



This is a digital copy of a book that was preserved for generations on library shelves before it was carefully scanned by Google as part of a project to make the world's books discoverable online.

It has survived long enough for the copyright to expire and the book to enter the public domain. A public domain book is one that was never subject to copyright or whose legal copyright term has expired. Whether a book is in the public domain may vary country to country. Public domain books are our gateways to the past, representing a wealth of history, culture and knowledge that's often difficult to discover.

Marks, notations and other marginalia present in the original volume will appear in this file - a reminder of this book's long journey from the publisher to a library and finally to you.

Usage guidelines

Google is proud to partner with libraries to digitize public domain materials and make them widely accessible. Public domain books belong to the public and we are merely their custodians. Nevertheless, this work is expensive, so in order to keep providing this resource, we have taken steps to prevent abuse by commercial parties, including placing technical restrictions on automated querying.


We also ask that you:


- + *Make non-commercial use of the files* We designed Google Book Search for use by individuals, and we request that you use these files for personal, non-commercial purposes.
- + *Refrain from automated querying* Do not send automated queries of any sort to Google's system: If you are conducting research on machine translation, optical character recognition or other areas where access to a large amount of text is helpful, please contact us. We encourage the use of public domain materials for these purposes and may be able to help.
- + *Maintain attribution* The Google "watermark" you see on each file is essential for informing people about this project and helping them find additional materials through Google Book Search. Please do not remove it.
- + *Keep it legal* Whatever your use, remember that you are responsible for ensuring that what you are doing is legal. Do not assume that just because we believe a book is in the public domain for users in the United States, that the work is also in the public domain for users in other countries. Whether a book is still in copyright varies from country to country, and we can't offer guidance on whether any specific use of any specific book is allowed. Please do not assume that a book's appearance in Google Book Search means it can be used in any manner anywhere in the world. Copyright infringement liability can be quite severe.


About Google Book Search

Google's mission is to organize the world's information and to make it universally accessible and useful. Google Book Search helps readers discover the world's books while helping authors and publishers reach new audiences. You can search through the full text of this book on the web at <http://books.google.com/>









DICCIONARIO
GEOGRAFICO-ESTADISTICO
DE ESPAÑA Y PORTUGAL.

TOMO III.



147

DICCIONARIO GEOGRAFICO-ESTADISTICO DE ESPAÑA Y PORTUGAL,

DEDICADO

AL REY NUESTRO SEÑOR,

POR

EL DOCTOR DON SEBASTIAN DE MIÑANO,
Individuo de la Real Academia de la Historia, y de la Sociedad
de Geografía de Paris.

*Intelligimus ingrati animi, et hoc
dixerim; quod naturam ejus (terre quam
colimus) ignoramus. Plin., lib. 6.*

TOMO III.



CON REAL PERMISO.

MADRID:
IMPRESA DE PIERART-PERALTA, PLAZUELA DEL CORDON, N. 1,
1826.

*Todos los ejemplares llevarán la siguiente
firma del autor en este lugar y al fin del
tomo; y los que carezcan de ella serán de-
nunciados como furtivos.*

S. Minano


ADVERTENCIA DEL AUTOR.

Este tomo contiene 3,006 artículos que comprenden el resto de la C, toda la D, y una gran parte de la E, hasta el artículo ESPAÑA, con el cual, mediante Dios, dará principio el 4.º tomo de esta obra. Siendo tan importante este artículo, y debiendo dilatarlos necesariamente en él, así para la descripción física como la económica de esta Monarquía, nos ha parecido preferible hacer menos voluminoso este tercer tomo, á cortar el artículo principal de la obra, lo cual sería muy embarazoso para los lectores. Consta pues este volumen de solas 410 páginas que se suplirán en el 4.º, y así no se alterará el precio de ninguno de los dos. Los principales artículos que contiene son los de Castro Urdiales, Cataluña, Cazalla de la Sierra, Cardaña, Chiclana, Cieza, Ciudad-Rodrigo, Coaña, Coimbra, Conced, Córdoba, Coruña, Costa y Frontera de Portugal, Cuenca, Duero, Ebro y Escorial. Lleva adjunto un mapita que representa el país adyacente á las tres rias de la Coruña, Betanzos y Ferrol, conocido con el nombre del Valle de las Mariñas, que es uno de los mas deliciosos de Galicia, y comprende aquella parte de la costa entre el cabo Prior y punta de Poñaboa, el cual se entregará á los suscriptores que gusten de adquirirlo, pudiendo asegurarles que este y algunos otros trozos que publicaremos de la costa de Galicia son los mas exactos que se han dado á luz hasta ahora, y estan recientemente levantados por nuestro ilustrado amigo Don Domingo Fontan, profesor de matemáticas sublimes de la universidad de Santiago.

Con el próximo tomo publicaremos tambien la carta general de España, trabajada con todo el esmero que nos ha sido posible, y corregida de una porcion de inexactitudes que el menos inteligente echa de ver en muchos mapas anteriores. En ella hemos tenido el mayor cuidado en demarcar las comunicaciones terrestres é hidráulicas, señalando en estas últimas, no solo las abiertas y proyectadas, sino tambien las

que deben proyectarse y abrirse, conformes en un todo á la descripción que habrán visto nuestros lectores en el artículo *Canales*. Esperamos que los aficionados á la geografía juzgarán con indulgencia el resultado de nuestros desvelos, por acercarnos á la perfección en este género; y estamos bien seguros de que los que conocen la dificultad de la empresa, nos agradecerán cualquier paso que hayamos dado hácia adelante en una ciencia tan generalmente descuidada. La suscripción estará abierta á la carta en los mismos puestos en que se recibe la del *Diccionario*, y su precio será el de 36 rs. para los señores suscriptores, y 40 para los que no lo fueren,

DICCIONARIO

GEOGRAFICO-ESTADISTICO

DE ESPAÑA Y PORTUGAL.

CAS

CASTRO DE CALDELAS, V. S. de España, en Galicia, provincia de Orense, cabeza de la jurisdicción de su nombre. J. O. para toda ella, 220 vecinos, 426 hab., 1 parroquia. Situada al pie del alto pico del Cerengo, de donde se divisan los límites de Castilla y Portugal, y los amenos valles de la diócesis de Astorga. Pasan á su inmediación los rios de Navés, Vivei y Sil, distinguiéndose con bastante claridad el paso de este último por el monte Farado, que es obra de los romanos. Feria el 3 de cada mes. Contr. 7,047 rs. Derechos enagenados 1,074 rs.

CASTRO DE ESQUADRO (SANTA EULALIA), Felig. S. de España, en Galicia, provincia y obisp. de Orense, jurisdicción de Puebla de Tribes. J. O., 60 vecinos, 287 habitantes, 1 parroquia que comprende 2 pueblos. Situada en el valle de Maceda y faldas de la sierra de San Mamed, á distancia de 1 leg. del monasterio de Monte de Ramo. Produce cent., castañas, miel, y algunos otros frutos comunes del país. Contr. 860 rs. Derec. enag. 330 rs.

CASTRO DE FUENTIDUEÑA, L. S. de España, provincia de Burgos, partido de Aranda de Duero, jurisdicción de Fuentidueña. A. P., 56 vecinos, 265 habitantes, 1 parroquia, 1 pósito. Para su situación y productos (*véase Torre Adrada*), de donde dista $\frac{1}{2}$ de hora, y 20 leg. de la cap. Contr. 1,920 rs. 24 mrs. Decrec. enag. 338 rs. 5 mrs.

CASTRO DE LOBOS, Ald. Ab. de España, en Galicia, provincia de Lugo, jurisdicción de San Antolin de Toques. Es una de las que componen la parroquia de Paralelas (*véase*).

CAS

CASTRO DE LOMA, V. E. de Esp., provincia de Leon, Exenta. A. O., 19 vec., 77 habitantes, 1 parroquia. Sit. á la márg. derecha del rio Orbigo; confina con términos de Lomba, Encio, Omanauela y el Santuario de Nuestra Señora de Pondorado. Produce granos, legumbres, lino, cáñamo, pastos y ganados. Dist. 8 leguas de la capital. Contr. 531 rs. 20 mrs.

CASTRO DE ORO (OEL) (SAN SALVADOR DE), V. E. de Esp., en Galicia, prov. y obispado de Mondoñedo, cabeza de la jurisdicción de su nombre. J. O., 44 vec., 285 habitantes, 1 parroquia. Su situación y productos se hallarán en los art. Valle de Oro y Adelan. Esta inmediato á la carretera que conduce desde Vivero á Mondoñedo, y á la derecha del rio del Oro. Conf. por E. con la de Adelan, por S. con las Oiras, por O. con Lagoa, por N. O. y N. E. con Carballido. Contribuye 1,404 rs. 27 mrs.

CASTRO DE REY, V. S. de España, en Galicia, provincia y obispado de Lugo, cabeza de la jurisdicción de su nombre. Juez letrado para toda la jurisdicción que se compone de 24 felig., que son: Ameigide, Anscimar, Azumara, Bazar, Bejan, Duarcos, Duarria, Dampina, Governo, Loencia, Moman, Mos, Mundriz, Orizon, Otero, Paz, Prebecos, Ramil, Reigosa, Santa Leocadia, Triaba, Valmonte, Villadonga y Castro de Rey que consta de 11 vecinos y 47 habitantes. Sit. á 3 leg. N. E. de Lugo, sobre la márgen izquierda del rio Miño; confina con el rio por N. y O., con Outeiro por E., y con Santa Leocadia por S. Feria el dia 3 de cada mes. Contribuye 286 rs. 22 mrs.

CASTRO DE REY DE LEMOS, Felig. Coto Red. Ab. de Esp., en Galicia, prov. de Lugo, cabeza de la jurisdicción de su nombre. J. O., 240 vec., 1,238 habitantes, 1 parr. compuesta de las aldeas de Avilleyra; Bacorelle, Bustanegas, Foyleban, Cenedo, Carballosa, Chaos, Enjamea, Espiño, Folgar, Ferreyra, Edrada, Matanza, Mamoá, Mazo de arriba, Mazo de abajo, Mosteiro Bello, Mide, Paredes de abajo, Paredes de arriba, Porto Carreira, Parrocha, Precrelas, Pereyro, Penacorruera, Rañadoyro, San Martín, Seana, Sacadoyro, Val de Couto, Uceira Blanca, Vilacha, Zouno, Vidneiro, Valmigallo, Baniz y Feas. Es priorato de Bernardos (*V. Parada, San Vicente*). Esta á 3 leguas N. O. de Monforte, en pais montañoso que solo produce algun centeno, y hay en su jurisdicción 11 telares en que se fabrican sobre 200 varas de lienzo, mas de 100 de estopa y 86 de picote. Abunda de leña y suele cogerse en algunos de sus pueblos un poco de trigo á fuerza de trabajo, y bastante patata.

CASTRO DE SIERRA, Ald. de Esp., provincia de Asturias, concejo de Cangas de Tanco, arciprestazgo de Sierra, de la parroquia de Porley (*V. este art.*).

CASTRO DE VILLARIÑO, Felig. S. de España, en Galicia, prov. de Orense, obispado de Astorga, jurisdicción de Valdeorras. J. O., 45 vecinos, 204 habitantes, 1 parroquia. Sit. en rivera á 14 leg. N. E. de la capital. Produce castañas, centeno, vino y aceite. (*V. el artículo Valdeorras, jurisdicción*). Contr. 157 rs. 31 mrs.

CASTRO DEL RIO EL LEAL (ITOCI) (CASTRA JULIA), V. S. de España, prov. y obispado de Córdoba, partido de Buena. A. M. de primera clase, 2 ordinarios, tribunal eclesiástico foráneo, administración subalt. de rentas y de loterías; 2,444 vec., 9,735 habitantes, 2 parroquias, 1 conv. de cada sexo y ámbos de Carmelitas, 2 hosp., casa de espósitos y 2 colegios para educación de niños y niñas, 1 pósito, caja de cofres, varias ermitas, 1 castillo, á cuyo redor está la población. Se estiende el término de esta villa á 2 leguas de E. á O., y está poblado de huertas que riega el rio Guadajocillo; 1 legua al S. cubierta de olivares, que antes eran montes, y 4 de N. á O. destinadas a tierras calmas. Produce aceite, vino, trigo, cebada, legumbres, hortaliza y seda. Ind., telares de lana y

cañamo. Tiene por armas un puente en el escudo, y sobre él un leon rapante, y hay en ella varias inscripciones y otras antigüedades romanas. Celebra feria el 25 de setiembre. Dist. 6 leguas de la capital y 2 de la cabeza de partido. Contr. 155,930 rs. 28 mrs.

CASTRO DE LA SOBARRIBA, L. R. de España, provincia, obispado y partido de Leon, herm. de la Sobarriba. A. P., 11 vecinos, 48 habitantes, 1 parr. Para su situación y productos (*V. el art. Sobarriba*). Esta á la margen derecha del rio Curueno; confina con términos de Santa Maria del Monte, Vegas y Villanueva del Condado. Dist. 3 leguas de la capital. Contr. 578 rs. 9 mrs.

CASTRO AFONSIN, Ald. Ab. de Esp., en Galicia, provincia, obispado y jurisd. de Lugo, y una de las que componen la parroquia de Saá (*Véase*).

CASTROAÑE, L. S. de España, prov., partido y obispado de Leon, jurisdicción de Cea. A. P., 38 vecinos, 152 habitantes, 1 parroquia, 1 pósito. Sit. en una llanura sobre una cuesta elevada, que le baña el rio Cea por el E. Tiene un valle cuyas aguas vierten en el mismo rio al O. Prod. trigo, centeno, cebada y avena, poco lino, legum. y fruta; ganado lanar. Industria, telares de lienzo y estameñas para el consumo, y 1 molino harinero. Dist. 8 1/2 leguas de la capital, 1 1/2 N. de Cea y 3 1/2 de Sahagun. Contr. 676 rs. 28 mrs. Derec. enagenados 143 rs. 10 mrs.

CASTRO BARBUDO (STA. MARIA DE), Felig. S. de España, en Galicia, provincia y obispado de Tuy, jurisdicción de Sotomayor. J. O., 138 vecinos, 427 habitantes, 1 parroquia. Contr. 944 rs. 31 mrs.

CASTROBOL, L. S. de España, prov. de Valladolid, partido de Miyorga, obisp. de Leon. A. P., 45 vecinos, 160 habitantes, 1 parroquia, 1 pósito. Sit. en las márgenes del rio Cea, á 14 leguas de la capital, 2 de Valderas y 1 de Mayorga. Tiene a sus dos costados unos grandes promontorios de tierra de mucha elevacion, desde donde se descubren muchos lugares del Paramo, y mas de 20 leguas de tierra por aquella parte. Con un gran caño de agua que sale de uno de estos cerros, se riega parte de su término. Produce trigo, cebada, cent., legum. y vino como unas 1,000 cantaras. Sus habitantes se dedican la mayor parti

la agricultura. Contr. 674 rs. 1 mr. Derec. enag. 235 rs.

CASTRO CALBON, Conc. S. de Esp., provincia y partido de Leon; comprende su jurisdiccion 10 pueblos con A. M. y otro ordinario para todo él. Sus veciarios, situacion y productos se hallarán en sus respectivos art. Contr. 14,402 rs. 26 mrs. Derec. enag. 1,588 rs. 1 mr.

CASTRO CALBON, V. S. de España, provincia y partido de Leon, concejo de su nombre, obispado de Astorga. A. M., 250 vecinos, 860 habitantes, 1 parroquia. Sit. á la falda de varios montes de encina, robles y pinos, á cuyo pie pasa un rio llamado de Valderia que se seca en el verano, sobre el cual hay un puente de madera. Por medio del pueblo pasa otro arroyuelo, y así abunda de aguas y de árboles, siendo su clima húmedo con exceso. En lo alto de la cuesta hay una antigua fortaleza que se dice fue convento de Templarios. Produce trigo, centeno, cebada, lino, legumbres y lialtaliza. Industria, molinos harineros y de aceite de linaza, carpinteros y tejedores. Dista 9 leguas de la capital. Contribuye con el concejo.

CASTROCENIZA; V. R. de España, provincia de Burgos, partido de Aranda de Duero. A. O., 36 vecinos, 137 habitantes, 1 parroquia. Situada en terreno rodeado de peñasco. Sus productos agrícolas ascienden anualmente á 1,200 fanegas de granos. Dista 7 leguas de la capital. Contribuye 664 rs. 15 maravedises.

CASTRO CON TRIGO, L. S. de Esp., provincia y partido de Leon, concejo de Castro Calbon, obispado de Astorga. A. O., 175 vecinos, 753 habitantes, 1 parroquia. Sit. á la falda del nevado Teleno y Peña negra. Terreno débil y lleno de pedruscos. Las aguas que le riegan, que son las del rio Valderia, estan mezcladas de varios metales, y produce, ademas de muchas plantas medicinales, centeno, lino, yerbas, patatas, ganado lanar, vacuno, cabrio y de cerda. Industria, molinos harineros y algunos telares de lienzos y paños ordinarios. Celebra mercado semanal. Dista 11 leguas de la capital y $\frac{1}{2}$ de Nogerzajes. Contribuye con el concejo.

CASTRO DAIRE, V. de Portug., prov. de la Beyra, comarca de Lamego, jurisd. de Aronca; 49 vec., 214 hab., 1 parroquia. Sit. á $5\frac{1}{2}$ leg. S. O. de la ciudad de Lamego,

en lo alto de un monte piramidal, cuyas faldas lava el rio Payva que la provee de excelentes truchas y bogas, y sobre el cual tiene un puente de un solo y elevado arco.

CASTRODELO, Ald. S. de España, en Galicia, prov. y obispado de Lugo, jurisd. de Cedron. Es una de las que componen la parr. de Santiago de Cedron (*Véase*).

CASTRODEZA, V. Ord. de España, provincia de Valladolid, part. de Simancas. A. O., 146 vecinos, 512 habitantes, 1 parroquia. Sit. á 4 leguas de la capital y 1 del rio Orniña; confina con términos de Torrelobaton, Bamba y Robladillo. Todo su páramo está cultivado en tierras de labor que producen muchos granos. Contribuye 12,927 rs. 7 mrs.

CASTROFEITO (SANTA MARÍA DE), Felig. Ecl. de España, en Galicia, provincia de Santiago, jurisd. de Bendaña. J. O., 73 vecinos, 307 habitantes, 1 parroquia. Sit. en la falda de los montes del Amenal, á orillas de un riachuelo que de ellos desciende y lleva sus aguas al rio Ulla; conf. por N. con Pino, por E. con Arca, por S. con Pereyra, y por O. con Carballal. Produce granos, legumbres, lino, pastos y ganados. Contribuye 890 rs. Derec. enag. 487 reales.

CASTROFOY, Ald. Ab. de España, en Galicia, prov. y obispado de Lugo, jurisd. de Camba de Rodeyro. Es una de las que componen la parroquia de San Miguel de Riobo (*Véase*).

CASTROFUERTE, V. S. de España, provincia de Leon, Exenta, obispado de Oviedo, vicaría de San Millan. A. O., 120 vecinos, 565 habitantes, 2 parroquias, 1 pósito. Sit. en una altura, á orillas del Esla, con abund. pastos para ganado lanar y labrantio. Produce trigo, cebada, algun centeno y vino. Sus vecinos son la mayor parte labradores, y algunos tejen lienzos y lanas. Dista 7 leguas de la capital, 1 de Valencia de Don Juan y $\frac{1}{2}$ S. de Villahornate. Contr. 5,271 rs. 18 mrs. Derechos enagenados 888 rs. 2 mrs.

CASTROGONZALO, V. S. de España, prov. de Valladolid, part. de Benavente. A. O., 242 vecinos, 852 hab., 1 parroquia, 1 pósito. Contr. 9,272 rs. 24 mrs. Derec. enag. 1,900 rs.

CASTRO HENRIQUEZ, Alqueria R. de España, prov. y partido de Salamanca, quarto de Baños; 1 vecino, 4 habitantes.

Sit. á 7 leguas de la capital y orillas del riachuelo Iranco que desagua en el Huebra, al pie de un alto cerro; conf. con Villar y con San Julian de los Alamos. Produce granos, legumbres, pastos y ganados. Contribuye 1,765 rs.

CASTRO HINOJO, L. S. de España, provincia y partido de Leon, jurisdiccion de Cabrera, obispado de Astorga. A. P., 30 vecinos, 113 habitantes, 1 parroquia que lo es tambien de Santa Eulalia. Sit. en la rivera de Losada, en la parte baja de la jurisdiccion. Produce lino, centeno y yerba. Riega sus términos el rio de Cabrera, y confina con los de Quintanilla, Róbledo de Losada y Nogar. Dista 14 leg. de la cap. Contribuye con la jurisdiccion.

CASTRO LABOREIRO, Villa R. de Portugal, prov. de Entre Duero y Miño, comarca de Barcelos; 1 parroquia, cabeza de la encomienda de la orden de Cristo. Su vecindario asciende a 436 fuegos y 1,405 habitantes. En lo mas elevado de las montañas que separan esta provincia del reino de Galicia, y de la de Tras-los-Montes, está esta villa 2½ leguas al S. E. de Melgazo. Es pais muy frio y fragoso, de donde dicen los autores portugueses, que le viene el nombre de Laboreiro. Su castillo está situado en peña viva, y rodeado de una muralla sencilla con 2 puertas. En un terr. tan áspero y frio, no es de admirar que sus productos esten reducidos á poco cent. de trigo y nabos, pero lo que le falta en granos, lo resarce en ganado lanar, particularmente churro de la mejor casta, de cuya lana hacen excelente buñel que es la industria de sus moradores. Los árboles son igualmente poco frecuentes, y los que hay se reducen á pequeños robles de mala especie. Sus montes abundan en todo género de salvagina, y unos arroyos que pasan por su término, en excelentes truchas.

CASTRO LADRONES, L. S. de Esp., provincia de Zamora, partido de Alcañices, vicaría de Alba y Ajuste, arzobispado de Santiago. A. P., 47 vecinos, 170 habitantes, 1 parroquia, 1 pósito. Sit. en un llano sobre la raya de Portugal, y en cuyo término pedregoso hay muchas canteras de buena piedra para fábricas, y algun monte de encina. Es escaso de aguas, y ademas de las producciones comunes á todo el partido, se crian en él patatas y colmenares que dan miel basta. Muchos de sus habitantes son

tratantes en granos. Dista 6 leguas de la capital y 3¼ de la cabeza de part. Contr. con la cuadrilla del mismo.

CASTROLANZAN, Ald. S. de España, en Galicia, provincia y obispado de Lugo, jurisdiccion de Neyra de Rey. Es una de las que componen la parroquia de Santa Maria de Penarrabia (Véase).

CASTROLAVIXE, Ald. Ord. de Esp., en Galicia, prov. de Lugo, jurisdiccion y encomienda de Puerto Marin (San Juan). Es una de las que componen la parroquia de San Juan de Puerto Marin (Véase).

CASTRO LAZARO, Ald. de España, en Galicia, prov. de Lugo, jurisdiccion y encomienda de Puerto Marin (San Juan). Es una de las que componen la parroquia de Vefro (Véase).

CASTRO MAO, Felig. R. de España, en Galicia, prov. de Orense, obispado de Astorga, jurisd. del Bollo. J. O., 49 vec., 228 habitantes, 1 parroquia (Véase el art. Bollo, jurisdiccion). Está en los confines de esta provincia con la de Leon, lindando con términos de Prado Longo, Carracedo, Baños y Cozcos. Contr. 2,531 rs. 17 mrs.

CASTRO MAO, Felig. S. de España, en Galicia, prov. y obispado de Orense, jurisd. de Villanueva de los Infantes. J. O., 70 vecinos, 302 habitantes, 1 parroquia que comprende 8 aldeas, y tiene por aneja la de San Julian de la Gandarela, cuyo vecindario está incluso en esta. Sit. entre el valle de Celanova y el de Ramiras, sobre una colina que divide estos dos valles, desde la cual se descubren varios pueblos de sus inmediaciones que son: Casanova, Villanueva de los Infantes, Paizas, Acevebo, Amoredo y otros. Sus habitantes emigran la mayor parte al reino de Portugal y otras provincias de España á buscar trabajo, á causa de la miseria que experimentan en su pais. Prod. maiz, vino de inferior calidad, castañas, cent., trigo y habas. Contr. 580 rs.

CASTRO MARIGO (SAN MAMED), Felig. R. de España, en Galicia, provincia de Orense, jurisdiccion del Bollo, obispado de Astorga. J. O., 28 vec., 168 habitantes, 1 parroquia de quien son anejas las de Santa Lucia de Vilahoa, el Salvador de Cadenodres, San Tirso de Santa Cristina, y San Miguel de Candeda. Sit. en la parte alta de la jurisd. (Véase). Contr. 939 rs.

CASTROMARIN, V. de Portug., prov. de Algarve, comarca de Tavira; 1 par.,

639 vecinos, 2,246 habitantes, una gran parte pescadores; fue en otro tiempo la cabeza de la orden militar de Cristo; casa de misericordia, 4 ermitas: goza de voto en c6rtes con asiento en el banco 3.º Sit. sobre la m6rgen derecha del Guadiana, 1 legua mas arriba de su entrada en el mar y casi en frente de la ciudad de Ayamonte, 6 la falda de dos monta6as que se hallan fortificadas y unidas con dos l6neas de murallas, y entre las cuales hay un caballero que domina la campi6a. La poblacion est6 algo apartada del r6o; pero por medio de una canal 6 estero suben hasta ella los barcos. Su t6rmino comprende las parroquias de Aci6al y Odeleyte, en el camino de M6rtola, y consta de 297 fuegos. Es f6rtil en granos, vino, frutas, ganado, caza y pesca, y sus moradores hacen comercio con los muchos higos que engen en 6l y con la sal que abunda en sus marinas, y de la cual se provee todo el Algarve.

CASTROMAYOR (SAN JUAN DE), Felig. E. de Espa6a, en Galicia, prov. y obisp. de Mondo6edo, jurisdiccion de Costas de Monte. J. O., 60 vecinos, 302 habitantes, 1 parroquia. Sit. en la carretera que conduce desde Mondo6edo a Villalba; confina con parroquias de Candia, Corbelle y Aldige. Prod. granos, vino, lino y algunas frutas. Contr. 1,019 rs. 4 mrs.

CASTROMAYOR (SANTA MARIA DE), Felig. S. de Espa6a, en Galicia, provincia y obisp. de Lugo, jurisd. de San Miguel de Penas. J. O., 7 vecinos, 34 habitantes, 1 parroquia. Contr. 334 rs. 23 mrs.

CASTROMEMBIBRE, V. S. de Espa6a, provincia y obispado de Zamora, partido de Toro. A. O., 92 vecinos, 388 habitantes, 1 parroquia, 1 ermita, 1 p6sito. Situada en terr. de calidad mediana, y de 21,800 varas de circunito; linda con los de San Pedro, Vendomarban y Pobladura, al N. de Toro, en un valle que rodean por todas partes elevados cerros, y cortado por algunos arroyuelos. Produce granos, y algunos de sus naturales se dedican 6 la arrieria. Hay 1 molino de viento 6 corta distancia de la poblacion, sobre uno de los cerros que la dominan. Ind. f6brica de teja y ladrillo y cal de Piedra. Los vecinos se sirven de un pozo descubierto para beber. Dista 5½ leg. de la cab. de part. Contr. 2,777 rs. 4 mrs.

CASTROMIL DE CASTILLA, L. S. de Espa6a, provincia de Valladolid, part.

de la Puebla de Sanabria, obispado de Orense. A. P., 30 vecinos, 122 habitantes, 1 parroquia. Sit. 6 7 leguas O. de la Puebla, en tierra llana, que produce centeno, lino y pastos para la cria de ganados (v. el art. *Hermesende de quien es a6ejo*). Contr. 352 rs. 14 mrs. Derec. enag. 186 rs. 2 mrs.

CASTROMIL DE GALICIA (SANTA MARIA DE), Felig. S. de Esp., en la prov. y obispado de Orense, jurisd. de Villavicia de la Mezquita. J. O., 33 vecinos, 148 hab., 1 parr. a6eja de Villavicia de la Mezquita (*V6ase*). Situada en la raya divisoria de Castilla y Galicia, confinando con Castromil, perteneciente 6 la prov. de Valladolid. Estos 2 a6ejos forman un solo pueblo, pero tienen cada uno su iglesia parroquial, y ambos pertenecen al obispado de Orense. La cosecha de este pueblo asciende 6 3,400 ferros de centeno, algun lino y patatas. Industria, telares de lienzo y cria de toda especie de ganados.

CASTROMOCHO, V. S. de Espa6a, provincia y obispado de Palencia, partido de Campos. A. O., 314 vecinos, 1,138 hab., 2 parroquias, 1 convento de frailes alcantarinos, 1 p6sito. Su arciprestazgo consta de 12 p6sas anbalternas, 2 ermitas en el pueblo y otra 6 ¾ de legua hacia el S., 1 hospital. Sit. 6 orilla del r6o Valdejinete, sobre el cual tiene 2 puentes de piedra sillar, al pi6 de una peque6a colina, 6 3 leguas S. de Paredes de Nava, 4 O. de Palencia, 4 N. E. de Rioseco y 8 de Valladolid. El dicho riachuelo solo corre cuando llueve, pero la mayor parte del a6o solo tiene agua para surtir algunos tojos que sirven de abrevadero. La forma del pueblo es bastante irregular, queriendo asemejarse 6 un cono truncado: sus edificios son peores que medianos, con habitaciones bajas al niv6l de los pajares y cuadras; sus calles, aun las mas pendientes, estan interrumpidas con montones de escombros sin el menor pavimento ni 6rden, y asi son intrasitables luego que llueve, sin que cause admiracion el ver ir 6 las mugeres 6 caballo 6 misa. En el casco del pueblo no hay fuente alguna, pero luego que se pasa el r6o hay 2, una al S. y otra al O. con buenas aguas, pero lo mas del tiempo impotables, por el poco aseo y gran desidia de los vecinos. Como 6 ¼ legua del pueblo hacia el S. E., en la raya de su territorio, hay un convento de franciscos recoletos dedicado 6 Ntra. Sra. de los

Angeles, cuya imagen es muy venerada de los pueblos circunvecinos, los cuales contribuyen al muy decente sustento de sus religiosos. Produce mucho trigo y cebada, legumbres y algo de vino, muchos y buenos palomares, ganado lanar y yeguar. El clima es saludable cuando el tiempo es seco, pero espuesto á calenturas en los otoños húmedos. Industria, 20 telares de estameñas ordinarias. Contribuye 13,660 reales 3a mrs. Derec. enag. 3,590 rs. 9 mrs.

CASTROMONTE, V. S. de España, provincia de Valladolid, partido de Simancas, obispado de Palencia. A. O., 152 vec., 608 habitantes, 1 parroquia. Sit. en alto, junto á un valle de $\frac{3}{4}$ de legua, que produce mucha mimbre, arbolado, y granos de todas clases. Confina con el monasterio de Bernardos de la Espina, en el monte de Torozos. Dista 5 leguas de la capital. Contr. 9,143 rs., 30 mrs. Derec. enag. 1,301 rs. 28 mrs.

CASTROMORCA, L. S. de España, provincia y arzobispado de Burgos, part. de Villadiego, cuadrilla de Olmos. A. P., 33 vecinos, 110 habitantes, 1 parroquia. Sit. en un valle que se estiende entre S. y O. por espacio de 2 leguas hasta la villa de Sasamon, y no tiene mas que un pequeño arroyo. Confina por O. con Villadiego, por S. con Olmos de la Piceza, y por N. con Villalibado; todos en el radio de $\frac{1}{4}$ legua y de igual situacion y productos, que son: trigo alaga y mocho de buena calidad, ceb., yeros, titos, garbanzos, lentejas, avena y vino de poca fuerza. Dista $5\frac{1}{2}$ leguas de la capital. Contr. 2,593 rs. 30 mrs.

CASTROMOURAN, L. de Esp., prov. de Asturias, conc. de Castropól; 4 vecinos, 17 habitantes, parroquia de San Estevan de Pianton (Véase).

CASTROMUDARRA, L. S. de España, provincia de Leon, jurisdic. de Almanza. A. P., 38 vec., 159 hab., 1 parr., 1 pósito. Situado en la carretera que conduce desde Almanza á Sahagun, á la márgen derecha del rio Cea. Conf. con términos de Villamartin de Don Sancho, Arcayos, Castrillo de Valderaduéy, y Villaverde de Arcayos. Produce granos, legumbres, pastos, leña y ganados. Dista 8 leguas de la capital y 22 de Valladolid. Contr. 814 rs. 27 mrs. Derechos enagenados 206 rs. 12 mrs.

CASTRON, Arroyo de España que nace en el partido de Tabara, prov. de Zamora,

de uno de los ramales de la sierra de la Culebra, en el término de Ferreras de arriba, y sitio llamado de las 3 fuentes, por nacer en él y á corto trecho unos de otros, siguiendo direcciones opuestas. El Castion sigue primero la del N., y desde el referido pueblo sigue constantemente la del N. E., hasta su confluencia con el Tera, al E. de Navianos de Valverde, por donde pasa bañando los términos de Morales de Valverde, Bercianos, Villanueva de los Persas, Litos, y Ferreras de abajo.

CASTRONCAN (SANTA MARTA DE), Felig. Ab. de Esp., en Galicia, provincia de Lugo, jurisdiccion de Samos. A. O., 47 vec., 23a hab., 1 parroquia compuesta de la aldea Vilacha. Contr. 732 rs. 24 mrs.

CASTRONCELOS, Felig. R., Ab. y S. de Esp., en Galicia, prov. y obisp. de Lugo, jurisdiccion de Brollon. A. O., 48 vecinos, 185 hab., 1 parr. compuesta de las aldeas de Martul, Villarmao y Piñeyros. Situada en un plano inclinado hacia el S., que se estiende por mas abajo de Lamaiglesia y Salcedo, hasta la Lama del Lor, en cuya extremo comienza á precipitarse el rio. Por aqui pasa el camino que baja al puente, y está en su inmediacion excavado por un despenadero alto é intransitable por otra parte. Escasea el pueblo de aguas en el verano, y por consiguiente de frondosidad. Confina por E. con Lamaiglesia y Salcedo, por N. con la Puebla, por O. con Cereija y Abreñe, y por S. con la Lama de Lor, que es de la jurisdiccion de Quiroga. Sus productos se hallaran en el artículo Brollon, jurisd. (Véase). Contr. 865 rs. 12 mrs. Derechos enagenados 310 rs. 20 mrs.

CASTRONUEVO, V. S. de Esp., prov. y obisp. de Zamora, part. de los Lugares del Pan. A. O., 82 vecinos, 244 habitantes, 1 parroquia. Sit. en la subida de una colina, y en direccion S. E., con bella campiña que divide por medio el riachuelo Valderaduéy, con buen puente; clima templado. A la parte del N. se descubren escombros que indican haber habido alli alguna fortaleza en los tiempos antiguos, y en el dia tiene el nombre de Palacio de los Condes. Produce trigo, cebada, centeno, legumbres, y en su término se cria bastante ganado lanar. Dista 5 leg. de la capital y 4 de Toro, pasando por Pozo antiguo y Fuentes. Contr. 5,576 rs. 3 mrs. Derec. enagenados 1,352 rs. 10 maravedijos.

CASTRONUEVO, L. R. de Esp., prov. y partido de Valladolid. A. P., 91 vecinos, 288 hab., 1 parr., 1 pósito. Dista $1\frac{1}{2}$ legua de la capital. Contribuye 4,183 rs. 17 mrs. Derechos enagenados 1,165 rs. 9 mrs.

CASTRO NUEVO, Desp. S. de España, prov. de Salamanca, exento de la jurisd. de partido; 1 vecino, 5 habitantes. Dista 10 leguas de la capital. Contr. 1,064 rs. 2 mrs.

CASTRO-NUÑO, L. Ord. de España; prov. y obispado de Zamora, partido de Toro. A. O., 468 vec., 1,735 hab., 1 parr., 1 ermita, 1 pósito. Sit. en la cima y en la falda oriental de un elevado cerro, que por la parte del N. cae perpendicular á la orilla izquierda del Duero, cuya corriente, hasta allí de E. á O.; toma luego la direccion de N. N. O. Descúbrase mirando al N.; donde está el espeso encinar de Cubillas, á la derecha, la hermosa vega del Duero hasta Tordesillas, y los collados al O. de Simancas y al E. de Valladolid, que dista 9 leg.; y á la izquierda el campo de San Román, Villafranca y Toro, donde remata el horizonte. Su término es de buena calidad, y tiene en circuito 43,436 varas con los de las dehesas de Carmona y Rinconada, de excelentes pastos. Hay en la última un monte poblado de encinas, donde se cria mucho ganado lanar, vacuno y algun cabrio. Produce granos y otras semillas, buen vino, algunas hortalizas y frutos, y abundante pesca en el Duero, en cuya orilla izquierda hay molinos harineros y una barca. Es patria de don Juan Jacobo Navares, canónigo de San Justo, y autor de una *Exposición sobre los dos libros Perihemias de Aristóteles*. Dista 4 leguas S. E. de la cabeza de partido, 8 de la capital, 4 de Tordesillas, 3 de la Nava del Rey y de Macjos, y 10 de Salamanca. Contribuye 12,042 rs. 10 mrs.

CASTRO OBARTO, L. R. de España, prov. y arzobispado de Burgos, corregim. de Villarcayo, merindad de Losa, junta de Traslaloma. Reg. P., 60 vecinos; 286 hab.; 1 parroquia. Sit. en una alegre llanura, con exposicion al S., muy combatida de los vientos, y aun de las nieves en el rigor del invierno. El valor de sus producciones naturales asciende anualmente á 2,000 rs., y el de agrícolas asciende á 4,400 fanegas de todo grano. Dista $16\frac{1}{2}$ leguas de la capital. Contribuye con la junta.

CASTROPEPE, L. S. de Esp., prov. de Valladolid, partido de Benavente. A. P.,

37 vec., 135 habitantes, 1 parr.; 1 pósito. Contr. 852 rs. 12 mrs. Derec. enag. 210 rs.

CASTROPODAME, V. R. de España, provincia de Leon, partido de Ponferrada. Exenta. A. O., 79 vec., 308 hab., 1 parr., 1 pósito. En este pueb. se dice que hay una mina de oro. (*V. Almazara y el articulo Bierzo*). Está situado á legua y $\frac{1}{2}$ de Ponferrada, entre los rios Boeza y Tablatebio. Conf. con térm. de Calamoccos, Turienzo, Castañero, Paradasolana y Onamio. Dista $1\frac{1}{4}$ legua de la cabeza de partido. Contr. 2,937 rs. 3 mrs. Derec. enag. 647 rs. 4 mrs.

CASTROPÓL, Concejo R. de España; prov. de Asturias; los vecinos se espresarán en sus artículos; 14 parroquias en todo el concejo, 1 colegio de frailes, 1 hospital. Se gobierna por un A. M., Proc. síndico, Reg. y demas oficiales de justicia. Confina por E. con el concejo de Franco y con el de Boal; por S. con el de Villanueva de Oscos, Taramundi y San Tirso de Abrés; por O. con las jurisdicciones de Sante y Rivadeo, en Galicia; y por N. con el mar. Se compone este concejo de las parroquias y lugares de Castropól, San Salvador de Tol, San Salvador de Pinedra, San Juan de Moldes, Santa Cecilia de Seares, San Estevan de Pianton, Santa Maria de Campos, Santiago de Abrés, San Estevan de Barres, San Andres de Serantes, San Estevan de Tapia, Salabe (San Salvador de), San Martin de Tapia, Santa Eulalia de Presno, Veguina (coto), Paramios, Quinta de la Montaña, Granja (la) y Presno, Monteslegre (coto), y Frigucras (coto), cuyos vecindarios se veran en sus respectivos articulos. Hay 7 ferrerías en que se fabrica hierro, cuyo mineral viene de Vizcaya, y sale de la mejor pasta para todo genero de planchas, como que de él se fabrican calderos y otras obras delicadas. Produce su término trigo, cent., maíz, cebada, mucha patata, castaños, mijo menudo y habas. En su término hay canteras de cristal de roca.

CASTROPÓL (SANTIAGO DE), Parroquia y V. R. de Esp., prov. de Asturias, capital del conc. de su nombre, obisp. de Oviedo, con puerto de mar sobre el Eo, en la ria de Rivadeo, distante 22 leg.; N. O. de Oviedo, $2\frac{1}{2}$ de Porcia y $\frac{2}{3}$ de Figueras. Hay en su distrito un cont. grande y 2 chicos, 7 martinetes, 4 herrerías, 60 fraguas comunes, 2 batanes de sayal ó paño de lana del país, y una fabrica de papel de estracina en la

parroquia de Pianton; 104 vec., 487 hab., caja de correos. Comprende los lugares de Cercado (el), Palma (la), Leyras (las), Fuente (la), Rivera (la), Cruz vieja (la), Casa-nova, Riano, San Roque, Barreyras, Quintalonga, Armian, Moldes, Cal, Rio del Fallo, Rio Felle, Linera (la), Rebolledo, Escouredo, Becharro, Peñedo, Huerta (la), y Peceyra (la), cuyos veciudarios se veran en sus articulos. Contrib. 4,877 rs. 12 mrs. Derec. enagenados 225 rs. 21 mrs.

CASTROPONCE, V. S. de Esp., prov. y obisp. de Leon. Exenta. A. O., 109 vec., 486 hab., 1 parroquia, 1 pósito. Es cabeza del condado de su nomb. Sit. á la margen izquierda del rio Valderaduey. Conf. con términos de Villacid, Gordaliza, Vilalba de la Loma y Vecilla de Valderaduey. Produce trigo, cebada, centeno, toda clase de legumb., y ganado lanar. Dist. 11 leguas de la capital. Contribuye 3,991 rs. 20 mrs. Derechos enagenados 1,022 rs. 17 mrs.

CASTRO-QUEMADQ, Despoblado R. de Esp., prov. y obisp. de Zamora, partido de Toro. Descúbreuse sus vestigios á la falda de la cordillera de un cerro elevado, al S. del camino que dirige á Zamora desde Peleagonzalo, de donde dista $\frac{1}{2}$ leg. larga. Su campo es fragoso, y en el dau principio los montes que se dicen de las Contendias, guiza por las que hubo para poseerlas. Escasen de frutos, y solo puede decirse que á favor de sus carrasqueras se proporciona abrigo y subsistencia á algunos ganados

CASTROQUILAME, L. S. de España, part. de Pouterrada, jurisd. de la Rivera de Escontra, abadía de Villafranca. A. O., 46 vec., 139 hab., 1 parroquia, 1 posito. Sit. al N. del rio Cabrera, á la falda de la sierra, que en su mayor altura llaman campo de Braña. Prod. bastante centeno, vino, castañas, patatas y yerbas. Dist. 5 $\frac{1}{2}$ leguas de la cabeza de partido. Contribuye 1,212 rs. 8 mrs. Derec. enag. 142 rs. 28 mrs.

CASTROSANTE (SANTA MARÍA DE), Feligr. R. Ab. y S. de Esp., en Galicia, provincia y obisp. de Lugo, jurisdiccion de Brollon. A. O., 26 vec., 107 habitantes, 1 parroquia. Sit. en lo interior de la jurisdiccion al N. de la Puebla. Por O. confina con Cereija, por E. con Saa y Ferreyra, tocando en la Ferreyrua, y por S. con Eijon, Santalla y Besga. Tiene bello aspecto, aunque es pueblo seco y sin mas aguas que las precisas para beber. Sus productos se

hallarán en el auticuo Brollon, jurisdiccion (Véase). Contr. 775 rs. 29 mrs. Derechos enagenados 188 rs. 16 mrs.

CASTROSEYROS, Aldea S. de España, en Galicia, provincia y obispado de Lugo, jurisdiccion de Coto Nuevo. Es una de las que componen la parroquia de S. Salvador de Neyras (Véase).

CASTROSERNA DE ABAJO, V. S. de Esp., provincia y obispado de Segobia, part. de Sepúlveda. A. O., 50 vec., 179 habitantes, 1 parroquia. Su situacion y productos son casi lo mismo que los de Castroserna de Arriba y Vallueruela de Sepúlveda con la diferencia de que las cuestras y barrancos estan compuestos de ásperos peñascos. Dist. 6 leguas de la capital. Contrib. 1,050 rs. 27 mrs. Derec. enag. 132 rs. 21 mrs.

CASTROSERNA DE ARRIBA, V. S. de España, provincia y obisp. de Segobia, partido de Sepúlveda. A. M., 42 vecinos, 161 hab. con su barrio Ventosilla, 1 parr., 1 pósito. Sit. en un valle por donde corre constantemente un arroyo que surte de agua á dos molinos, y sirve al mismo tiempo para el riego de los prados y algunas huertas. Las cuestras son escabrosas y pobladas de enebros, y los prados lo estan de álamos negros y algunos nogales. Confina por N. O. con Castroserna de Abajo á $\frac{1}{2}$ legua, por N. E. con Santa Marta á $\frac{1}{2}$, por S. E. con Ventosilla, que es anejo suyo y esta á $\frac{1}{2}$ legua, y por S. con Pradena á una legua. Todos estos pueblos estan al N. de las sierras Carpetanas, siendo el mas inmediato á ellas Pradena que está á su pie. Los productos se reducen á lana merina blanca fina, trigo y algo de los demas granos y legumbres. Dist. 6 leguas de la cap. Contr. 1,318 rs. 22 mrs. Derechos enagem. 126 rs. 21 mrs.

CASTRO SERRACIN, L. R. de Esp., provincia y obisp. de Segobia, partido de Sepúlveda. A. P., 64 vec., 292 habitantes, 1 parroquia. Su situacion y productos se hallarán en el articulo Hinojosa y en el de Navas de Eamedio (Véase). Dist. 10 leg. de la capital. Contr. 1,282 rs. 13 mrs.

CASTROSIN, L. de España, provincia de Asturias, concejo de Cangas de Tineo, arciprestazgo de Sierra, de la parroquia de Carceda (V. este art.).

CASTROSIT, Aldea de España, prov. de Aragon, partido de Benavate, obisp. de Barbastro. Dist. 6 leguas de Benavate.

CASTROTAN, Aldea S. de España, en Galicia, provincia y obispado de Lugo; jurisdicción de Moreda. Es una de las que componen la parroquia de San Vicente de Castellones (*Véase*).

CASTRO TERREÑO, Coto Redondo S. de España, provincia de Zamora, partido de Sayago.

CASTROTierra DE VALMADRIGAL, V. S. de Esp., provincia de Leon. Exenta. A. O., 38 vec., 156 habitantes. una parroquia. Sit. en una altura, desde la cual se descubre Mayorga y Melgar de Abajo. Terreno áspero y pedregoso, exceptuando en la vega. Confina con término de San Roman de los Oteros, San Miguel de Montañan, Villa de Castroverde. Prod. granos, legumbres, frutas, vino y ganados. Dista $6\frac{1}{2}$ leguas de la capital. Contr. 1,307 reales 2 mrs. Derechos enag. 487 rs. 3r mrs.

CASTRO TIERRAS, Aldea S. de Esp., prov. y part. de Leon, jurisdicción de la Valduerna, obispado de Astorga. A. P., 78 vecinos, 312 hab., 1 parroquia que tiene por anejo á Valle. Sit. á la falda de una montaña en una vega que atraviesa un brazo del rio Duerna. Produce trigo, centeno, cebada y lino, por ser terreno regadío. En su término hubo en tiempos antiguos un reducto ó fortificación de que apenas hay vestigios, en cuyo centro existe un santuario de mucha devoción en todos aquellos contornos. Dista 8 leguas de la capital. Contribuye con la jurisdicción.

CASTRO TORAFE, Despoblado Ord. de España, provincia de Zamora, partido de las Villas del Pan. Es un antiguo castillo del tiempo de los árabes, y ahora encomienda de la orden de Santiago. Sit. á corta distancia de San Cebrian y márgen izquierda del río Esla, sobre el cual tiene varios molinos y algo mas abajo está la barca de San Vicente. Produce granos, legumbres, pastos y ganados.

CASTRO URDIALES, V. R. de Esp., provincia y obispado de Santander, partido de Laredo, junta de Samano y Castro Urdiales. A. O., 597 vec., 3,000 hab., 1 parr. que tiene por anejas las de Portugaleta, Allendelagua, Rojas, Brazomar, Urdiales, Campijo, Islares, Cerdigo y Santullan, los cuales tendran entre todos 140 vecinos, un convento de cada sexo, 1 hospital, 3 fabricas de curtidos que los conducen á Madrid, 1 escuela de primeras letras, gramática

castellana, aritmética y ortografía, y se va á establecer 1 de dibujo y de idioma frances. Es puerto de mar habilitado para cabotage, y está situado á los $43^{\circ} 22' 23''$ de latitud y á los $14^{\circ} 14'$ de longitud, sobre una verdadera península que se estiende del S. O., uniéndose con la tierra en direccion del N. E. por donde se avanza hácia el mar. Tiene al N. O. una ensenada guarnecida de rocas, hallándose su puerto situado al E. con dos buenos muelles. Desde el peñasco en que finaliza la tierra, y en el cual se hallan fundados el castillo y la iglesia parroquial, sale en direccion del E. una prolongacion de rocas escarpadas separadas entre sí, pero unidas por dos arcos; á cuyo fin está la ermita de Santa Ana. Esté ramal forma un ángulo casi recto con la línea del puerto, sirviéndole por su inmensa altura de un antemural para los vientos del N. O. N. etc.; pero el ímpetu de las olas que se introducen por dichos arcos, causarían estragos en los buques que se amparasen de ellos; por lo que impedida la comunicacion del mar con su total cerradura, y prolongada la punta de la ermita de Santa Ana en su misma direccion por medio de un muelle, quedaria un puerto de los mas hermosos de España; y si ahora la pequeña ensenada de Castro puede contener hasta fragatas mercantes y bergantines de guerra, entonces podria servir su puerto para estacionar una escuadra entera. Está murallado de mar á mar, empezando la circunvalacion por la batería de Lonja al O., y concluyendo en la del Torrejon al E. El semicírculo que forma esta guarnecido de torres, y comprende todo el istmo por el cual se une con la tierra. No obstante la desolacion que sufrió en la guerra de la Independencia, se ha visto el pueblo reedificado casi prodigiosamente, y restan ya muy pocas casas que fabricar. Sus calles son limpias y bien empedradas, y los edificios regulares en su forma. El clima favorecido de los aires suaves del mar es muy sano y templado; y las gentes robustas y de buena fisonomía; la fecundidad tambien prodigiosa. En la situacion en que se halla el puerto, es en los temporales y vientos contrarios el abrigo general de todos los buques que se hallan en la costa, y en los riesgos eminentes, á Castro ó al oleo es el refran comun de los que se encuentran en el mar.

Al O. de la villa á $\frac{1}{2}$ de legua, en la eminencia llamada San Anton, se encuentran las ruinas de un monasterio que fue de caballeros Templarios. Produce trigo, maiz, diversidad de frutas y hortalizas, vino chacolí; la cantidad de este último es uno de los artículos que fomentan este pueblo, es el mejor del país, y se puede regular su cosecha en 35,000 cantaras, y el precio de cada una de 20 á 24 rs. vn. En el día las 80 lanchas que hay en el puerto abastecen de to lo género de pescado á Castilla y á las provincias limítrofes hasta Madrid. Este es el producto de mas fomento, y se puede calcular el número de arrobas de Bonito y Besugo que entran cada año en el puerto en 60,000, y el número de millares de sardinas en 3,500. La propiedad de las viñas está sumamente dividida, motivo por el cual se halla todo el viñedo cuidado como un jardín, presentando la naturaleza del terreno peñascoso y desigual en extremo, mil dificultades para la conservación y producto de la vid en cepón o pic, desde tiempos cuya memoria no se conserva; la dirección de las cepas es toda en emparrados de madera fuerte y hermosa, levantadas algunas veces á una inmensa altura para salvar las rocas de que está cubierta la superficie, y otras formando espalderas costisimas, á fin de seguir el muy precipitado declive de los terrenos y las peñas. Así el fruto se multiplica tal vez tres veces mas; las cimas de las rocas se ven cubiertas de frutos y ramas, y el arte con que se ha corregido á la naturaleza, forma una perspectiva deliciosa, y que por su artificio maravillaría al jardinero mas estudioso. La agricultura se halla en muy buen estado, y los que han considerado con dolor los inmensos terrenos baldíos de algunas de nuestras provincias, deberían observar el contraste que forman estos campos, si así pueden llamarse, en donde se ven plantadas las aberturas mas ténues de las peñas, en donde se cultivan tierras que por su declive apenas se pueden sostener en ellas los hombres, y en fin, en donde se forman hueitas y heredades á fuerza de quintales de pólvora para quebrantar las rocas, y con un inmenso gasto, conducir la tierra para llenar las hoyas que aquellas ocupan. Por estas dificultades que presenta la naturaleza, y por el costo de la mucha madera que se emplea, el valor de las viñas es

muy considerable. En su término se encuentran minas de plomo y alcohol. Es patria de don Manuel Villar, doctoral de Cuenca, autor de un docto tratado sobre el derecho que tiene la fabrica de aquella iglesia para percibir las medias anatas de los beneficios y curatos. Dista 38 leguas de Burgos, 13 de Santander, y desde Laredo hay 6 horas y $\frac{1}{2}$ de marcha militar, en cuyo intermedio se encuentran Orrión, Ialares y Cerdigo. Contr. 31,508 rs.

CASTROVEGA DE VALMADRIGAL, V. S. de España, provincia y obispado de Leon, Exenta. A. O., 45 vec., 163 hab., 1 parroquia en sitio donde se descubre Mayorga, que está á 3 leg., y Melgar de abajo, 1 palacio episcopal, construido hace 40 años, 1 pósito. Sit. en un alto, mirando hacia el oriente, á cuyo rumbo está Veguellina que es un anejo de su parroquia; y en el intermedio hay una vega con pradera regada por las aguas que bajan de Grajalejo, Villamoratiel y Santa Cristina, por la parte del S., y desaguan en el rio Cca. El terreno de su término es en general áspero y pedregoso, menos en la vega y sus laderas, donde se encuentra tierra de primera suerte que produce excelente trigo, legumbres, mucha madera de álamo negrillo y chopo, frutas y bastante vino de lo mejor del país. Por la parte del O. hay un teso que llaman de Sobre-castro. La industria de sus habitantes se reduce á la cria de ganado; linda por el O. con término de la villa de Valverde, á distancia de $\frac{1}{2}$ de legua. Dista 6 $\frac{1}{2}$ leg. S. de la capital, 16 de Valladolid, 48 de Madrid, 12 de Palencia, 24 de Burgos, 5 E. de Villalon, 5 de Villada, 4 de Sahagun, 3 O. de Valencia de Don Juan, 4 de Villamañan, 4 de Mansilla de las Mulas, 9 de la Bañeza y 9 de Astorga. Contr. 3,733 rs. 9 mrs. Derec. enag. 1,330 rs. 25 mrs.

CASTRO-VERDE, V. S. de España, provincia y obispado de Palencia, partido de Cerrato. A. O., 91 vecinos, 331 habit., 3 parroquia, 1 pósito. Su situación y productos se hallarán en el artículo Canillas de Esqueva. Está á la margen derecha del rio de este nombre; confina con Torre Fuenbellida y Amusquillo. Dista 6 leg. de la capital. Contr. 1,960 rs. 2 mrs. Derechos enagados 463 rs. 3 mrs.

CASTRO-VERDE, V. de Portug., prov. de Alentejo, comarca de Onrique. J. O. y tiene fuero, 660 vecinos, 2,005 habitantes,

1 parroquia. Sit. á 2 leg. N. E. de la villa de Ourique, y á S. E. de la de Aljustrel, en el camino de la ciudad de Ehora. Es encomienda de la órden de Santiago, y su parr. se halla en lo mas alto de la villa, y es de muy buena fabrica, con un frontispicio de pilastras y torres, cuya principal materia es marmol del contorno de Beja; su interior consta de una sola, pero espaciosa nave, cuyas paredes se hallan revestidas de azulejos, que en varios cuadros representan los principales pasages de la batalla de Ourique. Su término abunda en granos, ganado, caza y carne de cerda, porque en él hay algunos montes. Tiene feria el tercer domingo de octubre. Como $\frac{1}{2}$ leg. E. de la villa, entre los rios Corbes y Terfes, en unos cerros á donde hay una capilla, se muestra el sitio donde se dió la famosa batalla de Ourique, en 25 de julio de 1139, por el rey don Alfonso I contra los moros.

CASTRO-VERDE, Ald. S. de España, en Galicia, prov. y obisp. de Lugo, jurisd. de Castro-verde. Es una de las que componen la parroquia de la villa de Santa María de Vilarinho de Castro-verde (*Véase*).

CASTRO-VERDE, Alqueria R. de Esp., provincia, part. y obispado de Salamanca, cuart. de Peña de Rey; 7 vecinos, 28 hab., 1 parroquia. Sit. á 6 leg. de la capital; conf. con las Veguillas, Coquilla de Juan Vazquez, Garci-Galindo, y Mora de la Sierra. Produce granos, legumbres, pastos y ganados. Contribuye 1,665 rs. 32 mrs.

CASTRO-VERDE DE CAMPOS, V. R. de España, provincia y obispado de Leon, Exenta. A. O., 615 vec., 2,400 hab., 3 parroquias, 1 pósito, 1 convento, 1 cast. arruinado. Su situacion es hermosa, y está bañada por el r. Valderaduey, sobre el cual tiene un buen puente de piedra. Huertas y plantíos, fuente y dilatado viñado. Produce de 18 á 20,000 fanegas de trigo morcajo, cebada, garbanzos y otros granos, y aproximadamente igual número de cántaros de vino, alguna fruta y verdura, aunque poca, y monte de bellota. Ind. estameños, colchas, lienzos, servilletas y toda clase de manteleria; teja y ladrillo. En sus dilatados términos se cria mucho ganado lanar. Dista 13 leg. de la cap. Contr. 8,390 rs. 21 mrs. Derechos enagenados 2,211 rs. 9 mrs.

CASTRO VICENTE, V. R. de Portug., provincia de Tras-los-monte, comarca de Torre Moncorvo, arzobispado de Braga;

1 parroquia, 136 vecinos, 545 habitantes, que unidos a los de 9 parroquias de su término componen 774 vecinos, 3,209 habit., 1 J. de fora. Sit. á 7 leg. N. de la capital de esta comarca, á las márgenes del rio Acibo, y no lejos de su confluencia con el Sabor. Es tierra montuosa y fria, pero sana, y regada de buena aguas que corren de 20 fuentes. Produce mucho trigo, vino, algun aceite, muchos pimientos, y abunda en caza de conejos, perdices, liebres y jabalías. Tiene fuero.

CASTROVIEJO, V. R. de Esp., prov. de Soria, partido de Logroño, obispado de Calahorra y la Calzada. A. O., 36 vec., 180 hab., 1 parroquia y varias ermitas un pósito. Sit. á las márgenes del rio Zalde, en terreno llano, aunque rodeado de montes bastante altos por E. S. y O. Confina por N. con Santa Coloma y Bezares, dist. una legua, por E. con Nestares, Castañares; Panzares y Biguera á 2 leguas, por S. con Ledesma, Pedroso y Torrecilla de Cameros, el primero á una legua, y los otros á dos, y por O. con Camprovin y Arenzana de arriba, el primero á una legua, y el segundo á dos. Su término se estiende $1\frac{1}{2}$ leg. de E. á O. y 1 de N. á S. Produce trigo, legumbres, y se cria ganado vacuno, cabrio y de cerda. Ind. carpinteria de aya que se trabaja en esta villa con gran destreza. Dist. 5 leguas de la cabeza de partido, y 6 E. de Santo Domingo de la Calzada. Contribuye 1,607 rs. 11 mrs.

CASTROVIDO, L. S. de España, prov. y arzobispado de Burgos, part. de Cande-muño, jurisdiccion de Salas. A. P., 41 vec., 160 hab., 1 parroquia. Sit. á la falda de una cuesta y orilla del rio Arlanza, sobre el cual tiene un buen puente. Produce granos y ganados. Dista 9 leguas de la capital y $\frac{1}{2}$ de Salas. Contr. 364 rs. 24 mrs. Derechos enagenados 198 rs. 18 mrs.

CASTROXERIZ, V. S. de Esp., prov. y arzobispado de Burgos, cabeza de part. de su nombre, que comprende 28 villas, las 14 realengas, con AA. OO., y otras 14 de señorío, con iguales justicias; 36 lugares realengos con AA. PP., una granja con A. O., y otra de esta villa principal. Tiene alcalde mayor de primera clase y dos ordinarios, tribunal eclesiástico foraneo, 4 parroquias y 1 colegiata, 1 pósito, 1 conv. de cada sexo, 1 hospital, 1 palacio y buenas casas, 927 vecinos, 4,386 hab, administrae:

subalterna de rentas. Situada entre los rios Odra y Garbanzuelo, sobre los cuales tiene puentes de piedra; en la carretera que conduce desde Burgos á Mayorga, cerca de los confines de la provincia de Palencia, con quien linda el partido; en campiña espaciosa, fértil y de mucho cultivo, que produce granos, vinos, árboles fructíferos, pastos y ganados lanares. Ind. muchos telares de lino. Hay feria anual muy concurrida el 25 de noviembre. En su término se hallan minas de cinabrio. Dista 5 leg. O. de la capital, y desde Fromista á esta villa hay 6 horas de marcha militar, en cuyo intermedio se encuentran Bohadilla del Camino, é Itero de la Vega; y desde Estepa hay otras 6 horas, pasando por Villar de Miro y Villaquiran de la Puebla. Contrib. 21,653 rs. 7 mrs. Derec. enag. 6098 rs. 15 m.

CASTRO XIMENO, V. S. de España, provincia y obispado de Segobia, partido de Sepúlveda. A. O., 89 vecinos, 415 hab. 1 parroquia, 1 pósito. Su situacion y prod. se hallarán en el artículo Hinojosas y en el de Navares de Enmedio (*Véase*). Dista 10 eg. de la capital. Contr. 1,529 rs. 21 mrs. Derec. enag. 218 rs. 29 mrs.

CASTUERA, V. Ord. de Esp., prov. de Estremadura, partido de Villanueva de la Serena, obispado de Magacela, Regente A. M. de primera clase y dos ordinarios, 1,367 vec., 5,101 habitantes, 1 parroquia, 1 pósito. Sit. al extremo de la cordillera que viene desde Cabeza del Buey, y la dominan unos cerros bastante elevados. El piso es llano, las calles simétricas, las casas malas y desacomodadas. Está en los confines de esta provincia con la de Córdoba, al pie de Sierra Morena; abunda en buenas aguas. Produce granos y ganados. Ind. arriería (*Véase Campanario*). Dista 24 leguas de la cabeza de partido, 17 de Cáceres y 53 de Madrid. Desde Campanario á esta villa hay 3 horas y $\frac{1}{2}$ de camino militar, en cuyo intermedio se pasa la rivera de Orellana. Contribuye 37,664 rs. 20 mrs.

CASTUJARES, Ald. Ab. de España, en Galicia, provincia y obispado de Lugo, jurisdiccion de Camba de Rodeyro. Es una de las que componen la parroquia de San Estevan de Carbuentes (*Véase*).

CASTULO, Despoblado R. de España. provincia de Jaen, partido de Baeza. A. P. Sit. á orillas del rio Jaen; confina con término de Fuentesriso, Torre de Valenzuela

y Palomarejo. Produce granos, legumbres, vino, aceite y frutas.

CASUAR, Granj. S. de España, prov. de Burgos, partido de Aranda de Dnero, jurisdiccion de Montejo.

CASUCA, Ald. de España, provincia de Asturias, concejo de Rivera de arriba, parroquia de Ferreros (*V. este art.*).

CASULAS, V. S. de España, provincia de Granada, partido de Almuñecar. A. O., 1 vecino, 5 hab., 1 parr. (*V. Almuñecar*). Dista 9 leguas de la capital y 12 de camino militar de la Puebla de Don Fadrique, pasando por Benamaurel, y atravesando por entre varios cerros.

CASSA DE LA SELVA, V. E. de Esp., provincia de Cataluña, corregimiento y obispado de Gerona. A. O., 500 vecinos, 2143 habitantes, 1 parroquia. Situada en terreno llano. Confina por el E. con San Cipriá de Lladó y Romania, por el S. con Llagostera, por O. con Caldas de Malavella, Sant Andreu, Sanou y Campllonch, y por N. con Llambilles, Santa Pelaya y S. Cipriá de Lladó. Produce trigo, legumbres, vino, aceite y corcho. Ind. tapones de corcho. Dista 18 $\frac{1}{2}$ hor. de Barcelona y 2 $\frac{1}{2}$ de Gerona, Contr. 49,556 rs. 10 mrs.

CATADAU, L. S. de España, provincia y arzobispado de Valencia, part. de Alcira. A. M., 395 vecinos, 1453 habitantes, 1 pósito. 1 parroquia aneja de Llombay, del cual dista 4 de legua escaso por el S., cercados ambos de montes, en forma de herradura abierta por dicho lado. La vega que queda en medio tendrá 4,354 hanegadas de tierra de huerta, de la cual pertenecen á Catadau 1,304. Produce 1,500 fanegas de trigo, 1,050 de adaza, 13,000 cántaros de vino, 1,000 arrobas de aceite, 10,000 de algarroba, 600 libras de seda. Ind. 2 fabricas de aguardiente. Celebra mercado todos los martes. Entre este pueblo y el de Alfarbe, término de este último, se conserva, aunque maltratado, un edificio llamado el baño, obra de romanos, donde habia una piedra dedicada á Fonteyo Pio, cónsul. Dista 4 leguas de la capital y 3 de la cabeza de part. Contr. 14,099 rs.

CATADIANO, L. S. de España, prov. de Alava, del valle y hermandad de Quarcango, vicaria de este nombre, obispado de Calahorra. A. O., 19 vecinos, 61 hab.. 1 parroquia. Situado á la izquierda del rio Bayas. Confina por N. con Arbonicánó, de

la hermandad de Urcabustaiz; por S. con Tortura; por E. con los Huetos, mediando la sierra de Badaya, y por O. con Anda. Produce todo género de granos.

CATADOIRO, Aldea de España, en Galicia, provincia y obispado de Lugo, jurisdiccion de Otero de Rey. Es una de las que componen la parr. de San Pedro de Aros (*Véase*).

CATALAIN, Granj. S. de Esp. prov. de Navarra, valle de Orba, merindad de Olite, obisp. de Pamplona; 3 casas, 3 vec., 16 habitantes, 1 Basílica. Sit. á $\frac{1}{4}$ de legua del lugar de Garinovain; hay una hermosa vega muy fértil de todo género de frutas que pertenece á la real casa de Roncesvalles. Se cree que en lo antiguo fue conv. de caballeros Templarios. La Basílica dedicada á Jesucristo es muy frecuentada de todos los pueblos del valle, y acuden á ella procesionalmente en tiempo de necesidades y escasez de agua.

CATALMAREJOS BAJOS, Granja S. de España, provincia de la Mancha, part. de Alcaraz, término de la villa de Bogarra (*Véase*).

CATALMAREJOS DE ABAJO, Granja S. de España, provincia de la Mancha, partido de Alcaraz, término de esta ciudad (*Véase*).

CATALMAREJOS DE ARRIBA, Granj. S. de España, provincia de la Mancha, partido de Alcaraz, término de esta ciudad (*Véase*).

CATALUÑA, Provincia de España, con título de Principado, de mas de 1,000 leg. cuadradas de superficie, situada al extremo N. E. de la Peninsula. Tiene 40 leguas de estension de E. á O. y 44 de N. E. á S. O. Confina por N. con los Pirineos que la separan de Francia, por E. y S. O. con el Mediterráneo, por este último rumbo con Valencia, y por O. con Aragon. Está comprendido su territorio entre los 40° 35' y 42° 47' de latitud N., y los 3° 50', 7° 2' 35' de longitud oriental de Madrid; y se halla dividida en 13 corregimientos, que son: los de Barcelona, Cervera, Gerona, Figueras, Lérida, Manresa, Mataró, Puigcerdá, Galaru, Tarragona, Tortosa, Villafranca y Vich. Entre los muchos rios que la riegan, 10 de ellos desembocan en el Mediterráneo, y los principales son: el Cenja, que forma el limite de esta provincia y la de Valencia, hacia la costa del mar; el Ebro, que des-

pues de haber recogido por medio del Segre las aguas del Ribagorzana, Pallaresa y todos sus afluentes, desemboca en el Mediterráneo, en Amposta, cerca de los Alfaques; el Francolí, que nace hácia Vallerara, corre de O. á E. hasta Montblanch, donde recibe en direccion opuesta el Anguera, y sigue despues en la de N. S. hasta Tarragona por Alcover y Constanti; el Llobregat, que atravesando en toda su longitud el corregimiento de Manresa, desemboca en el mismo mar, cerca de Barcelona; el Besós, que tambien desagua en él, á las inmediaciones de Sant-Adriá, despues de haber recogido la mayor parte de las aguas del corregimiento de Mataró, por medio de los rios Ripollet, Cálidas, Ténos y Comgost; el Torderá que nace en las montañas del Monseny y desemboca en el mar cerca de Blanes; el Tér que baja de la frontera de Francia, cerca de Nuestra Señora de Callar, y bañando los términos de Camprodon, Ripoll y Gerona, desagua en el Mediterráneo, frente á las islas de las Medas; el Fluviá que pasa por Olot, Castellfullit, Besalú y Bassara, para perderse en el mar, en las inmediaciones de la punta del Asc, de la isla Matea y de Ampurias; y por último, el Muga, que recogiendo todas las aguas que bajan del Pirineo, por medio del Llobregat y otros arroyos que bañan esta parte del Ampurdán, desagua en la inmediacion del golfo de Rosas, formando grandes pantanos cerca de Castellon de Ampurias. Los principales puertos de la costa son: el de Rosas, Cadaguas, Palamós, Barcelona, Tarragona, Salóu y Alfaques; y los mas notables de sus muchos valles son: los de Barrabés, Arán, Cardona, Aró, Anéu, Farrera, Andorra y otros. No es facil fijar con exactitud la estension de su costa, comprendida desde la desembocadura del rio Cenja hasta el cabo Cervera, por carecer de un plano geométrico de la provincia; pero aproximadamente podemos asegurar, refiriéndonos al señor Antillon, que tiene 68 leguas y $\frac{1}{2}$, de las cuales daremos una ligera idea, principiando desde el cabo Cervera y siguiendo la direccion de E. á S. O. El primer cabo donde principia la costa marítima de España es el de Cala-Cervera, distante poco mas de 9 millas del cabo de Creus, en cuyo intermedio está la despoblada y pequeña cala de Portbou; costa montuosa, por espacio

de $2\frac{1}{4}$ millas, hasta el islote y cala de Pueblo nuevo, que está descubierta á los vientos del primer cuadrante. Despues se encuentra un castillo antiguo y el convento de Benedictinos de San Pedro de Rodas, en lo alto de una montaña al S. O. de la punta de Sernella. Toda esta costa, hasta llegar á Rosas, es alta y rodeada de montes, formando una especie de península que se interna bastante en el mar. El pueblo de Liansá dista de la costa $\frac{3}{4}$ de milla, y la ensenada de su nombre es solo frecuentada de los barcos de tráfico. Siguese luego el puerto de Santa Cruz de la Selva, cuya costa tiene de 15 á 20 brazas de fondo de arena gorda, y está abrigada de los vientos del primer cuadrante. Despues de doblar el cabo de Creus está, á cosa de 2 millas, la isla Masina, y entre ella y la costa hay bastante fondo. El dicho cabo es el mas oriental de España y el mas occidental del golfo de Leon, situado á los $42^{\circ} 19' 35''$ de latitud y $4^{\circ} 17' 10''$ de longitud, al oriente del meridiano de Cartagena, y $9^{\circ} 33' 10''$ del de Cádiz. No es de mucha altura, y hay en él una torre arruinada que servia de vigia. Siguese el puerto de Cadaqués, cuya situacion es á los $42^{\circ} 17' 27''$ de latitud y $9^{\circ} 33' 42''$ de longitud E. de Cádiz, muy frecuentado del comercio por la variacion de vientos que se nota en el cabo de Creus, distante 1 legua corta. Su puerto es bastante hondable, con suelo de fango y álga, en particular la costa del S. O. Continúa la costa alta y montuosa, desde la punta de Cala Nans, por las de Boumari y la Figuera, hasta el cabo y torre de Norfeo, que es donde principia el golfo de Rosas, cuya ensenada tiene $2\frac{1}{2}$ millas de boca, y su costa es montuosa. Termina este golfo en la punta de Estardit, enfrente de las islas de las Medas, en cuyo intermedio está la plaza de Rosas con su fuerte de la Trinidad; el desagüe de las lagunas de Castellon de Ampurias; el desembocadero del rio Fluviá; los vestigios de la antigua ciudad de Ampurias; la villa de la Escala, y la torre, punta y cala de Mongó. El pueblo de Estardit, que es el mas inmediato á la costa, dista 709 varas castellanas de las islas de las Medas. Estas no son otra cosa que unos islotes altos, de los cuales el mayor, que es el que está mas al N. O., tiene $\frac{1}{2}$ milla de largo y 5,000 varas de circunferencia. Hay en ella un gobernador militar que es

un capitán. La otra es un peñon llamado el Mogote de Bernad, de figura piramidal. A cerca de $\frac{1}{4}$ millas mas allá desemboca el rio Tér, en cuya orilla derecha estan las casas de Fenolleras y bastantes pantanos que forman ó alimentan las vertientes del rio, y en su izquierda el pueblo de Torruella, á cuya espalda queda el monte de Mongri. Despues se siguen los pueblos de Esclaná, Pals, Bagúr, la cala de Aguafria y el cabo Beguí, entre el cual y el de San Sebastian estan las dos pequeñas calas de Tamarin y Blanca, la isla de este nombre, la Negra, la punta del Banque y el puerto de Bourret; luego se encuentran los islotes llamados las Hormigas, tan á flor de agua, que los suele cubrir frecuentemente; pero entre ellos y la costa pueden pasar navios. Desde el cabo de San Sebastian hasta la punta de Palamós hay 5 millas de costa poco brava, en que apenas se hacen sensibles las mareas, cuya temperatura es benigna, y hay en ellas menor peligro de temporales que en otras. A ellas se siguen las playas de Calonge y Haro y la Masia de Benét, cuyo fondo no pasa de 6 á 10 brazas de profundidad hasta la villa de San Feliú de Guixols, en que empieza á aumentarse hasta 14 ó 15. Despues se siguen Tosa, Lloret, Blanes, Malgrat, Pineda, la torre de Calella, el cabo de Tordera, donde desagua el rio de este nombre, el de Santa Susana, en donde tambien entra en el mar el rio de esta denominacion, Villanueva de Palafoles, Pineda y Castellá, enfrente de los cuales hay un banco de arena que sigue la playa. Continúa la costa por las playas de San Pablo, Caldetas de la Créu, Canet y Arenys de Mar. Por la de San Pablo desagua el rio Bellét, delante de cuyo desembocadero hay muchas peñas rasas mar adentro, de las cuales se guardan mucho los marineros en el mal tiempo. La de Canet es buena, pero hay en ella una peña cubierta á 60 brazas de la costa. La de Arenys es bien limpia, y lo restante de la costa hasta Mataró y aun hasta Barcelona son montes y peña escarpada, entre los cuales hay algunas pequeñas playas y calas, como se ve mas individualmente en los mapas. Desde Barcelona hasta la desembocadura del Llobregat sigue disminuyendo la aspereza, y despues de pasado este rio hace la costa una punta, llamada de los Barracones, con playa muy suave hasta la

torre de Castell de Fels; y desde ella hasta Sitges y Villanova habia una multitud de torres y atalayas, cuya mayor parte han sido destruidas. Lo mismo ha sucedido con las que habia desde este punto hasta la frontera de Valencia, en el rio Cenja, en cuyo intermedio se pasa la Torre-den-barra, Tarragona, la puata del Fort-Roig, la de Porqueras, el barranco de la Batalla, el golfo de la Ampolla, las bocas del Ebro y los Alfaques. Desde este punto remitimos á nuestros lectores al articulo Valencia, provincia.

El clima de Cataluña es saludable y templado hacia el S. y el O.; pero frio hacia el N. por la inmediacion á las montañas, cubiertas casi siempre de nieve. Su terreno es áspero y fragoso, cortado por ramificaciones del Pirineo, que forman frondosos valles. El Pirineo demarca la línea fronteriza que divide por la parte de Cataluña la Esp. de la Francia, y es la cordillera que desde el Océano corre hasta el Mediterráneo, siguiendo poco mas ó menos la direccion de O. á E.; y aunque su mayor elevacion se halla en Aragon, y desde aqui va degradando hacia sus dos extremos, sin embargo, los pocos pasos cómodos que presenta para los carruages en toda la estension de la frontera de Cataluña, prueban evidentemente la aspereza de estos montes. Dicha cordillera, por la parte del O., ó valle de Aran, se compone de montes elevados, cuyas descendencias, aunque no tan rápidas por aquella parte como las que los separan de Francia, son tales, que ofrecen pocos pasos para las caballerias, y corren hasta el puerto de Aulés, dando origen á diversos arroyos que desembocan en el rio Garona, el cual tiene su nacimiento en el valle de Aran, igualmente que el Pallaresa. Las vertientes de estos dos rios quedan divididas por un estribo que destacándose del Pico de Lart, próximo á la línea de límites, corre en la direccion N. O. á S. E., uniéndose con la cordillera que cierra el valle. Ésta sale del puerto de Aulés, y sigue por los de Pallás y Caldas, tomando desde este último la direccion de E. á O., y sirviendo de límites por el S. al espresado valle, hasta llegar al puerto de la Picada, limítrofe de Aragon, á cuya inmediacion se halla la montaña Maladeta, de la que salen dos estribos; el uno divide las vertientes de los rios Juen y Garona,

y el otro sirve de limite al citado valle de Aran, por el O., y le separa del de Luchon, en Francia, dividiendo las vertientes del mismo Garona y del rio Piqué, reunidos despues cerca de San Beat en aquel reino. Desde el puerto de Aulés sigue la cordillera limítrofe con alguna inclinacion al S. O., pasando por los puertos de Saló, de Lisioy, de Martillar, de Comendar, Bruat y puerto Negro; y haciendo varias curvas da nacimiento á diferentes rios, de los cuales unos corren á la parte de España, y desaguan en el Pallaresa, como el Noguera de Cardós y Noguera de Ferreras que dan nombre á otros dos pequeños valles formados por estribos que dividen sus vertientes; y otros naciendo á la parte del N., corren á Francia y desaguan en el Salat y el Arriège para unir sus aguas con el Garona, formando igualmente diversos valles. Desde Puerto Negro, que es el punto de la frontera en donde se divide el corregim. de Talarn del valle de Andorra, sale una cordillera ó estribo perpendicular á la principal, que sirve de limite entre dicho valle de Andorra y el de Ferreras, y siguiendo la direccion N. S. divide las vertientes de los rios Pallaresa y Segre, y los corregimientos de Talarn y Puigcerdá. De esta misma cordillera, pasado el Coll de Norris, sale otro estribo que forma una gran curva y cierra por la parte del S. el citado valle, reuniéndose con la cadena de montes que desde el portillo de Lioza, y cerca de las lagunas de Valira, divide las vertientes al Valira y al Segre, y sirve de limite entre el espresado valle de Andorra y Cerdaña por el O., dejando hacia el S. una pequeña salida á las aguas del Valira, por donde se comunica el camino de la Seo de Urgel á Andorra. El condado de la Cerdaña, que siguiendo la cordillera de O. á E. es el mas inmediato terreno al valle de Andorra, se divide en Cerdaña española y francesa. Los limites de aquella por el N. son la cordillera de los Pirineos, cuya cima divide los derrames de las aguas, formando las de la parte de Francia los rios Aude, que pasa por los pueblos de Ouillan, Alet, Limoux y Carcasona, y el Arriège que va por los de Ax, Cabanes, Tarascon, Foix, Pamiers, y desagua en el Garona, antes de llegar á Tolosa; por el E. les sirve de limite la continuacion de la misma cordillera que divide este condado del de Conflans, en

donde tiene su nacimiento el rio Tet que corre por este Condado, y por Oletta, Villafranca, Prades y Perpiñan, al S. la sierra de Ntra. Sra. de Nuria, que es un estribo de la montaña del Canigú, de donde baja el Freser, el que reuniéndose en Rivas con los rios Rigat y Sagadell, sigue su curso hasta Ripoll para perderse en el rio Ter, y en fin, por el O. la cordillera del valle de Andorra, de que se ha hablado, y garganta del Segre, por la que lleva sus aguas hacia la Seo de Urgel. La linea divisoria entre la Cerdaña española y francesa, señalada con arreglo á la Paz de los Pirineos por el obispo de Orange y don Miguel Galva, baja desde la principal cordillera inmediata al Coll de Puigmorens, en el origen del rio Carol; sigue este rio hasta el pueblo de Seneja, y dirigiéndose al E. entre los pueblos de Embeix y Regotisa, pasa por medio de un puente de madera que hay sobre el rio Roour, á $\frac{1}{2}$ hora de Puigcerdá, y continúa hasta el Segre, cortando otro puente de madera sobre dicho rio, á $\frac{1}{4}$ de hora tambien de Puigcerdá, en el camino que va al pequeño pueblo de las Guinguetas, situado al otro lado del espesado rio. Desde aquí continúa á lo alto de la cima de la cordillera de Ntra. Sra. de Nuria, que sigue hasta encontrar otra vez la verdadera linea divisoria, que es la que separa las aguas de los dos reinos. El pueblo y Baylia de Livia, que se halla á poco mas de 1 hora al N. de Puigcerdá, y sobre el camino que va á Mont-Luis, aunque enclavado en territorio francés, pertenece á la España, siendo neutrales ó comunes el camino que de dicho puente conduce á Livia, y la calle misma por donde aquel conduce á Francia. De la cordillera principal que limita por el N. la Cerdaña española, salen varios estribos dividiéndola en otros pequeños valles ó segundas cajas que sirven de receptáculo á los rios Er, Sallagoza, Roour y Llor. Desaguan en el Segre los dos primeros, á la inmediacion de Livia, y los otros dos cerca de Puigcerdá, igualmente que el Queról al O. de aquella plaza, con otras varias regatas en grande número, que bajando del N. y O. prueban evidentemente que por esta parte el terreno hasta las caídas del Segre (á excepcion del que media entre Puigcerdá y Mont-Luis, por donde va el camino carretero) es quebradísimo; y esto mismo lo confirma la escasez de los

caminos y las dificultades que ofrecen, como se dirá en el artículo correspondiente. No es menos escabroso el terreno de la orilla izquierda del Segre y vertientes de la sierra de Nuria, que como se ha dicho, es el límite de la Cerdaña por la parte del S. Esta montaña es un estribo de la elevada del Canigú, que se dirige de E. á O. al Pla de Guillen. Desde aquí divide las vertientes de los rios Tech y Tet, pasa por la montaña de Carensac, continúa por el Coll de Nonsondes, Pla de Salinas, Coll de Mayans, del Pall, en direccion N. E. á S. O. y sigue inclinándose de E. á O. por el Coll de Jou, de Pendix y de Trancalla-Porta, en la montaña de Cadix, dando nacimiento á diversos arroyos y rios, como el Cardonér, el Vindasaes, el Bascareny, y otros de que se hablará en su lugar. Desde el Coll de Tranca-la-Porta sigue la montaña de Cadix, que es la misma de Nuestra Señora de Nuria, al Coll de la Creu y al de Port, que se atraviesa para ir desde la Seo de Urgel á Solsona y Cardona; luego corta el Segre perpendicularmente entre Orgaña y el paso de los tres puentes, con descendencias y estribos rápidos que le estrechan y encajonan, dejando solo el pequeño paso preciso á la salida de sus aguas. La aspereza de esta montaña es tal que, sin embargo de los muchos pasos que hay para comunicarse desde la Cerdaña á Cataluña por la parte del S., pasando por la villa de Bagá, todos son asperisimos, y apenas permiten el transitarse á las caballerías, y con trabajo á las gentes de á pic. Lo mismo sucede por la parte que conduce á Ripoll y Rivas, siendo el menos malo de todos el paso por el Coll de Mayans. Continúa la cordillera principal desde la montaña de Carensac hacia Levante, formando su cresta una curva cóncava hacia la España hasta el Coll de Falgueras, en cuyo intermedio se hallan los pasos del Coll de Pregond y Vermandell, de los cuales salen estribos, mas ó menos ásperos que por la parte de España dividen las vertientes entre los rios Freser y Ter, que se reunen en Ripoll. Este terreno es escabroso, y los caminos que de la frontera se dirigen á la villa de Bagá, siguiendo las margenes de estos rios, ofrecen mil dificultades para el paso de caballerías, por la estrechez y desfiladeros que en ellos se encuentran. La misma aspereza del terreno se advierte en las orillas

del Ter, dejando á su izquierda la sierra de S. Antonio cerca de Camprodon, con descendencias rápidas á dicho rio hasta el Coll de Canas, por medio del cual se une el ramo de los Pirineos que divide las aguas del Ter y del Fluviá, dando nacimiento á muchos rios y arroyos que se precipitan en este último. En el Coll de Canas, que se halla sobre el camino de Ripoll á Olot, principia la cordillera del Grau, que termina en las inmediaciones del camino de Olot á Gerona por San Feliu de Pallerols, dando nacimiento al Fluviá, y presentando una grande elevacion con faldas muy escarpadas al N., las cuales son mas suaves y prolongadas hácia el Ter, que forma desde Ripoll un grande arco de círculo, cuya mayor concavidad pasa por Roda, y va á terminar á Amér, donde concluye el ramo de dicha montaña, hácia el estrecho de Nuestra Señora del Far, que la separa del Mont-Seni. Esta sierra del Grau sirve de limite entre el correjimiento de Vich que deja al S. O., y el de Gerona al N. E. Pasado el camino mencionado, donde acaba el Grau, corre la cordillera mas baja entre el Fluviá y riachuelos de Amér, Sellent y Liemené. El ramo principal del N. pasa por el Coll de Caisiellas, cerca de Sta. Pau, camino de Olot á Bañolas, y se extiende á lo largo de la orilla derecha del Fluviá, dejando á la opuesta Castell-Fullit, Besalú, etc. La mas alta cima de este ramo está al E. de Santa Julia del Mont. Debajo de Rocacorba, como centro, se separa ó divide la cordillera en muchas sierras, de las cuales la mas alta y de menos estension se dirige á San Pelari; y bajando despues con rapidez, continúa por las mesetas que separan las vertientes del Ter y del Fluviá, entre Esponella y Bañolas, Bascará y Gerona. La segunda sierra principal, menos alta, pero mas sostenida, va dividiendo las aguas del Ter de las del Herri, ó rio de Bañolas, hasta el estrecho debajo de Santa Julia de Ramis, en donde se separa ésta de la de San Miguel que está á la orilla derecha del Ter. La sierra de Costa-aspera está situada al O. del Coll de Costa-roja, y corre de N. á S., ceñida al E. por las gargantas y Coll de Costa-roja; al N. por el barranco de Re-sec y el Coll de Bascans; al O. por la contadura, por donde pasa el camino real de Bañolas; y al S. por un barranco muy hondo que la divide de la pequeña loma de

Marroc, ó Pedrerete y del Puig-blanco, situado á la espalda. Al-O. del camino de Bañolas á Gerona se halla la sierra escarpada de Matagat dominada por la altura de Cabañils que la termina. La parte del Fluviá, comprendida entre Basalú y Bascará, tiene sus vertientes ceñidas hácia el O. por las montañas de S. Ferriol y Serraden-Brito, cuyas aguas recoge por medio del arroyo Junié, por las costas de Merlán, Serras de Guincheres, Serra de San Miguel de Serinya, que tambien lleva las suyas al mismo rio por medio del Cer; y hácia el S. por el llano de Usay, la Ferrer, Serra de Esponella, Estepa, Puig de bon aire, de Nemuros, de Gallinés, de la Palleria y Coll de Orriols, recibiendo las aguas que descienden de estas alturas por medio de los arroyos de Ru-di-Espalla y Remivols, y los torrentes de Parets y Gnarres. Desemboca este último en el Fluviá en las inmediaciones de Bascará, y entre él y el anterior se hallan las lomas de San Baldirio y Puig-dem-Batalles. Las descendencias al Ter por esta parte son las lomas de la Creu de Villardel. A sus pies corre el rio Alterri, al cual se une por la orilla derecha el Matamós, que sigue la falda de la sierra de este nombre y por la izquierda el Garrumber que, descendiendo de la de Ferrer, pasa por las inmediaciones de Prats de Font-cuberta, y entra en el Alterri cerca de las casas de Dalmau de Soix. Entre este rio Garrumber y el Forgat se ven las lomas de San Bartolomé que dividen sus vertientes; y á la margen izquierda de este último rio otras que principian en la Serra de Estepa y Puig de bon aire, y siguen al Puig-Castelar, Santa Catalina de Parens y Vilasari. No puede detallarse la topografía de cada uno de los puntos intermedios, cuyo conocimiento pudiera interesar bajo otro aspecto que el geográfico, que nos hemos propuesto, sin entrar en una multitud de descripciones particulares que harian larguísimo este artículo; y así, volviendo á la gran cordillera que sirve de línea fronteriza entre las dos naciones, y tomandola desde el Coll de Falgueras, donde la dejamos, debe saberse que la cresta de los Pirineos en este punto es el mas avanzado en nuestro territorio; y vuelve á separarse siguiendo la direccion N. E. á S. O. hasta el Coll de Lily, cerca del Coll de Portell, hallandose en esta distancia el Coll de Orts, Coll de la

Creu de Canonje, del Pla de la Creu, del Pla Jubenal, etc., los cuales dirigen á Villaroja, San Lorenzo de Cerdá, y otros pueblos de Francia inmediatos á la frontera, por caminos asperísimos.

En esta estension hay otros muchos estribos, de donde salen sierras ásperas y montuosas que se ramifican entre una infinidad de rios y arroyos en todas direcciones, como son las llamadas Llorona y de Basagoda, que divide las vertientes entre el ManóI al E., el Muga al N. y N. E., el Fluvia al S. y el Liera al O. El terreno entre el Muga y el rio de Massanet se compone igualmente de altas montañas, que dividen las vertientes de estos dos rios, sin que entre ellas se encuentren caminos que permitan el paso á las caballerías hacia la frontera. Las vertientes á la parte del S. de Sag Lorenzo de la Muga son tambien de terreno escabroso, por donde corren diversos arroyos. Estos van á desaguar al ManóI, que baja del Coll de Seserc y se precipita entre las sierras del Grau, Puig de las Barrancas, Sierra de Lladó, al N. de la cual se halla la de Inclot. Por entre ellas corre tambien el rio Villersals, que desemboca en el ManóI. En fin, todo el espacio comprendido entre el Muga por el N., el Algas por el S., Figueras y el camino real que va á Francia, es terreno muy quebrado, en el cual presentan los caminos á cada paso mil dificultades aun para las gentes de á pie. Al puerto de Portell, ó Pauisaf, sigue el de Pertús, entre los cuales se halla situado el fuerte de Belle-Garde, que domina el mas cómodo y practicable camino para todo género de carruages por esta parte. Este camino real está encajonado entre la montaña sobre que está el fuerte y la de Alberá. Al E. de Belle-Garde se prolongan los Pirineos hasta el Mediterraneo, sin haber por esta parte mas paso que el del Coll de Bañuls, el cual sirve de comunicacion á esta parte del Ampurdan con Francia; y aunque no permita el tránsito de carruages pueden pasar por él caballerías. Tampoco los permite el Coll de Portell; pero con algunas reparaciones podria vencerse esta dificultad. Ademas de los tres pasos espresados, que son los principales por esta parte, hay otros por los cuales se pueden atravesar los Pirineos, y de ellos se hablará mas adelante. Las montañas entre el Coll de Bañuls y el mar son

tambien escabrosas, y no permiten el paso mas que á las gentes de á pie. Sus avenidas estan dominadas por puntos de difícil acceso, como el Coll de Bañuls, Puig de la Calma, Coll de Suró etc. De las inmediaciones de la plaza de Gerona sale una cordillera bastante considerable que sigue al S. E. de la espresada plaza, pasa próxima á Casá de la Selva, presentando sucesivamente varias caídas al rio Oña, hasta formar á 3 leg. de la Bisbal y en el mismo rumbo hacia Calonge el Coll de la Ganga, del que nacen el rio llamado tambien Ganga y el Rierot. Desde este Coll de la Ganga sigue la cordillera en la misma direccion hasta San Juan de Palamos, en donde principia á disminuir de altura, terminando en el mar en escarpados de bastante elevacion. De esta cordillera salen dos ramas á la inmediacion de Gerona; la una pasa por Nuestra Señora de los Angeles, cuyas vertientes por N. E. caen al Ter, y al Oña por el S. O. y O., y concluye en la loma de la izquierda de la Bisbal; la otra pasa por Casá de la Selva y concluye en Fanals y Puig-Valenti, cerca de Palamos, y forma uno de los lados del valle de Aró. De esta sale un estribo, el cual, con otro que nace en el Coll de la Ganga, forma al N. E. de Calonge un valle muy estrecho, por donde corre un arroyo que desagua en el Rierot. En fin, esta cordillera notable delante de Gerona atraviesa la Cataluña de E. á S. O., pasando por Monseny, Congosto y Coll-Davi, dejando al S. á Santa Coloma, Arbucias, Caldas y Tarrasa, y al N. Angles, Centellas y Castell-Tersol hasta Monserrat; continúa por Bruch, Brusagueña, Valle Espinosa, Cabra, Lilla, Prades, Monsant, la Figuera y acaba en el Ebro. En toda esta estension se halla interrumpida en Monserrat por el paso del Llobregat, en Valle Espinosa por el del Gaya, en la Riva por el de Francolí y en la Figuera por el rio Monsant. Esta es pues la principal cordillera interior que atraviesa la Cataluña, extendiendo varios de sus ramales en todas direcciones. Hay ademas otras montañas notables que son: el Mourá en el territorio de Talará, la de Maledeta en Arán, las montañas de Cadix en Puigcerdá, Monserrat al S. de Mauresa, las alturas de Vallirana en Villafranca, la montaña de la Mola y Escornalbou en Tarragona, la sierra de la

Llena que separa este territorio del de Lérida y Montmañá, cerca de la confluencia del Segre y el Ebro. Las fortalezas que defienden á Cataluña son: San Fernando de Figueras, plaza puramente militar de primer orden y de las mas respetables de Europa; Rosas, que aunque destruida es muy importante por su situacion sobre la costa al N. del golfo de su nombre; Gerona situado en la confluencia del Ona y del Ter, aunque tambien arruinada; Hostalrich y su castillo, que lo estan sobre el rio Tordera; Barcelona, de quien hablemos largamente en su artículo; Tarragona que dió su nombre á toda la España citerior; Tortosa que está á la margen derecha del rio Ebro; Lérida, Cardona, el castillo de Col de Balaguer, el de Berga y las fortificaciones de la ciudad de Seo de Urgel.

En cuanto á caminos reales y de travesía, seria necesario emplear muchas paginas para describirlos; pero diremos en general que los principales que, atravesando los pirineos orientales facilitan la comunicacion entre España y Francia, son: el que desde Perpiñan, pasando por el Coll de Pertús, se introduce en el Ampurdan, y el que desde Monluis se dirige por Llixia á la Cerdaña, y siguiendo el curso del Segre va á la Seo de Urgel. Tortosa se comunica con Valencia por el camino real que dirige á Vinaros, y tambien con Barcelona. En este ultimo intermedio sale dicho camino á encontrar la carretera real en el pueblo de Perelló, la cual sigue despues por el Coll de Balaguer, Tarragona y Villafranca. Desde la capital de la provincia hay dos caminos, el uno, que es la carretera real, va por la costa hasta Malgrat, y el otro interior que por las Mallorquinas conduce á Hostalrich, en donde reunido con aquel sigue hasta Francia. Hay otro desde Tortosa á Lérida; otro desde Talern hasta Poblet, y desde este pueblo al pirineo, costando la orilla izquierda del Noguera Pallaresa y pasando por Rialp. Otro hay de Barcelona á Monserrat, y otro de Barcelona á Berga, pasando por Tarrasa y Manresa. De Granollers sale un camino carretero que llega hasta Vich, y sigue de herradura hasta el Coll de Arria. Tambien hay otro desde Barcelona á Agramunt pasando por Igualada, y desde esta villa le hay hasta Lérida, pasando por Cervare.

De Gerona salen carreteras para San Feliu

de Guisols, la Bisbal, Rosas y Bañolas. Ademas de estas hay otras muchas comunicaciones de menor importancia; pero ni las unas ni las otras se hallan en tan buen estado como debieran, atendida la riqueza de la provincia y el incesante movimiento que ocasiona su industria. Muchos de los caminos de travesía se hallan tan descuidados, que en tiempo de lluvias y nieves llegan á hacerse intransitables, y en otros se detienen los viajeros con demasiada frecuencia por falta de puentes, aun en los lugares de mayor tránsito. La incomodidad que esto causa se compensa con la multitud de posadas que por todas partes se encuentran; buenas en general, excelentes algunas, y casi todas bien surtidas. Se viaja por lo comun en coches de colleras y en calesas. Los carrozatos sirven para la conduccion de los géneros, y por medio de ellos se hace semanalmente el viaje á Madrid á un precio muy moderado. Los catalanes son los mas diestros carreteros de la peninsula, y nadie los iguala ni en el arte de conducir sus carros, ni en el esmero con que cuidan de sus tiros.

Por lo que hace á sus productos, diremos que la misma desigualdad del terreno y las varias temperaturas de que goza, proporcionan á los catalanes una gran variedad en el cultivo y los frutos, empleando cada comarca en aquellos á que parece haberla destinado la naturaleza. Los valles y campiñas son frondosas y agradables, y los montes estan cubiertos de yerba y arboledas á manera de espesos bosques, de donde se saca mucha madera de construccion. En ellos hay robles, ayas, pinos, castaños, abetos y alcornoques; nogales, cipreses, olmos, laureles, mirtos, jarales y romerales en algunos puntos. La parte oriental de Cataluña está cubierta de viñas, y su vino es excelente. Las hay tambien en la occidental y la septentrional; pero el vino es de inferior calidad. No deja de ser considerable la cosecha de aceite, cuyo sobrante y el del vino forma un artículo de comercio de alguna importancia con las demas provincias y con los paises estrangeros, á donde se exporta la mayor parte. No es tan copiosa la cosecha de granos; pues, aunque son muy feraces los campos de Urgel y algunos otros, no producen bastante para el abasto de la provincia. Los del Ampurdan son muy á propósito para

el cultivo del arroz; pero está prohibida su siembra por perjudicial á la salud. La alfalfa, la avena y el trigo hacen la riqueza de algunos pueblos; especialmente del campo de Tarragona, de donde se espide en bastante cantidad para América y otros puntos. Tambien hay en varios territorios naranjos y limoneros é higueras por todas partes; en otros, algarrobos y manzanos; en estos, nogales, en muchos, castanos é innumerables olivos. La barrilla es muy comun en todo el principado, y tambien se coge la rubia. Los cáñamos y linos se cultivan en muchos pueblos, y son de excelente calidad. El plantío de árboles llama con preferencia la atencion de los catalanes que los multiplican á porfia, cuidando mucho de su conservacion; y el de frutales está bastante bien cuidado en algunos puntos, como en las amenisimas huertas de la rivera del Segre, en las cercanias de Lérida, Balaguer, Orgaña y Gerona; en las orillas del Llobregat, en el Ampurdan y en la costa desde Mataró hasta Barcelona; pero absolutamente olvidado en los llanos de Urgel, donde convendria mucho se fomentase, igualmente que el de las moreras, cuyo corto número ocasiona la escasez de la seda. Tampoco está muy esmerada la cria de ganados en la mayor parte de la provincia, por lo qual necesita introducirlos de fuera, y solo en los corregimientos de Talará, Seo de Urgel y Puigcerdá, se dedican á este ramo de la agricultura. Para compensar la falta de carnes, la naturaleza proporciona á los pescadores abundancia de pescados de diferentes especies, tanto en las playas del mar como en los rios. Generalmente se aprovechan bien las aguas de los rios y arroyos. Los pueblos de San Martí, Santa Coloma, San Adrian y Badalona, situado al E., riegan sus términos con las acequias que sacan del rio Besós; y del mismo beneficio gozan de poco tiempo acá los de Molins de Rey, San Felin, San Juan de Epi, Cornellá, Hospitalet y parte del de Sans, que caen al O., por medio de la acequia del Llobregat, de que se habla en el artículo Barcelona (Véase). Seria de desear que se realizase cuanto antes la construccion del canal de Urgel, para que la agricultura y la industria catalana tomasen todo su incremento. Finalmente produce este pais diferentes plantas tintóreas de superior calidad como la rubia,

la gualda, el zumaque y el glisto ó pastel. En cuanto á minas, solo sabemos que son abundantes las de hierro: en todos los montes y faldas de los pirineos Tambien lo son en varios distritos las de plomo, cuyo beneficio va tomando cada dia mas importancia por los descubrimientos que hace la quimica; pues este metal sirve de primera basa para el acetato de plomo, albayalde y otros. Ultimamente, se halla tambien el olivino, que consta de sílice, magnesia, hierro oxidado y muy poca cal, y tambien se encuentra la galena. En las vertientes de los Pirineos y montañas inmediatas se encuentran algunas minas de cobre, y alguna que otra de manganesa y de zinc. Se dice que tambien las hay de estaño y antimonio, y que en el bosque de Poblet existen de cobalto y níquel. El carbon de piedra es muy abundante en toda esta provincia, y son bien conocidas las minas de las inmediaciones de Ripoll. En cuanto á sales, todo el mundo tiene noticia del famoso Coloso de Cardona, que es una montaña de sal blanquísimas, desgrada de cualquier otra materia, de que hablaremos separadamente en su artículo. El alumbre se encuentra con abundancia en el valle de Aráu y en otros puntos y montañas adyacentes. El nitro se forma espontáneamente en los llanos de Urgel; la sal catártica y la globera en las inmediaciones de Cervera. Son muy abundantes en esta provincia los mármoles, jaspes y demas piedras que sirven para la arquitectura y escultura; lo es tambien el alabastro y piedras transparentes, como los amatistas, topacios y cristales de roca colorados, el cuarzo, el espató barítico, el fluor y el calizo, la creta, el yeso de todas variedades, y la selenita. En los montes de Nuria, cerca de la erm. de este nombre, se encuentra el amianto en abundancia, el talco y la serpentina, la caledonia y toda clase de arcillas. Hay tambien muchas aguas minerales que son poco conocidas, de las cuales damos noticia en los artículos á donde corresponden, como tambien de las termales, aciduladas, ferruginosas, sulfurosas y salino-ferruginosas. Hay en esta provincia dos montañas notables por su uniformidad, situadas cerca del mar, entre Figueras y Gerona, ambas de figura piramidal é igual altura, con la circunstancia de tener sus bases unidas.

Lástima es que no sea tan conocida como merece la historia natural de Cataluña, y que no se dedique algun profesor instruido á recorrer la provincia y manifestar los tesoros que encierra en esta parte.

Sien lo tan multiplicadas las riquezas naturales y agrícolas de Cataluña, no se descuidan sus industrioses habitantes en perfeccionar las primeras materias que produce su suelo, y otras muchas de las demas provincias de España y América. Desde muy antiguo eran buscados con aprecio sus artefactos de seda y de lana; pero estos decayeron en los siglos XVII y mediados del XVIII, tornandose su atencion hacia las manufacturas de algodones que llegaron á bastante incremento hasta la guerra marítima del año de 1804, que fue la época en que principiaron á decaer, por la concurrencia de los ingleses y franceses, y mas que todo por el funesto contrabando que han facilitado las guerras y disturbios políticos que han afligido á la monarquía desde aquella época. Sin embargo, no se ve oscurio, alean ni pueblo sin algun ramo de industria, ni salto de agua en ningun rio ni arroyo que no dé movimiento á alguna máquina ó ingenio, y supliendose de este modo con muy poco gasto las máquinas de vapor que usan en Inglaterra y en Francia. Trabajan bastante bien los géneros de seda; como medias, terciopelos, rasos y damascos, tules, y toda clase de cintería y listonería. Hay muchas fábricas de paños, casimiro y franclas, como tambien sergas, anascotes, ceñidores y medias de estambre. Sacan muy grande utilidad de las fabricas de papel, de cartidos, lienzos, sombreros, cordones, armas de fuego y blancas, coral, jabon y aguardiente, vidrios, hierro y cobre en plancha. Últimamente, todas las clases de manufacturas van haciendo progresos en esta provincia, y serian mucho mayores si no les faltasen las expediciones para América. Casi todo lo perteneciente á tejidos se fabricaba, y aun en en el día se fabrica en Ametller, Roda, Ripol, Berga, San Juan de las Abadesas y otros pueblos, situados á la falda de los Pirineos, donde son mas baratos los jornales; pero en Barcelona se han hecho siempre las operaciones mas delicadas, como el blanqueo y estampado. Allí es tambien donde, con la residencia de los propietarios y capitalistas mas ricos de Cataluña, con la instruccion que pro-

mueven los establecimientos públicos, con la emulacion excitada por la concurrencia de los estrangeros y la comparacion de sus artefactos con los de las fabricas del pais, con el espíritu de asociacion que permite llevar á cabo las gigantescas empresas que ninguna particular osaria acometer; y últimamente, con los recursos de todo género que proporcionan los progresos de la civilizacion, de los que hasta el día solo en las grandes poblaciones puede disfrutarse, se ha comunicado á la industria catalana el prodigioso impulso que la agita, trayende en continuo movimiento á los habitantes del pais, infatigablemente ocupados, hasta ponerse en estado de disputarlas á los estrangeros en la confeccion de aquellos géneros, á cuya perfeccion aplican sus conocimientos industriales y el resultado de sus especulaciones y de sus relaciones mercantiles. En lo cual se ve la identidad del resultado que han obtenido los ingleses y los franceses con la centralizacion en Paris y en Londres de todos los impulsos y medios de sacar las mayores ventajas posibles de la acumulacion de las luces y de la maravillosa facilidad con que se acrecientan por una rápida comunicacion entre el centro y los puntos mas distantes; con la inmediata accion de las principales autoridades y gobierno superior de la provincia mas vigilante, mas enérgica, y sobre todo mas poderosa por las luces que reciprocamente adquiere con la rectificación de las teorías anteriores, que es el resultado inmediato y seguro de las meditaciones de los sábios. Quizá no se han detenido en estas consideraciones muchos de los que condenan como perjudicial á las costumbres, la reunion de hombres en poblaciones numerosas, con tal que no sea indefinidamente; como si la mejora de aquellas no caminase á la par del conocimiento mas completo que adquiere cada individuo para desempeñar debidamente las obligaciones propias de su estado, y tambien de la seguridad con que se goza de los bienes de este mundo, adquiridos por medios legitimos, siguiendo el curso natural los demas elementos de que se compone la vida social, considerada en las varias relaciones que la modifican.

Desde la última guerra que tuvimos con los franceses y que dió ocasion á tan varias y tan multiplicadas relaciones entre los súbditos de ambos estados, haciéndonos

apreciar las inodocibles ventajas que nos lleven en todos los ramos de industria, son muchos los adelantos que han experimentado en Cataluña varios de ellos, particularmente los de paños, papel y sombreros, despues de los algodones, debidos á los viages científicos que han promovido algunos ricos propietarios é industriales de la provincia, los cuales sobre proporcionar á los directores y operarios nuevas luces, nuevos métodos de aplicar con mas feliz suceso á las fabricas los conocimientos anteriores, han enriquecido los talleres con máquinas é instrumentos no conocidos, y aun con excelentes prácticos en el modo de emplear unas y otros. Los buenos resultados de tan laudables tentativas, y de los crecidos gastos que necesitaban, se advierten ya en la fábrica de Sellent, que despues se trasladó á Manresa, y en las de Tarrasa y Sabadell, cuyos productos compiten con los de Sedan, y son por eso tan apreciados en la capital del reino, donde se hace de ellos gran consumo. Se han establecido en Sans algunas fabricas de ácidos, tártaro, alumbre y otras, cuya introduccion se debe en gran parte á las luces que va difundiendo la escuela de quimica que sostiene la real junta de Comercio, y á las memorias de Agricultura y Artes, que anteriormente se publicaban de orden y á espensas de la misma (*Véase Barcelona*). Aun en los pueblos agricultores se dedican las mugeres al tejido de blondas y encajes, de que antes se hacian grandes envies á América, y hoy se limitan á la Península, por las causas indicadas en aquel artículo, sobresaliendo éntre los que promueven este ramo de industria, Badalona, Sarriá y Martorell; así como en la fabrica de papel sobresalen Rivas, Capellades y otros pueblos mas ó menos distantes de Barceloná, sin contar con los que se hallan en la parte de Sabadell. Aquellas mismas causas han influido en la decadencia del ramo de construccion de buques, que con preferencia á Barcelona se promovió siempre en Mataró, Arenis, Canet y otros pueblos de la costa de levante, por la mayor baratura de las maderas, que ocasiona su mayor inmediacion á los bosques. Al gobierno, sepetimos, toca remover los obstáculos que impiden á la industria catalana, y á la de toda la Península dar el paso que le falta para su perfeccion, coartando la libertad con que circulan los

productos de la estrangera (*Véase al fin de este artículo el plan aproximado de las primeras producciones y del comercio activo de Cataluña*). Acerca de este último conviene observar que no está calculado en él el producto de algunos géneros, como el de blondas y encajes, y el de paños, que han tomado, en cuanto á su perfeccion, en los años últimos un incremento considerable, ni tampoco el de otros aislados, cuya suma daría una idea de la prodigiosa actividad de los catalanes, la cual va poco á poco destruyendo el comercio lucrativo de los estrangeros en paños, blondas y encajes. Y aunque la industria catalana necesite proveerse de varios artículos, ya de las demas provincias del reino, ya de los países estrangeros, si se compara el resultado de este comercio pasivo con el activo que hace Cataluña, se verá que este último es muy superior al primero.

Hecha ya en grande la descripcion de esta provincia y del estado de su agricultura y su industria, solo nos falta dar una ligera idea de su historia, poblacion y carácter de sus habitantes. La Cataluña fue una de las primeras provincias de España que llamaron la atencion de los romanes, y la primera en que establecieron su dominacion. La provincia Tarraconense, en la primera division que hicieron de España, ocupaba ella sola mas estension que la Lusitánica y la Bética juntas; pero en el siglo IV de la era cristiana, desmembraron de ella la Galicia y la Cartaginosa, quedando reducida á los limites de los confines de Asturias, la costa de Vizcaya, los Pirineos y el Mediterráneo, desde el cabo Creus hasta Peníscola. Los godos la conquistaron de los romanos el año 470; luego la invadieron los árabes en 712, y en el de 801 los arrojaron de la ciudad de Barcelona, poniendose los catalanes bajo la proteccion de Ludovico Pio, hijo de Carlo Magno. Este emperador creó en ella condes que la gobernaron en su nombre, y despues en el suyo propio, con autoridad soberana. Bajo su mando extendieron sus conquistas por los limites de Aragon y Valencia. Entonces nacieron sus quince condados, entre los cuales los mas notables eran los de Barcelona, Cerdania, Besalú, Urgel y Pallas, cuyos señores llegaron á ser soberanos y muy poderosos, señaladamente el de Barcelona, en quien recayeron por herencia la mayor parte de

aquellos estados, y que ademas poseyó los de Rosellon, Conflent, Vallespir, Foix, Provenza, Mompeller y otros en el Langüedoc; pero todos pasaron al dominio de los reyes de Aragon de resultas del matrimonio de don Ramon Berenguer IV, con la hija y heredera del rey de Aragon, don Ramiro el Monje, que reunió ambas coronas en las sienes de su hijo don Alfonso I (*Véase Barcelona*). En este intermedio fue cuando se fundó su industria, se aumentó su poblacion, su marina y comercio con las costas de Siria y con el norte de Europa. Conquistaron á Mallorca y á Córcega, dominaron en Nápoles y Sicilia, y socorrieron á los emperadores griegos, pasando al grado de increíbles las hazanas que acometieron y llevaron á cabo. El año de 1516 pasó este país como todo el resto de la monarquía al dominio de Carlos I de España y V de Alemania, nieto de los reyes católicos, cuya dinastía reinó hasta la muerte de Carlos II, sucediéndole la augusta casa de Borbon, que felizmente la gobierna.

Hay en Cataluña un arzobispado y siete obispados, que son: el primero el de Tarragona, y los segundos el de Barcelona, Gerona, Lérida, Tortosa, Vich, Urgel y Solsona; 8 catedrales, 18 colegiatas, 22 abadías que gozan derechos casi episcopales, un gran priorato y 16 encomiendas de la orden de Malta, 2,738 parroquias, 284 casas religiosas, 84 hospitales, 1 universidad, varios colegios y seminarios, fuera de los establecimientos médicos y de beneficencia que en diversos pueblos se encuentran, 14 ciudades, 283 villas, 1806 lugares, 22 plazas de armas y 5 puertos. Los principales pueblos de esta provincia son: su capital Barcelona, ciudad episcopal, Tarragona, sede arzobispal, Urgel, Lérida, Gerona, Solsona, Vich, Tortosa, ciudad episc. Figueras, Olot, Igualada, Reus, Mataró, Vilafranca del Panadé, Cervera, Balaguer, Manresa, Palamós y otros muchos. Su poblacion, segun el censo de 1819, asciende á 1,059,941 vecinos, 809,706 habitantes; pero segun las relaciones que hemos recibido y conservamos de los señores curas párrocos, puede regularse en un tercio mas, como podrá verificarlo el lector en los respectivos artículos.

El language comun de Cataluña es un dialecto del antiguo limusino, con alguna

participacion del castellano, del cual se hizo muy poco uso aun en la sociedad culta, hasta fines del siglo pasado; pero desde principios del presente, y como resultado del mayor trato con forasteros que proporcionó la guerra de 93, el idioma castellano está recibido y usado como adorno de una mas fina educacion.

De su caracter poco tendremos que añadir, pues ya el lector puede haber formado idea de él por lo que hemos dicho hablando de su ind. A ninguno mejor que á ellos puede aplicarse lo que dice un moderno, de que convierten las piedras en pan, y que hasta en las rocas plantan y cultivan, juntando á esta industria otras muchas virtudes. Los catalanes, á pesar de los defectos de que se les acusa, y de cierta aspereza que al principio se nota en su trato, son muy inclinados á la beneficencia, como lo habrá experimentado cualquiera, sea forastero ó extrangero, que se haya visto en afliccion y no sea absolutamente desconocido. Para ellos es una verdadera necesidad la música y el baile, lo mismo que lo es la fidelidad en los contratos; de donde proviene que ciertos crímenes, sobre todo el hurto, sean mas perseguidos en Cataluña por la opinion que por la fuerza y autocracia de las leyes. Son ágiles y robustos, dados á la fatiga y al trabajo, y tan amantes de su independencia, que han hecho por conservarla, con sus antiguas leyes y privilegios, los mas extraordinarios y heroicos sacrificios. Aborrecen la ociosidad, lo mismo que toda dominacion extrangera, y la violencia de sus pasiones se ha concentrado; digámoslo así, en el odio con que miran á sus vecinos, que fuera mas útil, como seria por cierto mas cristiano, que se convirtiese en emulacion de sus buenas prendas morales, de su industria y de su actividad, ya que poseen todas las cualidades necesarias para rivalizar con ellos. Gustan mucho de la sobriedad, son muy apogados á sus costumbres, inteligentes para el tráfico y el comercio, amigos de las artes, valentísimos soldados y excelentes marinos. No se usa en Cataluña ni el sombrero redondo ni la capa; los aldeanos llevan una especie de capote que les llega á las rodillas, y llaman Gambeto, y un gran gorro colorado. En las ciudades se ha introducido ya el traje de la corte, tanto en los hombres como en las mugeres, y lo

mismo puede decirse de las gentes acomodadas en las principales poblaciones.

El genio de los catalanes, sin embargo de la vehemencia de sus pasiones, les inclina á los artes útiles, por la relacion que tienen con el comercio y la industria, mas bien que al ejercicio de las liberales, aunque no han dejado de formarse en Barcelona y otras partes buenos pintores al fresco; y aun en aquellas á que se dedican, son imitadores con inteligencia y destreza, pero no inventores. Son tambien aficionados á las ciencias con buen fruto, hallándose muchas personas que solo deben su instruccion en este ramo al genio, al gusto y á su aplicacion natural. Hay teólogos ilustrados, profundos jurisconsultos y literatos muy instruidos; y con los progresos que han hecho entre ellos la fisica y la historia natural, va adelantando rápidamente la cirugía y la medicina que estaba algo atrasada.

Entre las academias y escuelas fundadas para promover la instruccion en Cataluña, en diferentes épocas, merece honorífica menciona la intitulada: *Consistorio de la Ciencia Gaya*, establecida en Barcelona á fines del siglo XIV, cuyos individuos fueron Ausias, March, Pedro y Jayme March, Jordi de Sent Jordi y otros. Antes de estos, ya en el siglo XIII habian ilustrado á su patria Ramon Vidal de Besalú y Godofredo de Fosca, benedictino, cada uno de los cuales escribió un arte poética en lengua vulgar, siendo la de Vidal la primera que vieron los Provenzales. Roberto Desclot y Vidal de Canellas se distinguieron en los siglos XIV y XV, el primero con su *Historia de Cataluña*, y el segundo, que fue obispo de Huesca y famoso jurisconsulto, formó de orden del rey y de las cortes de Aragon, un nuevo código civil y criminal, compilando las antiguas leyes de Aragon y de Sobrarbe. En el siglo XVI, de cuya época nos queda un curioso certamen inédito que contiene composiciones de los mejores poetas de España, florecieron Antic Roca, de Gerona, que escribió sobre la filosofía, y publicó un diccionario catalan

y latino; Gabriel de Tarréga sobre la medicina practica; el célebre pintor Juncoos; cartujo, y el jurisconsulto Juan Pedro de Fontanella, de Vich, que fue el oráculo del foro, y aun es hoy la guia de los jurisconsultos catalanes. Rafael Mox, de Gerona; Pedro Ganamas, de Vilafranca de Panadés, y Andreu, de Barcelona, escribieron en el siglo XVII, el primero sobre las enfermedades de las mugeres, el segundo sobre la astrologia judiciaria, y el tercero dió una *Practica gotolanorum*. A la misma época corresponden los historiadores Esteban de Corbera y Gerónimo Puzadez; Baltasar de Segovia, escritor sobre el arte de sastrería, y la famosa barcelonesa, Juliana Morelles, que asombró á la Europa con su vasta erudicion. El pintor Viladomar, don Jayme Salvador que tanto se distinguió por su celo y conocimientos en la historia natural, Jayme Carezmar y su discípulo Jayme Pascual, versadísimos en las antigüedades de su pais, florecieron en el siglo XVIII, como tambien el famoso cura de Vallfogona, inimitable en muchas cosas; y al mismo pertenecen don Pedro Virgili, el restaurador de la cirugía en España, que murió de edad de 77 años, despues de ser nombrado primer cirujano del rey, en recompensa de sus trabajos, como fundador de las escuelas de Barcelona y Cádiz; y últimamente; don Antonio Capmany, que murió en 1814, á quien debe el comercio de Barcelona, su historia antigua; la lengua española, el conocimiento de sus riquezas; la elocuencia, el analisis de su filosofía; y el idioma frances, un copioso y limado diccionario.

Finalmente, las vicisitudes del reinado de Carlo Magno atrajeron hácia Cataluña una particular predileccion de este emperador, por la que consiguió monumentos preciosísimos y aun alhajas, capaces de interesar al estudioso apléado que se dedique á examinar los archivos particulares, singularmente los de los conventos de monacales y de la congregacion benedictina claustral tarraconense y César Augustana, etc.

RESUMEN GENERAL de la cantidad anual que cada uno de los 19 corregimientos y subdelegaciones de que se compone esta provincia, debe satisfacer á la Real Hacienda por la real contribucion de Catastro, incluso el ganancial y personal, con arreglo al reparto hecho en el año de 1817, á saber:

Barcelona.	1,537,872	17
Berga de Cervera.	362,523	30
Berga de Manresa.	243,113	19
Cervera.	917,145	18
Camprodon.	400,897	2
Figueras.	956,731	26
Gerona.	2,443,172	8
Lérida.	1,380,307	5
Mataró.	1,189,628	25
Manresa.	586,541	28
Montblanch.	795,180	27
Puigcerdá.	267,154	5
Seo de Urgel.	178,641	
Tarragona.	1,574,048	
Talara.	498,212	3
Tortosa.	806,414	32
Vech.	748,966	11
Villafrañca.	1,056,251	25
Valle de Aran.	59,035	26
	<hr/>	
	15,901,639	1

Las monedas, pesos y medidas de esta provincia son del modo siguiente: la libra numaria ó de moneda del principado tiene 20 sueldos ó 240 dinerillos de los de su moneda, que valen 6 rs. y $\frac{3}{4}$ de real de plata de los de Cataluña, y tambien valen 10 rs. de sus dinerillos que llaman *ardites*: reducida la dicha libra catalana á reales de plata antiguos de Castilla, valen 5 reales de plata y $\frac{2}{7}$ de real; y reducida á moneda de vellon castellana, vale 10 rs. y 25 maravedises y $\frac{5}{7}$ de otro maravedí de vellon castellano. El sueldo tiene 12 dineros, y es un tercio de real de plata catalana, y medio real de sus dineros ó *ardites*; el cual reducido á moneda antigua de plata castellana, vale 9 m. y $\frac{2}{7}$ de maravedí de plata; y reducido á moneda de vellon castellana vale 28 m. y $\frac{2}{7}$ de maravedí de vellon. El real de vellon, ó de dineros ó *ardites* catalanes, vale 2 sueldos ó 24 dineros; reducido á moneda de plata antigua de Castilla, vale 19 m. y $\frac{2}{7}$ de maravedí de plata; y reducido

á moneda de vellon castellana, vale 1 real 2 m. y $\frac{2}{7}$ de maravedí de vellon castellano. El real de plata catalana es menor que el real de plata antiguo de Castilla; vale 3 sueldos, y tambien real y medio de vellon de sus dineros, ó 36 dineros ó *ardites* catalanes; reducido á moneda de plata antigua castellana, vale 29 m. y $\frac{2}{7}$ de maravedí de vellon de Castilla. El real de plata antiguo castellano vale un real de plata y 6 dineros catalanes ó 3 sueldos y medio, ó 42 dineros ó *ardites* catalanes. El real de á ocho antiguo castellano, megicano, perulero, sevillano etc., vale 28 sueldos ó 9 reales de plata y un sueldo, ó 14 reales de dineros ó *ardites*, ó 336 dineros catalanes, que reducidos á monedas castellanas, valen los mismos 8 reales de plata antigua, y tambien 15 reales de vellon. El doblon de 2 escudos de oro castellanos corresponde á 5 libras y 12 sueldos de Cataluña, ó á 37 reales de plata y un sueldo de la misma moneda, ó á 56 reales de vellon de sus dineros ó *ardites*, corresponde á 112 sueldos ó á 1,344 dinerillos catalanes, que reducidos á moneda castellana, valen 32 reales de plata antigua ó 4 pesos escudos de plata, ó 60 reales de vellon; estando en la inteligencia de estos valores, se podran hacer cuentas para mayores cantidades.

El marco de este principado tiene 8 onzas, cada onza 4 cuartos, cada cuarto onatro argienzos, y cada argienzo 36 granos; de manera que el dicho marco tiene 8 onzas, ó 32 cuartos ó 128 argienzos, 4,608 granos. Pero se debe entender que el grano de que se compone el marco catalana, es mas pesado que el de Castilla como $\frac{2}{3}$ de grano en cada grano, y en este supuesto el marco de Cataluña pesa 708 granos mas que el marco castellano, y así las 8 onzas catalanas pesan tanto como 9 onzas, 2 ochavas y 4 tomines del peso castellano, y aunque sigue la cuenta justa con el marco de Castilla en cuanto al número de granos de que se compone, sin embargo los granos del marco catalana son mas pesados que los del marco de Castilla, como se reconoce por el exceso de su peso. La libra catalana tiene de peso 12 onzas catalanas que, reducidas al peso de Castilla, hacen 14 onzas del marco castellano. La arroba catalana tiene de peso 26 libras de 12 onzas cada una, que reducidas á libras castellanas hacen 22 libras y 12 onzas. El quintal de Cataluña

pesa 4 arrobas de 26 libras catalanas de 12 onzas cada una, que todas importan 104 libras; reducidas estas á libras castellanas, hacen 91 libras de 16 onzas.

La mayor medida de trigo, cebaba y semillas de esta provincia, es la cuartera: ésta se divide en 12 cortanes, que vienen á ser lo mismo que alandues ó celemines de otros reinos. La cuartera es una medida mayor que la fanega de Castilla, tanto como 28 por 100; de manera que 100 cuarteras de trigo de Barcelona hacen 128 fan. de Castilla; y en este supuesto una cuartera de trigo de Barcelona importa 15 celemines y $\frac{9}{12}$ avos de celemin castellano, y á este respecto el cortán importa un celemin y $\frac{7}{12}$ avos de celemin de Castilla.

La ranna de este principado tiene ocho palmos, y cada palmo 4 cuartos; pero los palmos catalanes son menores que los de Castilla y Valencia, y mayores que los de Aragon; en tal proporcion que, segun el cotejo y regulacion que hizo Oberto y refiere Puig, 100 palmos de Barcelona hacen 92 de Castilla, 89 de Valencia y 102 de Aragon. La carga de vino de este principado tiene 12 arrobas, cada arroba 26 libras, y cada libra 12 onzas; en cuyo supuesto la carga tiene 312 libras catalanas, que reducidas al peso de Castilla hacen 273 libras, y reducidas á medidas de lo liquido castellanas, hacen 8 arrobas y un cuartillo escaso. Divídese la carga de vino catalana en 22 cuarterones, y cada uno pesa 9 libras y 9 onzas catalanas que, reducidas al peso de Castilla, hacen 8 libras, 8 onzas y cuatro

ochavas. Cada cuarteron se parte en cuatro cuartos, y cada cuarto en 2 libras, 5 onzas y 2 ochavas catalanas, que reducidas al peso castellano, hacen 2 libras, 2 onzas y una ochava; y reducidas á medidas de lo liquido de Castilla, hacen 2 cuartillos y sobre una ochava. La carga de aceite de este principado tiene 11 arrobas; cada arroba 26 libras y cada libra 12 onzas, y en este supuesto la carga de aceite tiene de peso 286 libras catalanas de á 12 onzas cada una; las cuales, reducidas al peso de Castilla, hacen 250 libras y 4 onzas, que hacen 10 arrobas y un cuarteron, ó panilla del peso de aceite castellano. Divídese la carga de aceite catalana en 30 cortanes, y cada cortan pesa 9 libras, 6 onzas, 3 ochavas, un tomin, 2 granos y $\frac{2}{3}$ de grano del peso catalan; las cuales, reducidas al peso de Castilla, hacen ocho libras, 5 onzas, 3 ochavas, cuatro tomines, 4 granos y $\frac{1}{2}$ de grano. Pátese el cortan en 4 cuartos, y cada cuarto de cortan pesa dos libras, 4 onzas, 4 ochavas, 4 tomines, nueve granos y $\frac{3}{4}$ de grano del peso catalan que reducidas al peso castellano, hacen dos libras, 1 onza, 2 ochavas, 7 granos y $\frac{1}{2}$ de grano del peso catalan, y tanto peso de aceite darán en Castilla por cada uno de los pesos catalanes segun queda referido; y á dicha proporcion se pueden hacer vasos mensuales para medirlo, y no pesarlo en caso que se quiera hacer. ¡Cuándo llegará el dia en que cesen estas variaciones de moneda, pesos y medidas, que solo sirven para ocasionar confusion y entorpecimiento en el comercio!!!

PLAN aproximado de las primeras producciones del suelo de Cataluña y su importe sacado de la Traducción del Itinerario Descriptivo de las provincias de España, que publicó en francés, en 1809, Mr. Alejandro Laborde.

PRODUCCIONES.	CANTIDAD.	EN RS. DE V. N.
Lana.	30,000 quintales.	5,760,000.
Seda.	200,000 libras.	9,600,000.
Trigo.	600,000 cahices.	86,400,000.
Centeno.	120,000 cahices.	11,520,000.
Maiz.	22,000 cahices.	1,760,000.
Arroz.	8,000 cahices.	1,280,000.
Aceite.	18,000 cántaros.	5,760,000.
Vino.	60,000 cántaros.	3,840,000.
Nueces.	35,000 sacos.	3,360,000.
Cáñamo.	18,000 quintales.	3,024,000.
Lino.	8,000 quintales.	1,568,000.
Corcho.	33,000 quintales.	23,760,000.
	TOTAL.	157,632,000.

PLAN DEL COMERCIO ACTIVO DE CATALUÑA.

1881-1880

Extraccion fuera de España.

OBJETOS.	CANTIDAD.	PRODUCTOS Rs. Vn.
Nueces.	26,000 sacos.	2,456,000.
Aceite.	8,000 cargas.	2,560,000.
Corcho.	30,000 quintales.	21,600,000.
Corcho en tapones.	1,200 quintales.	862,096.
Lienzos y telas de algodón de Barcelona.	3,164,000 varas.	28,320,664.
Pañuelos de seda de Manresa.	35,000 docenas.	4,000,000.
Papel.	200,000 resmas.	7,040,000.
Aguardiente.	350,000 pipas.	25,200,000.
Zapatos.	200,000 pares.	2,114,284.
	TOTAL.	<u>95,093,944.</u>

1881-1880

Extraccion para dentro del reino.

OBJETOS.	CANTIDAD.	PRODUCTOS Rs. Vn.
Lienzos y telas de algodón de Barcelona.	1,026,041 varas.	7,882,864.
Pañuelos de seda de Manresa.	10,000 docenas.	1,400,000.
Medias de lana de Vich.	12,000 pares.	48,000.
Papel.	250,000 resmas.	8,000,000.
Zapatos.	500,000 pares.	5,285,710.
Suela.		4,000,000.
Corcho.	1,200 quintales.	862,096.
	TOTAL.	<u>27,479,570.</u>
	El comercio exterior produce.	<u>95,093,944.</u>
	TOTAL GENERAL.	<u>122,573,544.</u>

CATAMARUCH, L. S. de España, prov. y arz. de Valencia, part. de Alcoy. Reg. P. sujeto al A. M. de Planes; 28 vec., 87 hab., 1 parroquia. El nombre de este lugar es de orig. arábigo. Su situación y productos se hallarán en el artículo Planes. Dista 17 leguas de la capital y 2 $\frac{1}{2}$ de la cabeza de partido. Contribuye con Planes.

CATARONES, Feligr. S. de España, en Galicia, provincia de Orense, jurisdicción de Puebla de Tribes. J. O., 9 vec. 37 hab., 1 parroquia.

CATARROJA. L. S. de Esp., provincia, part. y arzobispado de Valencia. A. M. de primera clase, 2 ordinarios; 921 vecinos, 3,641 habitantes, 1 parroquia, 1 pósito, escuela de primeras letras. Situado en una llanura á legua y $\frac{1}{2}$ de la capital, en la carretera que desde ella conduce á Madrid; confina con la Torre de Espioca y Masanasa. Todo su término es llano y delicioso, plantado de moreras, olivos, almendros, viñas y árboles frutales. Cerca de este pueblo pasa el arroyo de su nombre, sobre el cual hay un magnífico puente de sillería por donde pasa el camino real, y á la salida del lugar hay otro puente sobre un arroyo que solo trae agua cuando llueve. Una tercera parte de sus vecinos son pescadores que pescan en la Albufera, y en ella tienen su desembarcadero y proveen de pesca, no solo á este pueblo, sino á los inmediatos. Es uno de los pueblos de su gran huerta, cuyo término, que es muy corto, es de regadío y continuo cultivo, como los demas de aquella vega. En esta villa tienen los cinco gremios mayores de Madrid una magnífica fabrica de hilados y tejidos de seda, aunque en el día está muy decayda. Prod. trigo, arroz, maiz, alubias, garrofos, aceite, fitas y hortalizas, y sobre todo vino y ueda de buena calidad. Celebra mercado los viernes de cada semana. Contr. 30,041 rs.

CATASOS (SANTIAGO DE), Feligr. S. y Ecl. de Esp., en Galicia, prov. y obispado de Lugo, jurisdicción de Deza. J. O. y Juez Merino, 107 vecinos, 376 hab., 1 parroquia compuesta de las aldeas Torguedo, Pugallos, Zerredo, Barrio, Antean, Quintala, Zelamia, Belelle, Rodelas, don Frean, Cobas y Casas Bellas. Sit. sobre la derecha del rio Douro, y en el nacimiento de un arroyo que se pierde en él y fertiliza esta parroquia y la de Moneijas. Está á $\frac{1}{2}$ legua al S. E. de la Limia, y confina por O. con

la citada de Moneijas, por S. con una montaña que la divide de la de Gesta, y por E. con otra de bastante elevacion que da sus aguas al Arnego. Produce granos, legumbres, pastos y ganados. Contribuye 1,148 rs. 29 mrs.

CATI, V. R. de España, provincia de Valencia, part. de Morella. A. O., 400 vecinos, 1,682 hab., 1 parroquia, 1 pósito, 1 hospital, 5 ermitas y 1 fuente pública. Sit. casi en el centro de una espaciosa hondonada, cercada por todas partes de monte. Linda por N. con los términos de Morélla y Vallibona. Produce granos, frutas y bellota, y se cria algun ganado. Industria telares de cintas y preparar lanas para paños. Al N. y á 1 hora de Cati está el santuario de Nuestra Señora de la Avela, el cual, y las saludables aguas de sus fuentes, se hallan en un fondo que dejan varios montes calizos, casi desnudos de vegetales. Por todas partes hay cuevas cubiertas de fragmentos que los años y la alternativa de calores y hielos han separado de las peñas, no pocas de mármol pardo vetado de blanco. Desde la ermita se ve al N. y á corta distancia el barranco de Salvatoria, el cual empieza en la Llacoba, recogiendo despues las aguas del santuario para llevarlas á la rambla de Vallibona junto al cortijo de Antoli. Es muy frecuentado este santuario, ya por la devocion general que los pueblos tienen á Nuestra Señora, ya por los efectos saludables que logran los que se bañan en sus aguas, ó las beben por algunos dias. Para este efecto hay una hospederia magnífica que aumentan continuamente los de Cati. En estos mont. y en la villa se experimentan con frecuencia nubes tempestuosas. El formar los montes hondonadas que ellos mismos cercan como altos muros, y el venir las nubes de los elevados que se conocen con los nombres Turmell y Nevera, pueden ser la verdadera causa. Entre el santuario y Cati queda el bobelar nombrado la Serrada, famoso por sus plantas. Sus armas son un escudo partido por medio; en la parte superior estan las 4 sangrientas barras de Aragon en campo de oro, y en la inferior un perrillo. Dista 19 leguas de la capital y 6 de la cabeza de partido; 4 horas de Chert y de S. Mateo. Contribuye 15,225 rs.

CATLLAR, V. S. de España, provincia de Cataluña, corregimiento y obispado de

Tarragona. A. O., 231 vec., 806 habitantes, 1 parroquia. Sit. cerca del río Gayas, terreno llano; confina por el E. con Renan, Ardoña, Cocons, Tamarit, Molnas y el corregimiento de Tarragona; por O. con Tarragona, Franquesas, Palleresos, Lascauita, Arguilaga y Peralta, y por N. con Nulles. Produce trigo, cebada, vino, aceite y algarrobas. Industria fábrica de papel y aguardiente. Dista 18 $\frac{1}{2}$ horas de Barcelona y 2 de Tarragona. Contr. 19,548 rs. 27 maravedises.

CATOIRA (SAN MIGUEL DE), Feligr. S. de Esp., en Galicia, prov. y arzobispado de Santiago, jurisd. de Sobran. J. O., 90 vec., 334 hab., 1 parroquia. Sit. en la carretera que conduce desde el Padron á Villagarcía, á la margen izquierda del río Ulla, que desemboca en la ría de Arosa, enfrente de Rianjo; confina por N. E. con término de Oeste, por E. con Siete Coros y por O. con Abalo. Produce maíz, centeno, vino, lino y algún trigo. Ind. alfarerías. Contribuye con Oeste.

CATRAL, V. R. de Esp., provincia de Valencia, part. y obisp. de Orihuela A. O., 634 vec., 2,859 hab., con los que hay repartidos en su término y huerta, 1 parroquia, 1 hospital, 1 pósito. Sit. en el fondo de la huerta, limitrofe con las villas de Dolores, San Felipe, Albaterra, Callosa y Almoradi, todos de iguales ó semejantes productos. La mayor parte de su jurisdicción está llena de olivos, moreras y viñas, y sus montes de robles, encinas y buenos pastos para la manutención de la cría de ganado lanar y cabrío de sus alquerías; hay también en ellos muchos colmenares y caza mayor y menor. Produce trigo, cebada, aceite, legumbres, cáñamo, lino, maíz, mucha seda y vino. Dista 28 leguas de la capital y 2 de la cabeza de partido. Contr. 18,603 rs.

CATRUENA, Despoblado S. de España, provincia de Guadalajara, sujeto á la villa de Fuente-novilla.

CAUDA, Río pequeño de España, en la prov. de Cuenca, que nace á $\frac{1}{2}$ cuarto de legua de la ciudad de Huete, en el sitio que llaman el Borboton, par nacer á borbotones entre unas piedras, y sale el agua con tanta abundancia que á corta distancia ya da movimiento á varios molinos harineros, habiendo 12 de estos en todo su curso que es de 1 legua, y á esta distancia se une á otro que llaman Riomayor, ó de

Hueta. Nunca le falta el agua por mucha sequedad que se experimente, lo que si suele sucederle al otro á pesar de llevar mas agua que este. Riega las huertas de la espresada ciudad, que hay en el sitio del Regatillo, que pasan de 300 fanegas, su agua es salobre y nunca lleva pesca alguna.

CAUDETE (BIGORNA), V. R. de Esp., provincia de Murcia, partido de Villena, obisp. de Orihuela. A. O., 1,202 vecinos, 4,762 hab., 1 convento de frailes carmelitas y otro de capuchinos, extramuros, 1 erm., 1 hospital, 1 palacio de recreo del señor obispo, administracion subalterna de loterías. El nombre de esta villa es de orig. arabigo. Situada en la falda de una altura llamada Santa Ana. Confina con Almansa por N., Yecla por O., Villena por S. y Fuente la Higuera por E.; término corto, pero todo de regadío. Produce trigo, ceb., maíz, vino, aceite y mucha hort.; aguas buenas y abundantes, 1 huerta deliciosa. Ind., 5 fabricas de aguardiente, 1 molino de aceite. Fue pueblo murado y aun se conservan restos de sus baluartes. En las alturas inmediatas á esta villa se dió un combate el año de 1906, el dia despues de la célebre batalla de Almansa, por un destacamento de los ejércitos combinados de Francia y España contra las tropas que sostenian el partido del archiduque Carlos de Austria. Estas últimas fueron vencidas, y con esta victoria se logró consolidar la que el duque de Berwick habia alcanzado el dia anterior en los campos de Almansa. El valor de sus productos naturales y agrícolas asciende anualmente á 172,434 rs. Tiene por armas un castillo con 3 torres, y sobre ellas las 4 sangrientas barras de Aragon con la corona real encima, y en el centro dos llaves atravesadas. A los lados dos estrellas y dos alas de paloma, y debajo de cada una las letras mayusculas C. y D. Dista 14 $\frac{1}{2}$ leguas de la capital, 11 de cam. militar de Alcaira, por San Felipe y Fuente la Higuera, de cam. bueno y llano, otras tantas de Cofrentes por Almansa, Ayora, Zarra, Jalancs y Caraquél; camino muy malo, con muchos desfiladeros, barrancos y pedregales, atravesando desde Ayora, muy ásperas sierras, y el Jucar despues de Caraquél. Contribuye 45,598 rs. 9 mrs.

CAUDETE, L. R. de España, provincia obisp. y part. de Cuenca. A. P., 152 vec., 612 habitantes, 1 parroquia, casa de postas

con 5 caballos. El nombre de este lugar es de origen arábigo. Sit. en la estrecha garganta de una cañada que se extiende 1 leg. de O. a E. hasta la villa de Utiel, en que empieza á ensancharse tomando la dirección de N. á S. E. hasta mas abajo de Requena. Su término tiene $\frac{1}{2}$ legua de regadío con las aguas de una abundante fuente que nace junto á las casas, y además de ser buena para beber se engon en ella barbos y anguilas. Por el N. tiene un horizonte de 5 leguas. Produce trigo, cebada, avena, vino, patatas, lino óñamo azafran, judias, maiz y alfalfes. Industria, telas de lienzo para el surtido casero, gorgas ó paño ordinario y alborneces. A distancia como de unos 400 pasos al S. O. hay vestigios de una antigua poblacion, y al S. de la cañada hay tambien ruinas de otra poblac. romana, segun indican las medallas que se encuentran. Dista 13 leguas de la capital y $3\frac{1}{2}$ hor. de camino militar de Villargordo. (Véase). Contr. 1,752 rs. 23 mrs.

CAUDETE, L. R. de España, provincia de Aragón, partido y obispado de Teruel. A. P., 144 vecinos, 563 habitantes, 1 parr., 1 pósito. Situado á 1 legua N. O. de Concul, al pie de dos colinas, cerca de donde empieza á formarse el arroyo de este nombre. Produce 2,500 fanegas de trigo, 9,000 de centeno, 2,600 de avena, algo de legum. y fruta, 2,000 cabezas de ganado lanar, 800 corderos, 240 arr. de lana y abundantes bancos de turba. Dista 2 leguas de Teruel. Contribuye 9,173 rs. 2 mrs.

CAUIDEL, V. Ab. de España, prov. de Valencia, partido de Morella, obispado de Segorbe. A. O., 420 vcc., 1,602 habitantes, 1 parr., 1 conv. de cada sexo, 1 hospital, varias ermitas, 1 pósito. Sit. en terreno escabroso, no lejos del rio Murviedro, á 3 horas de distancia de Segorbe y 1 de la carretera de Aragón. Su atmósfera es muy despejada, y entre otras, tiene 2 fuentes para el riego de la huerta. Todo su término está lleno de moreras, olivos, viñas y otros arboles, y en sus montes hay buenos pastos para la cria de gan. lanar y cabrio, como tambien mucha caza mayor y menor. Al O. de esta villa, á 1 legua, está el lugar de Pina, que goza título de Universidad, al E. y á $\frac{1}{2}$ Gaybiel, con iguales situacion y productos, que son trigo, maiz, vino y aceite. Este último fruto se debe casi todo al buen ejemplo que ha dado su actual cura

párroco, don Rosendo Bonet, el cual observando que uno de sus campos de regadío era mas adecuado para olivos y viñedo que para trigo y maiz, se dedicó á hacer estos plantíos, y lo mismo han hecho sus feligreses, de modo que en el dia es considerable la cosecha de aceite. Ind., 7 fábricas de aguardiente y 2 molinos de aceite. Dista 10 leguas de la capital y 22 de la cabeza de partido. Contribuye 15,020 rs.

CAUDILLA, V. S. de España, prov., partido y arzobispado de Toledo. A. O., 58 vecinos, 202 habitantes, 1 parroquia, 1 castillo ruinoso hacia el E. Situado en terreno llano y raso; confina por el S. con Torrijos, por el O. con Maqueda, y por el N. con San Silvestre y Quismondo. Produce granos y legumbres. Dista 4 leguas de la capital. Contribuye 4,757 rs. 19 mrs.

CAUDINA; Rio de Esp., en Cataluña (Véase Muga).

CAULES DE VIDRERAS, L. S. de España, provincia de Cataluña, corregim. y obispado de Gerona. A. O., 20 vecinos, 86 habitantes, 1 parroquia. Sit. en terreno montañoso, aunque de buena calidad. Conf. por el E. con Santa Seclina y Tossa, por el S. con Lloret, y por O. y N. con Vidreras. Produce trigo, legum., vino y aceite. Dista 16 horas de Barcelona y 5 de Gerona. Contribuye 1,022 rs. 9 mrs.

CAUNEDO (SAN CIPRIANO DE), L. de España, provincia de Asturias, concejo de Somiedo; 40 vecinos, 195 hab., 1 iglesia aneja de la de Gua (Véase este artículo). Contribuye con Gua.

CAUREL, Jurisdiccion de España, en Galicia, prov. de Lugo, que comprende las parr. de Scoane y su anejo Esperante, Meiraos, Folgoso y su anejo Pacios, Visuña y su anejo Orrios, Seceda, Villamor y Noceda. Todas ellas corresponden al obisp. de Lugo, y son del territorio del consejo de las Órdenes y encomienda de la Barra, quien presenta sus curatos, excepto el de Villamor, que es del obispado y patronato real. Tiene 500 vecinos y 3,000 habitantes. Situado al S. de las montañas del Cebrero; confina con Castilla por la parte del marquesado de Villafranca, y con la provincia de Orense por las jurisdicciones de Quiroga y Valdeorras. Sus bosques del Faro y Rugeira son poco conocidos, y abundan mucho de maderas que con alguna compesacion que se hiciese en los caminos, se

podrían conducir al arsenal del Ferról. En ellos se crían Osos, javalíes, lobos, corzos y ciervos que solo se encuentran por aquí en estas montañas. En el Coto de Visuña se halla el famoso monte de Formigueiros, propio del conde de Maceda, en el cual, donde quiera que se cave, se halla una de las mejores venas de tierra que se conocen, de donde se provee la mayor parte de las ferrierías de Galicia. Los demas montes abundan de carbon, que se hace de las raices de las urces para dichas fabricas. Hay aguas excelentes y algunas minerales. En la parroquia de Noceda, en lo mas alto de una montaña, hay una fuente que tiene el mismo flujo y reflujo que el mar, y da nombre al rio Lor, que atraviesa este pais y va á reunirse al rio Sil, á 4 leguas de su nacimiento. Produce centeno, castañas, patatas, poco trigo, lino, cera y miel. Abunda de pastos para sus ganados vacuno, lanar y cabrio, que forman la principal riqueza de sus habitantes. Es pais frio y montuoso, poco cultivado por aplicarse sus naturales á las fabricas de fierro, que son 7, y producen sobre 7,000 quintales cada año, cuya extraccion es para Castilla y Galicia.

CAUREL, Aldea Ord. de España, en Galicia, provincia y obisp. de Lugo, jurisd. y encomienda de Puerto Marin San Juan. Es una de las que componen la parroquia de Santiago de Saá de Páramo (*Véase*).

CAUSA, L. de España, provincia de Asturias, concejo de Castropó; 2 vecinos, 11 habitantes, parroquia de Santa Eulalia de Presno (*Véase*).

CAUZ, Aldea S. de España, en Galicia, prov. y arzobispado de Santiago, jurisd. de Valle de Barcia. Esta aldea compone parte de la feligresía de Snaio (*Véase*).

CAVACES, V. E. de España, prov. de Cataluña, corregimiento y obispado de Tortosa, cab. de la baronía de su nombre, que se compone de las aldeas de la Figuera, Viella baja, Lloa y Margalet. A. O. 104. vec., 476 habitantes, 1 parr., 3 ermitas, 1 hosp. Esta villa no está enteramente cercada, sino que tiene algunos trozos de muralla, y sin gran castillo ruinoso que debió ser fuerte en algun tiempo. Todo su término es montuoso y estéril; pero con todo eso, produce algun trigo, vino, legum., seda, aceite cañamo y lino. Cría algun ganado, y en sus montes mucha caza mayor y

menor: Tiene por armas tres fajas perpendiculares en el escudo, y encima de ellas un jabeque.

CAVE, Rio de España, en Galicia, prov. de Lugo. Nace de 3 fuentes que hay en la cima del valle de Lincio, las cuales van recogiendo bastantes aguas que se ocultan por entre el cascajo, principalmente en verano, y salen despues á borbotones formando la que llaman Fuente de Arnado, la cual ya mueve varios molinos hasta Viduedo de Ontara. Este rio no toma su nombre propio hasta la fuente de Cabude, y desde allí sigue fertilizando el valle de Cave y la jurisdiccion del Brollon, hasta incorporarse con el Sil junto al pueblo de San Estevan de Anllo, mas abajo del convento de Rivas del Sil, donde hay una barca muy peligrosa de pasar á causa de la mucha corriente.

CAYA, Rio de España y Portugal: nace en este último reino, en la provincia de Alentejo, en las inmediaciones de Alegrete, y pasando á 1 legua de Badajoz por el puente de su nombre, sirve de término á la provincia de Estremadura en España y á la referida de Alentejo, y entra en el Guadiana como á 1 legua O. de Badajoz.

CAYARGA (SANTA MARIA MAGDALENA DE), Parr. de España, prov. de Asturias, concejo de Parrés, obispado de Oviedo; 59 vecinos, 239 habitantes, 1 parroquia. Consta de los lugares de Tresmonte y Fuentes, cuyos vocerarios se verán en sus articulos. Sit. sobre la margen izquierda del rio Sella, y al N. de la confluencia de un pequeño arroyo que la riega en la direccion de O. á E.; confina con Sardede, Margoñes y Triango, á la otra parte del rio, Bode y Fuentes. Contr. 258 rs. 25 mrs.

CAYÉS (SAN MARTIN DE), Parroquia de España, provincia de Asturias, concejo y arciprestazgo de Llanera, decanato y obisp. de Oviedo; 46 vecinos, 240 hab. incluidos de los lugares de Campiello, Arroyo al S., Cadaxa al E., Coruño al N., 1 iglesia matriz situada en Cayés, término del lugar de Campiello, y 1 ermita. Situada en el término S. E. del concejo y á la derecha del rio Nora, que formando aqui una curva la baña por E. y S.; confina por N. con la parroquia de Lugo, por S. con término del concejo de Oviedo, por E. con este mismo y toca con los de Siero, y por O. con Ablés, ocupando un terreno como de $\frac{1}{2}$ legua á

todos vientos. Se cogen 400 fanegas de trigo y escanda, 600 de maiz y 100 de habas blancas. El rio Nora tiene un puente de piedra en donde hay una ermita, y tiene 2 ojos, uno pequeño en tierra y otro grande sobre toda la madre del rio. Contr. 322 rs. 13 mrs. Dero. enag. 43 rs. 5 mrs.

CAYON, Valle R. de España, provincia de Santander, en el primer partido. Comprende 10 pueblos, cada uno con Reg. P. sujetos á 2 A. O. que hay para todo el valle, menos la Penilla que tiene jurisd. propia. Sus vecindarios se hallarán en sus respectivos artículos (*Véase la descripción general de la provincia*). Contr. en rentas provinciales 7,479 rs. 14 mrs.

CAYON (SANTA MARIA DE), V. y puerto S. de España, en Galicia, provincia de la Coruña, arzobispado de Santiago, cabeza de la jurisdicción de su nombre. J. O., 128 vecinos, 516 habitantes, 1 parroquia, 1 capilla, 1 convento de frailes Agustinos descalzos que está arruinado, y fueron trasladados á la Coruña sus religiosos el año de 1772. Sit. á 3 leg. O. de la Coruña, á la falda de un monte que vulgarmente llaman de Pias. Tiene una plaza muy regular, llana y en medio de la poblacion, que se estiende de S. á N.; por aquella parte está la iglesia del conv. arruinado y por la del O. de ella la casa y torre del excelentísimo señor conde de Grajal (hoy Alcañices), en la que recoge cerca de 2,000 ferrados de trigo. Al N. O. se halla el puerto, en el que descargan la pesca las 5 lanchas que hay para el efecto. La capilla ó santuario de la Virgen de los Milagros se halla fuera de la poblacion á $\frac{1}{2}$ cuarto de legua de ella, á la parte del S., y su fiesta se celebra el día 8 de setiembre; y la otra capilla que es la de San Roque está dentro de la villa. A distancia de $\frac{1}{2}$ legua á la parte del E. se halla la parroquia de Sorrizo, y á su parte O. siguiendo la misma costa de mar brava, estan las de Santa Maria de Noycela y su unido San Salvador de Rebordejos, colocadas en un valle bastante delicioso y llano que le fertiliza un riachuelo que desemboca en el mar por la parte del O., y arrenal que nombran de Boldayo, cuyo nombre tiene tambien el valle ya citado que dista $\frac{1}{2}$ de legua y está en esta misma jurisdicción de Cayon. Siguiendo el valle por la parte del O. confina con él la parroquia de San Cristóbal de

Lema. En el puerto de Cayon sedice que antiguamente se hacia la pesca de la ballena, y puede ser cierto porque se ven huesos muy grandes de ellas en vallados y casas antiguas de pescadores, y tambien porque hubo un litigio en el año de 1636 con los fabricantes de la grasa de ballena, en el que se dió sentencia en favor del convento que entonces existia en él. Produce trigo, maiz y cebollas, de las cuales hacen mucha extraccion para la Coruña, Ferrol y otros puntos. Industria pesca de abadejo y otras especies de pescados. Tienen los habitantes de esta villa, para su tráfico y agricultura, 27 yuntas, otros tantos carros y 17 caballerías de carga. Dista $9\frac{1}{2}$ leg. de Santiago. Contr. 3,500 rs.

CAYUELA, L. S. de España, provincia y arz. de Burgos, partido de Candemuño, jurisdicción de Quintanilla de Somoño. A. P., 31 vecinos, 99 hab., 1 parroquia. Sitnado á las márgenes del rio Arcos que desagua en el Arlanzón; conf. con términos de Mazuelo, Baseconcillos y San Mamed de Burgos. Sus productos son los indicados en el artículo de la capital, de la cual dista $2\frac{1}{2}$ leguas. Contr. 691 rs. 23 mrs.

CAZALEGAS, L. R. de España, prov. y arz. de Toledo; part. de Talavera. A. P., 44 vec., 175 habitantes, 1 parroquia, casa de postas con 6 caballos. Situado entre el Alberche y el Tajo, clima poco saludable y que por tanto va disminuyendo su poblacion y arruinándose sus edificios. Prod. aceite y granos. Ind. 2 lagares de aceite. Conf. con términos de Frujel, Lucillos, Hinojosa y despoblado de Villanueva. Dista 2 leg. de la cabeza de part. Contr. 4,877 rs.

CAZALILLA, V. R. de España, prov. y obispado de Jaen, partido de Andujar. A. O., 22 casas, 47 vec., 162 habitantes, 1 parroquia, 1 pósito. Sit. á 4 leguas N. de Jaen y 3 de Andujar, al pie de una loma, en terreno poco sano pero muy abundante en granos y aceite. Industria 2 molinos harineros. Pasa á su inmediacion el rio Guadalquivir. Contr. 3,922 rs. 31 mrs.

CAZALLA, Ald. R. de España, prov. de Murcia, part. de Lorca. A. P., 136 vec., 523 habitantes, 1 parroquia.

CAZALLA DE LA SIERRA, V. R. de España, provincia y arzobispado de Sevilla, partido de Constantina. A. O., 1,600 vec., 9,437 habitantes, 1 parroquia, 1 monasterio de Cartajos, otro de San Diego, otro de

Agustinos, otro de monjas Agustinas y otro de Clarisas, 2 hospitales, 4 ermitas, 1 santuario de Nuestra Señora del Monte, y otros 3 ruinosos, 1 pósito, administracion subalterna de loterías. Sit. en la cresta de Sierra Morena. Confina por N. con Estremadura, de quien la separa la rivera de Benalija que divide los términos de Guadalcanal y Fuente del Arco de los de esta villa. El monasterio de la Cartuja está á $\frac{1}{2}$ legua N., fundado sobre las ruinas de una casa de caza que frecuentaba mucho el rey don Pedro, llamado el Castillejo, donde se conserva todavia la que fue habitacion de aquel monarca. El término de la villa se estiende á 3 leguas de N. á S. y 4 de E. á O. Solo una décima parte está cultivada, y el principal plantío es de olivar y viña. El fruto de aceite es proporcionado á 22 molinos que en años buenos se ocupan durante 6 meses. El de la uva asciende á mas de 200 aranzadas que han quedado de 3,000 que habia el siglo XVI. Hay en sus alrededores muchas ruinas árabes y romanas, y una multitud de haciendas y caseríos perdidos que denotan haber sido de recreo, y cuyas pertenencias se ignoran. Hay en su término minas de plata, de hierro, de azufre y de amianto, y de cobre en el término de Cañada de los Conejos; cantera de mármoles bellamente manchados. En sus montes se crian muchos javalies y muchísimos lobos que hacen grandes destrozos en el ganado; pero tiene vegas y cañadas de regadío en que se cogen, además de los granos comunes, frijones muy buenos, lino y algun maiz. Tambien se cultiva un poco de zumaque que venden para las tenerías de Zafrá y Sevilla, por carecer aquí de otra industria que la extraccion de maderas de castaño para Estremadura. Confina por S. con la villa del Pedroso, por O con la de Constantina, y despues siguiendo la direccion hacia el N. con la de San Nicolas del Puerto y con la de Alanis, hasta entrar á confinar con la provincia de Estremadura. Todos los pueblos dichos son de la prov. y arzobispado de Sevilla. Despues ya por el N. confina con Guadalcanal, Fuente del Arco, Puebla de los Infantes y Montemolin, que pertenecen á Estremadura y estan sujetos en lo espiritual al priorato de San Marcos de Leon, cuyo obispo prior reside en Llerena. Inclinandose ya al O. linda Cazalla

con Santa Maria la Zapatera, despues con el Real de la Jara, y luego con el Almaden de la plata, cuyo término dando vuelta hacia el S. confina con el del Pedroso, sin que ningun punto de este círculo toque al término de Castil-blanco, porque una longrada de tierra perteneciente al Almaden le atraviesa, aunque está mas distante de Cazalla que aquel. Tiene por armas dos garzas en el escudo, en además de estar picando la de encima á la que tiene á sus pies. Dista 12 leguas S. de la capital, 7 N. de Llerena, 3 E. de Constantina y 7 O. del Almaden de la Plata. Contr. 61,013 rs. 2 mrs.

CAZANES (SAN JULIAN DE), Parr. de España, provincia de Asturias, concejo de Villaviciosa, obispado de Oviedo. Situada en una cuesta dominando el valle de Villaviciosa, en situacion muy deliciosa por sus vistas. Su poblacion se compone de dos lugarcitos, y tiene dos ermitas. En su iglesia se conserva una campana del año de 1267, segun consta de un letrero grabado en ella. Dist. $\frac{1}{2}$ de legua de la cabeza de part.

CAZANUECOS, V. S. de España, prov. y partido de Leon. A. O., 21 vec., 93 hab., 1 parr. Situada en la carretera que conduce desde la Bañeza á Valderas, á 3 leguas de la primera y $\frac{1}{4}$ de la segunda. Confina con Villamor de Negrillos, la Antigua y Grajal de Rivera. Produce granos, lino, cáñamo, pastos y ganados. Contribuye 506 rs. 22 mrs. Derec. enag. 83 rs. 6 mrs.

CAZAS (SAN JULIAN DE), Felig. S. de España, en Galicia, provincia de Lugo, jurisdiccion de Villalba, obispado de Mondoñedo. J. P., 88 vecinos, 407 habitantes, 1 parroquia. Su situacion y productos se hallarán en el artículo Codesido (véase). Está en la misma carretera que este último, y es la que conduce desde Mondoñedo á Betanzos por Villalba. Contr. 1,138 rs. 1 mr.

CAZCORBA, Cot. Red. Ab. de España, provincia de Aragon, partido de Barbastro; está unido á Persinana para el pago de la contribucion.

CAZO (NUESTRA SEÑORA DE LAS NIEVES), Parr. y Coto S. de España, provincia de Asturias, concejo y arciprestazgo de Ponga, arcedianato de Villaviciosa, obispado de Oviedo; 150 vecinos, 560 habitantes en todo el coto, 1 iglesia parroquial y 4 erm. Se gobierna por 1 juez, 1 teniente, 1 regidor, 1 escribano y 2 alcaldes de la Santa Herm.

Su estension forma un coto de señorío, incluso en el concejo de Ponga. Situada á la falda de encumbradas peñas, en terreno muy pendiente, la mayor parte á la izq. del rio de Ponga, en el camino real que por aqui dirige á Castilla, á 3 leguas de la villa del Infiesto y 10 de la ciudad de Oviedo. Confina por N. con término del concejo de Parres, y toca por N. O. con el de Piloña; por S. con el de Ponga; por E. con el de Amieba, y por O. con el de Caso. Le atraviesa el rio de Ponga por la banda de E., y otro pequeño llamado Pondio que nace en el alto monte de Semeldon, confines del concejo de Caso; divide este coto pasando casi por su centro, y corriendo de O. á E. desagua en el de Ponga por su izq. en término del coto, en el sitio que llaman Sellano. En cada uno de estos rios hay un puente de madera, y en ambos 5 molinos harineros. Se compone esta feligresía y coto de 4 aldeas, que son: Cazo, Ambiaque, Tribierto y Priesca. Este último se halla situado en terreno pendiente y aspero, á la falda de una encumbrada peña, á la derecha del rio de Ponga. Tribierto esta al pie de un alto peñasco y á la izquierda del mencionado rio. En Ambinque, cuya situacion es muy pendiente y á la izquierda de ambos rios, hay 1 capilla y 1 erm. Cazo, capital del coto, situado tambien en terreno desigual y costanero, y a la izquierda del rio Ponga, tiene una torre y antiguo castillo, que en otro tiempo seria de consideracion; sus paredes de 9 pies de grueso, la elevacion y aspereza del terreno, y la firme construccion de sus pequeñas puertas, ventanas y saetas, muestran su antigüedad y fortaleza. Las cosechas son muy cortas; pues, aunque la total superficie del coto se puede calcular en $\frac{1}{2}$ legua cuadrada, la tierra destinada á la sementera no pasa de 680 dias de buey. Asi que solamente cogen anualmente 300 fanegas de trigo, 720 de maiz, 112 de habas, 90 de avellanas, 200 de castañas, y algo de nabos y patatas. En el gran monte Semeldon, y en otros menores dispersos por el distrito, se hallan robustos arboles, especialmente robles, de que se extrajeron muchos miles de codos para reales fabr.; y no faltan varias clases de animales fieros, como osos, lobos, javalies y faisanes. Contr. 160 rs. 32 mrs.

CAZOMEZ, Ald. S. de Esp., en Galicia, provincia y obispado de Lugo, jurisdiccion

de Deza. Es una de las que componen la parroquia de San Miguel de Goyás (*Véase*).

CAZON, Ald. S. de España, en Galicia, provincia y obispado de Lugo, jurisd. de Saviñao, y una de las que componen la parroquia de San Vicente de Iglesiafcaita (*Véase*).

CAZORLA, Part. de España, provincia de Jaen; consta de 5 pueblos, 2,474 casas, 3,460 vecinos, 12,673 habitantes

CAZORLA, V. E. de España, provincia de Jaen, cabeza de partido de su nombre, arzobispado de Toledo. A. M. de primera clase, 2 ordinarios, tribunal eclesiástico foráneo cuyo vicario es tambien visitador; 898 casas, 1,360 vecinos, 5,935 habitantes, 1 parroquia, 1 pósito; 3 conventos de frailes, 2 de monjas; administracion subalterna de rentas, escuela de primeras letras y de latinidad, 2 ermitas. Situada á 9 leguas S. O. de Segura de la sierra; tiene 10 montes poblados de pinos algareros y encinas, propios para la construccion civil y náutica, por lo que estan destinados al surtido del departamento de Cadiz (*V. Segura*). Está á la falda de dos sierras, á orilla del rio Vega que la atraviesa y desagua en el Guadalquivir, despues de haber regado sus fértiles vegas, abundantes de granos, cañamos, linos, legumbres y frutas, y abastecido muchos molinos y batanes. El término tiene 6 leguas de longitud y 4 de latitud, regadas por el expresado rio, cuyas márgenes estan plantadas de moreras y árboles frutales. Sus montes lo estan de encinas, y de excelentes pastos para la cria de toda especie de ganados, y tambien hay salinas muy abundantes; á su inmediacion está el Monte Argentario, célebre en tiempo de los romanos. Es patria de Luis Valera de Mendoza que escribió la historia de esta ciudad. Dista 10 $\frac{1}{2}$ leguas de la capital, 6 E. de Baeza, 2 del nacimiento del rio Guadalquivir, y 5 $\frac{1}{2}$ leg. de camino militar de Pozo-Alcon, pasando por Quesada, Poyatos, Arroyo-molinos é Hinojares; 15 de la Puebla de Don Fadrique, en el cual hay muy malos pasos por la sierra de Segura, y se atraviesan gargantas y arroyos; y 13 de Guadix por Quesada, Pozo blanco y la Alamedilla. Tiene por armas un castillo con dos báculos pastorales, uno á cada lado, y en gefe una estrella. Contr. 63,404 rs. 18 mrs.

CAZUALLA, Ald. S. de España, en Galicia, provincia y obispado de Lugo,

jurisdiccion de Deza. Es una de las que componen la parroquia de Santa Eulalia de Donson (*Véase*).

CAZURRA, L. R. de España, provincia y obispado de Zamora, part. de los lugares del Vino. A. P., 48 vecinos, 218 habitantes, 1 parroquia, 1 pósito. Situado en terreno llano, a $2\frac{1}{2}$ leguas de la capital, en la inmediacion de un monte de pinar, en medio del cual hay un pino de singular altura que se divisa desde mucha distancia. Conf. coa términos de Morales, Pontejos, Perdigon y Peleas de abajo. Prod. granos, vino, pastos y ganados. Contr. 2,394 rs. 1 mr.

CEA, Jurisd. S. de España, provincia, obispado y partido de Leon; comprende 31 pueblos con A. P. y 1 A. M. para toda ella, que antes nombraba el duque del Infantado y ahora S. M. Ninguna jurisdiccion ejerce en las 7 villas agregadas estos últimos años para algunas cosas económico-políticas. El vecindario de cada una de las poblaciones podrá verse en sus respectivos artículos. Bañan este territorio los rios Cea y Valderaduey, á cuyas orillas estan situados casi todos ellos. Sus productos son trigo, centeno, cebada y avena, algo mas de lo que consumen; legumbres las necesarias; lino, hortaliza y fruta mucha menos de la necesaria, a pesar de la buena proporcion para el riego que tienen los mas de los pueblos. Carecen de fabricas, y solo tienen alguno que otro telar para lienzos y estameñas, de que por lo comun se visten los naturales, consumiendo en ellas parte del producto de su ganado lanar; el resto lo sacan para Palencia. Cada pueblo tiene su parroquia, sin otro eclesiástico que el párroco; solo tres tienen anejo, que son: Renedo, Villazano y Villalman; ni hay mas conventos que el de Santa Maria la Real de Triano y el priorato de Valdellan.

CEA, V. S. de España, provincia, obisp. y partido de Leon, capital de la jurisdiccion de su nombre. A. M. de primera clase, 2 ordinarios que ejercen la jurisdiccion en los 31 pueblos que comprende, 70 vecinos, 286 habitantes, 2 parroquias, 1 castillo en mal estado, 1 pósito, 1 hospital sin uso. Situada en un terreno desagradable, y cortado por un barranco que la divide en dos barrios que se unen por un antiguo puente de piedra, con solo un ojo. Tiene al E. una cuesta elevada que le oculta por aquella

parte, y al O. el rio de su nombre que la baña. A la margen de este mismo rio está el antiguo castillo, y tambien un puente de buena construccion que sirve para que transiten á Leon todos los pueblos que estan al E. Desde la villa se descubre una ancha y hermosa vega poblada de árboles infructíferos que es susceptible de todo género de semillas. Produce toda especie de granos, legumbres, frutas y verduras de buena calidad. El término se extiende á 6 leguas; sus montes abundan de combustible y maderas de roble, y se cria en ellos toda especie de ganados. Abunda de carquesa, tutilago y lino. Ind. 1 molino harinero, y algunos telares de lienzo. Celebra feria el 18 de octubre. Dista 9 leguas de la capital. Contr. 8,531 rs. 10 mrs. Derec enag. 4,395 rs. 27 mrs.

CEA, V. S. de Portugal, provincia de la Beyra, comarca de la Guarda; 1 part., 349 fuegos, 1,196 habitantes, casa de misericordia, hosp. y 4 ermitas. Tiene grandes privilegios, juez de Fora, vereadores y demas ministros de justicia. Situada en las vertientes occidentales de la sierra de la Estrella, en lugar elevado. Su término es abundante de granos, vino, ganado, aceites y caza. Consta de 15 feligresias, y en ellas tiene 1,065 fuegos.

CEA (ARSACIA), Felig. Ab. y S. de España, en Galicia, provincia y obispado de Orense, jurisdiccion de Oséra. J. O., 123 vecinos, 517 habitantes, 1 parroquia. Situada en la carretera que desde Orense conduce á Santiago, y en él se separa otro camino que dirige á Betanzos por Ventosa y Melliz. En el término de esta feligresia se encuentra el antiquísimo santuario de Ntra. Sra. de Covas, que, segun tradicion, se dice fue fundado por el apóstol Santiago, y antes de esto, templo gentilicio consagrado á la diosa Cibeles. Cerca del santuario se descubren ruinas de una grande poblacion que, segun algunos historiadores antiguos, se infiere fue la ciudad de *Arsacia Cobaria*, patria de los santos martires San Facundo y Primitivo, cuyos cuerpos estan en la capilla mayor de la catedral de Orense. Abunda en granos, en cuyo comercio y el de vino se ocupa gran parte de los vecinos, por lo cual es corta la labranza; algunas castañas y lino. Desde Orense á este pueblo hay 4 horas de camino militar, en cuyo intermedio se encuentran Piñeyra, Canedo,

Castrobeiros, Liñares Regueiro, Puente-Mandras, Pulledo, Perada y Casanova; y por el otro camino indicado hay hasta Ventosa 6½ horas, y en su intermedio estan Puente-Cotélas, Albarronda, Alenteyro, Carvalleda, Córna, Gongu, la Goa do Cepo, Puente-Pedrosa y Chiaza. Contr. 9,300 rs.

CEA, Rio de España que nace en el término del lugar de Muñecas, concejo de Valdetuejar, provincia de Leon; y el cual, despues de atravesar los campos de Almanza, Cea, Mayorga y Valderas, se pierde en el Esla, á $\frac{1}{2}$ legua de Castro Gonzalo. Otro nacimiento de este rio está en el término de Prioro, al N. de Muñecas, desde donde, hasta su confluencia con el Esla, se cuentan 21 leguas.

CEA (SAN PEDRO DE), Felig. Ecl. y S. de España, en Galicia, provincia y arz. de Santiago, jurisdiccion de Villanueva de Arosa. J. O., 166 vecinos, 939 habitantes, 1 parroquia (*Véase Rubianes*). Sit. cerca de la ria de Arosa, en el arciprestazgo de Salnés; confina por N. O. con Carril, por O. con Villagarcía, por S. con Cornazo, por S. E. con Sayár, por E. con Bamil, y por N. con el monte Giabre. Para sus productos (*Véase Salnes*). Contr. 5,100 rs.

CEADÉA, L. S. de España, provincia de Zamora, partido de Alcañices, vicaria de Alba y Aliste, arzobispado de Santiago. A. P., 34 vecinos, 141 hab., 1 parroquia que tiene por aneja la de Arcillera. Sit. en una llanura sobre la vereda de Alcañices á Zamora. Tiene la iglesia parroquial fuera del pueblo y 1 ermita en el centro. El terr. es bastante igual, con buena porcion de monte alto de roble, y ademas de los art. comunes a los demas pueblos del partido, produce patatas y miel de mala calidad. Dista 7 leg. de la capital, 1½ de la cabeza de partido y $\frac{1}{2}$ de su anejo. Contribuye con la cuadrilla de su partido.

CEAN, Ald. S. de España, en Galicia, prov. y arzobispado de Santiago, jurisd. de Vimianzo. Es una de las que componen la parroquia de San Mamed de Bamiro (*Véase*).

CEANURI, Anteiglesia S. de España, señorío de Vizcaya, merindad de Arratia, obispado de Calahorra, acaso la mas estensa de las 84 que componen el señorío, comprendiendo su territorio cerca de 9 leg. de circunferencia. Confina por N. y O. con el valle de Orozco y Villa de Villaro, por

E. y S. con Dima y Ubidea. Varios arroyos, que bajando de las sierras de Gorbeya, Saldropo y Lecanda van juntos por Villaro á unirse con el rio de Dima, hacen su terr. abundante en pastos, yerbas medicinales y arboledas; hay en él varias fuentes, entre ellas la de Ascarraga que es mineral, algunas canteras y minas de hierro en el monte de Orregul. Para su gobierno municipal hay 2 fieles y 2 regidores elegidos anualmente por el vecindario, compuesto de 261 vecinos y 1,821 habitantes, con ordenanzas dispuestas en el siglo XVI. En las juntas generales de Guernica tiene el 68 voto y asiento. Hay dos iglesias parroquiales, 14 ermitas, un maestro de primeras letras, 30 fraguas para clavazon que sale por la mayor parte para las Castillas por la plaza de Vitoria, 6 ferrerías, 18 molinos, 26 pelayres, 10 tiradores de ferreria, 26 fundidores, 32 ensambladores y carpinteros, 28 tejedores, 13 tiendas y 2 tahonas. Fueron naturales de esta anteiglesia don Martin de Axpé y Sierra, obispo de Palencia, y su hermano don Pedro, ministro del consejo de Castilla en tiempo del señor Felipe III.

CEARES (SAN ANDRÉS DE), Parroquia de España, provincia de Asturias, concejo y arciprestazgo de Gijón, decanato y obisp. de Oviedo; 55 vecinos, 299 hab., 1 iglesia parroquial. Situada al S. de aquella villa (Gijón), en una loma rodeada por todas partes de hermosas praderías, y la atraviesa por S. el pequeño rio llamado Rioviejo. Se estiende de E. á O. como $\frac{1}{2}$ de leg., y poco mas de $\frac{1}{2}$ de N. á S. Confina por N. con la villa de Gijón, por S. con Bernueces, por E. con la parroquia de Somió, y por O. con Rocas y Tremañes. Los vecinos se hallan repartidos en los 8 barrios ó términos de Bermilde, Viesques, Gilledo, Contruceces, llano, Fumero (el), Real (el) y Ceaes. La iglesia parroquial, aunque pequenita, es muy hermosa, y su capilla mayor de buena arquitectura. Hay otras dos capillas, la una de ellas en Bermilde, y la otra en Contruceces, santuario muy nombrado, y situado á $\frac{1}{2}$ de legua de Gijón y $\frac{1}{2}$ de la iglesia de Ceaes, en sitio alto y frondoso, con vista del mar y de los dos ensenadas que abrazan la villa de Gijón, dentro de un cercado de muralla coronado de almenas; es de una sola nave con dos capillas laterales, pero grande y de buena arquitectura; en la media naranja de la capilla mayor hay varias

pinturas al fresco. El palacio que tiene hoy en este sitio la dignidad episcopal era antes casa de novenas. Se cultivan en los términos de esta parroquia los frutos comunes en el concejo: trigo, maíz, habas blancas y negras, lino, arbojes, nabos, patatas y otras legumbres. Escasea mucho de árboles, así fructíferos como infructíferos; pero hay muchedumbre de prados que producen 1,200 carros de yerba desde fin de mayo hasta setiembre; motivo de dedicarse sus vecinos á la cria de ganados mas que en otras parroquias. Goza de aguas delgadas saludables, de que hay hasta 9 fuentes abundantes, de las cuales una va á Gijón por un acueducto que se reedificó poco tiempo hace, y con las aguas del rio que la atraviesa muelen dentro de sus términos 4 molinos harineros. Dista $\frac{1}{2}$ de legua de la cabeza de partido. Contribuye 280 rs. Derechos enagenados 100 rs.

CEBALLA DEL ABADIATO DE SANTAS CRUCES, Aldea Ab. de España, provincia de Cataluña, subdelegacion de Montblanch, obisp. de Tarragona. A. O., 1 vecino, 5 habitantes, 1 parroquia. Produce trigo, legumbres, vino y aceite. Dista $19\frac{1}{2}$ horas de Barcelona y 4 y $\frac{1}{2}$ de Montblanch. Contribuye 799 rs. 32 mrs.

CEBALLA DEL CONDADO, L. S. de España, provincia de Cataluña, subdeleg. de Montblanch, obispado de Vich. A. O., 40 vecinos, 211 habitantes, 1 parroquia. Produce trigo y legumbres. Dista 20; hor. de Barcelona y 5 de Montblanch. Contr. 4,063 rs. 32 mrs.

CEBANICO, L. S. de España, prov., obispado y partido de Leon, jurisdiccion de Almanza. A. P., 18 vecinos, 68 hab., 1 parroquia que con la de la Riba componen una feligresia. Sit. al O. del rio Cea, junto á otro riachuelo que toma el nombre del pueblo, y corre entre éste y una altura de alguna consideracion al E., llamada el Castro, donde hay vestigios de una antigua fortificacion. Dicha altura, que desde aquí sigue hasta Peña-Corada y el paramo que divide la rivera del Esla y del Cea, hace que las aguas se reunan en el Cevanico que entra en el Cea, cerca del pueblo. En el principio el valle en que á la falda de Peña-Corada se ven los pueblos de Santa Olaja, el valle de las Casas, la Llama, el caserío de Lomas y el despoblado de Barrio. Produce granos, garbanzos y toda clase de

legumbres. En su término hay muchas fuentes, cuyas aguas aprovechan aquellos habitantes para el cultivo del esquisito lino que cogen; tambien hay montes de robles y urces de que fabrican carbon; y de trecho en trecho se encuentran árboles frutales criados espontáneamente por la naturaleza, los cuales estan convidando á aquellos naturales para formar plantaciones, acusando al mismo tiempo su pereza y descuido. Dista $10\frac{1}{2}$ leg. de la capital. Contr. 143 rs. 14 mrs. Derec. enag. 36 rs. 32 mrs.

CEBASONA, L. R. de Esp., provincia de Cataluña, corregimiento y obispado de Vich. A. O., 30 vecinos, 147 hab., 1 parr. Produce trigo, legumb. y maíz. Dista $16\frac{1}{2}$ horas de Barcelona y $1\frac{1}{2}$ de Vich. Contribuye 6,225 rs. 6 mrs.

CEBERIO, Valle de Esp., en el señorío de Vizcaya, obispado de Calahorra. Conf. por N. con Galdacano, por E. con Aranzazu, por S. con Orozco, y por O. con Miravalles. Dividese en dos partes que se denominan Patrona é Infanzona, compuesta cada una de ellas de caserios y tierras interpoladas con las de la otra. La primera corresponde á la jurisdiccion de la villa de Miravalles, á la cual son avendados sus moradores, y en cuyo ayuntamiento tiene voz y asiento su fiel síndico, como uno de los 3 regidores que la componen. Los avendados, no obstante esto, forman su ayuntamiento aparte, que administra sus propios y arbitrios con independencia de la villa, pero no son representados en las juntas generales de Guernica sino por los representantes de esta, en cuya poblacion y fogueracion, que puede verse en el art. Miravalles, estan comprendidos. La parte Infanzona constituye una anteiglesia perteneciente al Infanzonado y merindad de Arratia, la cual tiene el 7.º asiento y voto en las juntas de Guernica. Tiene una buena casa consistorial con su escudo de armas, que son una torre y un arco. Esta parte Infanzona se llama mas particularmente Olabarieta, aunque tambien se da este nombre á todo el valle de Ceberio, en especial cuando se le considera como formando una sola feligresia. Hay en todo el valle 14 ermitas, 5 herrerias, 10 molinos y varias fuentes minerales. Esta complicada constitucion da lugar á un sinnúmero de pleitos entre la villa y las 2 partes Patrona é Infanzona, los cuales tienen destruido el

valle, que por su situación y feracidad debiera ser uno de los pueblos mas ricos y felices del señorío.

CEBERIO, Rio de España, en el señorío de Vizcaya: tiene su origen en los montes de Larraluce y Aibelagabe, que estan cerca de Orozco, y en el de Mantloya y peñascal de Arguinanoach, que estan sobre la república de Aranzazu, cuyos arroyos se unen 250 pasos antes de la parroquia de Ceberio á Olabarrietta, que le da el nombre, como tambien al territorio llamado Ceberiano. El rio recibe en el puente de Arechandia al de Orduña, unos 300 pasos antes de Miravalles; y dejando esta parroquia á su izquierda, y recogiendo por la misma mano el arroyo de Bentacoerrea, que descende de los montes de Zollo, pasa por entre Arvigonaga y Zaratamo, y se incorpora con el Nerva poco mas abajo de Basauri.

CEBOLLA, V. S. de Esp., prov., arz. y partido de Toledo. A. O., 430 vec., 2,357 habitantes, 1 parroquia, 2 erm., 1 palacio del duque de Alba, 350 casas de morada en uso, algunas de regular capacidad, 1 fortaleza ó castillo derrotado, que llaman de Villalba, cuyo térm. está agregado á esta villa; caja de correos, 1 pósito. Sit. entre dos colinas, que ambas descienden á un valle ameno con muchas huert., y le cruza un abundante y permanente arroyo, entre N. y E. de Talavera, y al O. de Toledo, de donde dista 8 leguas, 4 N. E. de Talavera, y 5 $\frac{1}{2}$ hor. de camino militar de Torrijos. En el tránsito no se pasan rios ni arroyos, y se hallan los pueb. de Caracena, Carriches y Herustes. Produce vino, aceite, trigo, cebada, legumbres y algunas frutas; es abundante de buenas aguas. Contribuye 41,193 rs. 24 mrs. Derechos enag. 19,799 rs. 23 mrs.

CEBOLLA, L. R. de Esp., provincia y part. de Avila, Sexmo de Ragama. A. P., 30 vec., 106 habitantes, 1 parr. Produce granos, vino y pastos. Dista 9 $\frac{1}{2}$ leguas de la capital. Contribuye 2,167 rs. 13 mrs. La estension de su término es de 1,266 fanegas, 1,110 de tierras cultivadas y 156 de incultas; de las cultivadas, 740 de segunda clase destinadas á trigo y cebada, 370 de tercera á cent. y garrobas; fertilidad general 5 por 1; tierras incultas cultivables de tercera suerte 120; que se siembran cada año 505; que descansan un año 505; empleadas en granos 1,010; en viñas 100; en pastos naturales

36; tierras concejiles 40; cultivadas por sus propietarios 25; por arrendadores 1,090; de capellanías cultivadas 60; de comunidades religiosas 140. Es pueblo escaso de agua.

CEBOLLERA, Despoblado R. de Esp., prov. y partido de Soria, Sexmo de Tera, obispado de Osma. A. P.

CEBOLLEROS, V. S. de Esp., prov. de Burgos, partido de Castilla la Vieja, en Burgos, valle de Tobalina; 2 Reg. P. sujetos al A. O. que reside en la cabeza del valle; 48 vecinos, 213 habitantes, 1 parr. Situada entre Moneo y Nofuentes, en el camino que conduce desde Santoña á Burgos por la Bureba, estando la primera al O. y la segunda al S. O. Conf. por el E. con Villadeveo y por N. con Vallugera. Los rios Moneo y la Orden estan á igual distancia de esta villa. Sus productos se hallarán en el artículo Tobalina (*Véase*). Dist. 13 leguas de la cap. y $\frac{1}{2}$ de Moneo. Contribuye con el valle.

CEBOLLIN, L. de España, provincia de Asturias, concejo de Iovia; 9 vecinos, 41 habitantes, parroquia de Cecos (*Véase*).

CEBOLLINO (BUEN JUSTUS DEL), Felig. Ecl. de Esp., en Galicia, prov. y obispado de Orense, jurisdiccion de su nomb. J. O., 57 vec., 230 hab., 1 parroquia. Sit. á $\frac{1}{2}$ leg. de Orense. Produce vino regular, algunas castañas, trigo, centeno y patatas. Contribuye 2,101 rs. 14 mrs.

CEBOSA, Barrio de Esp., provincia de Santander, partido de Laredo; corresponde á San Vicente de la Barquera (*Véase*).

CEBRANO (SANTA MARIA DE), L. de España, provincia de Asturias, concejo de Teverga, obispado de Oviedo; 57 vecinos, 221 habitantes (*V. el concejo*). Contribuye 246 rs. 8 mrs. Derec. enag. 3a rs. 3 mrs.

CEBRECOS, L. R. de Esp., provincia y arzobispado de Burgos, partido de Aranda de Duero. A. P., 60 vec., 255 habitantes, 1 parroquia. Sit. en terreno escaso de aguas; conf. con términos de Nebreira, Tordueles, Retuerta y Puentadura. Sus producciones agrícolas ascienden anualmente á 5,000 fanegas de granos y porcion de zumaque. Dista 7 $\frac{1}{2}$ leguas de la cap. Contr. 2,23a rs. 20 mrs. Derec. enag. 1,208 rs. 23 mrs.

CEBREIRO (SAN JULIAN DE), Felig. S. de España, en Galicia, prov. de Santiago, jurisd. de Cira. J. O., 60 vecinos, 256 hab., 1 parroquia. Sit. en terreno llano, á 1 legua del rio Ulla, y 1 $\frac{1}{2}$ del Tambre, lindando por N. con Cerceda, por N. E. con Quian,

por E. con Andade y Touro, por S. con Rosa ó Fuentes, y por O. con Lojo. Produce granos, legumbres, lino, pastos y ganados. Contr. 11,500 rs. Derec. enagenados 92 rs.

CEBREIRO (SAN MIGUEL DE), Felig. S. de Esp., en Galicia, prov. de Lugo, jurisd. de Peybas. J. O., 19 vec., 71 hab., 1 parr. Contribuye 149 rs.

CEBRERO, Jurisd. Ecl. de España, en Galicia, prov. de Lugo; comprende 6 feligresías, cuyos vecindarios y situación se hallarán en sus respectivos artículos: terreno montañoso, que durante 4 meses del año está cubierto de nieve en la estension de 4 leguas de largo y mas de 1 y $\frac{1}{2}$ de ancho. Lo poco que se cultiva produce algun cent. y muchas y excelentes yerbas, con que se cria bastante ganado; dedicándose allí los naturales á la fabrica de queso que llevan á vender á lo interior de Galicia y á las Castillas. Hay en toda la jurisd. 84 telares de lienzo en que se tejen sobre 500 varas, 700 de estopa, 138 de picote, y 450 de buricl.

CEBRERO (SANTA MARIA LA REAL DE), Felig. Ab. de Esp., en Galicia, provincia y obispado de Lugo, jurisdic. del Cebreiro. J. O., 93 vec., 709 hab., 1 parr. compuesta de las ald. Piedrafita, Fuentevedra, Barjamayor, Laguna de Tablas, Moeda, Fuenteferreira, Foxos, Mata, Modreiro, Buanullan y Teijoeiras. Es un priorato del orden de San Benito, á cuya custodia está la iglesia; y habiéndose aniquilado el hospital, siguen recogiéndose los peregrinos enfermos en el priorato. Situada al S. E. de Lugo, en los confines del Vierzo, cuyas montañas se hallan mas de 4 meses del año cubiertas de nieve; pero producen excelentes yerbas para ganado. Es tal la frialdad de este terr., que sucede alguna vez helarse el aceite en el mes de agosto, y nevar mucho antes de concluirse la siega. La tierra se cansa al momento de producir, y así tienen que roturar un año en un sitio, y otro en otro, ó cuando mas, de dos en dos años. Esto mismo, con corta diferencia, puede decirse de las parroquias del Hospital, Liñares, Riocereija, Vega de Forcas y Zanfoga, que todas están en los confines de la provincia de Lugo y la de Leon. Por esta villa del Cebreiro iba la via militar de los romanos, de que se conservan diferentes trozos. En el dia pasa a $\frac{1}{4}$ de legua N. del priorato el camino real para Lugo, y por

aquel lado nace el rio Conavia, que entra luego en Asturias y toma el nombre de Navia, y es muy abundante de truchas. Las aguas de toda la montaña son fríasimas; se crian en ella algunos corzos y ciervos, pero sobre todo muchos lobos, por cuya causa se apresuran á desmontar la leña gruesa, dejando unicamente las urces, de cuyas raices hacen carbon para fraguas y bastante retama.

CEBREROS, V. R. de Esp., provincia, obisp. y partido de Avila, Sexmo de Santiago. A. O., 726 vecinos, 2418 habitantes, 1 parroquia de excelente arquitectura, obra del celebre Herrera; 1 conv. extramuros de frailes franciscos, 1 ermita tambien extramuros, administracion subalt. de loterias. Sit. entre el extremo meridional y oriental de esta prov., en terreno áspero y fragoso; algunas casas buenas, pero las demas de mala fabrica; las calles rectas y empedradas, 1 buena fuente en la plaza principal. El término de esta villa se estiende 2 leguas de E. á O., y algo mas de N. á S. Confina con el Tiemblo, San Bartolomé, Hoyo de Pinares y Grauja del Quejigar. Tiene muchas viñas y arbolado; le baña por S. el rio Alberche, sobre el cual hay un puente de piedra de 4 ojos; abunda de truchas y anguilas. Clima sano y templado; sus habitantes afables y obsequiosos. Produce vino, frutas y algunos granos. Ind. 3 fabricas de curtidos, telares de lienzos; comercio de vinos, licores, aceite, granos; mol. harin.; mercado todos los sábados. Goza privilegio para examinar y dar titulos de maestros de diferentes oficios. Dista 7 leguas de la cap. y 13 de Madrid. Contr. 32,918 rs. 2 $\frac{1}{2}$ mrs. Derec. enag. 9,436 rs. 3r mrs. La estension de su término es de 1,600 fanegas, 850 de tierras cultivadas, 750 de incultas; de las cultivadas, 240 de segunda clase destinadas á frutales y hortal., 610 de tercera á cent. y garrobas; fertilid. general 5 por 1; tierras incultas cultivables 120, de segunda suerte 50, de tercera 70; tierras incultivables 630; que se siembran cada año 180; que descansan 2 y 3 años 440; empleadas en granos 370, en legumbres 14, en frutas y hortaliza 56, en nabos y patatas 6, en viñas 390, en olivares 14, en pastos naturales 180, en artificiales 2, en monte alto 50, en id. bajo 230; tierras concejiles 220; baldios 68; regadías 3; cultivadas por sus propietarios 700; por arrendadores 150; de mayorazgos

cultivadas 40; de capellanías cultivadas 50; de comunidades religiosas cultivadas 4. Es pueblo escaso de agua, y hay en su término muchas minas de plata.

CEBRONES DEL RIO (BEDURIA), V. S. de Esp., provincia de Leon, obispado de Astorga. Exenta. A. O., 106 vec., 408 hab., 1 parroquia. Situada en el camino real de la Coruña á Madrid, á 1 legua de la Bañeza y 5 de Benavente, en las margenes del rio Orvigo, sobre el cual hay un puente de piedra de 7 arcos. Produce trigo, cebada, centeno, garbanzos, legumb., lino y vino. Industria telares de lienzo. Dista 8 leg. de la capital. Contr. 4,761 rs. 4 mrs. Derechos enagenados 564 rs. 33 mrs.

CECEBRE (SAN SALVADOR DE), Ald. y Felig. R. de Esp., en Galicia, provincia y jurisdiccion de Betanzos. J. O., 128 vec., 478 hab., 1 parroquia. Sit. á la margen derecha del rio Mero, que desagua en la ria de la Coruña, lindando con las feligresías de Orto por el E., Guisamo al N. E., Pravio al N., Cela al O., y Bribes al S. Produce granos, legumbres, patatas, lino, pastos y ganados. Contribuye 2,168 reales 4 maravedises.

CECEDA (SAN MIGUEL), Parroquia de España, provincia de Asturias, concejo y arciprestazgo de Nava, arcedianato de Villaviciosa, obisp. de Oviedo; 192 vecinos, 960 habitantes, 1 iglesia matriz y 1 ermita. Situada sobre un monte de peña en figura cónica; así se representa al que camina hácia el de N. á S. Conf. por N. con el coto de Camas, y toca con la parr. de Torazo, en Cabranes; por S. con la de Nava, por E. y S. E. con las de Coya y Qües, en Piloña, y por O. con la de Nava. Se compone de los lugares de Cecedá, Faya (la), y Biesca (la). Sus vec., especialmente las mugeres, se ocupan en la fabricacion de ollas y otras vasijas hechas de barro fino del país, de color amarillento, de que hacen gran tráfico y penetran con este género hasta la montaña, donde las cambian á hierro y fratos, y así entablan un doble comercio. Cogen anualmente 300 fanegas de escanda y trigo, 500 de maiz, 150 de habas, 300 de castaña, y otros esquilmos y fruta comun en el conc. En el término de la parroquia hay 5 casas de molin. harineros, 3 de ellos con 2 ruedas que muelen todo el año. Fue patria de Fr. José Antonio Diaz, agustino calzado, catedrático de teología en Sala-

manca, ingenio singular en letras humanas, y muy docto en las eclesiásticas; publicó varias obras en tiempo de Carlos III. Contribuye 937 rs. 32 mrs.

CECEDA, Aldea de Esp., provincia de Asturias, concejo de Tineo; 8 vecinos, 39 hab., parroquia de Santa Maria Magdalena de Collada (*V. este art.*).

CECEÑAS, L. R. de Esp., provincia y partido de Santander, merindad de Trasmiera, junta de Cudeyo. Proc. P., 77 vec., 295 hab., 1 parroquia. Dista 28 leguas de Burgos. Contribuye con la junta.

CECERE, Rio de Portugal; nace en una de las lagunas de la cima de la sierra de la Estrella, y dirigiéndose al principio al E., vuelve luego por una línea diagonal casi al S., corriendo por el valle llamado Caba da Beyra, á cortar las sierras por la hoz de los pedregones. En este espacio son poco caudalosos los arroyos que recibe, porque tienen próximos sus nacimientos, y solo lo es en invierno el Maimoa, que viene de la sierra de la Garduña, y pasa al N. de la villa de Belmonte. Luego que el Cecere franquea el estrecho paso de los pedregones, se estiende por tierras mas abiertas, y recibe por su derecha el rio Alfa, que viene de la sierra de Anceaa al N. O., y pasa por las de Figueyro-dos-vinos y Arega. Como 2 leguas mas abajo le entra por la parte opuesta el rio Pera, que abunda en pesca, y pasa cerca de Pedregaon pequeno. Siguese por la misma parte, y casi paralelo al antecedente, otro rio que, como aquel, viene de la sierra de la Garduña, hácia Proenza-á-nova, con el nombre de Acerto.

CECILIA, Ald. S. de Esp., provincia de Soria, partido de Yanguñs, obisp. de Calahorra. A. P., 150 vecinos, 650 habitantes, comprendidos tambien los de las aldeas de Maya, Valdecantos y Santa Cruz, parroquia filial de Yanguñs. Sit. en los confines de las sierras de Cameros, por el O. Produce trigo, centeno, cebada, avena, semillas, patatas y verduras para el consumo del país, y algunos ganados lanares. Dista 7 leguas de la capital. Contr. con Yanguñs.

CECIBRA, V. R. de Portugal, prov. de Estremadura, com. de Setubal; 2 parr. y una matriz que tiene 3 naves, 1,042 fuegos, 4,255 hab., iglesia de la misericordia, 1 ermita, J. de fora, 3 vereadores y otros oficiales. Para lo militar hay 1 gobernador que vive dentro del castillo que defiende el

puerto, como va dicho en la descripción de la costa. Sit. á $1\frac{1}{2}$ legua S. O. de Vilanova de Nogueyra, y 3 O. de la de Setubal, en la falda de la sierra de la Arrabida, y en el fondo de un barranco por el cual corren algunas aguas, particularmente en el invierno, sobre una playa descubierta al S. Su término, que tiene 3 leguas de largo y otras tantas de ancho, produce vino, aceite, frutas, ganado, caza y colmenas, y abundancia de trigo, particularmente en el cabo de Espichel. Tiene muchos pinares y varias quintas, entre las cuales sobresale una por su gran casa con espaciosa entrada y dilatado término, jardines y frutales, muchos marañes y limoneros, y multitud de fuentes y estanques; y en el palacio una colección de pinturas y bustos traídos de Roma. Hállase igualmente en dicho término un famoso santuario muy concurrido de los que van en romería, que con dos alas de edificio, y la iglesia en el fondo, forman una estensa plaza cuadrada, y en ella un teatro de óperas, á donde concurrían los reyes cuando iban á visitar este templo.

CECLAVIN (CELLIUM), V. Ord. de Esp., provincia de Estremadura, partido de Alcántara, perteneciente á la de este nombre, obisp. de Coria. A. M. de segunda clase, administracion subalterna de rentas y de loterías, 1,421 vec., 5,038 habitantes, y parroquia, 2 conventos de frailes, 9 erm. El nombre de esta villa es de orig. arábigo. Sit. en un valle rodeado de pequeñas alturas, que por estar muy inmediatas no le dejan ver hasta que se está encima. Las dos mas elevadas son la del S., llamada Navajera, y la del E., la Tomillosa. Sus calles son anchas y bien empedradas; corre junto á él el arroyo de la Rivera, sobre el cual tiene un puente; á $\frac{1}{4}$ legua al O. está el Alagon, en que tienen 5 molinos, y á $\frac{1}{2}$ S. el Tajo. Produce vias y algunos granos. Conf. al E. con Acebuche, 2 leguas, y con Torrejoncillo 5 leg. al N., con Cachorrilla, Pesquera y Portaje, á 2 leguas al O.; de la otra parte del Alagon con la Zarza, 2 leg., y con Alcántara 3; al S. y á la otra parte del Tajo con Villa del Rey y la Mata. Dist. 20 leguas de la capital, 6 de la cabeza de partido, 10 de Cáceres y 50 de Madrid; y desde la Mata á este pueblo hay 3 hor. y $\frac{1}{2}$ de camino militar, en cuyo intermedio se pasa el Tajo y el arroyo de las Correderas. Contribuye 45,137 rs. 26 mrs.

CECOS (SANTA MARIA DE), Parroquia de Esp., prov. de Asturias, conc. de Ivias, obispado de Oviedo; 186 vecinos, 793 hab., 1 parr. Consta de los lugares de Agneyro, Cargueyro, Pasadoyro, Bellan, Carragoso, Beyro, Tolgneyras, Santa Comba, Sierra (la), Bustelo, San Estevan, Cestanales, Cebollin, Villamayor, Aumonte, Alguardo, San Clemente y Busante, cuyos vecindarios se verán en sus artículos. Contribuye 800 rs. 1 maravedí.

CEDEMOÑO, L. de Esp., provincia de Asturias, concejo de Illano. (V. el art. de la parroquia de este nombre).

CEDEYRA, Jurisd. de Esp., en Galicia, provincia de Betanzos; comprende 15 feligresías, inclusa la villa de su nomb., cuyos vecindarios podrán verse en sus respectivos artículos. Está situada en las inmediaciones de la ria de su nombre, formada por 3 riachuelos, á 3 leguas y $\frac{1}{2}$ del cabo Ortegal ó *Promontorium Trileucum*. La pesca que se hace en ella en el día no es de gran consideracion; pero atendiendo á que Cedeyra es corrupcion de *Cetacea*, se infiere y aseguran memorias antig. que en otro tiempo era considerable la de estos pescados. Los naturales de estos pueblos suelen dedicarse al transporte de leña á la Coruña en lanchas, y la industria terrestre se reduce á la manufactura de lienzos del pais y buriel, que llevan á vender á las ferias circunvecinas. Hay en toda esta jurisdiccion bastantes terrenos baldíos, bien que la mayor parte de inferior calidad, y solo producen trigo ó cent. cada 10 ó 12 años; los hay asimismo á propósito para frutales, pero casi ninguno se encuentra. La falta de brazos que ocasiona la salida de la juventud al trabajo de los arsenales del Ferrol y á la navegacion, causa notable decadencia en la agricultura de este pais.

CEDEYRA (SAN ADRIAN DE), V. S. de Esp., en Galicia, prov. de Betanzos, jurisdiccion de su nombre, obisp. de Mondoñedo. J. O., 160 vec., 798 hab., 1 parroquia de quien es aneja la de Santa Eulalia de Cerbo. Sit. á 5 leguas N. del Ferrol, con ria y puerto de mucho abrigo y seguridad para toda clase de embarcaciones, sirviendo principalmente para todas las que, acasadas de los temporales que son constantes en toda la costa de Cantabria, trafican desde Vizcaya á Galicia, y conducen maderas, hierro, cal y otros efectos para el

arsenal del Ferrol, como tambien para las que comercian con la costa de Portugal. Está bien defendido por una batería de 15 cañones, con sus parapetos de pizarra y barro, entre los cabos de Prioiro y Ortegal. (*Véase la descripción general de Galicia*). Produce maiz, cebada, trigo, cent., habichuelas, patatas, lino, algunas legumbres, y pocos árboles frutales. Ind. preparar el abadejo, que suple muy bien en la falta del bacalao, y preparar sardina salada para lo interior del país. Contr. 2,575 rs. 18 mrs. Derechos enagenados 644 rs.

CEDEYRA (SAN ANDRÉS DE), V. S. de Esp., en Galicia, prov. y obispado de Tuy. J. O., 226 vecinos, 1,212 hab., 1 parroquia. Contr. 6,687 rs. 18 mrs.

CEDILLO, V. S. de España, provincia, arz. y partido de Toledo. A. O., 267 vec., 1,022 hab., 1 parr., 1 erm. en las afueras, 1 pósito. Situación elevada y llana, con hermoso cielo; terr. fuerte. Produce trigo, cebada, algunas semillas, mucho aceite y vino. Sus habitantes se dedican á la agricultura, y algunos á la arriería. Pasa por medio del pueblo el camino de Toledo á las vistas del Viso y Batres, y está cerca de las poblaciones de Palomeque y Villanueva. Dist. 5½ leguas de la cap. y 6½ S. S. O. de Madrid. Contribuye 21,106 rs. 19 mrs. Derechos enagenados 7,608 rs. 25 mrs.

CEDILLO, L. Ord. de Esp., provincia de Estremadura, partido de Alcántara, obispado de Badajoz; pertenece á la orden de Alcántara. A. P., 100 vecinos, 473 hab., 2 parroquia. Dist. 15 leguas de la capital y 10 de la cabeza de partido.

CEDILLO DE LA TORRE, V. S. de Esp., prov. de Burgos, partido de Aranda de Duero, jurisdic. de Maderuelo. A. O., 70 vecinos, 266 hab., 1 parroquia, 1 pósito. Sit. en terreno áspero y montuoso, al pie de la elevada sierra de la Fonfria, en el real de Manzanares. Produce granos, pastos y ganados. Dist. 20 leguas de la capital y 10 N. de Madrid. Contr. 4,405 rs. 30 mrs. Derechos enagenados 626 rs. 25 mrs.

CEDÓ, L. R. de España, prov. de Cataluña, corregimiento de Cervera, obispado de Seo de Urgel. A. O., 50 vec., 150 hab., 1 parroquia, 1 pósito. Sit. en una llanura, a orillas del río Cio. Produce trigo, vino, aceite y legumbres. Dist. 22 horas de Barcelona y 1 ½ de Cervera. Contr. 5,134 rs. 22 maravedises.

CEDOFEITA (SANTA MARIA MAGDALENA DE), Feligr. y Cot. red. S. de España, en Galicia, prov. y obisp. de Mondoñedo, jurisdicción de su nombre. J. O., 115 vec., 560 habitantes, incluso el resto de la parr. de Villanueva; 1 parroquia. Situada cerca del río Eo que separa á esta provincia del principado de Asturias, lindando con las parr. de Villaoende, Cabarcos y Cogela. Produce granos, vino, lino y alguna fruta. Contribuye 1,719 rs. 27 mrs.

CEDRILLAS, L. R. de Esp., provincia de Aragón, partido y obispado de Teruel. A. P., 147 vec., 566 hab., 1 parr., 1 pósito, 1 castillo antiguo. Sit. cerca de un arroyo, en clima frio. Produce 10,000 fan. de trigo y centeno, 1,800 de cebada y avena, 5,000 cabezas de ganado lanar, 2,000 corderos de cria y 800 arrobas de lana; algo de vacuno, cabrio y yeguar, y buenos pinares. Dist. 5 leg. de Teruel. Contr. 13,647 rs. 24 mrs.

CEDRON, Ald. Ab. de Esp., en Galicia, prov. de Lugo, jurisdicción de Samos. Es una de las que componen la parroquia de Piñeyra (*Véase*).

CEDRON, Ald. de España, en Galicia, prov. y obispado de Lugo, jurisdicción de Valverde. Es una de las que componen la parr. de San Pedro de Valverde (*Véase*).

CEDRON, Ald. S. de Esp., en Galicia, prov. y obispado de Lugo, jurisdicción de Cedron. Es una de las que componen la parroquia de Santiago de Cedron (*Véase*).

CEDRON (SANTIAGO DE), Feligr. S. de España, en Galicia, provincia y obisp. de Lugo, cabeza de la jurisdicción de su nombre. J. O., 148 vec., 638 habitantes, una parr. que se compone de las aldeas Castrodolo, Pineiroa, Montelora, Sobreriva, Saa, Cortella, Seara, Carris, Busto, Rebordelo, Casa de la Iglesia, Suaje, Cedron, Jusaos y Canzela. Hay en esta jurisdicción 6 telares que tejen anualmente sobre 300 varas de lienzo, 140 de estopa y 100 de buñiel. Contr. 3,512 rs. 5 mrs.

CEE (SANTA MARIA DE), V. Ecl. de Esp., en Galicia, provincia y arz. de Santiago, jurisdic. de su nombre. J. O., 303 vecinos, 1,150 hab., 1 parroquia con 6 anejos, de las cuales solo 3 pertenecen a la jurisdicción civil, 1 hospital de peregrinos. Sit. a la falda occid. del monte Armada, á la or. del mar, 1 legua E. del cabo de Finisterre, 10 O. de Santiago, 3 N. de Muros, 6 N. O. de Noya, y separada de la villa de Coreubion

por la ría. Su puerto tiene un fondeadero capaz de bajeles de guerra, y está defendido por dos castillos. Tiene buena plaza y calles regulares; pero fueron incendiadas muchas casas durante la guerra de la independencia. Su clima es templado, alegre y sano; es pueblo muy antiguo, como lo demuestra estar designado en las antiguas cartas de la ría, el cabo de Cee que está en la punta occidental de su entrada. Sirve de tránsito para todos los puertos de la costa desde Noya á la Coruña. Su campaña produce trigo, centeno, maiz, lino, habichuelas, patatas, maderas de pino, y muchas legumbres y frutas. Abunda de aguas dulces, caza, pastos y ganado lan., vacuno y de cerda. El puerto surte de toda clase de pescados y mariscos. Ind. salazon de pesca y navegacion de cabotage por toda la costa hasta el mediter. Contr. 10,359 rs.

CEFONTES, Barrio de España, prov. de Asturias, concejo de Gijón, de la parroquia de Cabuenes (*V. este artículo*).

CEGA. Río de España que nace en la provincia de Segobia, cerca del pueblo y puerto de Navafria, en el part. de Pedraza, cuya direccion general es de N. á S. hasta el pueblo de Pajares, en cuyo término recibe por su orilla izquierda el riachuelo que baja de Salceda de Collado y pasa por Requijada y Aragnete, y por la derecha el Secedillo, que nace á las inmediaciones de Macabuena y baña el término de Pedraza, y últimamente el Orejanillo, al cual se reúnen varios arroyuelos que bajan de la sierra, atravesando los campos de Mata, Matilla y Valleruela de Pedraza. Desde Pajares toma la direccion N. O., la cual sigue con alguna pequeña variacion hasta su confluencia con el Duero, al E. de Puente-Duero. En este último intermedio atraviesa el Ochavo de Cantalejo por el término de Frades y el molino y puente de Mesa; luego sirve de limite entre el Sexmo de Ontalvilla y el de Navalmanzano pasando por entre pinares; sigue despues al S. de Cuellar donde recibe el riachuelo Cerquilla; continua por entre Cogeces y Mojoces, luego despues entra en la provincia de Valladolid, pasando á la inmediacion de Mojos, el Cardiel, Boecillo y Viana. Al S. E. de Cogeces recibe por su orilla izquierda el rio Piron (*Véase*).

CEGAMA, V. S. de España, provincia de Guipúzcoa, obisp. de Pamplona y de

su arciprestazgo mayor. A. O., 350 vec., 1,700 hab., 1 parroquia, 6 erm., 1 hospital, 2 posadas, una escuela de primeras letras. Sit. en la falda septentrional del Pirineo, que corriendo de E. á O. desde la prov. de Navarra hasta tocar en el señorío de Vizcaya, divide á Guipúzcoa de Alava. El cuerpo principal de la villa que consiste en la parroquia y como unas 40 casas, está situada en parage llano al N. y fin del respecho ó cuesta que por espacio de $\frac{1}{2}$ legua baja desde el sitio llamado Iturbeguieta, donde tiene su origen el rio Oría; el resto de casas y caserios en terreno montuoso y desigual á distancia de 2 leguas del nuevo camino general de coches y postas á Francia, contadas hasta el barrio de Yarza, jurisdiccion de la villa de Beasain, á 8 leguas de la ciudad de Vitoria, tirando por el antiguo camino y puerto de San Adrian, y á San Sebastian y 10 á la de Pamplona. Gosa de temperatura bastante sana, pues la benigna influencia de sus aires purifica la atmósfera, las mas veces impedida y cargada á causa de las elevadas montañas que por todas partes la rodean, entre las cuales son muy señaladas las de San Adrian ó Peñahoradada, y la de Aizcorri ó Bermeja; confina por N. con las villas de Segura y Cerain, por E. con el lugar de Alzanza y valle de Burunda de la provincia de Navarra, por el S. con la de Alava y por O. con término de las villas de Legazpia, Oriate y montaña de Aranzazu, extendiendo su jurisdiccion cerca de 2 leguas de N. á S. y casi lo mismo de E. á O. Tiene su casa de ayuntamiento, plaza pública y 2 fuentes de agua dulce llamadas Ibarreta y Ormapea; al pie de las montañas otras muchas de ricas y saludables aguas, entre las cuales es muy notable por su extraordinaria abundancia la que nace en el mencionado sitio de Iturbeguieta; en la montaña ó pena de Aizcorri las hay sulfúreas ó saladas, y en los de Alzanza, en que tiene la villa comunidad con otros pueb. de Alava y Navarra, fuentes minerales, y en su jurisdiccion privativa 4 ferrierias que llaman Alciber, Aitamarren, Olaberria, Aurtentolea y once molinos. Tiene su asiento en las juntas generales de provincia, y ocupa en ellas el 20 á la derecha del corregidor. Una gran parte de su vecindario se ocupa en la agricultura, y venciendo con industria y paciencia las grandes dificultades que á cada

paso ofrece un terr. costanero y pendiente, cogen algo de trigo, bastante maiz, cosecha que apenas llega para surtir al pueblo la mitad del año, nabo, alhova y lino, mucha castaña, nuez y cereza, poca manzana y bastante hort. de buena calidad y gusto. Los vecinos se ocupan especialmente en el verano, unos en cortar leña y hacer carbon, y otros en conducirlo á las ferrerías. Hay ademas algunos pocos oficiales ocupados en tejer marragas y hacer costales y mantas de lana comun del pais, para servicio de las mismas ferrerías. La poblacion consiste en unas 50 casas colocadas en el centro de la villa, y como 160 caserios divididos en barrios que llaman de arriba, de abajo, Echeverría, Olanan, Dirintia, todos dispuestos por las cuestas y faldas de los montes. El rio Oria pasando por el pueb., le provee de truchas, anguilas y peces; hay mucho ganado vacuno y lanar, que se cria y alimenta en los excelentes pastos de las montañas de San Adrian y Aizcorri y en los montes comunes de Alzamia, Olza y Urbia; en todos ellos es grande la multitud y variedad de arboles, robles hayas, alisos, abedules, álamos blancos, albortos y espinos, ni falta en ellos caza de aves y animales, perdices y liebres en abundancia, tordos, malvises y arrendajos, corzos, javalies, lobos y tal cual tigre.

CEGINAS, Despoblado S. de España, provincia de Valladolid, partido de Benavente. A. P.

CEGOÑAL, L. S. de España, provincia y part. de Leon, concejo de Valderrueda. A. O., 39 vec., 161 hab., 1 parroquia. Sit. á la márgen izquierda del rio Cea, en terreno montañoso. Confina con el soto de Valderrueda, Villacorta, Valcuende, Carrizal y Taranilla. Produce granos, legumbres, pastos y ganados. Dista 10½ leguas de la capital. Contribuye 778 reales 12 maravedises.

CEGOÑEIRA, Ald. S. de España, en Galicia, provincia de Lugo, jurisdiccion de Damil y Felmail, obispado de Mondoñedo. Es una de las que componen la parroquia de Damil (*Véase*).

CEGUILLA, Barrio S. de Esp., prov. de Segovia, partido de Pedraza (*V. Aldoa-langua*) á quien pertenece y con quien confina por S., por E. con Dehesa de Pedraza, por N. con el monte de la Requiada, y por O. con Valde San Pedro.

CEHEJIN (*SEGISA*), V. Ord. de Esp., prov. de Murcia, part. de Cieza, vic. de Carabaca. A. M. de primera clase, 1,935 vec., 10,000 hab., 1 parroquia, 1 convento de frailes, 1 hospital, 3 ermitas, 1 casa encomienda del señor duque de Luca, infante de España, 1 castillo antiguo, administracion subalterna de rentas. Situada en terreno escabroso y elevado, con calles de muy mal piso, exceptuando la mayor, que es la única que puede pasearse con alguna comodidad. La cercan dos riachuelos que son Quipar y Argoi. Enfrente del castillo hay una montaña donde abunda la piedra imán. Sus productos consisten en granos, vino, aceitita, frutas, lino y cáñamo, cuyo valor asciende anualmente á 338,600 reales. Ind. alpagatas, y dos fabricas de papel de estraza, 8 de aguardiente. Hay canteras de preciosos mármoles. Es patria de Andrés de Atienza, escritor teológico. Dista 13 leguas de la capital, 55 de Madrid, 34 de Granada y 3 de camino militar de Moratalla. Contr. 90,516 rs. 12 mrs.

CEIDE, L. S. de España, provincia y partido de Leon, concejo de Villamor y Riello, obisp. de Oviedo, vicaria de San Millan. A. O., 5 vecinos, 22 habitantes, 1 parroquia. El nombre de este lugar es de origen arábigo. Sit. entre dos arroyuelos, que aunque escasos de agua hacen que su terreno produzca yerba, centeno y ganado; confina con término de Sucil, los Hornos y el concejo de Luna de Abajo. Dista 6½ leguas de la capital. Contr. con el concejo.

CEIDE, Ald. S. de España, en Galicia, provincia y obispado de Lugo, jurisdiccion de Torredez. Es una de las que componen la parroquia de Outeiro (*Véase*).

CEIDE, Ald. Ab. de Esp., en Galicia, provincia, obispado y jurisdiccion de Lugo. Es una de las que componen la parroquia de Polle (*Véase*).

CEIDES, Ald. S. de España, en Galicia, provincia y obispado de Lugo, jurisdiccion de Chantada, y una de las que componen la parroquia de Santiago de Losada (*Véase*).

CEJANCAS, L. R. de España, prov. de Palencia, partido de Reynosa, arzobispado de Burgos. R. P., 18 vecinos, 83 habitantes. Sit. en el valle de Valderredible; confina por N. con Rupanero, por E. con el rio Carrales, por S. con Poblacion de arriba y por O. con el arroyo Higado. Sus productos son los indicados en el artículo Reynosa.

Distra 5 leg. de la cabeza de partido. Contr. con el valle de Valderredible (*Véase*).

CEJO (SAN ADRIAN), Feligresía Ab: de España, en Galicia, provincia y obispado de Orense, jurisdicción de Celanova. J. O., 80 vecinos, 330 habitantes, 1 parroquia. Sit. entre el valle de Celanova y el de Ramisuañes (*V. Milmanda*). Produce mucho maíz y algo de centeno, patatas y yerba. Contr. 1.476 rs.

CEJO (SANTA MARIA), Felig. Abad. de España, en Galicia, provincia y obispado de Orense, jurisdicción de Celanova. J. O., 50 vecinos, 242 habitantes, 1 parroquia. Sit. en el valle de Celanova, en terreno fértil (*V. Milmanda*). Produce mucho maíz y algo de centeno, patatas y yerbas. Contribuye 755 rs.

CELA, L. E. de España, provincia de Leon, partido de Ponferrada, merindad de la Somoza, abadía de Villafranca. A. O., 32 vecinos, 93 habitantes, 1 parroquia. Sit. al S. de un pequeño valle, y tiene al O. una montaña bastante árida. Produce ganado vacuno y lanar, centeno, patatas y nabos. Ind. algunos telares de lino y tragnería. Baña sus términos de O. á E. el río Valcarce, y de N. á S. el río Burbia. Conf. con San Cosme y San Damian de Noctisó, Parada Seca y Trabadelos. Distra 6 leguas de la cabeza de partido. Contribuye con la merindad.

CELA; Ald. de España, provincia de Asturias, concejo de Pesoz (*Véase este artículo*), 9 vecinos, 39 habitantes.

CELA, Aldea S. de España, en Galicia, provincia y obispado de Lugo jurisdicción de Parga San Brejome, y una de las que componen la parroquia de Seijon (*Véase*).

CELA, Ald. Ecl. y S. de España, en Galicia, provincia y obispado de Lugo, jurisdicción de Chouzan. Es una de las que componen la parroquia de San Esteban de Chouzan (*Véase*).

CELA, Aldea S. de España, en Galicia, provincia de Lugo, jurisdicción de Cervantes. Es una de las que componen la parr. de Santiago de Cervantes (*Véase*).

CELA, Aldea S. de España, en Galicia, provincia de Lugo, jurisdicción de Torés. Es una de las que componen la parroquia de Angueira (*Véase*).

CELA (SAN JUAN DE), Felig. S. de Esp., en Galicia, provincia y obispado de Lugo, jurisdicción de Puebla de San Julian. J. O.,

58 vecinos, 222 habitantes, 1 parroquia que comprende las aldeas Rañoa, Pacios y Puente de Neira (*V. Corceda San Pedro de, y el artículo Puebla de San Julian, donde se hallará su situación y productos*). Contribuye 668 rs. 14 mrs. Derec. enag. 38 rs. 12 mrs.

CELA (SAN JULIAN DE), Ald. Ecl. de España, en Galicia, provincia de la Coruña, jurisdicción de Cambre. J. O., 34 vecinos, 164 habitantes, 1 parroquia. Sit. sobre la margen derecha del río Mero, en un valle delicioso; confina con Cecebral E., Pravio al N. E., y Cambre al O. Tiene un puente de madera sobre el río, por el cual se comunica con el valle de Sigras, y unos molinos harineros de excelente fabrica. Los labradores de este pueblo tienen 18 yuntas, 7 carros y 2 caballerías de carga. Distra 2 leguas S. E. de la cap. Contr. 4,132 rs.

CELA (SAN PEDRO DE), Felig. S. de España, en Galicia, provincia y obispado de Tuy, jurisd. de Arbo. J. O., 221 vecinos, 870 habitantes, 1 parr. Para su situación y productos (*V. Croceto*). Contribuye 5,656 reales 11 maravedises.

CELA (SANTA MARIA DE); Felig. S: de España, en Galicia, prov. y obispado de Lugo, cabeza de la jurisdicción de su nombre. J. O., 40 vecinos, 257 hab., 1 parr. que se compone de las aldeas de Travanca y Arravaldo. Sit. sobre la margen izquierda del Miño, enfrente de la confluencia del Tamega. Confina por N. y O. con el río. Contribuye 506 rs. 23 mrs.

CELA (SANTA MARIA DE), Felig. Ecl. de España, en Galicia, provincia y arzobisp. de Santiago, jurisdicción de Cangas. J. O., 326 vecinos, 1,523 habitantes, 1 parroquia. Sit. en la península y arciprestazgo de Morrazo, sobre la ria de Pontevedra, con un puertecito á legua y $\frac{1}{2}$ del de Marín; su vecindario se ocupa en la pesca, y la que hace de sardina se regula en 8,000 millares y 100 quintales de abadejo (*V. el artículo Morrazo y el de Cangas*). Confina por N. con Ardan, por E. con Hermelo, por S. con Moaña, por S. O. con Buen, y por O. con la espresada ria. Contr. 8,000 rs.

CELA (SANTA MARIA DE LA), Felig. S. de Esp., en Galicia, provincia y obispado de Orense, jurisd. de Araujo. J. O., 21 vec., 79 hab., 1 parroquia aneja del monasterio de Santa María de Junias, en Portugal, y este lo es de Santa María de Osíra, en

Galicia. Sit. á la márgen del río Salas, en la falda de un monte; terreno sembrado de peñascos, y cercado de empinados montes compuestos de promontorios de grandes piedras, dominándole como á tiro de bala un gran monte de piedras que llaman el Castillo y Penaroxada. Confina por E. con Prado, por S. con San Payo, y por O. con San Martín de Araujo. Produce centeno, maíz, patatas, lino, nabos, castañas, algunas habas que siembran entre los maíces, y vino; pero de todo poco, y á fuerza de brazos. Las vides las plantan al pie de los peñascos, dirigiendo sus ramas sobre él. Contribuye 184 rs.

CELA (SANTA MARINA DE), Felig. S. de Esp., en Galicia, prov. y obisp. de Tuy, jurisdicción de Porriño. J. O., 130 vecinos, 435 habitantes, 1 parr. Sit. en la carretera que conduce desde Tuy á Vigo, lindando con las parroquias de Pereiras, Torneiros, Chenlo y Chain. Sus productos son de la misma clase que los de Chenlo (Véase). Contribuye 8,008 rs. 26 mrs.

CELA DE RUÑEZ, L. S. de España, prov. y arzobispado de Valencia, partido de Alcoy. A. O., 79 vec., 338 habitantes, 1 parroquia que tiene por aneja á Turballos. Situado al S. del condado de Concentayna, entre las dos sierras de Mariola y Puerto de Albayda. Produce vino, aceite, maíz y seda. Industria telares de liezo ordinario. Contribuye 4,668 rs.

CELADA, Parroquia de Esp., provincia de Asturias, concejo de Villaviciosa, obisp. de Oviedo. Su terreno es muy alto y montuoso, y se halla en los confines del S. con 4 lugares. Dist. 1 legua de la cabeza de partido.

CELADA, L. S. de Esp., prov., obisp. y partido de Leon, jurisd. de Cea. A. P., 13 vecinos, 75 habitantes, 1 parr., 1 pósito. Sit. al pie de una gran cordillera, en cuya cima hay un santuario de San Miguel, á $\frac{1}{2}$ legua de distancia N. E. de San Martín, donde tienen algunas posesiones los monjes benedict. de Sahagun. Produce trigo, cebada y legumbres, y 500 cabezas de ganado lanar. Riega su término el río Valderadué. Dist. 9 leguas de la capital, 1 S. E. de Cea, y legua y $\frac{1}{2}$ N. E. de Sahagun. Contr. 637 rs. 25 mrs. Derec. enagenados 66 rs. 25 mrs.

CELADA, L. S. de Esp., prov. y part. de Leon, jurisdicción de Astorga. A. P., 33

vecinos, 147 habitantes, 1 parroquia. Sit. á 7 leg. de Leon y $\frac{1}{2}$ de Astorga, en la márg. derecha del río Tuerto, lindando con términos de Nistal de Astorga, Cuevas, Pedralba y Piedralbina. Produce granos, legumbres, pastos, lino, cáñamo y ganados. Contr. 4,497 rs. 24 mrs. Derec. enagenados 648 rs. 24 mrs.

CELADA, Granj. S. de Esp., provincia de la Mancha, partido de Alcaráz, término de la villa de Riopar (Véase).

CELADA, Desp. S. de Esp., provincia y part. de Guadalajara, arz. de Toledo. Es anejo de Chiloeches (V. este art.).

CELADA DE MARLANTES, L. R. de Esp., prov. de Palencia, part. de Reynosa, arzobispado de Burgos. Reg. P., 29 vecinos, 140 habitantes, 1 parroquia. Situado en la Hermandad de Enmedio; conf. por N. con Quintanilla de Sola-Loma, por N. E. con Valdearroyo, por E. con el río Ebro, por S. con la Pondia y Fombellida, y por O. con Sopena. Sus productos estan indicados en el artículo Reynosa. Dist. 1 legua de la cabeza de partido. Contr. 541 rs. 7 mrs.

CELADA DE ROBLECEDO, L. S. de Esp., prov. y obisp. de Palencia, partido de Carrion. Reg. P., 75 vec., 313 habitantes, 1 parroquia, 1 pósito. Sit. en terreno bastante alto, y con término dilatado; á su derecha estan las sierras de Salcedillo y Redondo, con la de Brañosera. Produce trigo, centeno, cebada y lino, aunque en corta cantidad de la primera especie; mucha yerba y ganados. Ind. transportar sal, trigo y vino; construcción de piedras para molinos, y pastoreo. Dist. 9 leguas de la cabeza de partido. Contribuye con la jurisdicción de Cervera.

CELADA DEL CAMINO, V. S. de Esp., provincia y arzobispado de Burgos, partido de Candemuño. A. O., 94 vecinos, 419 habitantes, 1 parroquia. Situada en la carretera que conduce desde Valladolid á Burgos; conf. con Estepar, y á 1 legua del río Arlanza. Dist. 4 leguas de la capital, y desde Villodrigo hay 6 horas de marcha militar, en cuyo intermedio se encuentra Villazoque y Villanueva de las Carretas. Desde Castrojeriz hay 6 horas pasando por Villaquiran de la Puebla y Villardemiro. Contr. 2,902 rs. 18 mrs. Derec. enagenados 261 rs.

CELADA DE LA TORRE, L. R. de Esp., prov., alfoz, jurisd. y arzobispado

de Burgos. A. P., 30 vec., 149 habitantes, 1 parroquia, casa de postas con 6 caballos. Situado en el páramo que separa la vega de Burgos del valle de Rio Hubierna, á la falda de una colina. Produce trigo álaga, cebada, avena, yerros y legumbres, regándose su cosecha anual en 5,800 fanegas. Confina por S. con Villayerno, por E. con Urones, por N. con Riocerezo, y por O. con Rioseras, todos en el radio de $\frac{1}{2}$ leg. Dista 2 leguas de la cap. Contr. 1,015 rs. 18 mrs.

CELADA DE LOS CALDERONES, L. R. de Esp., prov. de Palencia, partido de Reynosa, arz. de Burgos. Reg. P., 21 vec., 100 habitantes, 1 parroquia. Situado en la hermandad de Campo de Suso, á la márg. izquierda del rio Ijarilla, sobre el cual tiene un buen puente. Conf. por N. con Abiada, por E. con Paracuellos, por S. con Poblacion de Suso, y por O. con Entrambas aguas. Sus productos son los indicados en el artículo Reynosa, de donde dista $1\frac{1}{2}$ leg. Contribuye 1,054 rs. 8 mrs.

CELADAS, L. R. de Esp., provincia de Aragon, partido y obisp. de Teruel. A. P., 260 vec., 1,172 hab., 1 parroquia, 1 pósito. Sit. á 2 horas N. E. de Candete, en una lomita resguardada por otras. Produce 6,000 fanegas de trigo, 16,000 de centeno, 3,400 de cebada, 5,000 cabezas de ganado lanar, 2,000 corderos, y 700 arrob. de lana. Ind. algun telar de lana y cañamo para el consumo de sus habitantes; las mugeres hacen medias de lana, que se extraen para Valencia, Murcia y otras partes. Es patria de don Roque Sierra Huerta y Villalta, canónigo y prior de Zaragoza, autor de una obra muy docta *sobre la catedralidad de aquella iglesia*. Dista 3 leguas de Teruel. Contribuye 16,780 rs. 4 mrs.

CELADAS (LAS), L. R. de Esp., prov. y arzobispado de Burgos, partido de Castrojeriz, jurisd. de Haza de Siero. Reg. P., 53 vec., 217 hab., 2 parroquias. Consta de dos barrios que hacen solo un concejo. Sit. en un hondo valle con hermosos olmos, fresnos y otros árboles. Todos los vecinos son labradores, con alguna ganadería y corta indust.; abunda en garbanzos y lino. Este pueblo es uno de los del valle llamado de Santibañez, pero escondido en un angulo retirado de él. No goza mas aguas que las que nacen en su vallecito, y descienden al Urbél juntas con las de Rós. Uno de sus barrios, llamado de la Asuncion, disfruta

el corto término de un pequeño despoblado que llaman San Mamés, cuya ermita, que fue parroquia, se conserva situada en la falda y otero de la cuesta que dió asiento á la antigua Bravo, en cuya parte boreal se divisan todavia algunos leves vestigios de la via militar romana que pasaba por aquel sitio. Conf. por N. con los Tremellos, por E. con Rós, por S. con Miñón y la Nuez de Rio Urbél, y por O. con San Pedro Samuel y las Avellanosas del Páramo, todos en el radio de $\frac{1}{2}$ legua, menos el último, que está á una. Su cosecha de granos puede regularse en 3,600 fanegas. Dista $3\frac{1}{2}$ leg. N. de la capital y 1 O. de Santibañez de Zaragoza. Contr. 818 rs. 13 mrs.

CELADILLA, L. S. de Esp., provincia de Leon. Exento. A. O., 43 vec., 154 hab., 1 parroquia, 1 pósito. Sit. al pie de la cuesta de Santiago del Cuesto; conf. con términos de Belilla de la Reyna, Sardonado y Villadandos. Produce granos, legumb., pastos y ganados. Dista $3\frac{1}{2}$ leguas de la capital. Contr. 890 rs. Derec. enag. 277 rs. 25 mrs.

CELADILLA DE CERVERA, L. S. de Esp., prov. y part. de Leon. A. O., 28 vec., 131 habitantes. Sit. cerca del rio Torío, en el valle de Cervera. Conf. con el pueblo de este nombre y con el de Vega-Cervera. Produce granos, legumbres, vino, pastos y ganados. Contr. 477 rs. 26 mrs. Derechos enagenados 175 rs. 23 mrs.

CELADILLA DE SOTOBRIN', L. S. de Esp., prov. y arz. de Burgos, jurisdic. de Rio Hubierna. A. P., 58 vecinos, 229 hab., 1 parroquia, 1 ermita. Situado en la parte occid. del valle de Hubierna, sobre una colina chata, con un arroyuelo. Es uno de los pueb. mas frios del valle. Produce trigo álaga, cebada, avena, yerros y legumbres, pero escasea de lena. Ind. cria y comerc. de caball. duros para el trabajo. (*V. Hubierna*). Dista $2\frac{1}{2}$ leguas N. de la capital. Contr. 599 rs. 9 mrs.

CELADILLA DEL RIO, L. S. de Esp., provincia de Palencia, partido de Carrion, obispado de Leon. A. O., 28 vecinos, 109 habitantes, 1 parroquia, 1 pósito. Sit. en alto, y á orilla del rio Carrion; clima desigual y abundante de Aguas. Produce buenos pastos, poco trigo, mucho centeno, bueno aunque poco lino, y pocas y medianas legumbres; bastante ganado lanar y algo de vacuña y caballar; confina por N. con Pino del Rio, por E. con Tabanera,

por S. con Carbonera y Valcabedillo, y por O. con Poza de la Vega. Contr. 1,075 reales 29 mrs.

CELAGUANTES, Felig. S. de España, en Galicia, provincia y obispado de Orense, jurisdicción de Peroja. J. O., 35 vecinos, 170 hab., 1 parr. compuesta de las aldeas de Lama, Poin de Abajo, Lamiña, Moínos, Enfesta, Paisira, Airoa, Fontao, Padreño, Fontelas, Frojan, Quiutela y Santa Baya. Sit. en la confluencia del río Sil con el Miño, en terreno quebrado. Es límite por E. con la parroq. de Beacan; por S. con el río Miño, por S. E. con la parroquia de Santiago de Carracedo, y por N. con la de Santa María de Temes. Produce vino flojo, maíz, castaña, cebada, centeno y lino. Contr. 640 rs.

CELAMIN, Ald. S. y Ecl. de España, en Galicia, provincia y obispado de Lugo, jurisdicción de Deza, y una de las que componen la parr. de Santiago de Cataoés (V.).

CELANOVA (SAN BERNARDO DE), V. Ab. de Esp., en Galicia, prov. y obispado de Orense, cabeza de la jurisdicción de su nombre. J. O. para toda ella, 350 vecinos, 1,500 hab., 1 parr., 2 ermitas, 1 monast. de benedictinos, en cuya iglesia existen los cuerpos de San Rosendo y San Torcuato; 1 hospital. Esta villa no tiene mas que dos calles, una veredera, y otra lateral que va á Orense. Su situación es agradable y muy abundante de aguas. Está en el valle de Celanova, y su térm. produce maíz, cent., trigo, castañas, lino, algun vino de mala calidad, muchas frutas y legumbres. Ind. zapatería y blanqueo de madejas de lino, en que se ocupan las mugeres. Dista 3 leg. de Orense, 2 y $\frac{1}{2}$ de la raya de Portugal, 2 y $\frac{1}{2}$ de Allariz, 3 de la de Ginzo, $\frac{1}{2}$ de Villanueva de los Infantes, y $\frac{1}{2}$ de Rivadavia. Contr. 9,000 rs.

CELAS (SANTA MARÍA DE), L. R. y S. de España, en Galicia, provincia y jurisd. de la Coruña. J. O. 130 vec., 678 hab., una parroquia. Sit. sobre una colina de muy poca elevación y dominada al S. por la sombra escarpada del Jallo, de ella parten dos arroyos á derecha e izquierda de la colina, en dirección de S. á N. El occidental pasa por la feria de Peiro y á $\frac{1}{2}$ de legua de distancia se reúne al arroyo principal del valle, junto á la iglesia de Veiga, que le da su nombre el oriental, despues de regar las parroquias de Castelo y Suñiro,

confluye en el mismo en la de Sedano, con cuya parroquia confina por N., por S. con el Jallo, por E. con Castelo y por O. con Veiga. Produce granos, legumbres, vino, pastos y ganados, y tienen sus vecinos para su servicio 43 juntas y otros tantos carros. Dista 2 leguas y $\frac{1}{2}$ de la capital. Contr. 799 rs.

CELAVENTE (SAN JUAN DE), Feligr. R. de España, en Galicia, provincia de Orense, obisp. de Astorga, jurisdicción del Bollo. J. O., 95 vec., 510 hab., 1 parroquia. Para su situación y productos (Véase el artículo Bollo, jurisdicción). Hay en su término minas de estaño.

CELEIRO, Aldea Ab. de España, en Galicia, provincia y obispado de Lugo, jurisdicción de Cebreiro. Esta una de las que componen la parroquia de Linares. (Véase).

CELEIROS, Feligr. S. de España, en Galicia, provincia y obispado de Orense, jurisdicción de Queyja. J. O., 36 vecinos, 157 hab., 1 parroquia. Sit. á orillas del río Jares. Produce vino, castañas, centeno, y algun trigo. Contr. 300 rs.

CELEIROS, L. S. de España, en Galicia, provincia de Orense, jurisdicción de Castro de Caldelas. Este lugar es anejo de la feligresía de Abeleda (San Payo) (Véase).

CELEIROS (SAN PEDRO FELIZ DE) Fel. S. de Esp., en Galicia, provincia y obisp. de Tuy, jurisdicción de Salvatierra. J. O., 69 vec., 256 hab., 1 parroquia. Para su situación y productos (Véase Guillada, San Miguel de), con quien confina por N. E., por E. con Batallanes, por S. con Oliveira, y por O. con Arcos y Fontela. Contribuye 4,008 rs. 25 mrs.

CELIS, L. R. de España, prov., obisp. y part. de Santander, valle de Rionansa. Reg. P., 115 vec., 320 hab., 1 parroquia. Sit. cerca del río Nansa, sobre el cual tiene un puente de piedra de un solo arco, que es de los mejores del reino. Confina con Rabago y Carmona, Puente Nansa y Cebrog. Todos los alrededores son montuosos. Produce robles, hayas, castañas, alguna otra fruta, centeno y ganados. Dista 30 leg. de Burgos. Contr. con el valle.

CELMAR, Aldea S. de España, en Galicia, provincia de Lugo, jurisdicción de Paradela, y una de las que componen la parroquia de San Lorenzo de Suar (Véase).

CELON (SANTA MARÍA DE), Parroquia de España, provincia de Asturias, concejo

de Allande, obispado de Oviedo; 3a vec., 234 hab., 1 parroquia. Es anejo de Villaverde (*V. el concejo*). Contribuye 98 reales 5 maravedises. Derechos enagenados 9 rs. 1 mr.

CELORICO, V. R. de Portugal, prov. de la Beyra, comarca de la Guarda; 3 parroquias, una de ellas colegiata, casa de misericordia, hospital, 2 ermitas, 994 vecinos, 1,666 hab., Juez de Fora, 3 vereadores y otros oficios de justicia. Sit. á 3 leg. N. O. de la ciudad de la Guarda y 5 S. O. de la de Pinel, en las faldas de la sierra de la Estrella, muy cerca de la margen izquierda del Mondego, en pais agradable y fecundo por hallarse plantado de viñas, olivares y huertas. Tiene sobre aquel rio 3 puentes, el uno de piedra y los otros dos de madera. Su término le riegan 8 fuentes; comprende 21 parroquias, y su poblacion asciende á 2,103 fuegos, que disfrutan abundancia de todo género de frutas. Fue esta villa una de las poblaciones ocupadas por las tropas españolas en 1762, despues de la toma de la plaza de Almeida.

CELORIO, L. de España, provincia de Asturias, concejo de Cangas de Onis; 12 vec., 53 habitantes, parroquia de Abamia (Sta. Eulalia de) (*Véase*).

CELORIO (SAN SALVADOR DE), Parroquia de España, prov. de Asturias, concejo y arciprestazgo de Llanes, arcedianato de Villaviciosa, obisp. de Oviedo. Situada en el valle de su nombre; confina por N. con el Océano, por S. con Porrua, por E. con la parroquia de Llanes y por O. con Barro, estendiéndose sus términos $\frac{1}{2}$ legua á todos vientos. Consta de 2 lugares, Celorico con 100 vecinos y Poó con otros 100, sin incluir los que pertenecen á las par. de Llanes y Porrua. Se halla situada al E. y $\frac{1}{2}$ legua de Celorio; su terreno produce 350 fauegas de maiz y 40 de trigo. En Celorio, mirando hacia el mar, sobre la derecha del camino real de la costa, se halla un monasterio de frailes, colegio de estudio público de filosofia, en cuyo distrito se cuentan 21 vecinos que contribuyen con 1,230 rs. 24 mrs. La iglesia es de dos cuerpos y una nave muy espaciosa; el primero está embovedado, cretado de piedra grano á lo gótico, pero con la imperfeccion de nacer los arranques de la cretadura desde el macizo de la pared sin columnas correspondientes. El lug. de Poó, que se halla en el camino real de

la costa al O. y $\frac{1}{2}$ de legua de la capital, tiene 120 vecinos, y es de trina parroquialidad sin límites determinados entre las parroquias de Llanes, Celorio y Porrua con quienes linda, de modo que, cualquiera varon de ellas, casado ó soltero que pasa á vivir en Poó, es de su nativa parroquia, y caso que fuere de otra distinta, puede elegir de las tres la que mas bien le pareciere. En la parte de costa que corresponde á este pueblo, se halla la ensenada de Poó inmediata á la desembocadura del pequeño rio de su nombre, defendida de los vientos O. N. O. y aun del N. N. O. por una isla que tiene al frente, en figura de media luna, que llaman la isla Almenada; tiene en su fondo que es muy limpio, 18 pies de agua en baja mar, y es capaz para 20 fragatas á otros buques de guerra menores á la jira si se hiciere la obra deseada por el concejo, en atencion á la necesidad que tiene de un buen surgidero y abrigo en su costa, especialmente en tiempo de guerra. Hoy dia en caso urgente se puede fundear al S. E. de dicha isla en 3 brazas, fondo arenisco, con resguardo de los dichos vientos, y puede ser útil para embarcaciones costeras que se hallen á sotavento de Rivadesella, con vientos recios de cuarto cuadrante. Dist. Celorio $\frac{1}{2}$ de legua de la villa de Llanes. Contr. 598 rs. 33 mrs.

CELRA, V. S. de Esp., prov. de Cataluña, corregim. y obisp. de Gerona. A. O., 360 vec., 1,375 hab., 1 parroquia, buenas calles y plaza, 2 ermitas, escuela de primeras letras y de latinidad. Sit. á la margen meridional del rio Ter, en una llanura de mas de una legua de circunferencia, toda rodeada de montañas. No tiene mas que una sola fuente, la cual no bastando para el surtido de la poblacion, es preciso servirse del agua de los muchos pozos que hay en ella, pues es rara la casa que no le tenga. Con el riego de las aguas del Ter, y las de un arroyo que llaman Sta. Tecla, produce su término bastante trigo, aceite, mijo, hortaliza, fruta y vino. Hay en sus montes mucha caza mayor y menor, cria de ganado lanar y minas de hierro que en el dia no se benefician. Dista $1\frac{1}{2}$ legua de Gerona.

CELTEGOS (SAN JULIAN DE) Aldea S. de España, en Galicia, provincia de Betanzos, jurisdiccion de Santa Marta de Ortigueira, obispado de Mondoñedo. J. O.,

108 vecinos, 675 hab. 1 parroquia. (*V. San Cristóbal de Couzadoyro*).

CELTIÇOS, Aldea de España, en Galicia, provincia y obispado de Lugo, jurisdicción de Sarria. Es una de las que componen la parroquia de Santiago de la Vega (*Véase*).

CELTIÇOS (SAN JULIAN DE); Feligresía Ecl. de Esp., en Galicia, prov. y arz. de Santiago, jurisd. de Mesía. J. O. 122 vec., 688 hab., 1 parroquia. Su situación y productos se hallarán en el artículo Ledeira. Está sobre la margen izquierda del río Marazo, uno de los afluentes del Tambre, distante $\frac{1}{2}$ de legua de éste. Pasa por ella el camino que va de Signéiro á las cruces; confina con las parroquias de Lanzá, Boal, Añá y Ledeira, y á la otra parte del río con Vitre y Albijoy. Hay en esta feligresía unas aguas minerales sulfurosas templadas, muy saludables para varias enfermedades, con especialidad para las cutáneas. Contribuye 450 reales.

CELLA, V. Ab. de Portugal, provincia de Estremadura, comarca de Alcobaza; 1 parroquia, 461 fuegos, 1,786 habitantes. En esta villa y su lugar del Barrio hay casa de misericordia, hospital y 4 ermitas en otras tantas aldeas. Tiene fuero. Se halla situada hácia la costa del Océano, 1 legua S. de la villa de Pederneira, y $\frac{1}{2}$ O. de la de Alcobaza, en terreno elevado, vistoso y fértil de granos, vino y muchas frutas, especialmente manzanas.

CELLA (CELLA), L. R. de Esp., prov. de Aragon, part. y obisp. de Teruel. A. P., 381 vec., 1,777 hab. 1 parroquia, 1 pósito. Situada en una colina que le hace desigual y mal formado, á un tiro de bala de la fuente que nace á su O. y forma el río Cella; terreno poco sano á causa de algunas lagunas y pantanos que hay en él. Hay un soberbio acueducto subterráneo que parece ser del tiempo de los romanos, y que sirvió antiguamente para conducir á Cella aguas del Guadalaviar, sin duda antes que brotase la dicha fuente. Prod. 20,000 fanegas de trigo, 17,000 de centeno, 2,600 de cebada, mucho cáñamo, algunas legumbres, hortaliza y fruta, 9,000 cabezas de ganado lanar, pocas de cabrio, 2,600 corderos, 1,200 arrobas de lana, algunas yeguas de cria y bastante vacuno. Dist. 4 leguas de Teruel. Contr. 20,359 reales 30 maravedises.

CELLA, Rio de España, provincia de Aragon, partido de Teruel, de quien algunos creen con fundamento que es el principio del Jiloca. Nace a un tiro de bala al O. del pueblo de su nombre, de una fuente de piedra de sillería, que como una gran taza recibe las aguas que brotan en medio de ella á manera de surtidor con prodigiosa abundancia. Principia su curso con dirección al E., y luego lo toma hácia el N. Pasa por Villarquemado, Santa Eulalia, Torremocha, Torre la Cárcel y Alaba, desde cuyo término entra por el de Villafraanca, en el partido de Daroca, y va á juntarse con las abundantes aguas que dan los ojos de Monreal, en donde toma ya el nombre de Jiloca.

CELLAGUN, L. de España, provincia de Asturias, concejo de Oviedo, parroquia de Santo Tomás de Llatores (*Véase este artículo*).

CELLAN (SAN PEDRO DE), Coto Red. S. de España, en Galicia, prov. de Lugo, jurisdicción de Aday, merindad; 16 vec., 70 habitantes, 1 parroquia. Contr. 270 rs. 32 mrs. Derec. enag. 54 rs.

CELLAN DE CALBOS, Aldea S. de España, en Galicia, provincia y obispado de Lugo, jurisdicción de Castroverde. Es una de las que componen la parroquia de la Pumareja (*Véase*).

CELLAS, L. R. de España, provincia de Aragon, partido de Benavarre, obispado de Lérida. Sit. á orilla del río Esera; conf. con término de Campo, la Murria, Villacarle, y La Valle. Sus productos son los indicados en el artículo de la cabeza de partido, de donde dista 8 leguas.

CELLAS (LAS), L. S. de España, prov. de Aragon, partido de Barbastro, obisp. de Huesca. A. O., 63 vecinos 252 habitantes, 1 parroquia, 1 pósito. Sit. á la margen izquierda del río Alcanadre, en terreno llano; conf. con Ponzano, Pozan de Vero, Abiego y Vespén. Sus productos son los indicados en el artículo de la cabeza de partido, de donde dista 3 leguas. Contribuye 4,474 rs. 24 mrs.

CELLENT, V. S. de España, prov. de Cataluña, corregim. de Manresa, obispado de Vich. A. O., 265 vec., 1,234 habitantes, 1 parroquia. Sit. en terreno llano, á orilla del r. Llobregat; confina por E. con Serraima y Artes, por S. con Olsinelias, Vall dels Orts y Sampedor, por O. con Castellnou

de Bages y Balserein, y por N. con este último. Produce trigo, legumbres y vino. Ind. hilados y tejidos de algodón, y una fabrica de paños al estilo de Sedan y aguardiente. Dista 13 horas de Barcelona y 3 de Manresa. Contr. 28,886 rs. 13 mrs.

CELLENT, L. R. y Abad. de España, provincia de Cataluña, corregim. y obisp. de Gerona. A. O., 25 vecinos, 98 habitantes y parroquia. Produce trigo y legumbres. Dista 27 horas de Barcelona y 7 de Gerona. Contr. 2,305 rs. 2 mrs.

CELLENT, L. Ecl. de España, prov. de Cataluña, subdelegacion de Berga, corregimiento de Cervera, obispado de Solsona. A. O., 4 vecinos, 17 habitantes, 1 parr. Sit. en una hondonada cerca del rio Llobregat. Produce trigo y legumbres. Dista 22 horas de Barcelona y 15 de Berga. Contr. 1,260 rs. 27 mrs.

CELLENT, L. R. de España, provincia de Cataluña, subdelegacion y obispado de Seo de Urgel, corregimiento de Puigcerdá, A. O., 50 vecinos, 215 habitantes, 1 parr. Sit. en terreno montañoso y áspero; conf. por el S. con Arcas, por O. con Bojola, por el N. con Senins, y por E. con Montanisell y Coll del Naragó. Está en los confines occidentales de este corregimiento con el de Talarn. Produce trigo. Dista 44½ hor. de Barcelona y 6 y ¼ de Seo de Urgel. Contr. 1,876 rs. 8 mrs.

CELLERO (EL), Ald. de España, prov. de Asturias, concejo de Siero, parroquia de Vega de Poja (V. este art.).

CELLES (SAN JUAN BAUTISTA DE), Parroquia de España, prov. de Asturias, concejo y arciprestazgo de Siero, decanato y obispado de Oviedo; 1 iglesia parroquial, 58 vecinos, 300 hab. Sit. en terreno muy quebrado, al N. O. y á ¼ cuarto de legua de la capital del concejo. Confina por N. con camino que va á la villa de Gijon y con término de este concejo, mediando la sierra de Pangran, por S. con San Martin de la Carrera, por E. con Vega de Poja y por O. con San Martin de Anes. Por la parte de N. y falda de una montaña pasa un rio pequeño que nace y trae su origen de la collada, y desde esta feligresia sigue su curso á O por la de Anes, Noreña, Argüelles, Boves y Viella; hasta incorporarse en el Nalon después de haberse unido en el de Nora, hay sobre él algunos puentes de madera y dos molinos harineros, que solo

muelen cuando abundan las aguas. Comprende la poblacion de esta feligresia las aldeas de Celles, Otero, Labandera, Sarapicon, Santianes, Felguera (la), Peral (la), y Faedo (el). Algunos de sus vecinos se dedican á fabricar garapiñas y molinillos, y los mas á la agricultura; cogen anualmente 400 fanegas de trigo, 500 de maiz, 200 de habas y 80 de castañas. Algunas sierras de esta parroquia que producen pastos para ganados, y crian algunos robles y castaños, son susceptibles de plantios de árboles frutales, y aun de viñas, por la buena calidad del terreno, situado en la mayor parte mirando al S. El término de Felguera (la) forma un coto, cuya estension es de una sexta parte de legua de N. á S. y 2 de E. á O.; tiene 25 vecinos labradores, sujetos á la jurisdiccion de Noreña. En su término se hallan minas de plomo y alcohol. Contribuye 371 rs. 14 mrs.

CELLO (SAN MARTIN DO), Feligresia S. de España, en Galicia, provincia de Lugo, jurisdiccion de Deza, J. merino, 21 vecinos, 110 habitantes, 1 parroquia compuesta de las aldeas Pazos y Cornado. Contribuye 305 rs. 16 mrs.

CELLORIGO, Valle de España, prov. de Burgos, partido de Liébana, comprende 10 cotos, cuyos vecindarios se hallaran en sus respectivos artículos, y su situacion y productos en el de Liébana, partido.

CELLORIGO, V. R. de España, prov. y arzobispado de Burgos, partido de Miranda de Ebro. A. O. 33 vecinos, 225 hab., 1 parroquia. Sit. en los montes Obarenes, que estan á la derecha de Pancorvo, yendo hácia Francia; confina con término de Villaseca, Fonzaletche, Fonceá y Bugedo. Sus productos son muy semejantes á los del artículo de Bureba. Dista 13 ¼ leguas de la capital. Contr. 1,890 rs. 18 mrs.

CELLUY, L. S. de España, provincia de Cataluña, corregimiento de Talarn, obisp. de Seo de Urgel. A. O., 25 vec., 147 hab., 1 parroquia. Conf. con término de Bretuy, Peramer, Belastuy, Envall y Cabestan. Produce trigo. Dista 56 horas de Barcelona y 7 de Talarn. Contr. 1,159 rs. 14 mrs.

CEMBORAIN, L. de España, provincia de Navarra, valle de Unciti, cuarto part. de la merindad de Sangüesa, arciprestazgo de Ibargoiti, obispado de Pamplona, una parroquia. Su vecindario, productos y situacion se hallarán en el artículo Unciti

(Vase). Dist. 1 leg. del lugar de Labiano.

CEMBRANOS, L. S. de España, prov. de Leon, Exento. A. O., 39 vec., 163 hab., 1 parroquia. Sit. en la carretera que conduce desde Leon á Villamañan; confina con término de Villoria de la jurisdiccion, Vanuncias, Ardconcillo y Antimio de arriba. Produce granos, legumbres, lino, cáñamo, pastos y ganados. Dista 2 leguas de la cap. Contr. 830 rs. 6 mrs. Derechos enagenados 109 rs. 31 mrs.

CEMBRERO, L. S. de España, prov. y obispado de Palencia, partido de Carrion, R. P., 16 vecinos, 55 habitantes, 1 parr. en una altura que domina al pueblo, el cual confina al E. con la villa de San Cristobal de Buedo, al O. con la de San Martin del Monte, al N. con el lugar de Páramo, y al S. con el de Villaprovedo. Está rodeado de monte bajo de roble y su miserable terreno produce todo género de granos, pero con escasez. La industria de sus habitantes se reduce á un telar, á la conduccion de leña á los pueblos inmediatos, y á la cria de bastante ganado lanar y cabrio. Dista 7 leg. de la cabeza de part. Contr. 499 rs. Derec. enag. 68 rs. 16 mrs.

CEMPRON, Desp. R. de España, prov. y partido de Salamanca, cuarto de Peña del Rey. Sit. á 4 leguas y $\frac{1}{2}$ de la capital. Confina con San Pedro de Rozados y Besonño. Produce granos, legumbres pastos y ganados.

CENARBE, L. S. de España, provincia de Aragon, partido y obispado de Jaca. A. O., 43 vecinos, 172 habitantes, 1 parr., Sit. en el valle de Canfranc, que riega el rio Aragon (*V. Canfranc*). Pasa por él la carretera que desde esta última villa conduce á la ciudad de Jaca, y linda con término de Aratores, y Yosa, Villanoviella, y Castiello. Dista 2 leg. de Jaca. Contr. 2013 rs. 20 mrs.

CENARRUZA, Anteg. S. de España, señorío de Vizcaya, merindad de Busturia, obispado de Calahorra, 167 vec., 826 hab., 2 parroquias, una de ellas colegiata. Sit. en la falda oriental de la sierra de Oiz y quebrado de montañas y hondonadas, en las cuales estan esparcidos los caserios de su vecindario, produciendo los granos y frutos mas necesarios para la vida, bien que a fuerza de trabajo y abono. Confina por N. con Muelaga, por E. con Xemein y villa de Marquina, por S. con Mallavia,

y por O. con Guericriz y Arbacegni. Su término es de $1\frac{1}{2}$ leguas de ancho, 2 cortas de largo y $4\frac{1}{2}$ de circunferencia. Rieganle 4 arroyos, a saber: el Arranguiz, Mojonrriaga, Errotalde y Santa Polonia, nacidos en dicha sierra de Oiz, y son abundantes en bermejuelas y anguilas, y sobre ellos hay 11 puentes de piedra y 4 de madera. Tiene buenos pastos, árboles de construccion y canteras de piedra arenosa y caliza. La feligresia de la primera parroquia comprende 86 casas, muchas de ellas en jurisdiccion temporal de otras anteiglesias, una ferreria, 5 molinos y 5 ermitas; la de la segunda 104 casas, 2 ferrerías, 7 molinos y 3 ermitas. Tiene el 26 voto y asiento en las juntas generales de Guénica.

CENDEJAS DE EN MEDIO, L. S. de España, provincia y part. de Guadalajara, obispado de Sigüenza, tierra de Jadraque A. P., 32 vecinos, 128 habitantes, 1 parr. aneja de la de Cendejas de la Torre. Sit. en una pequeña altura; terreno llano, pero áspero. Confina por el S. con Bujaloro, por O. con Jirueque. A $\frac{1}{2}$ legua pasa el rio Henares, se ve á 1 legua el castillo del Cid. Produce granos, y se cria ganado. Dista 7 leguas de la capital. Contribuye 885 reales. 10 mrs.

CENDEJAS DEL PADRASTRO, L. S. de Esp., provincia y part. de Guadalajara, tierra de Jadraque. A. P., 15 vec., 56 hab., 1 parr. Sit. en terreno montuoso, cerca del rio Henares; confina con Cendejas de Enmedio y Pinilla de Jadraque. Prod. granos, pastos y ganados. Dista 7 leguas de la cap. Contr. 191 rs. 6 mrs.

CENDEJAS DE LA TORRE, V. S. de Esp., prov. de Guadalajara, part. y obisp. de Sigüenza. A. O., 139 vec., 573 hab., una parroquia de quien es aneja la de Cendejas de Enmedio; 1 pósito. Sit. en una altura; terreno montuoso. A la distancia de $\frac{1}{2}$ leg. pasa el rio Henares; confina por el S. con Bujaloro y por el N. con Negredo. Produce granos y tambien se crian ganados. Dista 3 leguas de la cabeza de partido. Contrib. 2,247 rs. 2 mrs.

CENDON, Aldea Ecl. de Esp., en Galicia, provincia de Santiago, jurisdiccion de Muros. Es una de las que componen la parr. de San Miguel de Valladares (*V. dase*).

CENDOY, Aldea Ord. de España, en Galicia, provincia de Lugo, jurisdiccion y encomienda de Puerto Marin (San Juan).

Esta aldea es aneja de la feligresía de Aday (*Véase*).

CENDRERA, Granja Ab. de España, provincia de Burgos, jurisdicción del monasterio de San Pedro de Cardena.

CENEGRO, L. S. de Esp., provincia de Burgos, part. de Aranda de Duero, comunidad y tierra de Ayllon, obisp. de Sigüenza. A. P., 27 vec., 108 habitantes, una parroquia que tiene por aneja la de Rodrigues. Sit. cerca del río Pedro que va á desaguar al Duero; confina con término de Valdeperal y Torremocha. Produce granos y pastos. Dist. 20 leguas de la capital. Contribuye con la comunidad.

CENERA, L. S. de Esp., provincia de Palencia, part. de Carrion, arzobispado de Burgos. Reg. P., 50 vec., 219 habitantes, 1 parr. Sit. á la margen izquierda del río Fisuerga; confina por N. con Matamerisca, por E. con Matalbaniega, por S. con Fontada, y por O. con Villanueva del Río. Esta en terreno bastante llano, con una dilatada vega y monte bajo. Prod. granos, vino, pastos y toda clase de ganados. Dist. 11 leguas de la cabeza de partido.

CENERO ó CENERO (SAN JUAN DE), Parr. de Esp., provincia de Asturias, concejo y arciprestazgo de Gijon, decanato y obisp. de Oviedo; los vecindarios se espresaran en sus respectivos articulos, 1 iglesia parroquial. Esta situado por la mayor parte en montes y collados que forman en algunas partes buenos y hermosos valles; al S. O. y á 1 legua de distancia de aquella villa, estendiéndose sus términos de N. á S. 1½ legua y 1 de E. á O. Confina por N. con San Andres de los Tacones y con Guimaran del concejo de Carreño y con Fresno y Pouceyo, por S. con San Martin de Anés, del concejo de Siero, y con Lugo y Pruvia del de Llanera, por E. con la Pedredra y Ruedes, y por O. con las dichas parroquias de Llanera, con Serin y San Andres de los Tacones. Esta feligresía comprende 17 lugares que son: Sotiallo, Carabedo, Rebollada, Piñera, Aguda, Peñaferraz, Carbainos, Picun, Veranes, Batcaho, Villar, Truvia, Riera, Salcedo, Lleme, Velono y Somonte. Sus vecinos se ocupan en la agricultura y cogen los frutos comunes en el concejo, y aunque en algunos términos esta floreciente el plantío de árboles asi frutales como no frutales, como quiera generalmente hablando, su arbo-

lado no corresponde al vasto terreno que ocupa esta parroquia. La atraviesan dos pequeños rios que nacen, uno en la parroquia de Pruvia y el otro en la de Martin de Anés, y corren á incorporarse con el Armiguide, y con sus aguas muelen en término de ella 12 molinos harmeros, y se pudieran regar muchas tierras y heredades. Hay ademas 6 capillas ó ermitas de señorío particular. Contribuye 1,572 reales. Derechos enag. 450.

CENÉS, L. R. de Esp., provincia, arz. y partido de Granada. A. P., 81 vecinos, 337 hab., parroquia aneja de Pinos de Genil (*Véase*). Conf. por el O. con Belesique, de donde dista 1 legua, en cuyo articulo se hallará su situacion y productos. Dist. 2 de leg. de la capital y 3 leg. O. de Bleyla del Campo. Contr. 658 rs. 17 mrs.

CENETA, Ald. R. de Esp., provincia y part. de Murcia, obisp. de Cartagena. A. P., 130 vec., 569 hab., 1 parroquia aneja de la de Torre Aguera. El nombre de esta aldea es de origen arábigo. Sit. al pie de las cañadas de San Pedro, dominando á toda la huceta de Murcia; tiene excelentes aguas de la fuente Ordera. Produce trigo, maiz, centeno, cebada y toda clase de legumbres, barrilla y regaliz. Ind. fabrica de yeso. Dist. 2 leguas de la capital.

CENFORES, Despoblado R. de España, provincia de Cataluña, corregimiento de Vich. A. O.

CENGOITA, Arroyo que da principio al río Nerva ó Ibaizabal. (*V. Nerva*).

CENIA, V. R. de España, provincia de Cataluña, corregim. y obisp. de Tortosa. A. O., 255 vec., 1,666 hab., 1 parroquia. Sit. en terreno montuoso, cercado de altas montañas, á orillas del río de su nombre, que divide esta provincia de la de Valencia. No tiene mas que una calle larga que mira de N. á S., y en medio de ella está la iglesia con una plaza muy grande. A la parte del S. hay una montaña muy alta, desde donde se ven varias poblaciones del reino de Valencia y el mar. Por la parte de arriba está murada y tiene dos puertas, á ¼ de legua hay una ermita de San Cosme y San Damian, que tiene un puente de 136 palmos valencianos de alto; hay ademas otro de madera, y entre este y la villa, un molino harinero y otro á la otra parte del río, que es de la jurisdicción de Rosell, de la provincia de Valencia, y aunque parte del ter-

riorio de esta villa está en la jurisdicción de Rosell, es de los de Cenia, y produce la huerta toda especie de verduras; lo demás del término da trigo, vino, frutas, almendras, algarrobas y miel. Se cria bastante ganado y mucha caza mayor y menor, y en el río mucha pesca de barbos, truchas etc. Tiene varias fuentes de buenas aguas bastante caudalosas. Ind. molinos harineros y fábricas de papel. Sus armas son una noria en el escudo. Dista 44 horas de Barcelona y 6 O. de Tortosa. Contr. 13, 139 rs. 7 mrs.

CENIA, Río de España, provincia de Cataluña (*Véase Segre*).

CENICERO, V. S. de Esp., provincia de Soria, part. de Logroño, obisp. de Calahorra y la Calzada. A. O., 472 vecinos, 1,945 hab., 1 parroquia, 1 ermita, 1 hosp. Sit. en la ribera meridional del río Ebro, en cuyo término desagua en el río Neyla ó Najerilla, después de haber bañado los de Villabelayo, Mansilla, Anguiano, Najera y otros. Sus calles son bastante espaciosas y bien empedradas, piso llano y elevado que domina al Ebro por N. y á un torrente que va á desaguar en el por E. Clima templado, excepto cuando reinan vientos N.; confina por E. con Fuenmayor, por S. E. con Navarrete, Sotes y Ventosa, por S. O. con Somalo y Urnuela, por S. con Huércanos, por O. con el río Najerilla y villa de Montalvo, por N. E. con Baños de Ebro, por N. O. con el Ciego y Puebla de la Barca de Ebro, todos de iguales ó semejantes productos. Es pueblo muy antiguo, y pasa por medio de él la carretera construida a costa de la Real sociedad riojana donde hay una copiosa fuente de 4 caños. En su término hay abundantes canteras de piedra berroqueña, y unas 400 hanegadas de regadío. Produce granos, ascendiendo su cosecha á 18,000 fanegas, 100,000 cantaras de vino, 1,000 fanegas de aceituna, 3,000 cabezas de ganado lanar y 200 de cabrío. Ind. i fábrica de aguardiente y arriería. Dista 3½ leguas de la cabeza de part., 18 de la capital, 18 de Burgos, 5 de Santo Domingo y 2 de Najera. Desde Haro hay 6 horas de marcha militar, en cuyo intermedio se encuentra Jimileo, Briones y Montalvo. Contr. 19, 198 rs. 26 mrs Derechos enagenados 7,460 rs. 20 mrs.

CENICÉROS, L. S. de Esp., provincia, arz. y part. de Burgos, valle de Sedano. Reg. P., 14 vecinos, 54 hab., 1 parroquia.

Su situación, productos é industria se hallarán en el artículo Santa Coloma (*Véase*). Su cosecha es de trigo, cebada, avena, yeros y legumbres, y tiene ganados lanar, de cerda, caballar, cabrio y vacuno. Está en terreno llano, y sus montes son de roble como los de San Andres de Montearados con buenos pastos. La industria de estos pueblos se reduce á hilar las lanas de sus ganados que generalmente son negras, para sayales, con los cuales se visten y venden el sobrante. De sus montes sacan aperos de labor, como estebas, camas y dentales para los arados que venden en el país de Burgos, y muchas cenizas que igualmente venden para el blanqueo. Es patria del jurisculto Juan de Montemayor, autor de varias obras jurídicas. Dista 7 leguas de la capital. Contr. 71 rs. 21 mrs. Derechos enagenados 8 rs. 31 mrs.

CENICÉROS, Despoblado de España, provincia y partido de Avila, Sexmo de Santiago. Dista 6½ leguas de la capital.

CENICIENTOS, V. S. de Esp., prov. arz. y part. de Toledo. A. O., 280 vecinos, 1,050 hab., 1 parroquia, 1 pósito. Situada al pie de la primera sierra del Alberche. Produce granos, piñones, lino y algo de seda. Confina con término de Cadalso, Almorox y las Rozas del Puerto Real. Dista 10 leguas S. de la capital y 12 E. de Madrid. Contr. 10,029 rs. 6 mrs. Derec. enagenados 3,444 rs. 5 mrs.

CENZAL, L. de España, provincia de Asturias, concejo de Llanera, parroquia de Arlós (*V. este art.*).

CENZATE, L. S. de Esp., provincia de Cuenca, part. de San Clemente, obispado de Murcia, A. P., 268 vec., 939 hab., 1 par. Sit. en una especie de rambla que sigue de O. á E. ocupando las cascas del pueblo las faldas y lomas de dos cerros, una que mira á S. y la otra á N.: al pie de esta última hay una cañada de 300 pasos de ancha y 2 leg. de larga que es feracísima los años lluviosos. Produce trigo y demás granos, legumbres, vino y safran. Este es uno de los 14 pueblos del estado de Jorquera, que linda por el N. con Villamalea por el O. con Navas, por S. con Mahora y Golosalbo, y por E. con Fuente-albilla. Dist. 10 leguas de la cab. de part. en cuyo intermedio se hallan Villagarcía y la Jara, y 2 de Iniesta pasando por Ledaña. Contr. 10,039 rs. 4 mrs. Derec. enag. 4,201 rs. 22 mrs.

CENJEDO, Ald. Ab. de Esp., en Galicia, prov. de Lugo, jurisdicción de Castro de Rey de Lemos. Es una de las que componen la parroquia de Castro de Rey de Lemos (*Véase*).

CENLLE (SANTA MARIA DE), Felig. S. de Esp., en Galicia, provincia y obispado de Orense, jurisdicción de Roucos. J. O., 89 vec., 298 habitantes, 1 parroquia. (*Véase Pena San Lorenzo*). Está situada á la margen del río Avia. Produce trigo, vino inferior, maíz, cent., patatas y pastos. Contr. 1,971 rs.

CENNOZ, L. de Esp., prov. de Navarra, valle de Ulzama, merindad de Pamplona, de su quinto part. y diócesis, arciprestazgo de Anaé; 8 vecinos, 76 habitantes.

CENSUY, L. Ecl. de Esp., provincia de Cataluña, corregimiento de Talará, obisp. de Seo de Urgel. A. O., 2 vec., 10 hab., 1 parroquia. Produce trigo, vino y aceite. Dista 59 horas de Barcelona y 10 de Talará. Contribuye 473 rs. 19 mrs.

CENTEAO, Ald. R., Ab. y S. de Esp., en Galicia, prov. y obisp. de Lugo, jurisd. de Brollon. Es una de las que componen la parroquia de Veiga (*Véase*).

CENTELLAS (SANTA COLOMA DE), V. S. de Esp., prov. de Cataluña, corregimiento y obispado de Vich. A. O., 255 vec., 2,273 hab., 1 parroquia. Es cabeza de condado, y está situada en un hondo valle, á 11 horas de Barcelona y 4 de Vich, en terreno fértil que produce trigo, legumb., vino y maíz. Ind. cordellates y estameñas, ó sargas de lana, y las mugeres hacen encajes y blondas negras. A distancia de $\frac{1}{2}$ legua E. está el cerro de San Antonio, en cuya falda hay una cantera de jaspé obscuro, que luego que se pule tiene un brillo admirable. Conf. por N. con la villa de Munter, que es cab. del condado de su nombre, y á igual distancia está la de Aguila, que tambien es cabeza del suyo. Contr. 20,227 rs. 5 mrs.

CENTENALES, Desp. R. de Esp., prov. de Salamanca, partido de Ciudad-Rodrigo, campo de Camaces. Dista 5 leg. de la cab. de partido.

CENTENERA, V. S. de Esp., arzob. de Toledo, prov. y partido de Guadaluajara. A. O., 98 vec., 354 hab., 1 parr., 1 pósito. Sit. en una pequeña vega, entre dos cerros. Pasa á sus inmediaciones el río Matayeguas, el cual se seca cuando no es año de lluvia. Conf. por el S. con Lupiana, por O.

son Taracena, y por el N. con Aldea nueva. Produce granos, aceite, hortaliza, frutas y vino. Tambien se cria ganado lanar. Dista 2 leguas de la capital. Contribuye 4,491 rs. 30 maravedises.

CENTENERA, L. S. de Esp., provincia de Soria, obispado de Sigüenza, partido de Fuente-pinilla. A. P., 56 vec., 205 hab., 1 parroquia que tiene por aneja la de Torre-mediana; 1 pósito. Sit. en el arciprestazgo de Andalucía, cerca del río Duero, que sirve de limites entre las diócesis de Oama y Sigüenza. Conf. por N. con Valde-rueda, por E. con Santa María del Prado, por S. con Rebollo, y por O. con la villa de Andalucía. (*V. Oama, obispado*). Dista 7 leguas de la capital. Contribuye 2,881 rs. 18 mrs.

CENTENERA, L. S. de Esp., provincia de Soria, partido de Almazán, obispado de Sigüenza. A. P., 14 vec., 58 hab., 1 parr., 1 pósito. Situado en una sierra que nace en Morón, y viene inclinándose hácia el O., al S. de Cozcurreta, y á $\frac{1}{2}$ de hora de Frechilla. No tiene mas árboles que unos sauces, ni mas agua que la de una fuente; terreno quebrado, que produce trigo, cebada y avena. A $\frac{1}{2}$ legua E. está Sauquillo. Dista 7 leg. de la capital y legua y $\frac{1}{2}$ de la cabeza de partido. Contr. 426 rs. 15 mrs.

CENTENERA, L. de Esp., provincia de Aragón, part. de Benavarre, obispado de Lérida. Sit. á 6 leguas de la cabeza de part., al pie de unos cerros. Conf. con términos de Bafalú, Erdao, Puebla de Roda y Seraduf. Sus productos son los indicados en el artículo Benavarre.

CENTENERO, L. R. de Esp., provincia de Aragón, partido y obisp. de Jaca. A. O., 30 vec., 120 habitantes. Dist. 4 leg. de Jaca. Contribuye 1,342 rs. 14 mrs.

CENTENERO, Desp. Ecl. de España, prov. de Aragón, partido y obisp. de Jaca. A. O.

CENTE-RUBIO, Desp. R. de España, provincia, partido y obisp. de Salamanca, cuarto de Peña de Rey; 1 vec., 5 habitantes, 1 parroquia. Sit. en terreno llano, á orillas del Tormes. Confina con los pueblos de Naharros del Río, Andresbueno y Aldealengua. Produce granos, legumb., pastos y ganados. Dista 2 leg. de la capital. Contribuye 529 rs. 28 mrs.

CENTI, Ald. de Esp., prov. de Asturias, conc. de Siero, parroquia de Lieres (*Véase este art.*).

CENTINIEGAS, L. de Esp., provincia de Asturias, concejo de Salas; 8 vecinos, 37 hab., parroquia de Ardisalido (*Véase*).

CENTROÑA (SANTA MARIA DE), Felig. S. de Esp., en Galicia, prov. de Betanzos, jurisdic. de Puente de Eume. J. O. sujeto al A. M. de la jurisdicción; 63 vecinos, 310 hab., 1 parroquia. Sit. en la parte merid. de la ria de Puente de Eume, $\frac{1}{2}$ de legua al O. de esta villa, dominada por el S. por la altura de Monte Breamo, y circundada por N. y O. por el mar. Produce granos, legumbres, lino, pastos y ganados.

CENTULLE, Ald. de Esp., en Galicia, prov. y obispado de Lugo, jurisd. de Chantada. Esta es una de las aldeas de que se compone la parroq. de San Jorge de Azma (*Véase*).

CENZANO, L. S. de Esp., prov. de Soría, partido de Logroño, tierra de Jabera. A. P., 30 vecinos, 150 habitantes, 1 parr. Dista $\frac{1}{4}$ leguas de la cabeza de partido.

CENAL, Ald. de Esp., prov. de Asturias, conc. de Siero, parroquia de Collada (*Véase este art.*).

CEPEDA, Jurisdicción y merind. S. de Esp., prov. y part. de Leon; comprende 23 pueblos, con A. O. y un A. M. para toda ella. Sus vecind., situación y productos se hallarán en sus respectivos artículos. Contribuye 18,035 rs. 5 mrs. Derec. enagenados 1,707 rs. 15 mrs.

CEPEDA, V. S. de Esp., prov. y obisp. de Salamanca, exenta de la jurisdicción de partido en el de Miranda. A. O., 520 vec., 2,100 habitantes, 1 parroquia, 1 pósito. Sit. en la sierra de Francia, en terr. quebrado que produce granos, frutas, lino y algun vino. Indust. la cria de abejas y la arriería. (*V. Soto Serrano*). Dista $\frac{1}{4}$ leguas S. de la capital y $1\frac{1}{2}$ S. O. de la cabeza de partido. Contr. 7,317 rs. 2 mrs. Derec. enagenados 1,408 rs. 25 mrs.

CEPEDA (SAN PEDRO DE), Felig. Ecl. de Esp., en Galicia, provincia y obisp. de Tuy, jurisd. de Redondela nueva. J. O., 15 vecinos, 62 habitantes, 1 parroquia. Sit. al pie de la sierra de Galleiro, a 1 legua E. de Redondela. Confina con las parroquias de Reboreda, Pazos de Borbén, Touzon y Nespeyera. Produce granos, lino, patatas, pastos y ganados. Contr. 850 rs. 23 mrs.

CEPEDA DE LA MORA, L. S. de España, prov., obispado y partido de Avila, estado de Villatoro. A. P., 110 vecinos, 458

hab., 1 parr. Su situación y productos se hallarán en el artículo Menga Muñoz, solo que este tiene mas ganadería. Confina con términos de San Martín de la Vega, Hoyos del Espino, Naharros del Puerto y el Puerto de Chia. La extensión de su término es de 2,776 fanegas; de las cultivadas, 2,006 de incultas; y de las cultivadas, 20 de primera suerte destinadas a cebada; 375 de segunda a cent.; 375 de tercera a lo mismo; fertilidad general 6 por 1; tierras incultivables 2,006; que se siembran cada año 256; que descansan dos años 514; empleadas en granos 750; en nabos y patatas 8; en primeras materias 6; en pastos naturales 878; en tierras regadas 170; cultivadas por sus propietarios 50; por arrendadores 720. Es pueblo escaso de agua. Dista 7 leguas de la capital. Contr. 2,069 rs. 15 mrs. Derechos enagenados 649 rs. 19 mrs.

CEPEDELO (SANTA MARIA DE), Felig. R. de Esp., en Galicia, prov. de Orense, jurisd. de Viana del Bollo, abadía de Villafranca. J. O., 22 vec., 116 hab., 1 parr. aneja a la de Sever (San Lorenzo de). Sit. en terreno montañoso, cerca del río Vivé. (*Véase Viana del Bollo*). Produce cent., patatas y alguna yerba. Contr. 238 rs.

CEPEDO, Ald. S. de Esp., en Galicia, provincia de Lugo, jurisdic. de Chantada. Esta aldea es aneja de la feligresía de Ada (*Véase*).

CEPERUELO, Coto real. S. de España, provincia de Aragón, partido de Alcañiz; pertenece al ducado de Híjar.

CEPILLO, Ald. S. de Esp., prov. de la Mancha, part. de Alcaraz. A. P., 17 vec., 70 habitantes. Sit. en terreno montañoso. Conf. con térm. del Ballester, el Cubillo, las Salinas y la Osa de Montiel. Sus productos son los que estan indicados en el art. de la cabeza de partido, de donde dista 3 leguas, y 20 de la capital. Contribuye 335 rs. 18 maravedises.

CEPO, Ald. S. de España, en Galicia, provincia de Lugo, jurisdicción de Aday. Es una de las que componen la parroquia de San Pedro de San Andres de Chamos (*Véase*).

CEQUELIÑOS (SAN MICHAEL DE), Felig. S. de Esp., en Galicia, prov. y obispado de Tuy, jurisdicción de Albeos. J. O., 80 vec., 266 habitantes, 1 parroquia (*V. Crecente*). Esta situada a la marg. derecha del Miño, entre la embocadura en él de los dos ríos

Nocéijas y Mourentan. Conf. con la parr. de este último nombre, y con las de Valteije, Parada y Albeos. Contrib. 4,004 rs. 13 maravedises.

CEQUEÑA, Desp. R. de Esp., provincia y part. de Salamanca, cuarto de Peña de Rey. Sit. á 3 leguas de la capital, á orillas del río Valmuza; confina con Tornadizos y Tor de la Losa. Produce granos, legumbres, pastos y ganados. Contr. 181 reales 14 maravedises.

CERABANES, L. R. de Esp., provincia y partido de Santander, valle de Peñamehlera. Reg. P., 7 vec., 33 hab. Su situacion y productos se hallarán en el artículo del valle con quien contribuye. Dist. 33 leg. de Burgos.

CERAIN, V. S. de Esp., provincia de Guipúzcoa, del arcipr. mayor y obispado de Pamplona, un alcalde con jurisd. civil y criminal; 87 vec., 450 hab., 1 parroquia. Sit. á $\frac{1}{2}$ legua de la villa de Segura, al remate de uno de los brazos de su vega, que siguiendo al O. finaliza en una cuesta, y al principio de ella está la iglesia parroquial, la casa solar y palacio de Cerain, las casas de ayuntamiento antigua y moderna y la plaza de esta villa. Confina por el N. con la de la Mutiña, por E. y S. con la de Segura, por O. con la de Cegama y Legazpia, y todo su ámbito es de $3\frac{1}{2}$ leguas. La poblacion no tiene calle alguna, y se compone de casas y caseríos dispersos y distantes, mediando montes una hora de camino de la iglesia parroquial. Tiene el 4.º asiento en las juntas generales y vota con 10 fuegos. En el monte de Barbaria que cae á la parte del S. O. y está en su jurisdiccion, se halla la casa de su nombre, y en la falda septentrional se descubren muchas minas ó cavernas capaces de acomodar mucho número de personas, y por las reliquias que se ven de fierro, parece que antiguamente se sacó este metal. En la parte mas occidental del pueblo se halla el monte llamado Hoa, que abunda en canchales de piedra arenisca. Hacia su N. estan los montes de Elustizain, Otáñu y Aizpuru, que confronta por N. con las minas de fierro de la villa de Mutiña. En el centro de todos está el monte de Apastodoza con vertientes y faldas al S. y N., y se descubren en él muchos agujeros, pozos y aberturas en las peñas que se hicieron para buscar el cobre y alcohol; y aunque á principios del siglo se repitieron

los ensayos con excesivo trabajo, fue preciso abandonar las minas porque no correspondian á los gastos. En la falda opuesta se halla una mina de fierro que se beneficia de algunos años á esta parte, habiendo estado cerrada por mas de 2 siglos. En la misma falda hacia la parte oriental estan las minas de alcohol concedidas por la reina doña Juana la loca á Juan de Otlara, que tomó posesion de ellas en 1515; en el día no se trabajan por haberse experimentado poquisimo producto y mucha escasez de barro. En todos los montes se erian liebres, raposos, gatos monteses, y hay pasto para el ganado vacuno, en cuya cria y fomento consiste la principal subsistencia de los naturales, por ser tan escasa la cosecha de trigo y maiz, que apenas alcanza para la mitad del consumo necesario, y lo mismo sucede con la alholva, nabo, centeno, avena y lino; la de castaña es mediana. En las montañas llamadas Oaerrea y Aizpeaerrecá nacen 2 fuentes, de las cuales se forman las regatas de su nombre, de tan corto caudal de agua, que no basta para los 2 molinos harineros que hay en su curso, y la mayor parte del tiempo estan parados.

CERAME, Aldea de España, provincia de Asturias, conc. y arciprestazgo de Cangas de Tineo, de la parroquia de Obaunca (*Véase este art.*).

CERBAÑA (SAN SALVADOR DE), Feligr. Ecl. de Esp., en Galicia, prov. de Santiago, jurisdiccion de Trastorza, obisp. de Lugo. J. O., 70 vec., 350 hab., 1 parroquia. Sit. en la carretera que conduce desde Santiago á Monforte de Lemos. Confina por O. con Orazo, por N. con Lamela, por E. con Bandeira y por S. con Moalde. Está cerca del pico Sacro que le cae hacia el O., y tambien le domina por la parte del S. el de San Sebastian. Produce maiz, centeno, algun trigo, nabos, lino, patatas, nueces, castañas, toda clase de frutas y algun ganado vacuno y lanar. Contr. 640 rs.

CERBAS (SAN PEDRO DE), Feligr. Ecl. de Esp., en Galicia, prov. de Betanzos, arzob. de Santiago, jurisdiccion de Arés. J. O., 201 vec., 805 hab., 1 parroquia, un convento de frailes Franciscos. Su situacion y productos se hallarán en el artic. Arés (*Véase*). Está á la falda del monte Faro sobre la costa. Confina al E. con Lubre, al S. E. con Arés y al N. con Murgardos, mediando la cortillera del Faro

que es muy elevada donde se halla el referido convento.

CERBELA (SAN CRISTOBAL DE), Feligr. S. de Esp., en Galicia, provincia de Lugo, jurisd. de Somoza mayor de Lemos. J. O., 76 vec., 300 hab., 1 parroquia compuesta de las aldeas Noilan, Penajubeira, Pedragosa, Pereira, Abeledo, Seixas y Froxille. Sit. al E. de Remesar, en un ángulo de la sierra de Santa Marina, con esposicion al E. Confina por O. con término de Castro de Rey, por N. con los de San Sadornino, por S. E. con Rubian de Cima y por S. con Cubela. Sus productos se hallarán en el artículo Brollon, jurisdiccion (Véase). Dista 3 horas N. de Monforte. Contribuye 883 rs. 11 mrs. Derec. enag. 235 rs. 17 mrs.

CERBELA (SAN MIGUEL DE), Feligr. R. de España, en Galicia, provincia de Lugo, jurisd. de Ulloa. Reg. P., 30 vec., 179 hab., 1 parroquia que se compone de la aldea Quintela. Sit. entre los rios del Estanque y el Ulla, con vertientes á este del que dista muy poco. Confina por el N. con Albidron y por el S. con Villaproupe. Produce granos, lino, pastos y ganados. Contribuye 416 rs. 6 mrs.

CERBENZA, Aldea Ab. de España, en Galicia, provincia y obispado de Lugo, jurisdiccion de Camba de Rodeyro. Es una de las que componen la parroquia de San Juan de Camba (Véase).

CERBESQUEIJEYROS, Aldea Ab. de España, en Galicia, provincia de Lugo, jurisdiccion de Pombeyro. Es una de las que componen la part. de Pombeyro (Véase).

CERBO (SANTA EULALIA DE), Aldea S. de España, en Galicia, provincia de Betanzos, jurisdiccion de Cedeyra, obispado de Mondoñedo. J. O., 77 vec., 363 habit. 1 parroquia aneja de la villa de Cedeyra (Véase). Está á $\frac{1}{2}$ de legua al N. inclinado un poco al E. de su matriz, á la falda de una montaña bastante elevada que la domina por el N., en donde se halla á una legua de distancia la Vigia de la Candelaria. Forma un mismo valle con la de Regua y Piñeyro, y corre por ella un pequeño arroyo que se pierde en la ria de Cedeyra. Contr. 1,033 rs. 32 mrs. Derechos enagenados 147 rs. 8 mrs.

CERBO (SANTA MARÍA DE), Feligr. Ecl. de Esp., en Galicia, provincia y obispado de Mondoñedo, jurisdiccion de S. Ciprian. J. O., 145 vecinos, 706 hab., 1 parroquia.

Sit. en la costa del mar cantábrico, junto al cabo y ensenada de Burela, lindando con las parroquias de Sargadelo y Lieiro. Produce granos, vino, lino y pocas frutas. Contr. 1,500 rs. 19 mrs.

CERBOL, Rio de España, provincia de Valencia, partido de Morella (V. el artic. Vallibona).

CERBOLES Y CASAS DE BURGNET, L. S. de Esp., provincia de Cataluña, corregim. de Talarn, obisp. de Seo de Urgel. A. O., 10 vec., 36 hab., 1 parroquia. Sit. en terreno montañoso, áspero y quebrado; confina por el E. con Puigserver, por el S. con Eriña, por O. con Piñana y por el N. con Codolla y Naens. Produce trigo. Dista 44 horas de Barcelona y $4\frac{1}{2}$ de Talarn. Contribuye 2,040 rs. 18 mrs.

CERBON, Ald. S. de Esp., provincia de Soria, part. de Magaña, obispado de Calahorra. A. P., 40 vec., 160 habitantes, 1 parroquia filial de Magaña. Sit. en terr. bastante aspero, cercano de cerros muy elevados. Riega su término el rio Alama y produce centeno, cebada, arbejas, avena, cáñamo, patatas y berzas; ganado lanar merino, trashumante y estante con algun cabrío. Dista 6 leguas de la capital.

CERCA (LA), Junta de España, prov. de Burgos, merindad de Losa. Consta de 10 pueblos, cada uno con R. P., sujeto al corregimiento de Villarcayo. Sus vecindarios situacion y productos se hallarán en sus respectivos artic. (V. Losa, merindad). Contribuye 3,302 rs. 7 mrs.

CERCA (LA), L. R. de España, prov. y arzobispado de Burgos, corregimiento de Villarcayo, merindad de Losa, junta de su nombre, que es una de las que componen las 7 merindades de Castilla la vieja. R. P., 24 vecinos, 87 habitantes, 1 parr. Sit. en el camino real para Rioja y Vizcaya, en terr. aparente para riegos de linos y cáñamos. Carece de médico y botica, como les sucede á mas de 100 pueblos de las iamed. Conf. por S. con Salinas de Rosio, por N. con Villamor, por E. con Villota y con Villatomil por O. Sus productos son cortos porque todos son labradores sin propiedad, y van destruyendo los montes. Industria, trabajar en las fábricas de Salinas. Dista 14 leguas de la capital, 2 de Villarcayo y una de Mediasa de Pomar. Contr. 3,302 rs. 7 m.

CERCADILLO, L. S. de España, prov. de Guadalajara, partido y obispado de

Sigüenza, tierra de Paredes de Sigüenza. A. P., 63 vecinos, 110 habitantes, 1 parr., 1 pósito. Dista 6 leg. de la cabeza de part. Contribuye 1,628 rs. 7 mrs.

CERCADO (zt.), L. de España, prov. de Asturias, concejo de Castropol; 3 vec., 14 hab., parroquia de Castropol (*Véase*).

CERCEDA, V. S. de España, prov. y partido de Madrid, arzobispado de Toledo. A. O., 24 vecinos, 61 habitantes, 1 parr. Sit. al pie del puerto de Navacerrada, á orilla del río Manzanares. Confina con el monte de Cabeza de Viesca, el Boado, Beceril y Collado Mediano. Produce granos, leña, pastos y ganados. Dista 7 leguas de la capital. Contr. 960 rs. 18 mrs. Derec. enag. 235 rs. 1 m.

CERCEDA (SAN MARTIN DE), Felig. E. de España, en Galicia, provincia de Santiago, jurisdicción de Mesía. J. O., 86 vec., 342 habitantes, 1 parroquia. Sit. en terreno llano, á orilla de un arroyuelo, cuyas aguas vierten en el río Ulla, así como las que descienden de la parte opuesta de la montaña que tiene al N. van á parar al Tambre; confina por N. con Gonzar, por E. con San Mamed de Terraños, por S. E. con Quian, por S. con Cebreiro, por O. con Arca. Produce maíz, legumbres, pastos y ganados. Contr. 1,800 rs.

CERCEDA (SAN MARTIN DE), Felig. S. de España, en Galicia, prov. de la Coruña, jurisdicción de Encrobas. J. O., 90 vecinos, 897 habitantes, 1 parr. Para su situación y productos (*Véase Montemayor*). Esta en el valle de Encrobas, y en el principio de la Cañada que forma el río que lo atraviesa, como también al valle de Barcia, confluye en el Mero, en la parroquia de Crendes. Su terreno es muy montuoso, y por sus términos meridionales pasa la gran cordillera, que desde el desfiladero de las Pias se dirige á los cabos de Finisterre y Touriñan, siendo considerable su altura en el meson del Viento, legua y $\frac{1}{4}$ al S. E. de esta parroquia, como también en el cerro de Pedrouzos, muy próximo á ella, que la domina por el N. O., dividiéndola de la de Soandres y Montemayor. Confina por N. con Meirama, y en ambas nacen los primeros manantiales del río que va descrito, al S. con la de Queijas, y al N. E. con la de Encrobas. Hay en este pueblo 14 juntas, otros tantos carros, 3 caballerías de carga y una de silla. Dista 4 leguas S. de la capit.

Contribuye 3,914 reales 32 maravedises.

CERCEDA (SAN PEDRO DE), Felig. S. de España, en Galicia, provincia de Lugo, jurisdicción de Puebla de San Julian. J. O., 59 vecinos, 222 habitantes, 1 parroquia que comprende las aldeas Veiga y Pumarello, Carpanzal, y tiene por aneja la parroquia de Santa Eulalia de Quinte. Sit. en terreno llano, de clima bastante templado. Confina por S. con el río Neira, que le divide de la jurisdicción de Puerto Marin, parroquia de Neira y Villasanté, por O. con el río Miño, que la divide de Forro, por E. con la parroquia de San Juan de Cela, y por N. con la de Lapio y San Estevan de Farnadeiros. Todos de iguales ó semejantes productos que son abundancia de centeno, poca cebada, bastante castaña, hortaliza yerba verde y seca con algunos robles. Ind. 2 molinos harineros de agua, y algun telar de lienzo, lana y estopa. Contr. 400 reales 24 mrs. Derec. enag. 141 rs. 30 mrs.

CERCEDILLA, V. S. de España, prov. y partido de Madrid, arzobisp. de Toledo. A. O., 250 vec., 795 habitantes, 1 parr., 1 pósito. Sit. en el puerto de Navacerrada; confina con el pueblo de este nombre, y las ventas de Santa Catalina y Portazguillo. Produce granos, pastos, leña y ganados. Dista 8 leg. de la capital. Contr. 12,646 rs' 29 mrs. Derechos enag. 2,853 rs 5 mrs.

CERCEDO, Aldea R. de España, en Galicia, provincia de Lugo, jurisdicción de Puebla de Parga. Es una de las que componen la parroquia de Parga (*Véase*).

CERCELES, Desp. S. de España, prov. de Aragon, partido de Jaca. A. O., 1 vec., 7 habitantes. Situado en terreno montuoso, cerca del río Baza; confina con término de Velarra, Villovas, Fenullosa y Fantillo. Sus productos son los indicados en el art. de la cabeza de partido.

CERCENEDAS (LAS), L. de España, provincia de Asturias, concejo de Navia; 13 vecinos, 54 habitantes, parroquia de Montaña de Rionegro. (*Véase*).

CERCIO (SANTIAGO DE), Feligresía S. de España, en Galicia, provincia y obisp. de Lugo, jurisdicción de Deza. J. merino, 36 vecinos, 175 habitantes, 1 parroquia que se compone de las aldeas Chares y Lourencio. Sit. á la falda oriental del monte Carrío, y en las vertientes occidentales del río Arnego; circundan á esta parroquia las de Val, Sello, Cangas, Erbo, Bermés,

Madrián y Busto. Produce granos, lino, pastos y ganados. Contr. 56½ rs. 12 mrs.

CERCITA, Desp. S. de España, prov. de Aragón, partido de Jaca. A. O.

CERDA, L. S. de España, provincia y arzobispado de Valencia, partido de San Felipe. A. O., 90 vecinos, 337 habitantes, 1 parroquia, 1 pósito. Sit. á $\frac{2}{3}$ de legua de la cabeza de partido, del otro lado del río Guadamar; confina con Valles, la Granja, Llanera, Torrella y Ayacor (*V. Canales*). Dista 8 $\frac{1}{2}$ leguas de la capital. Contribuye 2,360 reales.

CERDAN, Desp. S. de España, prov. de Aragón, partido, corregimiento y arz. de Zaragoza. A. O., 1 vecino, 6 habitantes. Sit. á la margen izquierda del Ebro, cerca de su confluencia con el Gallego, lindando con término de Villamayor, Pastriz y Puebla de Alfinden. Sus productos son los indicados en el artic. de la capital, de la cual dista 2 leg. Contr. 223 rs. 24 mrs.

CERDAÑA (LA) (CERETANIA ó CERETANUS TRACTUS), Es un valle cuya estension de E. á O., es de 10 horas, y de N. á S. 1 por lo mas ancho. Sit. en medio de los Pirineos; confina por N. con el condado de Foix, por S. con el de Berga, por E. con el Rosellón, y por O. con el corregim. de de la Seo de Urgel. Su clima es mucho mas templado que el de los montes que le rodean; el terreno es casi llano hasta 2 hor. de Monleus, en que principia una cordillera; hay tambien algunas desigualdades en él, que no son otra cosa que ramificaciones de los montes que le cercan. Se compone de mas de 30 pueblos, situados en los llanos y faldas, y en todos ellos hay bastante industria, y abundan de lo necesario.

Se divide en Cerdaña española y francesa, y la capital de la primera es Puigcerdá (*V. su articulo*). La de la parte francesa es Montluis, que dista 3 horas y $\frac{1}{2}$ de Puigcerdá. Esta plaza está fortificada segun el sistema de Vauban; su forma es casi cuadrada, y está situada sobre una loma que domina y enfila el camino que va de Puigcerdá y al pie de otra cordillera mas alta. Los límites que dividen estos dos partidos pasan junto á los pueblos de Tor de Carol, Ambecho y Acer, que estan a la parte de Francia; siguen por unas lomas que hay delante de Rebolisa, dejando á este por la parte de España, y pasan por entre

Puigcerdá y las Junquetas, por entre Aya y Palaci, advirtiendo que el pueblo de Livia aunque está dentro de los límites de Francia es de España, y el camino que desde Puigcerdá va á dicho pueblo es comun.

Para llegar, pues, desde Vich á Puigcerdá, sigue el camino por la orilla derecha del Segre, y el primer pueblo que se encuentra es Santipoli que dista 2 horas, y es el único espacio que se puede andar con carros, pues en adelante ni el camino ni el terreno lo permiten. Un cuarto de hora antes de llegar á esta se halla la aldea de la Gleva, situada á la orilla derecha del Ter, y á una y á otra orilla del cam. real. A la izquierda de esta aldea, mirando al S., hay un santuario de Ntra. Sra. en una situacion dominante, y á la derecha unas lomas que igualmente dominan el camino y la campiña que está enfrente. Estas lomas lo estan por una gran cordillera de montes que se estiende de S. á N., pasando inmediata al pueblo de Santipoli. Siguese luego la aldea de Viñolas y una gran garganta, por la cual pasa el camino formando varios retornos hasta llegar á Santierre y la Marsanda, situados ambos pueblos en terr. muy escabroso. Ripol está á 5 hor. y $\frac{1}{2}$ de Santipoli, situado en la confluencia de los rios Ter y Frases, y á distancia de una hora esta Candevan, dos horas despues Urribas y tres despues Dorria, situados todos sobre montañas asperisimas y al pie de otras mas elevadas. Desde este punto se empieza á subir hasta el Coll de Mayans que está á hora y $\frac{1}{2}$, y desde él mismo se baja la gran cuesta que conduce al valle de la Cerdaña. Esto es lo único que podemos decir con respecto á la parte española, omitiendo hablar de la parte francesa por no ser de nuestro intento. Añadiremos únicamente que estos dos terrenos formaban el antiguo condado de Cerdaña, cuyos principes se estinguieron en 1196; y su estado se incorporó al condado de Barcelona, y permaneció con título particular íntegramente en la real corona de España, hasta que en el tratado de paz de los Pirineos, en 1559, se cedió un trozo á la Francia. Abunda de pastos, ganado vacuno y mular, trigo y minas de hierro.

CERDEDA (SANTA MARINA DE), Feligr. y Coto Redondo S. de España, en Galicia, provincia y obispado de Lugo, jurisdiccion

de Villar. J. O., 58 vec., 232 habitantes, 1 parroquia que comprende las aldeas Carboeyro, Gayola, Penso, Setelo, Tavernas, Pena, Iglesia, Vista Alegre, Mourelle, Abellayras y Maxal. Contr. 209 rs. 11 mrs.

CERDEDELO (SANTA MARIA DE), Feligr. S. de España, en Galicia, provincia y obisp. de Orense, jurisdiccion de Laza del Conde y don Diego. J. O., 60 vec., 123 habitantes, 1 parroquia que comprende 5 aldeas y su anejo Camba. Sit. al E. del valle de Laza (*Véase*). Confina con los pueblos de Camba, Toro, Carrajo y Laza. Prod. centeno y castañas. Dista 8 leg. de la capital. Contribuye 1,340 rs.

CERDEDO (SAN JUAN DE), Feligresía Ecl. de España, en Galicia, prov. y arzob. de Santiago, jurisdiccion de Montes. J. O., 364 vec., 1,504 hab., 1 parroquia. Su situacion y productos se hallarán en el artículo Montes, cabeza de la jurisdiccion, y en el de Figueroa, San Martin (de). Está á orillas del rio Lerez, en el punto donde confluye con el riachuelo Pego. Confina con las parroquias de Castro, Figueroa, Folgoso y Pesqueiras. Contrib. 3,600 rs. Derechos enag. 1,832 rs.

CERDEIRA, Feligr. S. de España, en Galicia, provincia y obispado de Orense, jurisdiccion de Castro de Caldeas. J. O., 34 vec., 207 hab., 1 parroquia. Sit. en el declive de una montaña muy quebrada entre E. y S. á orilla del rio Navia que la divide del obispado de Astorga, sobre el cual tiene un puente de piedra por donde pasa el camino real de Madrid. Produce centeno, patatas, algo de lino, castañas, trigo y navizas. Contr. 844 rs. Derechos enag. 228 rs. 18 maravedises.

CERDEIRA, Aldea S. de España, prov. y obispado de Tuy, jurisdiccion de Salvatierra. Es un anejo de la parroquia de Ribarteme (San Ciprian) (*Véase*).

CERDEIRA, Aldea S. de España, en Galicia, provincia y obispado de Lugo, jurisdiccion de Nodar. Es una de las que componen la parroquia de San Mamed de Nodar (*Véase*).

CERDEIRA, Aldea S. de España, en Galicia, provincia de Lugo, jurisdiccion de Buroa, y una de las que componen la parroquia de San Andres de Lodares (*Véase*).

CERDEIRA, Aldea S. de España, en Galicia, provincia y obispado de Tuy, jurisdiccion de Salvatierra, anejo de San Ci-

prian de Ribarteme. Está sit. entre mont., y su poblacion y productos estan incorporados en los de su matriz.

CERDEIRAS, Aldea S. de España, en Galicia, provincia y obispado de Lugo, jurisdiccion de Navia (San Pedro). Es una de las que componen la parroquia de San Vicente de Negrades (*Véase*).

CERDEIRAS, (SAN PEDRO FELIX DE), Feligr. S. de España, en Galicia, provincia de Lugo, jurisdiccion de Otero de Rey. J. O., 29 vecinos, 138 habit., 1 parroquia compuesta de las aldeas Jimarás, Sta. Marta, Pena, Ermida, Coto, Rigueiro, Souto, Toiredo, Regas y Fraga. Contr. 299 reales 18 mrs. Derechos enag. 70 rs. 2 mrs.

CERDEIRIÑO, Aldea S. de España, en Galicia, provincia de Lugo, jurisdiccion de Savinao. Es una de las que componen la parr. de San Julian de Mourelas (*Véase*).

CERDEIRIÑO, Aldea S. de España, en Galicia, provincia de Lugo, jurisdiccion de Manan y San Fiz. Es una de las que componen la parroquia de San Feliz de Paradela (*Véase*).

CERDEIRIÑOS, Aldea S. de España, en Galicia, provincia y obispado de Lugo, jurisdiccion de Somoza mayor de Lemos. Es una de las que componen la parroquia de San Estevan de Eirjalba (*Véase*).

CERDEÑO, Coto de España, provincia de Asturias, concejo de Oviedo: 8 vecinos, 36 hab., parroquia de San Julian de los Prados (*V. este articulo*).

CERDIDO Y MALADOS (SAN MARTIN DE), Cot.-Red. S. de España, en Galicia, prov. de Betanzos, jurisd. de su nombre, obisp. de Mondoñedo. J. O., 292 vecinos, 2,005 hab., 1 parroquia. Sit. entre los rios Mera y el de Posto do Cabo, á $\frac{1}{2}$ de legua á la derecha de este; está en terreno montuoso, abrigado por el N. por una sierra que desde los montes de la Capelada desciende en la direccion de E. á O.; hasta la confluencia del rio de Mcutajo y S. Roman en el sobredicho del Porto do Cabo; al E. terminan esta parroquia los montes de la Capelada, prolongados en la direccion N. S. hasta la de Casarcs; por el S. un ramal de los mismos que corre de E. á O., y se hace notable en el cerro de Monteagudo, de bastante elevacion, dividiéndola de la de Abad; por el O. confina con las parroquias de Vilaboa, Villarrube y Esteiro. Es de mucha estension, y produce sobre

todo mucha leña de tojo, que por el puerto de Cedeira se extrae principalmente para el de la Coruña. Produce granos, legumbres, patatas, lino, pastos y ganados. Dist. 1 legua S. E. de Cedeira, y 9 S. O. de la capital.

CERDIGO, Barrio de España, provincia y obispado de Santander, part. de Laredo, junta de Samano y Castro Urdiales, de quien es arrabal; 36 vec., 140 habitantes, 1 parroquia (*Véase Castro Urdiales*). Dist. 29 leguas de Burgos. Contr. 376 rs. 17 mrs.

CERDILLO, Ald. S. de Esp., provincia de Valladolid, part. de la Puebla de Sanabria, obisp. de Astorga. A. P., 10 vec., 48 hab., 1 parroquia. Situado al pie de una sierra 2 leguas N. de la Puebla. Produce centeno, lino, frutas y pastos para la cria de ganados. Contr. 245 rs. 25 mrs. Derec. enag. 345 rs.

CERDON, L. de España, provincia de Asturias, concejo de Cangas de Onís; 5 vec., 19 habitantes, parroquia de Abamia (Santa Eulalia de) (*Véase*).

CEREBIAGO, L. de España, provincia de Asturias, concejo de Tineo; 7 vecinos, 31 habitantes, parroquia de San Facundo (*Véase este artículo*).

CERECEDA, Valle de España, prov. de Burgos, part. de Liébana, que comprende 15 cotos, cuyo vecindario se hallará en sus respectivos artículos, y su situación y productos en el de Liébana, partido.

CERECEDA, V. R. y Ab. de España, provincia y arzob. de Burgos, partido de Castilla la Vieja, en Laredo, merind. de Cuesta Urria. Reg. P., 19 vecinos, 93 hab., 1 parroquia. Dist. 12½ leguas de Burgos. Contribuye con la merindad.

CERECEDA, V. S. de Esp., provincia y part. de Guadalajara, obisp. de Cuenca, A. O., 88 vec., 317 hab., 1 parroquia. Sit. á ¼ legua E. de Mantiel, cuyos productos son en todo semejantes, excepto el vino y el aceite, que del primero es muy poco y del segundo carece enteramente. Está poblado su término de cerezas y nogales, y situado el pueblo en la garganta de un cerro con esposicion al O.; terreno quebrado y buenas aguas. Dist. 8 leguas de la capital y ¼ S. de la Puerta. Contr. 2,460 reales 32 maravedises.

CERECEDA, L. R. de Esp., provincia y obispado de Santander, part. de Laredo. Proc. P., 52 vec., 256 hab., 1 parroquia.

Este pueblo y los de Marron y Udalla forman el antiguo valle de Vicedo dependiente de Laredo. Sit. en el cam. real que baja de Burgos á Laredo, rodeado de monte de roble, y le baña el rio Silencio. Produce maiz, judias y cacolí. Ind. 5 mol, harineros, 1 ferrería corriente y 2 arruinadas; minas de buen yeso. Dist. 23½ leguas de Burgos. Contr. 366 rs. 31 mrs.

CERECEDA, L. S. de Esp., provincia, part. y obispado de Salamanca, cuarto de la Sierra en el partido de Miranda. A. P., 73 vecinos, 232 hab., 1 parroquia, 1 pósito. Sit. en la sierra de Francia cerca de la orilla izquierda de uno de los riachuelos que forman el Yeltes. Produce granos y pastos, y sus habitantes se ocupan en portear á otros pueblos el carbon de brezo que ellos mismos fabrican. Dist. 12 leguas S. de la capital y 3 N. de la cabeza de partido. Contribuye 1,249 rs. 26 mrs. Derec. enag. 264 rs. 25 maravedises.

CERECEDA (SAN VICENTE), Parroquia de España, provincia de Asturias, conc. y arciprestazgo de Piloña, arcedianato de Villaviciosa, obispado de Oviedo; 58 vec., 219 habitantes, 1 iglesia matriz y 5 capillas ó ermitas. Sit. en el ángulo N. E. del conc. al N. del rio Grande, á las faldas del monte Suebe que la ciñe por N. O., así como el monte Sobina por S., y su iglesia dista 2 leg. de la capital del concejo. El pequeño rio Cua, que nace en el monte Liebe al O. de esta feligresia, baña sus lugares de Cereceda y Moño, y corriendo por la fald. O. del monte Sobina, pasa por el lugar de Cua, y se pierde luego en el rio Piloña. Confina por N. con término del concejo de Colunga, mediando dicho monte Suebe, por N. E. y E. con el concejo de Parres y su parroquia de Fios, por S. con Sorribas, y por O. con Bornies, mediando el monte Sueve. Comprende los lugares de Cereceda con 52 vecinos, Collados, Torre, Robledo, Barzana, Sardea y Fios. Se hallan en muy buena situacion, parage algo alto, despejado y sano. El lugar de Fios que se halla en término del concejo de Parres, tiene dos barrios ó porciones de casas, separadas por un arroyo que baja del monte Suebe corriendo de N. O. á S. E., y la parte que cae á E. de este riachuelo es del concejo de Parres, y la opuesta de Piloña su actual parroquia. La industria de los vecinos de esta feligresia es la agricultura y cria de

ganado por la buena proporcion de pastos en el monte Suebe; asciende su cosecha á 600 fanegas de trigo, 900 de maíz, 160 de habas, 1,000 de castañas, 25 de nueces, 40 de avellanas, 36 arrobas de pera, 80 de cereza, 36 de prunos, 30 de lino y cáñamo, y hacen 500 cántaras de sidra; crían 200 corderos, 40 cabras, 160 lechones, 140 jatos y 12 potros. Contribuye 502 rs. 4 mrs. Derec. enag. 23 rs. 2 mrs.

CERECEDO, L. S. de España, prov., obispado y partido de Leon, jurisdicción de Boñar. A. O., 23 vecinos, 86 habitantes y parroquia. Para su situación y productos (*V. Vega de Boñar*). Está en la margen izquierda del río Porma, sobre el cual hay un ponton para su tránsito; confina con término de Agrados y Boñar. Dista 8 leg. de la capital. Contr. 154 rs. 14 mrs.

CERECEDO, Barrio de España, prov. de Asturias, concejo de Llanes, parroquia de Carranzo (*Véase este artículo*), inmediato á la iglesia matriz y al O.

CERECEDO DEL RIO, Ald. de Esp., provincia de Asturias, concejo de Tineo, parroquia de Bareca (San Miguel de) (*V. este artículo*).

CERECINOS DEL CARRIZAL, L. R. de España, provincia y obisp. de Zamora, partido de los Lugares del Pan. A. P., 58 vecinos, 225 hab., 1 parroquia, 1 pósito. Sit. en la inmediación del arroyo Salado que desagua en el Valderaduey, junto al pueblo de Molacillos; confina con término de Arquillinos, Fradejas y Aspariegos. Produce granos, legumbres, pastos y ganados. Dista 4 leg. de la capital. Contrib. 2923 rs. 13 mrs.

CERECINOS DE LA ORDEN, L. Ord. de España, provincia y partido de Zamora, Exento. A. O., 89 vecinos, 356 habitantes, 1 parroquia, 1 pósito. Sit. en terreno llano. Produce trigo, cebada y centeno. Contrib. 3,045 rs. 19 mrs.

CERECINOS DE LOS BARRIOS, L. S. de España, provincia y partido de Zamora, obispado de Leon, Exento. A. O., 258 vecinos, 1,044 habitantes, 2 parroquias, 1 pósito, 12 mesones. Sit. en terreno llano, en un valle de regadío, que produce trigo, cebada y centeno. Hay varios pozos de agua para el surtido de los habitantes. Dista 9 leguas de la capital. Contribuye 2,572 reales 8 mrs. Derechos enagenados 126 reales 13 maravedises.

CEREIJA (SAN PEDRO DE), Coto Red. R. Ab. y S. de España, en Galicia, prov. y obispado de Lugo, jurisdicción de Brollon. A. O., 84 vecinos, 340 habitantes, 1 parroquia que se compone de las aldeas de Nogueiras, Alende, Cima de Vila, Rairos, Guntüñas, Areas, Barriofalcon y Puente. Sit. en el centro de la jurisdicción, en una hermosa llanura, á una y otra parte del río que baja de la Puebla, á cuya orilla derecha está la iglesia parroquial, y la mayor parte del pueblo esparcido en varios lugares, algunos de los cuales están á la margen derecha, y se comunican por dos vados y por un mal puente de madera. Confina por O. con Chavaga, por S. con Abrenze, por N. con Fornelas, y por E. con la Puebla y Castrosante. Sus productos se hallarán en el artículo Brollon, jurisdicción (*Véase*). Dista hora y $\frac{1}{2}$ E. de Monforte. Contr. 1,076 rs. 12 mrs. Derec. enag. 321 rs. 30 mrs.

CEREIJAS, Ald. Ab. de España, en Galicia, provincia y obispado de Lugo, jurisdicción de Camba de Rodeiro. Es una de las que componen la parroquia de San Cristobal de Portela (*Véase*).

CEREIJEDO (SANTIAGO DE), Felig. S. de España, en Galicia, provincia de Lugo, jurisdicción de Cervantes. J. O., 100 vec., 397 habitantes, 1 parroquia que se compone de las aldeas Cereijedo, Prados, Folgosa, Freijo, Trabado, Santa Marta, Castelo de Frades, Cela, Degrada, Cabanas, Eiroa, Pando, San Martin, Vega del Seijo, Deva, Freita, Oucella, San Robredin, Chan de Garcia, Vega y Rio. Su situación y productos se hallarán en el artic. de la jurisd. Contr. 1,195 rs. 30 mrs.

CEREIJIDO, Felig. S. de España, en Galicia, provincia de Orense, obispado de Astorga, jurisdicción de Valdeorras. J. O., 36 vecinos, 170 habitantes, 1 parroquia. Sit. en terreno montuoso, á 13 leg. N. E. de la capital, cerca del río Soldon, lindando con la feligresía de este mismo nombre, y las de Robledo, Cernego y San Julian. Prod. castaña, centeno, miel y cera (*Véase Valdeorras, jurisdicción*).

CEREIJIDO (SANTA JULIANA), Felig. S. de España, en Galicia, provincia de Lugo, jurisdicción de Buron, obispado de Oviedo. A. O., 18 vecinos, 150 habitantes, 1 parroquia que comprende las aldeas de Santiso y Bao, y ella misma es aneja de la

de Santiago de Cerejido, en cuyo artículo se hallará su situación y productos, con sola la diferencia de que esta carece de vino.

Contribuye 231 rs. 27 mrs.

CEREJIDO (SANTIAGO DE), Felig. S. de España, en Galicia, provincia de Lugo, jurisdicción de Buron, obisp. de Oyjedo. A. O., 47 vecinos, 300 habitantes, 1 parr. compuesta de las aldeas de Souto, Touceiro, Vilar de Landuje, Vilapiñol y Estoupelo, y tiene por aneja la de Santa Juliana. Sit. parte en rivera y parte en montaña, cerca del río Suarna; confina con los pueblos de Santa María de Suarna, San Cristóbal de Cuinas, Santa Juliana de Cerejido, Sta. María de Lamas de Moreira y Santa María de Villabol de Suarna; y cuyos dos últimos están del otro lado del río. Produce trigo, centeno y maíz, avena, patatas nabizas, castañas y vino. Contr. 598 rs. 32 mrs.

CEREJO (SAN JONCE DE), Felig. Ecl. de España, en Galicia, prov. de Santiago, jurisdicción de Tabeiros. J. O., 77 vecinos, 373 habitantes, 1 parroquia. Su situación y productos se hallarán en el artículo Paradela Santa María. Está á la margen derecha del río Paradela que desagua en el Ulla, lindando por N. con la parroquia de Callobre, por N. E. con Bemposta, por E. con Lamas, por S. E. con Vinceiro, por S. O. con Guimarey, y por O. con Lagartones. Contr. 1,000 rs. Derec. enagenados 500 reales.

CEREJO (SANTIAGO DE), Felig. S. de España, en Galicia, provincia de Santiago, jurisdicción de Vimianzo. J. O., 99 vecinos 32a habitantes, 1 parroquia. Sit. a la marg. izquierda del río del Puente del Puerto, que desagua en la ría de Camariñas. Está al extremo oriental de ella. Confina por N. con el Puerto, por S. E. con Carnes, y por O. con Leis. Se han construido hace pocos años unos molinos harineros sobre la ría, de excelente fabrica, que se nueven con las aguas de la marea. Produce maíz, patatas, lino, pastos y ganados. Contribuye 750 reales.

CEREJAL, Ald. S. de Esp., en Galicia, prov. de Lugo, jurisdicción de Paradela. Es una de las que componen la parroquia de Santa Eulalia de Paradela (véase).

CEREJAL, Ald. S. de Esp., en Galicia, prov. de Lugo, jurisdicción de Paradela. Es una de las que componen la parroquia de Ribas de Miño (véase).

CEREO (SANTA MARIA DE) Felig. S. de España, en Galicia, provincia de Santiago jurisdicción de Mens. J. O., 57 vecinos, 364 habitantes, 1 parroquia. Sit. á la marg. izquierda del río Allones, que desagua en la ría de Laje y Corme; confina con las feligresías de Corcuesto y San Justo. Prod. maíz, lino, patatas pastos y ganados. Contribuye 1,300 rs.

CERESOLA, L. Ord. de España, prov. de Aragon, partido y obispado de Jaca. A. O., 16 vecinos, 69 habitantes. Dist. 7 leguas de Jaca. Contribuye 1,118 reales 22 maravedises.

CERESUELA, L. R. de España, prov. de Aragon, part. y obispado de Barbastro. A. O., 29 vecinos, 94 habitantes, 22 casas, 1 parroquia. Sit. cerca del río Jalle, en el valle de Vio (véase). Produce trigo, cent., patatas y judías en algunos huertos de regadio. Dist. 10 leguas de Barbastro. Contribuye 2,013 rs. 20 mrs.

CEREZ IBAÑEZ, Desp. S. de España, provincia, part. y obispado de Salamanca, Roda del Campo; 2 vecinos, 9 habitantes. Pertenece al condado de Ledesma (véase). Sit. a 7 leguas de la capital y 1 $\frac{1}{2}$ S. S. O. de Ledesma, cerca de la rivera de Peña, en un cerro peñasco, rodeado de monte y alguna arboleda, al N. de Calzadilla, S. del Casar, y E. N. E. de Espayos. Produce granos, legumbres, pastos y ganados. Contribuye 293 rs. 24 mrs. Derechos enagenad. 279 rs. 24 mrs.

CEREZAL, L. de España, provincia de Asturias, concejo de Tineo; 16 vec., 71 habitantes, parroquia de Santa María de Obona (véase este art.).

CEREZAL, L. de España, provincia de Asturias, concejo de Salas; 3 vec., 14 hab., parroquia de Malleza (véase).

CEBEZAL, L. S. de España, provincia de Valladolid, partido de Rueda del Almirante. A. P., 59 vecinos, 227 habitantes, 1 parroquia. Dist. 25 leguas de la capital. Contr. 1,266 rs. 15 mrs.

CEREZAL, L. S. de España, provincia de Valladolid, partido de la Puebla de Sanabria. A. P., 59 vecinos, 234 hab., 1 parr. (véase Sanabria, partido). Está situado á la margen izquierda del río Conejos; conf. por N. con el pueblo de este nombre, por E. con Lanseros, por S. con Legarejos de la Carballeda y por E. con Anta de Rioconejos. Contr. 1,266 rs. 15 mrs.

CEREZAL, L. S. de España, provincia y partido de Leon, concejo de la Guzpeña. A. O., 40 vec., 183 hab., 1 parr. Sit. cerca de la margen izquierda del rio Cea; confina por N. con el concejo de Valdetuejar, por E. y S. con la jurisdiccion de Almanza, y por O. con el concejo de Modino. Dista 10½ leguas de la capital. Contr. con el concejo.

CEREZAL, L. S. de España, provincia de Leon, part. de Ponferrada, jurisdiccion de Bembibre, obispado de Astorga. Su poblacion, situacion y productos se hallarán en el articulo Tremor de Abajo con quien confina por N., por O. con Rodrigatos, por S. con la Silva y por N. con Branuelas. Riega sus términos el rio de su nombre con quien se incorpora el rio Tormor. Tiene casa de postas con 8 caballos, y entre este pueblo y el de Ruitelan está la casa de postas de Castelo con otros 8 caballos, en la carretera que conduce desde Astorga á Lugo.

CEREZAL, Aldea Ab. de España, en Galicia, provincia y obispado de Lugo, jurisdiccion de Pena mayor. Es una de las que componen la parr. de Furco (Véase).

CEREZAL, Ald. S. de Esp.; provincia de Valladolid, part. de Benavente, obisp. de Astorga. A. P., 12 vec., 51 habitantes, 1 parr. Sit. á la falda de un cerro en las inmediaciones de un riachuelo. Su término produce lino, centeno y pastos para la cria de ganados. Dista 2½ leguas N. de la Puebla. Contr. 478 rs. 8 mrs. Derechos enag. 20 rs. 25 mrs.

CEREZAL (LA), Aldea de España, provincia de Asturias, concejo de Tineo, parroquia de Rellanos (Véase este articulo.).

CEREZAL DE PEÑA HORCADA, L. S. de Esp., prov. y part. de Salamanca, priorato de San Marcos de Leon, Roda de Mieza. A. P., 53 vec., 230 hab., 1 parroquia; pertenece al condado de Ledesma (Véase) Está sit. en un llano al pie de un cerro bastante elevado, cuya cúspide la forma un peñasco que figura una horquilla, la cual es la que sin duda ha dado el nombre apelativo al pueblo. Su terreno está rodeado de monte bajo de roble, por cuya razou llaman á todo este terreno la Ramageria. Dista 16 leguas de la capital, 9 S. O. de Ledesma y está al S. de la Cabeza del Caballo, al O. de Saldeana y N. de la villa de Vilbeatre. Produce granos, pastos, bellota y ganados. Contrib. 1,861 rs. 13 mrs.

TOMO III.

Derechos enagenados 418 reales 18 mrs.

CEREZAL DE PUERTAS, L. S. de España, provincia. partido y obispado de Salamanca, Roda del Campo. A. P., 17 vec., 76 hab., 1 parroquia. Pertenece al condado de Ledesma (Véase). Situado á 9 leguas de la capital y 3 O. S. O. de Ledesma, en un llano al E. N. E. de Villar Gordo y al N. N. E. de Peralejos de abajo y de arriba. Produce leña, pastos, bellota, granos y ganados. Contr. 422 rs. 28 mrs. Derechos enagenados 72 rs. 21 mrs.

CEREZAL DEL PINO, V. S. de Esp., prov. y obispado de Zamora, part. de Villalcampo. A. M. y O., 60 vec., 235 hab., 1 parroquia aneja de Carbajosa; 1 pósito. Sit. á la inmediacion del arroyo Riomalo, así llamado por su situacion áspera y escabrosa. Produce centeno, algunas legumbres, y mucho ganado vacuno, lanar y cabrio, con algunos pastos y montes bajos de jara. Dista 4 leg. de la capital y 2½ de Portugal. Contribuye 707 rs. 9 mrs.

CEREZALES, L. de Esp., provincia de Asturias, concejo de Siero, parroquia de Valdesoto (V. este art.); 8 vecinos, 31 hab.

CEREZALIZ, L. de Esp., provincia de Asturias, concejo de Cangas de Tineo, arceprestazgo de Sierra, de la parroquia de Tainás (V. este art.).

CEREZO, V. S. de Esp., arzobispado de Toledo, prov. y partido de Guadalajara. A. O., 49 vec., 193 habitantes, 1 parroquia, 1 pósito. Sit. en una llanura, entre los rios Henares y Sorbel, que pasan por sus inmediaciones. Confina por el E. con Ita, por el S. con Humanes, por O. con Raudona, y con Montarronal por el N. Dist. 5 leguas de la capital. Contr. 1,037 rs. 14 mrs.

CEREZO, Ald. S. de Esp., provincia de Extremadura, part. de Cáceres, obisp. de Coria, jurisdiccion de Granadilla. A. P., 28 vecinos, 128 habitantes, 1 parr. aneja de Granada (V. este art.); 1 pósito. Situada en terreno áspero, y próxima á las sierras llamadas de Altamira, y á 2 leguas las de la Baqueriza, abundantes en caza mayor. A 1 legua corre el rio Alagon. Produce pocos granos, aceite, lino y ganados. Confina por E. con el Guijo, por O. con Mohedas, por N. con el Bronco y Palomero, y por S. con el Ahigal. Tambien hay en sus inmediac. vestigios de un arco de cantería, á cuyo rededor existió una gran poblacion, cuyas casas debian tener algunas puertas de hierro,

según se echa de ver por las observaciones, hechas en las piedras donde estuvieron los quiciales. Se han hallado además en sus alrededores piedras labradas, y con inscripciones ininteligibles, muchos sepulcros, de donde se han extraído hombres armados conservados perfectamente, y ollas llenas de carbones. Dista 3 leguas de la capital, 7 de Coria y 2 de Granada. Contr. 1,118 rs. 8 maravedises.

CEREZO (xl), Alq. S. de España, provincia, partido y obispado de Salamanca, Roda de Garcí-Rey; 1 vecino, 4 habitantes. Situada en una llanura rodeada de monte, peñas y retamas; pasa por su término una rivera llamada Gausina, lamiendo la espalda de su casa, la cual cuando corre va á desaguar en el Tormes. En dicho término y propiedad hay una fuente de agua delicadísima, que llaman los caños del Cerezo, y dicen que escita el apetito. Dist. 5 leguas y $\frac{1}{2}$ de la capital, y $\frac{1}{2}$ entre S. E. y S. de Ledesma. Produce granos, legumb., pastos y ganados. Contr. 532 rs. 10 mrs. Derechos enagenados 81 rs. 1 maravedí. Hay otro despoblado en esta misma Roda con el nombre de Cereza bajo, que está en el punto donde confluyen los ríos Tormes y Valmuza, cuyos productos son los mismos que los del anterior.

CEREZO DE ABAJO, V. S. de Esp., provincia y obisp. de Segovia, partido de Sepúlveda. A. O., 42 vec., 158 habitantes, 1 parroquia, 1 pósito. Situada á la falda del monte Orospeña, conocido al presente con el nombre de Puerto de Somosierra, en terreno áspero y desigual, que solo produce trigo, centeno, algo de cebada, y lino; muchos prados y buenas arboledas, con una dehesa de mata baja para pastos de ganado vacuno y lanar. Conf. con el priorato de Santo Tomé, y es lugar de tránsito para la mala de Francia. Dista 9 leguas de la capital y 3 N. O. de Sepúlveda. Contribuye 1,897 rs. 25 mrs.

CEREZO DE ARRIBA, V. R. de Esp., provincia y obispado de Segovia, partido de Sepúlveda. A. O., 71 vecinos, 286 hab., 1 parroquia, 3 ermitas, 1 pósito. Situada á la falda del monte Orospeña, conocido hoy con el nombre de Puerto de Somosierra, que es la cordillera que divide las Castillas; terreno montuoso y áspero, pero de abundantes y buenos pastos para ganado vacuno y lanar. Produce centeno y algun trigo y

cebada. También se siembra bastante lino, que sus naturales aprovechan para su surtido y el de los pueb. comarcanos. Es pueb. muy antiguo, y goza de varios privilegios; pero hoy solo se conservan los de examinar y titular de artes mecánicas como en la capital. Tiene dos despoblados que en lo antiguo fueron caseríos, con título y erm. de San Pedro y Cerezuelo cuya titular es la que hoy existe. Dista 10 leguas O. de la capital y 2 E. de Riaza. Contribuye 5,231 rs. 25 maravedises.

CEREZO DE RIO TIRON, V. S. de Esp., provincia y arz. de Burgos, partido de Santo Domingo de la Calzada. A. M. de primera clase y 2 ordinarios, 265 vec., 1,283 hab., 3 parr. unidas, 1 hosp. Es villa muy antigua; situada parte en la falda de una cuesta, y parte en la cumbre, donde hay una fortaleza arruinada, á orillas del pequeño río de su nombre. Produce granos, pastos, lino, cáñamo, poca hortaliza y ganados. Pudiera producir mucho mas si hubiese mas celo y mejor policía para evitar el robo y la destruccion del arbolado. En su término, cerca del arroyo que baja de la sierra por la cuesta del Val, hay canteras de una piedra caliza que parece que podría servir para la lithografía si no fuese demasiado dura. Nosotros hemos hecho pruebas de ella en el Real establecimiento de Madrid, pero solo con unos pequeños trozos que nos remitió el ilustrado geólogo don Gregorio Gonzalez Azaola, director de la Real fabrica de la Cavada, á su paso para este destino. Quizás sería posible que haciendo mas prolijas investigaciones, se encontrasen vetas de la verdadera piedra lithográfica, con lo que se ahorraria la nacion de pagar este tributo á los extrangeros. Es patria del mártir S. Vitores, su patrono. Dista 10 leguas O. de la capital, 3 E. de la cabeza de partido, y 2 de Belorado. Contr. 7,197 rs. 6 mrs. Derec. enag. 899 rs. 22 mrs.

CEREZOS, L. R. de Esp., prov. y arz. de Burgos, corregimiento de Villarcayo, merindad de Sotos Cueva. Reg. P., 3 vec., 16 habitantes. Para su situacion y productos (*V. Sonsierra y Quintanilla del Rebollar*). Dista 17 leguas de la capital. Contribuye con la merindad.

CERINDOTE, V. S. de Esp., provincia, arzobispado y part. de Toledo. A. O., 256 vec., 798 habitantes. Sit. en una llanura, confluando por el E. con Rielves, por el S.

con Burajon, por el O. con Carmena, y con Torrijos por el N. A 2 leguas de distancia pasa el rio Tajo. Produce aceite, vino y algun grano. Dista 5 leguas de la capital. El camino que media entre esta villa y la de Camarena suele estar en el invierno lleno de lodazares, en el verano muy polvoroso, y en todo tiempo cortado con profundos carriles. Contr. 11,890 rs. 19 mrs. Derec. enag. 3,717 rs. 21 mrs.

CERIO, L. de Esp., provincia de Alava, de la hermandad de Vitoria, su vic., y arciprestazgo de Armentua, obispado de Calahorra; 13 vecinos, 55 hab., 1 parroquia. Situado con esposicion al E., y á $\frac{1}{2}$ de leg. de Vitoria. Confina por N. con Ilarraza, por E. con el térm. redondo del santuario de Nuestra Señora de Estibaliz, por S. con Argandoña, y por O. con Ascarza. Produce todo género de granos.

CERLER, Ald. R. de Esp., provincia de Aragon, partido de Benavarre, obisp. de Barbastro (*V. Benasque*). Sit. cerca del rio Esera, en el valle de Benasque.

CERLER, Ald. de Esp., provincia de Aragon, part. de Benavarre, obispado de Barbastro.

CERMEÑO, Parroquia de Esp., prov. de Asturias, concejo de Selas, obispado de Oviedo; 48 vecinos, 193 hab., 1 parroquia. Consta de los lugares de Nadera, Borredas, Balbona, Nova y Ballota, cuyos vecind. se verán en sus artículos respectivos. Contr. 21 4 rs. 4 mrs.

CERNADA, Ald. S. de Esp., en Galicia, provincia de Lugo, jurisd. de Navia de Suarna. Es una de las que componen la parroquia de Monasterio (*Véase*).

CERNADA (LA), L. de Esp., provincia de Asturias, concejo de Franco; 8 vecinos, 37 habitantes, parr. de Miudes (*Véase*).

CERNADAS, Ald. Ecl. de España, en Galicia, prov. y obispado de Lugo, jurisd. de Monte Cubeiro. Es una de las que componen la parr. de San Ciprian de Monte Cubeiro (*Véase*).

CERNADAS, Ald. S. de Esp., en Galicia, prov. y obisp. de Lugo, jurisdiccion de Neyra de Rey. Es una de las que componen la parroquia de Santa Maria de Penarrubia (*Véase*).

CERNADILLA, L. S. de Esp., prov. de Valladolid, part. de la Puebla de Sanabria, arciprestazgo de Carballeda, obispado de Astorga. A. P., 24 vec., 105 hab., 1 parr.,

1 pósito. Sit. á 3 leguas E. de la Puebla, en tierra llana que produce lino, centeno y pastos para la cria de ganados. Conf. con términos de Palazuelo de la Carballeda, Anta de Tera y Mombney. Contr. 615 rs. 9 mrs. Derec. enag. 813 rs.

CERNADILLA, L. S. de Esp., prov. de Zamora, partido de Mombuey. A. P. Dista 14 leguas de la capital.

CERNADO, Felig. S. de Esp., en Galicia, prov. de Orense, obisp. de Astorga, jurisd. de Manzaneda de Tribes. J. O., 35 vec., 181 habitantes, 1 parroquia. Sit. a la falda de una montaña, entre S. y O., en forma de anfiteatro. Conf. con Grijoa, de quien es aneja, y con Parada, Serbainza, Volado, Villarmeao y Mormentelos. Produce cent., lino, patatas, ganado vacuno, lanar, cabrio, y vino tinto de inferior calidad. Ind. vender hilo torcido. Dist. 1 legua de la cabeza de part. y 2 de Viana. Contr. 1,680 rs.

CERNECINA (LA), L. R. de España, provincia y obispado de Zamora, part. de Sayago. A. P., 11 vecinos, 43 habitantes, 1 parroquia. Dista 4 leguas de la capital. Contr. 183 rs. 2 mrs.

CERNEDE (SAN SALVADOR DE), Felig. y Ald. R. de Esp., en Galicia, provincia y jurisdiccion de Betanzos, arz. de Santiago, arciprestazgo de Abegondo. J. O., 28 vec., 146 habitantes, 1 parroq. aneja de Presedo. Para su situacion, productos é industria (*V. Presedo, Santa Maria*). Está sobre una colina que divide las aguas del rio Mero y las del valle de Barcia. Conf. por N. E. con Meangos, por E. con Cós y Presedo, por S. con Biones y Folgoso, y por O. con Cabanas y Abegondo. Abunda de perdices y liebres. Contribuye 547 rs. 14 mrs.

CERNEGO Y ROBLEDO, Ald. S. de España, en Galicia, provincia, de Orense, obispado de Astorga, jurisdiccion de Valdeorras. J. O., 70 vecinos, 356 habitantes, 1 parroquia aneja de Villamartin. Sit. en rivera, á 13leguas N. E. de la cap. Produce castaña, centeno y aceite (*V. Valdeorras, jurisdiccion*).

CERNEGULA, L. R. de Esp., prov., partido, y arzobispado de Burgos, jurisd. de Hubierna. A. P., 44 vecinos, 159 hab., 1 parroquia. Sit. en terreno llano, escaso de agnas, pues los habitantes tienen que beberla de un pozo que esta como a unas 400 varas del pueb., yendo hacia Quintanajuar.

Pasa no lejos de este pueblo el arroyo Ontomin. Produce trigo, cebada, legumb. y ganado lanar. Ind. arrieria. Dist 6 $\frac{1}{2}$ leg. de la capital, 1 y $\frac{1}{2}$ de Villalta. Contribuye 3,785 rs. 12 mrs.

CERO, L. S. de España, provincia de Cataluña, corregimiento de Cervera, obisp. de Seo de Urgel. A. O., 20 vecinos, 91 hab., 1 parroquia. Produce trigo y legumbres. Dist 29 hor. de Barcelona y 8 de Cervera. Contribuye 4,542 rs 30 mrs.

CEROLLERA, V. Ord. de España, provincia de Aragón, partido de Alcañiz, arzobispado de Zaragoza. A. O., 85 vec., 341 hab., 1 parr., 1 pósito, 1 hosp. Sit. en terreno generalmente montuoso con algunos barrancos en que hay una porción de huertas de regadio. Tiene varias fuentes, de que se surte la villa para todas sus necesidades (*V. Cañada de Berrio*). Produce trigo, legumbres, vino de inferior calidad, 250 libras anuales de seda, y muchos pinos y castañas. Dist 6 leguas de Alcañiz, 70 de Madrid y 12 de Zaragoza. Contribuye 6,935 rs. 24 mrs.

CERPONZONS (SAN VICENTE DE), Felig. Ecl. de España, en Galicia, prov. de Santiago, jurisdicción de Pontevedra. J. O., 112 vecinos, 450 habitantes. Situada fuera del extremo E. del arciprestazgo de Salnes, cerca del río Lerez, al pie del monte de la Cibana, a la derecha del camino que conduce desde Pontevedra a Santiago, por Caldas y el Padrón, lindando por N. con Pontéla; por E. con Jeve, por S. con Verdúcido y Alba, y por O. con el monte de Castrove. Sus productos son los mismos de que disfruta la campiña de Salnes y de Pontevedra (*Véase*). Contr. 3,000 rs.

CERQUEDA (SAN CRISTOBAL DE), Felig. S. de España, en Galicia, provincia y arzobispado de Santiago, jurisdicción de Meus. J. O., 106 vecinos, 507 habitantes, 1 parroquia. Su situación y productos son los mismos que los indicados en el artículo Jornes (*Véase*). Confina con las Feligresias de Jornes, Barizo, Cores, Niñones y Villanueva. Contr. 1,500 rs.

CERTALES (LOS), L. S. de España, provincia de Aragón, partido y obispado de Huesca. A. O., 18 vecinos, 74 habitantes, 1 parroquia. Sit. a la marg. izquierda del río Guatizalema. Confina con término de Sipan, Coscollano y la Almunia del Bomerál. Sus productos son los indicados

en la cabeza de partido, de donde dista 2 leguas. Contribuye 1,789 rs. 28 mrs.

CERTAN 6 SERTAO, V. de Portugal, provincia de Alentejo, comarca de Crato; 1 parroquia, 489 fuegos, 3,284 habitantes, casa de misericordia, hospital, 18 capillas, 1 convento de franciscos, 1 juez de fora, 3 vereadores, 1 procurador del concejo y otro gran número de dependientes; tiene voto en cortes con asiento en el banco 12^o y feria a 15 de enero. Sit. a 13 leguas de su capital, y 8 N. O. de la villa de Tomar, en lugar llano y entre dos arroyos que se juntan al fin de la villa, y de los cuales el uno se llama Pera. Su término, que es abundante en granos, vino, aceite, frutas, castaña, ganado y caza, consta de 9 feligresias, en las que tiene 158 vecinos, y se halla rodeado al O. por el río Cécere, y al S. por el arroyo Isma. Hay en esta villa un fuerte que se dice fue construido por orden de Sertorio.

CERUNIEZAS, L. de España, prov. de Asturias, concejo de Castropol; 5 vecinos, 22 habitantes, parroquia de San Estévan de Tapia (*Véase*).

CERVALERÁ, Granj. S. de España, provincia de la Mancha, partido de Villanueva de los Infantes, término de la villa de Villamayor de Santiago (*Véase*).

CERVAN, Aldea S. de España, en Galicia, provincia y arzobispado de Santiago, jurisdicción de Vimianzo. Es una de las que componen la parroquia de San Martín de Castrelo, en donde puede verse su situación y productos.

CERVANDEZ, Desp. R. de España, provincia y partido de Salamanca, cuarto de Banos., 1 vecino, 6 habitantes. Dist 8 leguas de la capital.

CERVANTES, Jurisd. de España, en Galicia, provincia de Lugo. Comprende 16 feligresias, cuyos vecindarios podrian verse en sus respectivos artículos. Sit. en la parte mas oriental de la provincia, en un valle formado entre montañas, con 2 y $\frac{1}{2}$ leguas de longitud y $\frac{1}{2}$ de lat. Abunda de prados y produce algun centeno y castaña. La industria se reduce a 23 telares de lienzo en que se tejen al año sobre 400 varas, unas 300 de estopa, y sobre 500 de buriel y picote. Los cotos de Villapun y Vilarello son sufragáneos suyos, y confinan los términos de una y otros por S. E. con la prov. de León, de la cual les divide una alta

montaña que se ve entre el Vierz y Galicia, conocida por sus principales puntos de altura y tránsito, con las denominaciones de Puerto de Ancares, Penavolosa, Penarubia y lugar de Comeal, por N. con Puebla, de la jurisdicción de Navia, por O. con el caudaloso río de este nombre que corre de S. a N., y desagua en el mar en Navia de Luarca, y por S. O. con las jurisdicciones de Canzelada de arriba y Cebrero. También fertiliza los pueblos del valle el río de Villanueva, de mucha y exquisita fruta, el cual conserva esta denominación hasta el puente de piedra llamado de Gatin, donde se le reúnen por otro río las aguas que bajan del Cebrero por el pueblo de los Nogales, formando dicho puente el río Navia.

CERVANTES, L. S. de España, prov. de Valladolid, partido de la Puebla de Sanabria, obisp. de Astorga. A. P., 40 vec., 183 habitantes, 1 parroquia. Sit. a 1 legua N. de la Puebla, al pie de un cerro que tiene su mismo nombre. Produce su término centeno, lino, frutas y pastos para el ganado que crían sus habitantes, entre los cuales hay algunos tejedores. Confina con término de Valdespino, San Juan de la Cuesta y Castellanos. Contr. 806 rs. Derechos enagenados 164 rs. 24 mrs.

CERVANTES (SAN PEDRO), Felig. S. de España, en Galicia, prov. y obispado de Lugo, jurisd. de Cervantes, cuarto de San Roman. J. O., 110 vecinos, 522 habitantes, 1 parroquia que comprende las aldeas de Fuente Juan, Robredo, Trigais, Villar de Moros, Chandeiro, Casas del Río, Villanueva y San Pedro, y es aneja de San Roman, a cuya parte meridional está situada, y sus aldeas repartidas parte en terrenos montañosos y parte en un valle, a quien defienden las alturas de los aires fríos. Aquellas producen regulares cosechas de cent., patatas, nabos, yerba seca y verde, y estas las mismas especies de frutos que se indican en el artículo de la jurisd., aunque en corta cantidad por la escasa extensión del terreno que se cultiva. Contribuye 859 rs. 16 mrs.

CERVANTES (SAN ROMAN), V. S. de España, en Galicia, provincia y obispado de Lugo, cabeza de la jurisdicción de su nombre; 56 vecinos, 267 hab., 1 parroquia, que comprende la aldea de Saixas, y tiene por aneja a la feligresía de San Pedro de

Cervantes. Su situación y productos se hallarán en el artículo de la jurisdicción, pero éste está separado de la carretera real que conduce desde Villafranca del Vierz a Galicia, a 4 y $\frac{1}{2}$ leg. N. de Ambasmestas y 2 del Cerezal. El Poyo de audiencia de esta jurisdicción está en esta villa. Contr. 1,266 rs. 2 mrs.

CERVATOS, L. R. de Esp., provincia de Palencia, part. de Reynosa, arzobispado de Burgos. Reg. P., 35 vec., 142 habitantes, 1 parr. Sit. en la hermandad de Enmedio y carret. que conduce desde Reynosa a Aguilar de Campó, cerca del río Izarilla; conf. por N. con Matamorosa, por E. con Sopena, por S. con Hoyos y por O. con la venta de la Loma. Sus productos son los que se indican en el artículo Reynosa. Dista $\frac{1}{4}$ legua de la cabeza de partido. Contr. 1,487 reales 31 maravedises.

CERVATOS DE LA CUEZA, L. R. de Esp., provincia de Palencia, part. de Carrion. Reg. P., 189 vec., 597 hab., 1 parr. (*v. Villanueva del Rebollar*). Está cerca del río de su nombre; confina por N. con Quintanilla de la Cueva, por E. con Riberos, por S. con Abastillas y por O. con Villalcon. Produce granos, pastos, vino y ganados. Dista $2\frac{1}{4}$ leguas de la cabeza de partido. Contr. 10,448 rs. 20 mrs.

CERVELLÓ Y LA PALMA, L. R. y S. de Esp., provincia de Cataluña, corregimiento y obispado de Barcelona. A. O., 47 vec., 200 hab., 1 parr. Situado parte en el cam. real que va de Villafranca a Barcelona y parte disperso. La parroquia está en la subida de un escarpado monte, y para edificarla fue necesario romper un gran peñasco; confina por el E. con Palleja y S. Vicente del Sors, por S. con Torrellas, por O. con Vallirana y Sanpons y por el N. con Corbera. Produce trigo, legumb. y vino. Ind. carboneo. Dista 3 y $\frac{1}{2}$ horas de Barcelona. Contr. 8,507 rs. 28 mrs.

CERVERA, Ciudad R. de Esp., prov. de Cataluña, cabeza del corregimiento de su nombre, obisp. de Solsona; Gobernador militar y corregidor, subdelegación de policía; 1,200 vecinos, 5,183 habitantes, 1 parroquia, 1 hospital, casa de misericord., 5 colegios, 1 posada, 5 conventos de frailes, 1 casa que es encomienda de San Antonio Abad, caja de correos, casa de postas con 7 caballos y administración subalterna de loterías. Es Cervera una pequeña ciudad

de voto en córtés desde el año de 1717, que por la parte de Barcelona está situada en una altura considerable, y del lado opuesto al nivel y entrada de una vasta y rica llanura; es de figura cuadrangular. Está rodeada de murallas con siete puertas y un castillo arruinado, 4 plazas. Algunas de sus calles estan bien pavimentadas, y su iglesia parroquial es de tres naves de construcción gótica. El edificio de la universidad es capacísimo, magnífico, de buena arquitectura, y solo en su fachada, que es de 319 pies, y particularmente en su puerta se reconoce el estilo del tiempo en que se construyó. El terr. de Cervera es fértil, y esta bien cultivado y regado por el rio de su nombre, con una buena vega que produce en abundancia vino, aceite, granos, almendra, cáñamo, legumbres, mucha caza y ganado; las campiñas son alegres y hermosas, en especial en la parte que mira al llano de Urgel. Ind. lienzos bastos y otros obrages ordinarios de cáñamo. Celebra tres ferias anuales: la primera en 25 de febrero, la segunda en 11 de noviembre y la tercera en 21 de diciembre, y mercado todos los martes y viernes de cada semana, en las cuales se comercia en granos de todas especies, aceite, cáñamo, legumbres, frutas, obras de madera, hierro, azofar y otros diferentes géneros. Tiene por armas las 4 barras sangrientas catalanas, y un ciervo en medio aludiendo al nombre de la ciudad. Dista 21 horas O. de Barcelona y 34 de Zaragoza. Contr. 105,715 rs. 5 mrs.

CERVERA, V. R. de Esp., provincia de Soria. Exenta. A. M. de primera clase, 1016 vec., 4,180 hab., 2 parroquias, 1 conv. de cada sexo, 1 hosp., 1 pósito, buen caserío, administración de la aduana que hay en ella, de rentas y subdelegación de loterías. Sit. entre dos arroyos en la carretera que conduce desde Agreda á Calahorra, cerca del rio Alhama que riega sus buenas huertas. Produce granos, legumb., ganados, algun vino, aceite, linos, cáñamos y lena. Industria fabricas de lonas, de jabon duro y de pólvora. Hay en su término minas de cobre y azufre. Dista 10 leguas de la capital, y desde Agreda hay 6 horas y $\frac{1}{2}$ de marcha, en cuyo intermedio se encuentran Dévalos é Inestrillas. Contr. 23,850 rs. 28 mrs.

CERVERA, V. S. de Esp., provincia de Toledo, part. de Talavera, obisp. de Avila.

A. M. y ordinario, 130 vec., 525 habitantes, 1 parroquia, 4 ermitas, 1 hospital arruinado. Sit. al pie de unos cerros y dividido en tres barrios, en parage frondoso y fresco, entre pequeños cerros. Produce trigo, cebada, centeno, garbanzos, algarroba, vino, aceite, frutas, poca hortaliza, tola especie de ganados y caza. Ind. el cultivo é hilado de capullos de seda y las colmenas. Dista 2 leg. N. de la cabeza de part. Contr. 10,150 rs. 30 maravedises.

CERVERA, V. S. de Esp., provincia y obisp. de Cuenca, part. de Huete. A. O., 209 vecinos, 745 hab., 1 parroquia que tiene por filial la de Villarejo de Periesteban, un pósito. Conf. por E. con la villa de Olivares de Cuenca. Sit. en una campiña rasa, pelada y casi llana al S. de la cap. saliendo de la sierra y principio de la Mancha; clima templado, buenas y abundantes aguas. Produce trigo, cebada, centeno, avena, escaña, algunas almortas, garbanzos, patatas, vino para la mitad de su consumo, hortaliza y frutas; ganado lanar basto. Dist. 7 leguas de la cabeza de partido y 6 de Belmonte; en cuyo tránsito se hallan Montalvanejos, Casas de Haro y Villanueva. Contr. 5,347 rs. 23 mrs. Derechos enagen. 1,896 rs. 13 mrs.

CERVERA, V. Ord. de Esp., provincia de Valencia, partido de Peñíscola. A. O., 420 vec., 1,452 hab., 1 parroquia, 1 castillo antiguo. Sit. en una elevación entre montes y barrancos, los cuales forman intrincados laberintos á 1 legua de San Mateo. Las casas ocupan la parte E. del monte coronado por las ruinas del castillo, y forman calles tan incómodas por lo rápido de las cuestas, interrumpidas por escalones, que aun de día se camina con riesgo de caer; continúan así las cuestas hasta los últimos edificios, y aqui empiezan otras igualmente incómodas y mas largas para bajar á los campos, ó salir del lugar para alguno de los inmediatos. Hay canteras de variedad de mármoles. Produce trigo, aceite, algarroba, higos, vino, mucha fruta. Es de advertir que aunque estos productos se hallan en términos de Cervera, no pertenecen todos á esta villa, pues los vecinos de Calig y otros pueblos tienen aqui parte de sus haciendas y se llevan el fruto á sus lugares. Se crían ganados. Sus armas son un escudo con una torre y á cada lado de ella un Corzo. Dista 21 leguas de la capital, 3 de

la cabeza de partido, 69 de Madrid y 19 de Valencia. Contr. 11,881 rs.

CERVERA, V. S. de Esp., provincia de Palencia, part. de Carrion, obisp. de Leon. cabeza de la jurisd. de su nombre. A. M. de primera clase y ordinario, 256 vecinos, 1,128 hab., 1 parroquia, 1 conv. de frailes en que hay enseñanza de gramática, un hospital, 5 molinos harineros. Sit. en una llanura al E. de una gran cuesta, encima de la cual hubo, no ha mucho tiempo, un castillo. Hacia el oriente y mediodia se ven dos alamedas que amenazan el campo. Tiene 2 puentes de piedra sobre el Pisnerga, el uno con direccion à Pernia y Liébana y el otro para Aguilar de Campó, de donde dista 4 leguas al Oriente. El término de esta villa se estiende á mas de 3 leguas de E. á O. y 5 de long. de S. á N. hácia las montañas de Reynosa, de que son ramales las suyas. Cerca de esta villa, da principio una grande cadena de peñascos que se descubren desde Palencia y Valladolid, y siguen sin intermision hasta la villa de Guardo, distante 5 leguas, en medio de ella se ve el santuario de Ntra. Sra. del Brezo al cuidado de monjes Benedictinos, dependiente del convento de San Zoylo de Carrion; á 1 legua de este santuario y entre las mismas penas hay un priorato de los mismos moujes. Su término produce trigo y centeno hasta la cantidad de 2,000 fanegas, cebada, lina, yerbas y como 6,000 mañas de lino. Ind. fabricas de curtidos, arriería, molineros y telares de lienzo. Se cria gan. lanar y vacuno. Dista 9 leguas de la cabeza de partido, y desde Castréjon hay 4 horas de marcha militar, en cuyo intermedio se encuentran Cubillo de Cantoral y Cantoral; y hasta Aguilar de Campó se pasa por Rueda, Salinas de Rio Pisuerga, Remedo de Zalima y Ceneda. Contr. 25,908 rs. 28 mrs., y por aguardiente y bienes raices con su jurisdiccion 5,033 rs. 19 mrs. Derec. enag. 8,000 rs. La jurisdiccion de Cervera comprende á varios pueblos para el pago de la contribucion segun se indica en sus respectivos artículos, y asciende su cuota á 50,449 rs. 23 mrs. y sus derec. enagenados á 10,320 rs. 28 mrs.

CERVERA, L. R. de Esp., provincia de Aragon, part. de Calatayud, obispado de Tarazona. A. P., 154 vec., 481 habitantes, 1 parroquia, 1 pósito. Sit. en terreno llano á la márgen izquierda del Ribota. Produce

granos y mucho vino. Confina con Anuñon, Torralba y Villalengua. Ind. fabricas de aguardiente. Dista 2 y $\frac{1}{4}$ leguas de Ateca, 15 $\frac{1}{2}$ de la capital y 2 de la cabeza de part. Contr. 11,886 rs. 22 mrs.

CERVERA, L. de España, provincia de Asturias, concejo de Cabranes, feligresía de Torazo (V. *este art.*).

CERVERA, L. S. de España, provincia y part. de Guadalajara, tierra de Buitrago, arzob. de Toledo. A. P., 56 vec., 296 hab., 1 parroquia aneja de Robledillo. Situado a 7 leguas de la capital, con exposicion al O., y con calles y casas miserables. Conf. con término de las Navas de Buitrago, el Atazar y Robledillo de la Jara. Prod. pastos y montes de jara, trigo, centeno y sobre 1,000 cabezas de ganado lanar basto. Contribuye 319 rs. 10 mrs.

CERVERA, Granja S. de Esp., provincia de la Mancha, partido y término de Almagro, campo de Calatrava. Sit. á orillas del rio Jabalon; confina con término de Valdeparaiso, Siruela y Ballesteros. Sus productos son los indicados en la cabeza de partido.

CERVERA DEL RINCON, L. R. de Esp., provincia de Aragon, part. de Daroca, arzob. de Zaragoza. A. P., 41 vec. 159 hab., 1 parroquia. Sit. al pie de un cerro con exposicion al S., y todo su campo hasta llegar á Pancrudo es llano y delicioso. Prod. trigo morcacho, ordie, avena, patatas y lentejas. Hay tambien 2,000 cabezas de ganado lanar. Dista 8 leguas de Daroca. Contribuye 2,461 rs. 2 mrs.

CERVERUELA, L. R. de Esp., prov. de Aragon, part. de Daroca, arzobispado de Zaragoza. A. P., 60 vec., 254 habitantes, 1 parroquia, 1 pósito. Sit. en la cima de un peñasco y aislado por el rio la Huciva, para cuyo tránsito hay tres puentes, que por ser muy débites dos de ellos se los suele llevar el rio: el otro es fortísimo é inaccesible á toda avenida por furiosa que sea. Produce trigo, cebada y las mejores judías de Aragon. Ind. un famoso molino harinero, que es de los mejores de la provincia. Dista 4 leguas de Daroca. Contr. 2,013 rs. 20 mrs.

CERVIA, V. S. de Esp., provincia de Cataluña, corregim. y obisp. de Lérida. A. O., 183 vec., 567 hab., 1 parroquia. Sit. en terreno llano en los confines de este corregimiento con el de Taragona; conf. por S. E. con Albi, por N. O. con Bcsas

y por N. con Borjasblancas. Produce trigo, vino y aceite. Dista 37 horas de Barcelona y 4 de Lérida. Contr. 15,524 rs. 10 mrs.

CERVILLA (LA), L. S. de Esp., prov. de Alava, una de las 6 aldeas de la jurisd. de la villa de Berantevilla, hermandad del mismo nombre, obisp. de Calahorra y su vicaría de Treviño; 30 vec., 164 habitantes, 1 parr. Se gobierna por la justicia de Berantevilla (*Véase*). Produce toda especie de granos.

CERVILLA (LA), Coto Redondo S. de España, provincia de Valladolid, partido de Benavente. A. P.

CERVILLEGU DE LA CRUZ, V. S. de España, provincia y obisp. de Valladolid, part. de Medina del Campo. A. O., 96 vec., 288 hab., 1 parroquia. Sit. en terreno llano cerca del río Zapardiel; conf. con los pueblos de Braojos, Bobadilla, Castrejon, Medina del Campo y otros de menos consideracion. Produce trigo, ceb., vino y pastos para ganado lanar. Dista 10 leguas de la capital. Contr. 4,178 reales 15 mrs. Derec. enag. 280 rs. 30 mrs.

CERRACIN, Ald. Ab. de España, en Galicia, provincia, obispado y jurisd. de Lugo. Es una de las que componen la parr. de Santa Eulalia de Mazoy (*Véase*).

CERRACIN, Ald. S. de España, en Galicia, provincia de Lugo, jurisdiccion de Torredéz. Es una de las que componen la parroquia de San Pedro de Villalvite (*Véase*).

CERRADAL (EL), Ald. de España, provincia de Asturias, concejo de Siero, parroquia de Vega de Poja (*V. este art.*).

CERRADUXE, L. de España, provincia de Asturias, concejo de Oscos (Santa Eulalia de) (*Véase este artículo*).

CERRALBO, V. S. de España, prov. de Salamanca, obispado de Ciudad-Rodrigo, Exenta de la jurisdiccion de part. A. O., 130 vec., 506 habitantes, 1 parroquia, 1 castillo, 1 pósito. Sit. entre los rios Agueda y Yeltes. á 3 leguas de Portugal. Sus productos son de la misma clase que los de Lumbrales (*Véase*). Confina con los Pueblos de Bogsjo, Olmedo, Bermellar, Bañobarez, y Villavieja. Dista 7 leguas N. de Ciudad-Rodrigo. Contribuye 2,665 rs. 1 m. Derechos enag. 1,339 rs.

CERRALBO DE ESCALONA Y CERRALBO DE TALAVERA, LL. SS. de Esp., prov. de Toledo, part. de Talavera

A. O., tienen 122 vecinos, 543 habitantes, 2 parroquias, 1 pósito. Sit. en un valle y una ladera, pasan á distancia de 1 legua los rios Tajo y Alberche. Confinan por N. con Crespos, por O. con Lucillos, por S. con Mañosa y con Domingo Perez por el E. Dista el primero 4 leguas de la cabeza d' partido y el segundo 5 leg. Contr. el de Escalona 1,965 rs. 17 mrs. Derechos enag. 695 rs. 19 mrs. Contr. el de Talavera 4,462 rs. 27 mrs.

CERRAMO, Ald. Ord. y S. de España, en Galicia, provincia de Lugo, jurisdiccion de Visuña. Esta aldea forma parte de la parroquia de Visuña (*Véase*).

CERRATON DE JUARROS, L. R. de España, prov. y arzobispado de Burgos, partido de Juarros y la Mata, hermandad de Villafranca de Montes de Oca. A. P., 38 vecinos, 159 hab., 1 parroquia. Llamase tambien este pueblo Cerratón de Arraya, por la cercania al pueblo de este nombre, de la vicaría de Villafranca de Oca, de la que dista 1 leg., $\frac{1}{2}$ de Torrientes, otra $\frac{1}{2}$ del espresado Arraya; y lo mismo de la granja de Otero, que dá muestras de haber sido un lugar, pues tiene su parroquia con gran término y monte de roble, que todo es de un particular. Todos estos pueblos tienen poco mas ó menos los mismos productos, que se reducen á trigo alaga, mocho, rubion y Valenciano, cebada, avena, yeros y legumbres, aunque el terreno es quebrado, guijoso, yesoso, humedo y delgado, mucho ganado lanar, cabrio, caballar, mular, vacuno y de cerda; muchas palomas y aves domésticas, gran monte y pastos, con colmenares y alguna industria. Dista 4 leg. y $\frac{1}{2}$ de la capital. Contribuye 1,009 rs. 12 mrs. Derechos enag. 728 rs. 33 mrs.

CERRATON DE RIOJA, V. S. de España, provincia de Burgos, partido de Santo Domingo de la Calzada, junta de Valpierre, obispado de Calahorra. A. O., 74 vecinos, 317 habitantes, 1 parroquia (*V. Valpierre*). Dista 13 $\frac{1}{2}$ leg. de la cap. Contribuye 2,487 rs. 30 mrs. Derec. enag. 806 rs. 28 mrs.

CERRAZO, L. Abad. de España, prov., obispado y partido de Santander, abadía de Santillana. R. P. y A. O., 41 vecinos, 157 habitantes, 1 parroquia aneja de San Estevan. Su situacion se hallará en el artículo Galizano. Produce granos y mucha fruta,

de que puede decirse que surto en la mayor parte la plaza de Santander. Dista 25 leg. de Burgos. Contribuye con Santillana.

CERREDA (SANTA EULALIA) Felig. E. de España, en Galicia, prov. y obisp. de Orense, jurisd. de San Estevan de Ribas del Sil. J. O., 230 vecinos, 1,200 habitantes incluso los de su anejo Santiago, una parroquia, y 4 ermitas que son, San Miguel, San Ciprian, San Antonio y San Juan. Sit. á la falda del monte de Cabeza de Meda, que le divide por S. y O.; por N. y E. le baña el rio Sil, que la separa del valle de Lemos y obispado de Lugo; continua por O. con el colegio de Benedictinos, y por S. con Rocas. Produce centeno vino infimo, castaña, algo de trigo, maiz y patatas. Ind. arrieria para Casalla. Dista 3 leguas de la capital. Contrib. 2,370 rs.

CERREDA (SANTIAGO), Feligresia Ab. de España, en Galicia, prov. de Orense, jurisd. de San Estevan de Ribas del Sil. J. O., 39 vecinos, 163 habitantes, 1 parr. aneja de Santa Eulalia de Cerreda. (Véase). Sit. en los confines septent. de esta prov. con la de Lugo, lindando con las feligresias de San Estevan, San Adrian, Sacardebois y Chandreja. Produce centeno, maiz, castaña y vino de mediana calidad. Contrib. 1,184 rs.

CERREDO, Jurisd. y Coto S. de España, provincia de Asturias, concejo de Ivias, obispado de Oviedo, 30 vecinos, 147 hab. Consta de la parroquia de su nombre y de los lugares de Tablado, Rebollar (el), Tondos de Vega arriba, Tondos de Vega abajo y Corralia, cuyos vecindarios se veran en sus articulos. Contr. 476 rs. 1 m. Derechos enagenados 275 rs. 17 mrs.

CERREDO, Parroquia de España, prov. de Asturias, concejo de Ivias, jurisd. de su nombre, 39 vecinos, 151 habitantes, 1 parroquia. Consta de los lugares de Santa Comba, Vidal (el), Parada, Muria (la) Teigueiras, Villarelo y Valdeferreiros, cuyos vecindarios se verán en sus articulos.

CERREDO, L. de España, provincia de Asturias, concejo de Tineo, parroquia de Morteras (V. *esto art.*).

CERREDO, L. de España, provincia de Asturias, concejo de Franco; 8 vecinos, 36 habitantes, parroquia de Prudones y Suero (Véase).

CERREDO, Aldea S. y Ecl. de España, en Galicia, prov. y obispado de Lugo,

Jurisdiccion de Deza. Es una de las que componen la parroquia de Santiago de Casasos (Véase).

CERREDO, Ald. de España, en Galicia, provincia de Lugo, jurisdiccion de Cervantes. Es una de las que componen la parroquia de Sta. Eulalia de Ambas-Vias (Véase).

CERRENCANO, Caserío de España, en Navarra, Valle de Urrual alto, primer partido de la merindad de Sangüesa, arciprestazgo de Ibargoiti, obispado de Pamplona; 2 vecinos, 10 habitantes, 1 parr. Sit. en pendiente al S. del valle, y dista $\frac{1}{2}$ de legua, por E. del lugar de Guindano, con el cual compone un concejo y felig. Pasa inmediato á este caserío un riachuelo que baja del monte de Aldasudorra.

CERREZUELA (LA), Ald. S. de Esp., provincia, part. y arzobispado de Sevilla. A. P. Dista 2 leguas de la capital.

CERRO (AL), L. S. de Esp., provincia y partido de Salamanca, cuanto del Rio. A. P., 133 vecinos, 569 hab., 1 parroquia. Dista 14 leguas de la capital. Contribuye 6,842 rs. 32 mrs. Derec. enagenados 4,887 rs. 13 maravedises.

CERRO, Ald. S. de España, en Galicia, provincia y obispado de Lugo, jurisdiccion de Otero de Rey. Es una de las que componen la parroquia de Canday (Véase).

CERRO, Granj. Ecl. de Esp., provincia de Cuenca, part. de Saa Clemente, término de la villa de Munera (Véase).

CERRO DEL ANDEBALO, V. R. de Esp., provincia y arzobispado de Sevilla, partido de Niebla. A. M. de primera clase, 809 vecinos, 3,496 hab., 1 parr. Situada en un cerro, como lo indica su nombre, y al pie de las altas sierras de Almonaster y Santa Ana, en la carretera que conduce de Sevilla á Lisboa, á 2 leguas del lugar de Calañas, entre este y el de Cabezas-rubias, que se halla á igual distancia. Produce granos, vino, aceite y pastos para gan. vacuno y de cerda. Ind. algunos telares de frisa y de lienzo para el consumo del vecindario. Dista 18 leg. O. de la capital. Contribuye 32,852 rs. 12 mrs.

CERRO DE LA SAL, Monte de Esp., provincia de Valencia. Compónese enteramente de sal comun, en masas compactas y duras como piedras, cuyos colores son blanco, aplomado y rojo, y se estiende 2 leguas de E. á O., con 1 de N. á S., sin mudar de

naturaleza, bien que surcadó por arroyadas, algunas de bastante profundidad. Su mayor altura pasará de 200 pies; en las cumbres hay 3 torres donde se refugian los guardas de la Real Hacienda. Nacen en aquel recinto 6 fuentes, las 4 de agua salada; la du'ce de las restantes y la de lluvias, al pasar por la sal, se van cargando de partículas que dejan sobre varios cuerpos al evaporarse, resultando de allí mil figuras según las diversas formas de los cuerpos que naturalmente encuentran, ó que de intento se les preparan. Esta mina inagotable de sal es la única en su especie por la forma exterior, no encerrada como otras en las entrañas de la tierra, sino formando un monte considerable, aislado, y separado de los demas cerros. Su figura redondeada, sus barrancos, y la prolongacion de las raíces, son efectos de lluvias por muchos siglos. Es muy probable que las mismas lluvias destruyeron otros cerros terreos contiguos al de sal, si este debe su ser á las aguas marinas que, al retirarse el mar, quedaron encerradas en alguna caverna, y evaporadas luego dejaron en el fondo de ella la sal cristalizada. Dichos cerros de tierra fueron sin duda mas altos que el de sal que hoy existe. Con las primeras pérdidas de aquellos bajaron tierras, que en capas sobrepuestas cubrieron los cristales de sal; aneantóse sucesivamente el número de capas hasta quedar de nivel con los cerros desmoronados; continuaron estos sus pérdidas, y desaparecieron de aquel suelo, dejando solamente el cerro de la sal.

CERRO-GORDO, Granj. S. de España, provincia de la Mancha, part. de Alcaráz, término de Bonillo (*Véase*).

CERROLLERO, L. de Esp., provincia de Asturias, concejo de Castropól; 14 vec., 59 habitantes, parroquia de Santa Eulalia de Presno (*Véase*).

CERRO-RUBIO, Granj. S. de España, prov. de la Mancha, part. de Villanueva de los Infantes, término de la villa de Alambra.

CERROS VERDES CHICO, Granj. S. de España, provincia de la Mancha, partido de Alcaráz, jurisdiccion de la villa de Barrax.

CERROS VERDES GRANDE, Granj. S. de España, provincia de la Mancha, partido de Alcaráz, jurisdiccion de la villa de Barrax.

CESA, L. de Esp., prov. de Asturias, concejo de Nava, parroquia de Cuenya (*V. esto art.*).

CESANTES (SAN PABLO DE), Felig. Ecl. de Esp., en Galicia, prov. y obisp. de Tuy, jurisdiccion de Redondela nueva. J. O., 242 vecinos, 1,20 hab., 1 parroquia, 1 convento de menores de San Antonio. Para su sit. y productos (*V. Viso, del*), con quien conf. por N. E.; por N. con Sotajuste, por O. con la Isleta de San Simon, y por S. con Redondela. Contr. 3,080 rs. 22 mrs.

CESAR, Ald. Ord. de Esp., en Galicia, provincia y obispado de Lugo, jurisdiccion y encomienda de Puerto Marin San Juan. Es una de las que componen la parroquia de Cortapezas (*Véase*).

CESAR (SAN ANDRES DE), Felig. S. de Esp., en Galicia, provincia de Santiago, jurisdic. de Penafior. J. O., 185 vec., 584 habitantes, 1 parroquia. Para su situacion y productos (*Véase Carracedo, Santa Marina de*). Está entre los rios Umia y Bermaña, que se renuen algo mas abajo de Caldas, con quien confina por O.; por S. con el espresado rio Umia, por E. con Troanes, por N. con San Clemente de Cesar, y por O. con Bamil. Contr. 3,200 rs.

CESAR (SAN CLEMENTE DE), Felig. S. de Esp., en Galicia, provincia de Santiago, jurisdiccion de su nombre. J. O., 168 vec., 702 habitantes, 1 parroquia. Para su sit. y prod. (*V. Carracedo, Santa Marina de*). Está á la márg. izquierda del rio Bermaña, que bajando del monte de Gesteiras, desemboca en el Umia, algo mas abajo de Caldas. Linda por N. con Carracedo, por E. con Estacas, por S. con San Andres de Cesar, y por O. con Bamil. Contr. 1,500 rs.

CESAR (SAN SALVADOR DE), Felig. S. de Esp., en Galicia, provincia y obisp. de Lugo, jurisdiccion de su nombre. J. O., 31 vecinos, 165 habitantes, 1 parroquia que se compone de las aldeas de Papé, Remedios y Argevide. Contr. 499 rs. 21 mrs. Derec. enagenados 77 rs. 6 mrs.

CESAR (SANTA MARIA DE), Felig. S. de España, en Galicia, prov. de Santiago, jurisdiccion de Budiño. J. O., 37 vecinos, 139 habitantes, 1 parroquia. Situada cerca de la márg. izquierda del rio Tambre, que corre de E. á O., y baña sus términos por el N. Confina por N. E. con Budiño, por E. con Pino, por S. con Carbhall, y por O. con Barciela. Produce maiz, patatas, lino,

pastos y ganados. Contribuye 650 reales.

CESAR DE SETA, Ald. de España, en Galicia, prov. y obisp. de Lugo, jurisd. de Camba. Es una de las que componen la parroquia de Santiago de Arnego (*Véase*).

CESPEDES, Ald. S. de Esp., provincia y arzobispado de Burgos, part. de Castilla la Vieja en Burgos, aldeas de Medina. Regidor P., 17 vec., 88 habitantes, 1 parroq. Sit. á 14 leguas de la capital. Confina con términos de Bocos, Miñon y Barriosuso. Sus productos son los indicados en el art. Medina de Pomar, con quien contribuye.

CESPEDOSA, V. S. de Esp., provincia y obisp. de Avila. Exenta. A. O., 270 vec., 990 habitantes, 1 parr., 1 posito. Sit. en un cerro, y bañado por S. y O. del rio Tormes. La estension de su término es de 3,707 fanegas, 2,434 de tierras cultivadas y 1,273 de incultas; de las cultivadas 550 de primera suerte destinadas á trigo y cebada; 570 de segunda á cent. y cebada; 1,314 de tercera á centeno; fertilid. general 4 por 1; tierras incultas cultivables 610; 150 de primera clase, 200 de segunda y 260 de tercera; incultivables 660; que se siembran cada año 810; que descansan 2 años 1,624; empleadas en granos 2,434; en pastos naturales 100; en monte alto 1,000; idem bajo 400; tierras concejiles 300; baldios 1,273; tierras cultivadas por sus propietarios 600; por arrendadores 1,572; de mayorazgos cultivadas 600; incultas 885; de capellanías cultivadas 80. Es pueblo escaso de agua. Además de lo dicho produce igualmente garb., garrobes, patatas y bellotas de encina en grande abundancia. Ind. fabr. de alfarería de loza hasta, con algunos tejedores de lienzos y mantas, y zapateros. Dista 13 leguas E. de la capital, 8 N. de Salamanca, y 4 N. de Piedrahita y de Bejar. Contribuye 7,240 rs. 19½ maravedises.

CESPEDOSA, L. R. de Esp., provincia de Salamanca, part. de Ciudad-Rodrigo, campo de Agadones. A. P., 24 vecinos, 102 hab., 1 parroquia. Sit. á 3 y ½ leguas de la cabeza de partido, en los confines de esta provincia y la de Estremadura, lindando con términos de las Agallas, Martiago y Saltero. Produce granos, legumb., pastos y ganados.

CESPEDOSA, Desp. S. de Esp., prov. y partido de Toledo.

CESPON (**SAN VICENTE DE**), Felig. Ecl. de Esp., en Galicia, prov. y arzobispado

de Santiago, jurisdiccion de Rianjo. J. O., 301 vecinos, 1,525 habitantes, 1 parr. rural. Sit. á la falda de unos montes que la dominan por la parte del O.; por el E. la bañan la ria de Rianjo, cuya villa tiene á su frente; por S. tiene su puerto conocido antiguamente con el nombre de Ageiros, en donde se hace alguna pesca de sardinas. Tiene á su vista toda la ria de Villagarcía, puerto del Corril, islas de Arosa y Salvosa, y por toda la estremidad del E. corre un rio que le cruza un puente de piedra, y desagua en la ria de Rianjo. Sus productos se hallarán en el artículo Rianjo, jurisdic. (*Véase*). Dista 1 legua de Rianjo, 2 de la de Noya, y 1½ de la Puebla del Dean. Contribuye 8,000 rs.

CESTAFE, L. S. de Esp., provincia de Alava, herm. de Cigoitia, arciprestazgo y vic. de este nomb., diócesis de Calahorra, Just. ord., 19 vecinos, 89 hab., 1 parroquia. 1 ermita bastante maltratada. Situado en terreno elevado al S., y falda del monte Gorbea, del cual dista ½ legua larga, y 2½ de la ciudad de Vitoria, que le cae al S. Confina por N. con Ubidia ó Ubidea, del señorío de Vizcaya, mediando dicho mont.; por N. O. con Acosta, distante ¼ cuarto de legua; por E. con Elosu y Nafarrate, á distancia de ½; por S. con Erive á la de ¾, y por O. con Larrinoa y Gopegui, á la misma distancia. La dicha erm. fue parroquia del lugar de Gorostiza, hoy deshabitado.

CESTAO ó **SESTAO**, Conc. de Esp., del valle de Somorrostro, señ. de Vizcaya, obispado de Santander. (*V. Somorrostro, valle*).

CESTAYO (**SAN MIGUEL DE**), Felig. Ecl. de España, en Galicia, prov. de Santiago, jurisd. de Muros. J. O., 11 vec.nos, 47 habitantes, 1 parroquia.

CESTENALES, L. de Esp., provincia de Asturias, concejo de Ivia; 10 vecinos, 45 habitantes, parroquia de Cecos (*Véase*).

CESTERNIGA (**LA**), Arrabal de Esp., de la ciudad de Valladolid; 91 vecinos, 344 habitantes, 1 parroquia. Sit. á legua y ½ de la capital por la parte del E. Conf. con Casasola, San Cristóbal y Casas lagares. (*V. el artículo de la capital*).

CESTO, Junta R. de Esp., provincia y partido de Santander. Comprende 10 pueb. cada uno con un Proc. P. sujeto al Ten. A. M. para toda ella; sus vecindarios se hallarán en sus respectivos art. (*Véase la*

descripcion general de la provincia). Contribuye en rentas provinciales 5,753 reales 23 maravedises.

CESTONA, Partido de Esp., provincia de Guipúzcoa, que comprende los pueblos siguientes: Cestona, villa; Aizarna, tierra; Lasao, barrio; Iracta, barrio; Ibañarrieta, coto. Este partido vota con 49 fuegos en las juntas, y se gobierna por el A. O. que reside en la capital.

CESTONA ó SANTA CRUZ DE CESTONA, V. de Esp., prov. de Guipúzcoa, partido de su nombre, arciprestazgo mayor y obispado de Pamplona. Tiene jurisdiccion política y militar, 222 vecinos, 1,300 hab., 2 parr., una en la villa y otra en Ayzarna, tierra de su jurisdiccion; 5 palacios, 1 casa donde se recogen de noche los postulantes de otros pueblos. Sit. á los 43° 20' de latitud N., 15° de long. oriental del meridiano de la isla de Tenerife, en un repecho poco distante del rio Urola, en sitio llano, y como en el centro de 4 montañas que la rodean: son estas por E. el mont. Erchina, en que hay minas de cristal de roca que duplica los objetos, como el de Islandia; el de Endoya por O., ambos muy elevados, pero el segundo está en la jurisd. de Deva; por S. tiene la famosa montaña de Izarriz, abundante en minas de jaspe de diferentes colores y vetas, desde cuya cima se descubren las tierras y marcas de Francia, Asturias, Alava y Rioja, siendo una de las vistas mas pintorescas y deliciosas. Por N. mira al rio Urola, que corre estrechado de los montes Erchina y Endoya, hasta entrar una legua mas abajo en el Océano, á corta distancia de la villa de Zumaya. Son sus alejados por N. la citada villa de Zumaya; por E. las universidades de Regil y Aya, á 2 leguas; por S. la villa de Azeitia, distante 1; y por O. la de Deva, que está apartada 2 $\frac{1}{2}$. Consta la villa de dos partes; el cuerpo de ella tiene una plaza cortada por dos calles que terminan en 4 portales que miran á los 4 vientos cardinales; la plaza es cuadrilonga, adornada con la fachada de la iglesia, las casas consistoriales y otros edificios, cuyo pavimento es curioso, y las aceras de las calles estan enlosadas. Fuera de la villa está el arrabal que consiste en una calle formada por algunas casas, inclusa la en que se albergan los postulantes de noche; hay escuelas de primeras letras para ambos sexos, dotadas por la villa, y

sitio cómodo para las corridas de toros. Compréndese la villa en el partido de la costa, y vota en todos los congresos generales y particulares de la provincia con 49 fuegos, y ocupa el 8.º asiento á la izq. del corregidor. Es uno de los 18 pueblos en que se celebran las juntas generales, para cuyo acto hay en la casa consistorial un magnífico salon bien ordenado. A la orilla del Urola, y como á 3 tiros de fusil del pueblo, hay dos fuentes termales muy acreditadas para obstrucciones y otras enfermedades; hay tambien otras 12 de agua dulce para el uso de los habitantes. Los montes estan poblados de robles, hayas, encinas, castaños y manzanos. La agricultura ha llegado en estos pueblos al mayor grado de perfeccion, superando la incansable laboriosidad de sus vecinos las dificultades que á cada paso ofrecen la fragosidad é ingratitude del terreno. Produce su término trigo, maiz, manzana, castañas, nueces y avellanas suficientes para el consumo de los habitantes. Se cria algún ganado lanar, vacuno, caballar, lanar y de cerda. Ind. 2 ferrerías en el barrio de Lasao que trabajan fierro; 9 fraguas para clavetera, herraduras, hachas, azadones, cuchillos, hoces y otras herramientas de agricultura; 1 telar de marraga de lana ordinaria para mantas de caballerías, costales y otros usos, y algunos otros de lienzos muy buenos de mantelería, bea-tillas finas, etc. Goza el privilegio de feria de gauado el último micrócoles de cada mes. Es célebre, por su mucha antigüedad, la anteiglesia ó basilica de Santa Engracia, colocada en una escarpada y elevada punta de una Peña, que dista $\frac{1}{2}$ legua de Ayzarna por el S. Fue patria de don Juan Perez de Guevara y Alzolaras, quien por espacio de 10 años hizo varios descubrimientos y conquistas en las provincias de Chachapoya y Moyabamba, y pobló la ciudad de Santiago de los Valles, en calidad de Capitan general. Otros hijos ilustres ha tenido, cuyo catálogo seria largo de formar. El escudo de sus armas es una cruz floreteada de gules, en campo de plata, y 5 paneles ó corazones de oro.

CESTOVI, (*Véase Chastoya*).

CESULLAS (SAN ESTEVAN DE), Felig. S. de España, en Galicia, provincia de Santiago, jurisdiccion de Mens. J. O., 170 vecinos, 750 habitantes, 1 parroquia. Sit. en la parte occid. de la embocadura

del rio Allones, en la rix de Laxe y Corme; confina con las Feligresías de Candoads, Serantes, Allones y Cospindo. Produce maiz, patatas, lino, pastos ganados y pesca, á la cual se dedican la mayor parte de sus habitantes. Contrib. 2,470 reales.

CESURES, Ald. S. de España, en Galicia, provincia de Lugo, jurisdiccion de Noceda. Es una de las que componen la parroquia de San Justo de Noceda (*Véase*) en cuyo artículo está incorporada su poblacion, situacion y productos. Estando esta á la parte del N.

CESURIS (SANTA MARIA DE), Felig. S. de España, en Galicia, provincia de Orense, obispado de Astorga, jurisd. de Manzaneda de Tribes. J. O., 200 vecinos, 900 habitantes, 1 parroquia compuesta de 7 barrios, á saber: Langullo, San Payo, San Pedro, Tungil, Barruga, Cubeiros y Trabazos. Tenia otros dos que eran Soutipedri y Rebo de Po, de los cuales se acaba de formar una vicaria perpétua. Sit. en terreno montuoso y quebrado, á orilla del rio Bibey, que la sirve de término por el N., el cual tendrá unas 4 leguas de circunferencia. Produce vino, castañas de aire y de tierra y pocos granos. Contribuye 4,900 reales.

CETA, Valle de España, provincia de Valencia, partido de Alcoy (*Véase Trava dell Vallo*).

CETINA, V. S. de España, provincia de Aragon, part. de Calatayud, obisp. de Tarazona. A. O., 272 vecinos, 1,050 hab., 1 parroquia, 1 pósito, casa de postas con 6 caballos. Sit. con declinacion al E., dominando la rivera de Jalon que está á su N., y á 1 legua mas abajo de Ariza. Tiene una dilatada vega que produce trigo, ceb., vino, lino, cáñamo, alubias, ganado lanar y caza mayor. Industria telares de lienzo, comunes. Confina con Embid de Ariza, Contamina, Sisamon y Ariza. Dista 3 y $\frac{1}{2}$ leg. de Ateca, y 19 de la cabeza de partido. Contribuye 17,227 rs. 14 mrs.

CEUTA (SEPTA), C. de Africa, en el reino de Fez, y uno de los presidios de España en aquella costa. Es silla episcopal sufragánea de la de Sevilla, con catedral y tribunal eclesiástico, ordinario y castrense, 1 parroquia, 2 covv. de frailes, 1,875 vec., 9,237 hab., gob. y la guarnicion correspondiente. Este mando milit. y polit. compren-

de las plazas de Melilla, Velez y Alluceemas, caja de corr. El nombre de esta ciudad es de origen arab. Sit. enfrente de Gibraltar, al E. de Tanger, formando una península con varios montes llamados *Almina* y el *Acho*, que corren el espacio de $\frac{1}{2}$ legua desde E. N. E. al O. S. O., y una llanura que empieza desde sus faldas O. hasta enlazarse con el continente donde está la ciudad y plaza, con buenas fortificaciones contra los moros marroquies. En los dichos montes que componen la Almina, hay un barrio moderno con muchos Jardines, pozos y fuentes para beber, ademas de los algibes y estanques que pueden surtir de agua para dos años á la guarnicion, los vecinos y los desterrados. En este barrio se crian buenas naranjas, limones y otras frutas, uvas y flores. En la ombre del Acho, que tambien está fortificada, hay una casa de vigia, desde la cual se observan tanto los movimientos de los moros en su campo y costas, como cuantas embarcaciones pasan por el estrecho Gaditano, del cual es la Almina el extremo oriental, meridional, lat. del Acho 35° 54' 4". Long. occid. 1° 34' 2". Es puerto habilitado para la importacion del estrangero de todo cuanto pueda consumirse de comestible y combustible en esta plaza, con prohibicion de extraer nada de dichos articulos ni otra cosa. Contribuye 29,336 rs.

CEUTI, V. R. de España, prov. y part. de Murcia, obispado de Cartagena. A. O., 190 vecinos, 710 habitantes, 1 parroquia. Sit. á la margen derecha del rio Segura, al pie de unos montes; confina con término de Archena, Lorqui, Alguazas y Molina. Produce granos, legumbres, hortaliza, sosa, barrilla, pastos y ganados. Dista 3 leg. de la capital y 3 de camino militar de Espinardo, en cuyo intermedio se encuentra Alguazas, pasándose el rio Segura en Molina por barca. Contr. 4,418 rs. 6 mrs.

CEVEDAL, L. de España, provincia de Asturias, concejo de Tineo; 14 vecinos, 58 habitantes, parroquia de Santa Maria Magdalena de Collada (*V. este articulo*).

CEVICO DE LA TORRE, V. S. de España, provincia y obispado de Palencia, partido de Cerrato. A. M. de primera clase, 2 ordinarios, 520 vecinos, 1,861 habitantes, 1 parroquia, 1 pósito, 5 ermitas, de las cuales una fue iglesia de los templarios, y ahora es de la órden de San Juan. Sit. en

una vega cercada de montes de encina por el N. O. y S., por O. se estiende la vega que llega hasta la villa de Dueñas, regada por dos arroyos que desaguan en el río Pisuerga; clima frío y seco, pero sano. Produce trigo, cebada, morcajo, avena, vino, miel y ganado lanar; confina con valle de Cerrato, Castrillo de Onielo, Vertabillo, Villaviudas, Baltanas y otros. Dista 3 leg. de la capital, en cuyo intermedio se encuentran Calabazanos y Tariago. Contr. 27,477 rs. 1 m. Derec. enag. 9,896 rs. 33 mrs.

CEVICO NABERO, V. S. de España, provincia y obispado de Palencia; partido de Cerrato. A. O., 180 vecinos, 600 hab., 1 parroquia, 1 conv. de canónigos regulares, premonstratenses, 1 pósito. Sit. á la falda de una pequeña montaña, donde se reúnen dos valles, de cada uno de los cuales sale un excelente manantial de agua, y de ambos valles se forma el que se titula de Cerrato. Hay en su alrededor montes de enebro y encina. Produce muchos granos, abundancia de miel y cera, y muchas plantas medicinales. Dista 4 leg. de la cap. Contribuye 3,259 rs. 1 m. Derechos enag. 742 rs. 16 mrs.

CEYA, Despoblado de España, en Navarra, valle de Olla, merindad de Pamplona (*V. Beasain*).

CEYNOS, V. S. de España, prov. de Valladolid, partido de Medina de Rioseco, obispado de Leon. A. O., 120 vecinos, 450 habitantes, 2 parroquias, 1 pósito. Sit. en terreno áspero y escabroso, y las entradas de la población son llanas. En su centro hay alguna agua buena; por la parte del N. tiene un cerro arbolado, y de S. á E. pasa una cañada de ganado merino cuando va de Andalucía á las montañas de Leon. Por O. tiene un arroyuelo llamado Piedra Blanca. Confina por S. con término del Moral, Berrueces y Palazuelo, por O. con Pajares de Campos, por N. con Villavencio de los Caballeros; y por E. con Cuenca de Campos. El diámetro de su término pasa de 1 legua. Produce trigo, cebada, centeno morcajo, legumbres, gansular, caballo y lanar. Dista 10 leg. de la capital, y desde Rioseco hay 4 horas y $\frac{1}{2}$ de marcha militar, en cuyo intermedio se encuentra Berrueces. Contribuye 9,171 rs. 10 mrs.

CEYRA, Río de Portugal, nace en las faldas occidentales de la sierra de la Estre-

lla; sigue por las villas de Goes y Cerpins, recibe un poco mas arriba de la de Ancean el Deuza, que nace hácia Penela, pasa por Miranda-do-Corvo, y se une al Mondego, casi enfrente de Coimbra, recibiendo de este río iguales pescas á las del Ceyra; entre aquella ciudad y Montemor, entra por la rivera del Mondego otro río que viene de la sierra de Ancéan, y pasa por la villa da-Ega.

CEZA, Ald. Ab. de Esp., en Galicia, provincia, obispado y jurisdiccion de Lugo. Es una de las que componen la parroquia de Coscés. (*Véase*).

CEZURA, L. S. de España, prov. de Palencia, partido de Carrion. R. P., 12 vec., 57 habitantes, 1 parroquia. Sit. cerca del río Camesa; confina con término de Quintanilla, Porquera y San Andres. Produce granos, legumb., pastos y ganados. Dista 11 leguas de la cabeza de partido.

CEZURES; L. de España, provincia de Asturias, concejo de Tineo, 45 vecinos, 126 habitantes, parroquia de San Salvador de Brañalonga (*V. este articulo*).

CHA, Ald. S. de España, en Galicia, provincia y obispado de Lugo, jurisdiccion de Somoza mayor de Lemos. Es una de las que componen la parroquia de Santa Eulalia de Teilan (*Véase*).

CHABIAN, Ald. Ab. de España, en Galicia, provincia, obispado y jurisdiccion de Lugo. Es una de las que componen la parroquia de San Vicente de Pedreda (*V.*).

CHACHARRAMENDI, Isla de España, señorío de Vizcaya, en el río de Mundaca, junta á Pedernales, y á $\frac{1}{4}$ de legua de la villa de aquel nombre. Se le denomina tambien Montenegro.

CHACIN (SANTA EULALIA DE) Felig. E. de España, en Galicia, provincia de Santiago, jurisd. de Muros. J. O., 73 vecinos, 449 habitantes, 1 parroquia. Sit. al pie de la cuesta de su nombre; confina por N. con la parroquia de Matasoeiro, por N. O. con Valladares, por S. con Outes, y por E. con San Oriente de Entines (*V. Valladares*). Produce algunos granos, legumb., hortalizas, pastos y ganados. Contr. 1,460 rs. Derec. enag. 171 rs.

CHAFARICA, Ald. Ab. y S. de Esp., en Galicia, provincia de Lugo, jurisdiccion de Luaces, obispado de Mondoñedo. Es una de las que componen la parroquia de San Martín de Ferreiros (*Véase*).

CHAFARICA, Ald. S. de España, en Galicia, provincia de Lugo, jurisdicción de Castro de Rey. Es una de las que componen la parroquia de San Martín de Gobierno (*Véase*).

CHAFARIS, Aldea S. de España, en Galicia, provincia de Santiago, jurisdicción de Corcubión. Esta aldea compone parte de la feligresía de Pereirina (*Véase*).

CHAGARCIA, L. S. de Esp., provincia, partido y obispado de Salamanca, cuarto de Cantalberque. A. P., 49 vecinos, 192 habitantes, 1 parroquia. Dista 8 leguas de la capital. Contr. 828 rs. 8 mrs.

CHAGUAZEDA, L. S. de Esp., prov. de Valladolid, part. de la Puebla de Sanabria, obisp. de Astorga. A. P., 8 vecinos, 33 hab., 1 parroquia. (*V. Sanabria, part.*). Esta situada cerca del río Tera; conf. con los pueb. de Robleda, San Pili, Trufe y Ferreros. Contr. 81 rs. 13 m. Derec. enag. 33 rs.

CHAGUAZOSO (SAN BERNABÉ DE), Feligresía S. de Esp., en Galicia, provincia de Orense, jurisd. de Conso, obisp. de Astorga. J. O., 20 vec., 115 hab., 1 parr. Su población, situación y productos se hallan en el artículo Vegas de Camba. Contribuye 540 rs.

CHAGUAZOSO (SANTIAGO DE), Feligr. S. de Esp., en Galicia, provincia y obisp. de Orense, jurisdicción de Villavieja de la Mezquita. J. O., 97 vec., 498 habitantes, 1 parroquia aneja de Villavieja de la Mezquita (*Véase*). La cosecha de este pueblo asciende á 10,400 ferrados de cent., algún lino y patatas. Ind. telares de lienzo y cria de toda especie de ganados.

CHAHERRERO, L. R. de Esp., prov., obisp. y part. de Avila, Sexmo de Covaleda. A. P., 10 vecinos, 42 habit. 1 parroquia. La extensión de su término es de 2,000 fanegas; 800 de tierras cultivadas y 200 de incultas; de las cultivadas 300 de segunda suerte destinadas á garrobas; 500 de tercera á centeno; fertilidad general 4 por 1; tierras incultivables 150; que se siembran cada año 800; que descansan un año 800; empleadas en granos 800; en viñas 40; en pastos naturales 20; monte alto 80; tierras cultivadas por arrendadores 800. Es pueblo escaso de agua. Produce granos, vino y patos. Dist. 6 leguas de la capital. Contr. 340 rs. 20 $\frac{1}{2}$ mrs.

CHAIN, Aldea S. de España, en Galicia, provincia y obispado de Lugo, jurisdicción

de Burón. Es una de las que componen la parroquia de San Julián de Freijo (*Véase*).

CHAIN (SANTA MARÍA DE), Feligr. R. de Esp., en Galicia, provincia y ob. de Tuy, jurisdicción de Bayona. J. O., 131 vecinos, 556 hab., 1 parroquia. Sit. en la carretera que conduce desde Tuy á Bayona, cerca de la margen derecha del río Ramallosa; conf. con las parroq. de Gondomar, Cela, Chenlo y Santa Cristina de la Ramallosa. Sus productos son los indicados en el artículo de la cabeza de la jurisdicción. Contribuye 2,653 rs. 25 mrs. Derechos enagenados 600 rs.

CHAIRA, Aldes S. de España, en Galicia, provincia y obisp. de Orense, part. de Monterey, jurisdicción de O-Rios. Es una de las que componen la parroquia de San Estevan de Tras-Estrada (*Véase*).

CHALAMERA, L. Ord. de Esp., prov. de Aragón, part. de Barbastro, obisp. de Lérida. A. O., 56 vec., 226 hab., 1 parr. Situada á las orillas del Cinca, en terreno y clima agradable. Produce trigo, ordio, cebada, maíz, vino, aceite, lino, cáñamo, legumbres y frutas. Ind. telares de lienzos comunes. También riega sus términos O. el río Alcanadre, y ambos se reúnen en términos de Vallovar con quien confina, y con Ontinena y Oso. Dista 7 leg. de Barbastro. Contr. 3,132 rs. 10 mrs.

CHAM DO COUCE, Comarca de Portugal, provincia de Estremadura Sit. casi en el centro de la provincia, y en el cam. de Tomar á Coimbra, rodeada por S. y E. por el término de aquella villa, y al N. y O. por el de Leyria, en terreno montuoso y frío, por hallarse en las faldas de las sierras de Albayacere, y carreo de rios navegables; pues solo tienen principio en ella algunos que corren al Mondego. Su extensión es tan corta, que solo se compone de 6 parroquias, 1,500 fuegos y 6,000 habitantes.

CHAM DO COUCE, V. S. de Portugal, provincia de Estremadura, capital de la comarca de su nombre; 1 parroquia sit. en el lugar de Couce, que es término de la villa de Penela, en la cual está la matriz; 252 vec., 1,279 hab., juez de fora, obisp. de Coimbra. Situada en una llanura amena. La casa de los señores de la villa es muy bonita, con jardín, huertas, bosques de castaños y robles y una capilla.

GHAMARTIN, V. S. de España, prov. y part. de Madrid, arz. de Toledo. A. O.,

20 vec., 68 hab., 1 parroquia aneja de Santa María de la Almudena de Madrid. 1 pósito. La mitad de este pueblo está fundado en un bajo y la otra mitad en una ladera, terreno llano y raso. Confina por E. con Canillas, por el S. con Madrid, por O. con Arabaca y por el N. con Fuenccarral. Es pueblo pequeño, pero de mucha concurrencia de los habitantes de Madrid, particularmente en los días festivos. Hay en él un palacio de los duques del Infantado, con buenos jardines y fuentes de buen gusto, estatuas, cuadros, floreras, cenadores y muchas especies de árboles, ya frutales ya de adorno, que hacen sombra al paseo del jardín: Aquí puso su cuartel general el emperador de los franceses el día 2 de diciembre de 1808, cuando vino á cercar á Madrid, y permaneció allí hasta que salió para Valladolid. En esta villa están fechados los cinco decretos que dió y se comunicaron á los tribunales de la corte. Prod. granos. Ind. 1 fábrica de jabón. Dista una legua de la capital. Contr. 16,266 rs. 9 mrs. Derec. enag. 10,128 rs. 6 mrs.

CHAMARTIN, L. R. de España, prov. obispado y partido de Avila, sexmo de San Vicente. A. P., 30 vecinos, 122 habitantes, 2 parroquia. Sit. en un llano rodeado de montes, en la sierra llamada de Gorria. Confina con término de Valderraso, Cillas, Gallegos de Altamir y Sobrinos. Produce granos, ganados, legumbres y pastos. La estension de su término es de 1,800 faneg., de las cuales 275 de tierras cultivadas, 600 de incultas; de las cultivadas 275 de tercera clase destinadas á centeno; fertilid. general 6 por 1; tierras incultas cultivables de tercera suerte 600; incultivables 300; que se siembran cada año 95; que descansan 2 años 180; empleadas en granos 276; en legumbres 1; en hortaliza y frut. 1; en primeras materias 2; en pastos naturales 6; en monte bajo 4; tierras en que viven los que las cultivan 620; cultivadas por arrendadores 626. Es pueblo escaso de agua. Dista 4 leg. y $\frac{1}{2}$ de la capital. Contr. 914 rs. y $\frac{1}{2}$ maravedí.

CHAMBRE, Ald. Ecl. de Esp., en Galicia, provincia de la Coruña, jurisdicción de Chambré. J. O., 60 vecinos, 336 habit., 1 parroquia. Contr. 8,618 rs.

CHAMIN (SANTA EULALIA DE), Felig. S. de Esp., en Galicia, prov. de la Coruña, jurisdic. de Anzobre, Cayou y Herboedo. J. O., 74 vecinos, 339 habitantes, 1 parr.

Hay en este pueblo 31 yuntas, 31 castrós, 5 caballerías de carga y 3 de silla. Dista 3 leguas de la capital. Contr. 1,004 rs.

CHAMORNILLA, Desp. S. de España, provincia de Salamanca, part. de Ciudad-Rodrigo. Situado á $\frac{1}{2}$ legua de la cabeza de partido, en las inmediac. del río Agueda. Conf. con los pueblos de Serranos, Capilla de Sierra, Perapulgar y Castellanos. Produce granos, legumbres y pastos y ganados.

CHAMOSO, Ald. S. de Esp., en Galicia, prov. de Lugo, jurisdicción de Manan y San Fiz. Es una de las que componen la parr. de San Félix de Paradela (*Véase*).

CHAMOSO (SAN BARTOLOME), Felig. S. de Esp., en Galicia, provincia de Lugo, jurisdicción de Aday. J. O., 18 vecinos, 93 habitantes, 1 parroquia compuesta de las aldeas de Quintela y Demundin. Contr. 139 rs. 6 mrs. Derec. enag. 38 rs. 4 mrs.

CHAMOSO (SAN CRISTOBAL), Felig. S. de Esp., en Galicia, prov. de Lugo, jurisd. de Aday. J. O., 21 vecinos, 127 habitantes, 1 parr. compuesta de las aldeas de Abuin, Souto y Don Julian. Esta tierra, llamada de Chamoso, está al N. E. de Lugo, y tiene 4 leguas y $\frac{1}{2}$ de largo, y de 1 á 3 de ancho. Produce algun centeno, castañas y lino, pero está poco cultivada. Contr. 196 rs. 29 mrs. Derec. enag. 111 rs.

CHAMUSCA, V. R. de Portugal, prov. de Estremadura, comarca de Alenguer; 1 parroquia, 637 vecinos, 3,054 habitantes, casa de misericordia, hosp. y varias erm.; J. de fora, 3 veredores, 1 procurador del consejo, escribano, etc.; tiene fuero. Sit. á la otra parte del Tajo, entre este caudaloso río y las comarcas de Setubal y Tomar. Tiene otras dos villas, que son la de Chamusca y la de Ulme, distante la primera (situada en terreno llano) 1 legua S. de la Galega. Es tierra muy abundante de granos, aceite, fruta, legumbres, melones y sandías; reputadas por las mejores del reino, así como son celebrados sus vinos; y en sus mont. se cria mucho ganado, particularmente de cerda, y no escasea la caza, las colmenas, ni la leña.

CHAMUSIÑOS, Felig. S. de España, en Galicia, provincia y obispado de Orense, jurisdicción de Ganzo de Limia. J. O., 13 vec., 47 hab., 1 parroquia que comprende 8 aldeas. Sit. en el valle de la Limia. Conf. por N. con Santa Baya; por O. con Faramontaos, por S. con Casas, y por E. con

Villa de Rey (*P. Limia*). Contrib. 936 rs.
CHAN DE GARCIA, Ald. S. de Esp., en Galicia, provincia de Lugo, jurisdiccion de Cervantes. Es una de las que componen la parr. de Santiago de Cervantes (*Véase*).

CHAN DE PENA, Cot. red. S. de Esp., en Galicia, provincia de Lugo, jurisdiccion de Pacios de Lousada. Este coto forma parte de la parroquia de Lousada (*Véase*).

CHAN DE VILLAR, Ald. S. de Esp., en Galicia, provincia y obispado de Lugo, jurisd. del Real Coto de Doucos. Es una de las que componen la parr. de San Cosme de Nullan (*Véase*). Situada á orillas de un arroyuelo que desagua en el rio Valcarcel. Conf. con términos de Cantejeira, Sotelo, Pradela y Castañoso. Produce granos, legumbres, pastos y ganados.

CHAN DE LA IGLESIA, Aldea S. de Esp., en Galicia, prov. de Lugo, jurisdic. de Losada y Amejide. Es una de las que componen la parroquia de Losada y Amejide (*Véase*).

CHANA (LA), L. S. de Esp., provincia de Leon, partido de Ponferrada, meriudad de Cornadelo, obispado de Astorga. A. P., 32 vecinos, 160 habitantes, 1 parroquia. Sit. en una llanura, á la izquierda del camino que conduce desde Ponferrada al Puente de Domingo Florez. Conf. con términos de Borrenes, Villaviña y Santa Lucía. Produce centeno, alguna cebada, y vino. Dist. 2 leguas de la cabeza de part. Contribuye 1,644 rs. 16 mrs.

CHANA DE LA SOMOZA, L. Ecl. de Esp., prov. de Leon, part. de Ponferrada, jurisdic. de Lucillo. A. P., 37 vecinos, 159 habitantes, 1 parr. Sit. á la margen izq. del rio Duerna, cerca de su nacimiento, al pie de unas colinas que tiene á la parte del N. Confina con términos de Lucillo, Piedras albas, Filiel y Villalibre de Somoza. Produce granos, legumbres, lino, cáñamo, pastos y ganados. Dista 6 leg. de la cabeza de partido. Contr. 715 rs. 16 mrs.

CHANAS (LAS), Cot. red. Ecl. de Esp., provincia de Zamora, partido de Sayago.

CHANCA, Ald. Ecl. de Esp., en Galicia, provincia, obispado y jurisdiccion de Lugo. Es una de las que componen la parroquia de Santiago de la ciudad de Lugo (*Véase*).

CHANCA (DA), Felig. S. de Esp., en Galicia, provincia y obisp. de Lugo, jurisd. de Sarria. A. P., 14 vec., 58 habitantes, 1

parroquia. Su situacion y productos se hallarán en el artículo Sarria.

CHANCIA, Aldea S. de España, en Galicia, provincia y obispado de Lugo, jurisdiccion del real coto de Doucos. Es una de las que componen la parroquia de San Cosme de Nullan (*Véase*).

CHANCILLER, Despoblado S. de España, provincia de Córdoba. A. O.

CHANCILLERIA, V. R. de Portugal, provincia de Alentejo, comarca de Villaviciosa; 1 parroquia, priorato, 149 vecinos, 574 hab., J. O., 3 vereadores y tiene fuero. Sit. á 10 leguas N. O. de la capital de esta comarca, y 4 O. de la villa de Alterdochoa, en medio de una charneca ó monte de mata parda. Su térm., aunque reducido, abunda de granos, ganado y caza, y tiene muchas colmenas.

CHANDEYRO, Aldea S. de España, en Galicia, provincia y obispado de Lugo, jurisdiccion de Cervantes. Es una de las que componen la parroquia de San Pedro de Cervantes (*Véase*).

CHANDOYRO (SAN RAMON DE), Felig. R. de Esp., en Galicia, prov. de Orense, obisp. de Astorga, jurisd. del Bollo. J. O., 47 vec., 206 hab., 1 parroquia. Su situacion y productos se hallarán en el artículo Lentellais (*Véase el artículo Bollo, jurisd.*). Contr. 2,151 rs.

CHANDREJA, Feligr. S. de España, en Galicia, provincia de Orense, jurisdiccion de Queyja. J. O., 36 vec., 265 habitantes, 1 parroquia. Sit. en la tierra de Queyja, al pie de la sierra de San Mamed, cerca del rio Navea que desagua en el Vivey, lindando con las feligresías de Cova, Paradelo, Forcados y Parada Seca. Produce centeno, maiz, lino, patatas, pastos y ganados. Contr. 1,500 rs. 8 mrs

CHANDREJA (SAN MARTIN DE), Felig. Ab. de España, en Galicia, prov. de Orense, jurisd. de Monte de Ramo. J. O., 130 vec., 517 hab., 1 parr. Sit. en los confines septentrionales de esta provincia con la de Lugo, cerca del nacimiento de los rios Bodas y Asaduz y a $\frac{1}{2}$ legua del Miño, lindando con San Estevan de Rivas de Sil, Loña, Rubiacos y Parada. Produce algun centeno, maiz, castañas y vino de inferior calidad. Contr. 2,400 rs.

CHANES (DE LAS), Feligresía S. de España, en Galicia, provincia de Orense, jurisdiccion de Monterey. J. O., 21 vecinos,

93 habitantes, 1 parroquia. Contr. 768 rs.

CHANO (ZL), Aldea de España, provincia de Asturias, concejo de Valdés; 8 vec., 34 habitantes, parroquia de Luarca (*Véase este articulo*).

CHANO Y PRADO, L. Ecl. de España, prov. de Leon, part. de Ponferrada, abadía de Espinareda, obisp. de Astorga. A. O., 6a vec., 300 hab., 1 parroquia aneja de Peranzanes, y á este anejo está agregado otro llamado Guimana, lugar mas montañoso que dista $\frac{1}{2}$ legua. Sit. en el valle de Fornela en su mayor anchura. Está dividido en 2 barrios; la figura del primero es angular, y su exposicion al S. y espaldas de las sierras que dividen a Asturias del Bierzo, á orillas del rio Cua que separa este lugar del de Prado, el cual lo está al naciente y mas á la falda de las sierras de Ancares que estan intermedias. A la izquierda del mismo rio, mas hácia su origen, está Guimana mirando al S., y muy cerca del puerto que se pasa para ir á Cangas de Tineo en Asturias. Al primero le circunda por E. un arroyuelo, quedando el pueblo entre los dos en una alturita casi llana. Produce poco centeno, muchas patatas y yerba, pues lo quebrado y montañoso del terreno no admite otras producciones, aunque estas se aumentarían si se sujetasen al trabajo. Su única industria es salir a comerciar fuera del pais, en tiempo de verano y aun algunas veces en tiempo de invierno, contentándose con venir á sus casas una ó dos veces al año. Dista 5 $\frac{1}{2}$ leguas de la cabeza de partido. Contr. 639 rs. 22 mrs. Derechos enag. 80 rs. 23 mrs.

CHANOS, L. S. de España, provincia de Valladolid, partido de la Puebla de Sanabria, obisp. de Orense. A. P., 32 vecinos, 126 habitantes, 1 parroquia. Sit. al O. de la Puebla, de donde dista 4 $\frac{1}{2}$ leguas, en la falda de la sierra de Padornelo. Produce centeno, lino y yerba para la cria de ganados. Contr. 446 rs. 11 mrs. Derechos enagenados 151 rs. 8 mrs.

CHANTADA, Aldea Ab. de España, en Galicia, prov. de Betanzos, jurisdiccion de Oza. Es una de las que componen la parroquia de Rigueira (*Véase*).

CHANTADA, Aldea Ab. de España, en Galicia, provincia de Orense, jurisdiccion de Bóveda de Amoeiro, obisp. de Tuy, y una de las que componen la parroquia de Santa Eulalia de Beyro (*Véase*).

CHANTADA (SANTA MARINA DE), V. S. de Esp., en Galicia, provincia y obispado de Lugo, cabeza de la jurisd. de su nomb. J. O., 103 vecinos, 660 hab., 1 parroquia compuesta de las aldeas Marina, Pousada, Basan grande, Basan pequeño, Zaquin y Santa Marina. Un priorato de Benedictinos. Situada en el camino carretero que conduce desde Lugo á Orense, á orillas del rio de su nombre; terreno desigual y fragoso, lo cual hace dificil el tránsito durante el invierno. El rio Miño divide este partido del de Monforte, y el monte Fare le divide del de Camba. Toda su jurisdiccion está sit. entre estos dos puntos. Produce granos, vino, lino, pastos y toda clase de ganados. Ind. 3 fabricas de curtidos, telares de lencería, hilados y comercio de ganado vacuno. Dista de Puerto Marin 6 horas y $\frac{1}{2}$ de camino militar, en cuyo intermedio estan Ferreiroa, el Seigon, Rebordondo, Recomendelle, Vilar de Cabalos, Fuente, Taboada, Toldas, Casas de Vilela, Meson de Piedrafita y Santa Rosa. Feria el 5 de cada mes. Contr. 6,626 rs. Derechos enagenados 1,705 rs. 14 mrs.

CHANZA, Rio de España y Portugal, que mas abajo del Limas entra en el Guadiana, y nace en las sierras de Aracena en Andalucía; pasa por Aroche, y sirve de limite á los dos reinos por unas 8 leguas. Es rio caudaloso, aunque vadeable en verano. Desde él hasta Ayamonte no hay otro de consideracion. Los que de los dominios portugueses pasan á los de España, y enriquecen al Guadiana por su margen derecha, son el Gebora, que tambien tiene su origen en la sierra de San Mamed; el Abrilongo, que se une con este, y sirven de limite á los dos reinos, pasa al E. del fuerte de Onguela y no lejos de Campomayor; sale del de Portugal y se une al Guadiana enfrente de Badajoz. Mas abajo de esta ciudad recibe el Guadiana por su derecha el Cayu y el Terena ó Lucefece, y entre ellos, el Asca y el Piralta que se forman con vertientes de la sierra de Osa; siguen á estos el de Monsarás y el de Odegebe que corre por el campo de Evora, y recibe el Fonteboa y el Machede, con otros arroyos que igualmente bajan de la sierra de Osa.

CHAÑE, L. S. de Esp., provincia y ob. de Segovia, part. de Cuellar. A. P. 204 vec., 744 hab., 1 parroquia, 1 pósito. Este pueblo y los de Arroyos y Campo pertenecen á la

comarca llamada Carracillo de Cuellar, de cuya villa distan el primero 2 leguas, el segundo 1 y el tercero $\frac{1}{2}$ de legua S. O. Están rodeados de pinares en un diámetro de 2 leguas, y su situación es tan llana que apenas tendrá su campo 6 varas de desnivel. A distancia de $\frac{1}{2}$ de legua N. corre el río Cega, que se incorpora con el Duero cerca de Simancas (*V. Arroyo*). Produce trigo, cebada y centeno. Ind. comercio de piñones mondados y sin mondar. Dista 9 leguas de la capital y $\frac{1}{4}$ de Madrid. Contr. 11,013 rs. 27 mrs. Derec. enag. 2,398 rs. 21 mrs.

CHAO, Aldea S. de España, en Galicia, provincia y obispado de Lugo, jurisdicción de Cervantes. Es una de las que componen la parroquia de Dorna (*Véase*).

CHAO, Barrio de España, en Galicia, provincia de Betanzos, jurisdic. de Puentes de García Rodríguez, obispado de Mondoñedo. Es uno de los que componen la parroquia de Cabreiros (Santa Marina de) (*Véase*).

CHAO DE LEIRA, Aldea S. de España, en Galicia, provincia de Lugo, jurisdicción de Barón, obispado de Oviedo. Es una de las que componen la parroquia de S. Bartolomé de Monteseiro (*Véase*).

CHAO DE VILLARIN, Aldea S. de España, en Galicia, provincia de Lugo, jurisdicción de Cervantes. Es una de las que componen la parr. de Villaquinte (*Véase*).

CHAO DO CASTRO, Feligr. R. de España, en Galicia, provincia de Orense, obisp. de Astorga, jurisd. del Bollo. J. O., 25 vec., 162 hab., 1 parroquia. Sit. en terreno montuoso, arenisco, fragoso y escaso de aguas. Prod. algun centeno, patatas y castañas de aire (*V. el artículo Bollo, jurisdicción*). Contr. 1,132 rs.

CHAO DO MONTE, Aldea Abad. de España, en Galicia, provincia, obispado y jurisdicción de Lugo. Es una de las que componen la parroquia de Santa María Magdalena de Mougan (*Véase*).

CHAORNA, L. S. de España, prov. de Guadalejara, partido y obisp. de Sigüenza, tierra del duque de Medinaceli. A. P., 48 vecinos, 193 habitantes, 1 parroquia. Sit. entre unos peñascos de mucha elevación, y le atraviesa un arroyo. Produce granos, mucho monte de encina, y en sus pastos se cria bastante ganado lanar y cabrio; confina con término de Arcos, Aguilar de de Montuenga, Judes, Lama y Segides.

Dista 6 leguas de la cabeza de partido y 3 de Medinaceli. Contrib. con Medinaceli.

CHAOS, Ald. S. de Esp., en Galicia, provincia y obispado de Lugo, jurisdicción de Villaquinte. Es una de las que componen la parroquia de Villaquinte (*Véase*).

CHAOS, Ald. Ab. de España, en Galicia, provincia de Lugo, jurisdicción de Castro de Rey de Lemos. Es una de las que componen la parroquia de Castro de Rey de Lemos (*Véase*).

CHAPA (SAN CIPRIAN), Felig. Ecl. de España, en Galicia, prov. de Santiago, jurisdicción de Trasdeza, obispado de Lugo, J. O., 55 vecinos, 256 habitantes, 1 parr. Sit. en el camino real que conduce desde Santiago á Orense, cerca de la sierra de Monte-Sacro; confina por N. con Bandeira, por O. con Moaldes, por S. con Reilas, y por E. con Margaride, intermediando el río Toja. Todo este terreno, aunque montuoso tiene muchos trozos fértiles y bien cultivados. Produce maiz, centeno, algua trigo, y todo género de frutas y legumbres. Dista 5 horas de la cap. Contr. 2,050 rs.

CHAPARRAL, Granjería S. de España, provincia de la Mancha, partido de Alcaraz, término de la villa de Bonillo (*Véase*).

CHAPELA (SAN FAUSTO DE), Felig. S. de España, en Galicia, provincia y obisp. de Tuy, jurisdicción del valle de Fragosos. J. O., 127 vec., 724 habitantes, 1 parr. Sit. cerca de la ria de Vigo, á 1 legua O. de Redondela, y poco mas de Vigo, lindando con las parroquias de Tramaño, Negros, Cabeiro, Candea y Téis. Produce granos, lino, patatas, pastos y ganados. Contribuye 3,057 rs. 30 mrs.

CHAPELEIRA, Ald. S. de España, en Galicia, provincia y obispado de Lugo, jurisdicción de Villar. Es una de las que componen la parroquia de Santiago de Donza (*Véase*).

CHAPINERIA, V. S. de España, prov. y partido de Madrid, arzob. de Toledo. A. O., 270 vecinos, 917 habitantes, 1 parr., 1 pósito. Sit. entre los dos rios Alberche y Perales, los cuales le aislan en tiempos de abundantes lluvias; al pie de las sierras, y á 2 leguas S. del real sitio del Escorial. Produce granos y pastos, con buenas canteras de piedra barroqueña para molinos y edificios. Industria 1 alfarería, y se tejen lienzos. Dista 8 leguas de la capital. Contr. 15,389 rs. 7 mrs. Derec. enag. 4,610 rs. 27 m.

CHARES, Ald. S. de España, en Galicia, provincia y obisp. de Lugo, jurisd. de Deza. Es una de las que componen la parroquia de Santiago de Cercio (*Véase*).

CHARES, Ald. S. de España, en Galicia, provincia de Lugo, jurisd. de Deza, y una de las que componen la parroquia de Camposancos (*Véase*).

CHARLON, Aldea S. de España, en Galicia, provincia y obispado de Lugo, jurisdicción de Otero de Rey. Es una de las que componen la parroquia de Santa Eulalia de Pena (*Véase*).

CHARO, L. Ab. de España, provincia de Aragón, partido de Benavarre, obisp. de Barbastro. A. O.; 14 vecinos, 69 hab. Dista 9 leguas de Benavarre. Contr. 894 rs. 32 mrs.

CHARQUILLO, Granj. S. de España, provincia de la Mancha, partido de Alcazar, término de la villa de Cotillas. (*V.*)

CHAS (SAN JUAN DE), Felig. Ab. de España, en Galicia, provincia y obispado de Orense, jurisdicción de Junquera de Espadañedo. J. O., 1 parroquia aneja de Junquera de Espadañedo, en cuyo artículo se hallará su población, situación y productos. Contribuye 750 rs.

CHASNA Ó VILLAFLORES, L. R. de España, en Canarias, Isla de Tenerife, dist. 2 leguas de Adeje y 13 de la Laguna. Es un vallecito poblado de árboles frutales. Sit. al S. S. O. de la Isla, en una grande eminencia, donde nieva todos los inviernos, y tan frio como elevado, rodeado por todas partes de cumbres, y pobladas de pinos. Es terreno feracísimo en frutos, si llueve á tiempo, abund. de aguas las mas celebradas de Canarias. El vecindario compuesto de 574 habit. está reunido en una calle larga, desigual y pendiente. Tiene iglesia, 1 parr., 1 conv. de fr. y 4 herm. con A. P. que tiene jurisd. en los pagos de San Miguel, Arona, Escalona, el Valle, Chinama, Jama, Fonche, Aldea y Cabo blanco. Aquí está el término de Abora, que fue tambien corte de los Guanches, y es patria del Venerable Pedro de San José Bethencourt, fundador de los Bethemitas en las Indias.

CHASTOYA, Cas. de Esp., en Navarra, del valle de Urraul alto, del primer part. de la merind. de Sangüesa, obisp. de Pamplona. Sit. á $\frac{1}{2}$ de legua de Loregui entre barrancos, á la falda de un monte muy

poblado de robles y encinas, y á su lado pasa el riachuelo que baja de Artanga. Llámase por otro nombre *Cestovi ó Iribarri-chipi*.

CHATUN, L. S. de Esp., prov. y obisp. de Segovia, partido de Cuellar. A. P., 52 vecinos, 209 habitantes, 1 parr., 1 pósito. Su situación y productos se hallarán en el artic. Arroyo. Conf. con término de Gomez, Serracin, Samboal, Mudrian y San Martin de Mudrian. Dist. 8 leguas de la capital. Contr. 1,415 rs. 3 mrs. Derec. enag. 169 rs. 16 mrs.

CHAUCAN, Ald. S. de Esp., en Galicia, prov. de Lugo, jurisd. de Cotonevo. Es una de las que componen la parroquia de San Vicente de Pinol (*Véase*).

CHAUCHINA, L. R. de España, prov. arzobispado y partido de Granada. A. P., 350 vecinos, 1,360 habitantes, incluidos 3 cortijos de su jurisdicción, llamados Romilla, Cijuela y Lachar, 1 parroquia. Sit. en la jurisdicción del real sitio y soto de Roma, en llanura fuera de Alameda, aunque linda muy inmediato, y en todo lo demas es casi igual á Fuente de Vaqueros, respecto a la labor de riego, y tiene tambien tierras de secano. Produce aventajados cañamos, linos, sandías, toda clase de granos y maiz. Ind. 2 hornos de ladrillo. Dista 3 leg. O. de la capital, y $\frac{1}{4}$ S. E. de Fuente de Vaqueros Contr. 7,818 rs. 27 mrs.

CHAUS, Ald. Ab. de Esp., en Galicia, prov. de Lugo, jurisd. y abadía de Samos. Es una de las que componen la parroquia de San Cristobal de Lozara (*Véase*).

CHAVAGA (SAN JUAN DE), Feligresía R. Ab. y S. de España, en Galicia, prov. y obisp. de Lugo, jurisdicción de Brollon. A. O., 44 vecinos; 203 habitantes, 1 parr. compuesta de las aldeas de Cabo, Outeiro, Rio, Barja, Pacios y Lamas. Sit. en un cerro al S. O. de Pinel, á cuyo cerro está unida una colina que sigue de S. á N. hasta el rio Mao, y las vertientes de ella por la parte de O. se dirigen á Monforte, y las de la parte del E. á los términos de la Puebla. Conf. por O. con San Martin de Bascos y con San Salvador de Raigada, por N. con Fornelas, y por E. con cereijas. Sus prod. se hallarán en el art. Brollon, jurisdicción (*Véase*). Contr. 1,427 rs. 7 mrs. Derechos enagenados 454 rs. 23 mrs.

CHAVALER, L. R. de España, prov. y part. de Soria, Sexmo de Tera, obispado

de Osma. A. P., 22 vecinos, 110 habitantes y parroquia. Sit. á la márgen izquierda del rio Tera. Confina por N. con Hermita y Espejo, por E. con Portelrubio, por S. con Tardesalas, y por O. con Santervás Hinojosa. Dista 2 leguas de la capital. Contribuye 357 rs. 32 mrs.

CHAVE (SAN SATURNINO DE), Felig. S. de España, en Galicia, prov. y obisp. de Lugo, jurisd. de Saviñao. J. O., 53 vecinos, 222 habitantes, y parroquia que se compone de las aldeas Marran, Ogoilleiras, Lamas Lemce, Campo, Grunedo y Amedo. Su sit. y productos se hallarán en el art. Monforte, de donde dista 3½ horas. Carece de vino.

CHAVEAN (SAN BARTOLOME DE), Feligresía S. de España, en Galicia, provincia y obispado de Orense, jurisd. de Castro de Caldeas. J. O., 55 vecinos, 270 hab. con su anejo, y parroquia que tiene por anejo á San Cristobal. Su terreno es montuoso y quebrado, de clima frio (V. el artículo de la jurisdicción). Produce centeno, patatas, nabos y leña. Contr. 550 rs. Derec. enag. 226 rs. 11 mrs.

CHAVENTE, Desp. Ab. de España, provincia y partido de Segovia, Sexmo de San Martin; Justicia la del L. de Muñoz Pedro.

CHAVES, V. y Plaza fuerte de Portug. provincia de Tras-los-montes, comarca de Braganza. Un capitán general (que suele ser un teniente general) con el estado mayor que le corresponde, 863 fuegos, 5,224 habitantes, y parroquia, colegiata, y conv. de frailes, otro de monjas. Sit. en el valle de su nombre, á la márgen derecha del rio Tamega, sobre el cual hay un puente de 18 arcos, construido por los romanos. Hay en ella aguas minerales muy frecuentadas antiguamente, y distante 2 leguas de la raya de Galicia.

CHAVES, Desp. S. de España, prov. de Valladolid, part. de Rioseco. A. O.

CHAVIDA, Barr. S. de España, prov. de Segovia, partido de Pedraza (V. *Santiuste*).

CHAVIN, Ald. S. de Esp., en Galicia, prov. de Lugo, jurisdicción de Argemil y Fonteita. Es una de las que componen la parroquia de Fonteita (Véase).

CHAVIN (SANTA MARÍA DE), Felig. R. de España, en Galicia, provincia y obisp. de Mondoñedo, jurisdicción de Vivero.

J. O., 226 vecinos, 1,011 hab., y parroquia. Sit. en el valle de Vivero, que se estiende de N. á S. á orilla del rio Landrove. Sus producciones agrícolas é industria son en todo semejantes á las de Vivero (Véase). Contr. 3,768 rs. 1 mrs

CHAYAN (SANTA MARÍA DE), Felig. S. de España, en Galicia, provincia y arz. de Santiago, jurisdicción de Montaos. J. O., 76 vecinos, 327 hab., y part. Su situacion y productos se hallarán en el artículo Fechas (San Juan) y en el de Javestre. Está á la derecha del Tambre, que formando un recodo la circuye por todas partes, menos por el N., que conf. con Vilouchada. Tiene una barca del mismo nombre sobre dicho rio, dominada por la altura del Son, en la cordillera que divide aguas al Ulla. Dista 1½ leguas N. de la cap. Contr. 1,150 rs.

CHECA, V. R. de España, provincia de Guadalupe, partido y obisp. de Sigüenza. Sexma de la Sierra. A. O., 388 vecinos, 1,628 habitantes, y parroquia, 2 ermitas, y pósito. Sit. en un barranco cercado de cerros que le hace muy sombrío; confina con Orea y Chequilla. Cruza por medio de la poblacion del rio Cabrillas, y se une con él, antes de llegar al pueblo, otro que llaman Orea, regando ambos su huerta y término, el cual tiene un buen monte de encina, y á la parte del E. una famosa dehesa poblada de pinos que dan mucha madera de construccion. Produce trigo, cebada, avena, garbanzos, yeros, patatas, hortaliza, y pastos para ganado lanar trashumante y estante, y demas especies. Ind., y fabrica de hierro. Dista 17 leguas de la cab. de part. y 5 de Molina. Contribuye con la Sexma.

CHEIS, Aldea S. de Esp., en Galicia, prov. y arzobispado de Santiago, jurisd. de Vimianzo. Es una de las que componen la parr. de San Mamed de Bamiro (Véase).

CHELES, V. S. de España, provincia de Estremadura, part. y obisp. de Badajoz. A. O. 190 vecinos, 762 habitantes, y parr., y pósito. El nombre de esta villa es de orig. arábigo. Sit. á la márg. izq. del Guadiana, á ¼ legua de Portugal, al pie de una cordillera de sierras, por cuyo pie pasa el camino que conduce desde Badajoz y Olivenza á Valencia de Mombuey. Produce dehesas de pasto y mucho ganado. Dista 8 leguas S. O. de la capital. Contribuye 5,059 rs. 8 mrs.

CHELO, Ald. Ab. de Esp., en Galicia, provincia de Lugo, abadía y jurisdicción de Samos. Es una de las que componen la parr. de San Cristobal de Lozara (*Véase*).

CHELVA, Vizcondado de Esp., prov. de Valencia, al N. O. de la Baronia de Chulilla. Tiene 6 leguas de E. á O. hasta los confines de Castilla, y cerca de 5 de N. á S. entre los términos de Titaguas, Alpuente y Sot. Gran parte de dicha estension son llanuras, colinas ó cuevas fértiles; lo restante montes, muchos de ellos áspersos é incapaces de cultivo, donde pacen ganados lanar y cabrio en gran número. El rio Turia atraviesa el vizcondado de N. O. á S. E.; y casi con la misma direccion baja el rio de Chelva, desde mas allá del Tuejar hasta la confl. con el Turia, que está entre Domeño y Loriguilla. Las muchas fuentes que nacen en el centro de aquel distrito, las varias exposiciones que presenta el suelo, casi siempre ondeado por colinas y cerros, y el genio laborioso de sus habitantes que han convertido los campos en deliciosos jardines, hacen muy recomendable el pais, el cual produce viñas, garrofos, olivos, trigo, maiz, ceb., avena seda, aceite, higos, frutas y miel. De los lugares ó aldeas que los moros habitaron hasta el siglo XIII, y los moriscos hasta el dia 2 de noviembre de 1,609, se conserva con notable aumento Sinarcas, Benagebe, Tuejar, Chelva, Talles, Domeño, Iguerueltas y Loriguilla.

CHELVA, V. S. de Esp., prov. y part. de Valencia, obispado de Segorve. A. M. de primera clase y 2 ordinarios, 1,500 vec., 4,847 habitantes, 1 parroquia, 1 convento de frailes franciscos, 1 hospital, 1 pósito, 2 posadas. Es cabeza de un antiguo vizcondado de muy dilatado territorio, que comprende los lugares de Sinarcas, Benagevér, Tuejar, Calles, Domiño, Higuerueltas y Loriguillas, todos de iguales productos que este. El nombre es de orig. arábigo, y está sit. en una colina, á orillas del rio de su nombre, que no lejos entra en el Guadalaviar, cerca de Domeño. El término está plantado de moreras y viñas. Produce trigo, centeno, cebada, avena, vino, maiz y aceite. Al N. E. de esta villa, en la rambla llamada hoy de los Arcos, y antiguamente de Alcotás, se conservan monumentos de un acueducto que hicieron los romanos para conducir aguas á Liria, y actualmente

se riega una gran parte de su término por medio de una acequia que se saca del rio, y con el de mas de 300 fuentes que hay en él. Dist. 11 leguas de la capital y 4 horas de la Llosa, en cuyo intermedio se hallan los pueblos de Domeño y Calles. Contribuye 52,673 rs.

CHELLA. El nombre de este lugar es de origen arábigo. L. S. de Esp., prov. y arzob. de Valencia, partido de San Felipe. A. O., 240 vecinos, 959 habitantes, 1 parr., 1 pósito. Sit. al pie de una montaña no muy elevada, á 1 legua N. de Montesa, á la derecha del rio Sellent, siguiendo el canal de Navarrés como $\frac{1}{2}$ legua. Su término se estiende 2 leguas de E. á O., y mas de $\frac{1}{2}$ de N. á S. La huerta se riega con las muchas fuentes del término, principalmente la llamada Brullador, que antiguamente era muy pobre, y en el dia forma ya un riach. Produce vino, aceite, trigo, maiz, cebada y seda. Hay en su término una fuente salada bastante copiosa, de que se hace sal blanca en estremo. Hay 2 batanes, 1 molino harinero y otro de aceite. Conf. este pueblo con los de Alcantara, Carcel y Cortes, que estan á 1 legua al E. No consta la fundacion de este pueblo, pero denotan mucha antigüedad varios vestigios y pedazos de muralla antigua que hay, como tambien las ruinas de un castillo que habia á la parte del E., y la parroquia vieja que estaba en medio de la montaña, la que se hizo nueva en el centro de la poblacion, por hallarse destruida la otra. Dist. 8 leg. de la capital y 2 de San Felipe. Contr. 3,888 rs.

CHENLO (SAN JUAN DE), Felig. S. de España, en Galicia, provincia y obispado de Tuy, jurisd. de Porriño. J. O., 159 vec., 748 habitantes, 1 parroquia. Sit. entre dos riachuelos que nacen en el elevado monte de San Julian, donde se venera la ermita de este santo, y van á unirse con el rio Louro; confina por E. con la de San Jorge de Mosende, y por O. con el referido monte que la divide del valle de Miñor, que es del corregimiento de la villa de Bayona. Hay varios manantiales de agua cristalina y muy saludable. Produce trigo, centeno, castaña de buena calidad, maiz, habichuelas y algun vino. Su industria se reduce á algunos molinos harineros de agua, y telares de lienzo para el uso de sus habitantes. Dist. 2 leguas de Tuy. Contribuye 4,029 rs. 4 mrs.

CHEQUILLA, Ald. R. de Esp., prov. de Guadalajara, partido y obispado de Sigüenza, Sexma de la sierra. R. P., 41 vec., 150 habitantes, 1 parroquia, 1 pósito. Sit. en terreno pedregoso, en la altura de un monte sombrío. Tiene buenos pinos y pastos para ganado lanar estante, trashumante, cabrio, vacuno y de cerda. Produce trigo, cebada, avena, garbanzos, yeros y patatas, poca fruta y hortaliza. Dista 16 leguas de la cab. de partido, y 5 de Molina. Contr. con la Sexma.

CHERA; Ald. R. de España, prov. de Guadalajara, partido y obispado de Sigüenza, Sexma del Pedregal. R. P., 40 vec., 158 habitantes. 1 parroquia que tiene por aneja la de la Aldehuela, 1 ermita. Sit. en la falda de una cuesta que llaman el Cordeiro, mirando al O. Está dividido en dos partes por medio del río Gallo, que principia como á un tiro de bala, en unas fuentes que nacen al pie de los riscos que llegan hasta dicho pueblo. Con él se riega la vega y la de Prados Redondos, que dista como 20 minutos. Confina con Moreuilla y Castellar por el E., con Anquela y Otilia por S.; todos de secano, y el anejo está entre N. y E. Los productos de todos ellos son idénticos ó muy semejantes. Produce granos, yeros y otras legumbres, toda clase de ganados, y entre ellos como 2,000 cabezas de lanar; hay dehesa de pastos y de labor. Dista 14 leguas de la cabeza de partido, y 2 de Molina. Contribuye con la Sexma.

CHERCOLES, L. S. de España, prov. de Soria, partido de Monte-agudo, obisp. de Osma. A. P., 91 vecinos, 300 hab., 1 parroquia, 1 pósito. Sit. en una dilatada vega, escasa de agua, que produce granos, cañamo, judías y ganado lanar churro (*Vease Alentisque, Huerta de Ariza y Monte-agudo*). Dista 9 leg. de la capital. Contr. 1,826 rs. 14 mrs. Derec. enag. 621 rs. 1 mrs.

CHERCOS, V. S. de España, prov. de Granada, partido de Baza, obispado de Almería. A. P., 145 vecinos, 573 hab. incluidos 4 cortijos de su jurisd., 1 parroquia, 1 pósito. Sit. al pie de la sierra de Filabres, en terreno muy abundante de canteras de mármol; confina por N. con término de Lijar, por E. con Cobdar, por S. con Tahal, y por O. con Beléfique. Produce granos, aceite, pastos y ganados. Dista 26 leg.

de la capital, y 5 de camino militar de Caniles, por el río Budurria y plaza de armas, la Cruz de Concentayna, el cortijo Royo Tejera y el Poyo, atravesando terreno quebrado por entre barrancos y pinares. Contr. 2,104 rs. 13 mrs.

CHERIN, L. R. de España, provincia y arz. de Granada, part. de Ujijar. A. P., 161 vecinos, 729 habitantes, es aneja de Picens. El nombre de este lugar es de origen arábigo. Sit. á la márgen de un río y pie de Sierra-Nevada, cuyas vegas fertiliza el río Larragua; Confina por S. con Lucairena y Picens, por E. con Ujijar, y por O. con Alcolea, Produce trigo, maiz y aceite. Industria 3 molinos harineros y 3 de aceite. Dista 17 leguas de la capital. Contr. 1,896 rs. 23 mrs.

CHERT, V. Ord. de España, prov. de Valencia, partido de Peñíscola, obispado de Tortosa. A. O., 434 vecinos, 1,802 hab., 1 parroquia, 1 pósito. Sit. á orilla del río Servol, sobre un plano inclinado ó más bien ladera de una colina encadenada por E. y O. con otras de casi igual magnitud, formando anfiteatro con una sierra de peñas cortadas hácia su lado S. Calles empedradas y desiguales. En su término hay 50 quintas anejas á la poblacion; tiene muchas fuentes, y una de ellas medicinal. Linda al N. con la Tenencia de Benifasa; y al O. con Cati, Villafranca, Peñagolosa, Señorío de Alcalaten y otros. Es el primer pueblo del maestrazgo de Montesa, que se estiende hasta el mar por la parte oriental, y hasta las cuevas y Vilafanes por la meridional. Produce varias canteras de jaspes, y entre ellos uno negro; pizarras, estuco y minas de carbon de piedra, con mezcla de marquesitas; vino, trigo, aceite de superior calidad, ganado lanar, cabrio y de cerda, bastante miel y cera. Tiene por armas en escudo y campo negro en la parte inferior una corza, y en la superior tres estrellas. Dista 20 leguas de la capital, 5 N. de la cabeza de part. y 71 de Madrid. Contribuye 18,293 rs.

CHERTA (OSCARDA), V. Ord. de Esp., prov. de Cataluña, corregimiento y obisp. de Tortosa. A. O., 498 vecinos, 2,257 hab., 1 parr. El nomb. de esta villa es de origen arábigo. Fue en lo antiguo muy populosa y celebrada en tiempo de los romanos. Está sit. en el camino que conduce desde Lérida á Tortosa, á la parte orient. del Ebro, terr.

desigual y quebrado. A distancia de $\frac{1}{2}$ legua de la villa hay una presa en donde se toma el agua del escurado rio para tres molinos, y sirve tambien para detener las lampreas, sollos y sábalos que se introducen del mar. La mayor parte de los habitantes se dedican á la arrieria, y se ocupan en el tráfico y conduccion de aceite de los reinos de Aragón y Valencia, y lo depositan en grandes almac. para bajarlo por el rio al puerto de los Alfaques. Produce trigo, vino, aceite, cáñamo, maiz y legumbres. Dista 4 $\frac{1}{2}$ horas de Barcelona, 3 de Tortosa, 1 y $\frac{1}{2}$ de Pauls, 8 de Mora de Ebro, en cuyo intermedio se encuentran el pueblo de Pinell y la venta del Fangar. Contr. 15,717 reales 15 maravedises.

CHESTALGAR, L. S. de Esp., prov. y part. de Valencia; 260 vecinos, 1,113 hab., 1 parroquia. A. O. Sit. en la ribera del rio Turia oculto entre montes, al O. de Bugarra y como á 1 hora de distancia. Su término tiene 3 leguas de estension y linda por E. con el de Pedralba, por O. con los de Roquena, Sot y Siets aguas, por N. con los de Villar y Chulilla y por S. con el de Chiva. A $\frac{1}{2}$ de legua de Chestalgar, subiendo por el rio hácia Chulilla, se conservan unas 20 varas de un acueducto escavado en la peña viva, obra de los moriscos, el cual debió servir para conducir aguas por la izquierda del rio. Prod. trigo, maiz, cebada, avena, aceite, garrofas, vino, seda, porcion de pasa, garbanzos, frutas y hortaliza.

CHESTE, V. S. de Esp., provincia, arz. y part. de Valencia. A. M. de primera clase y 2 ordinarios; 852 vecinos, 3,527 habitantes, 1 parr., 1 pósito, escuela de primeras letras, otra de gramática y una escuela para niñas, Es cabeza de baronía, que comprende muy dilatado término con el lugar de Chestal Campe, súbdito suyo, el cual tiene como unos 30 vecinos y 143 habitantes. Sit. á $\frac{1}{2}$ hora de Manises por el rumbo de S. E. y 4 O. de la capital, en terreno quebrado y una gran parte montuoso con muchos robles, encinas y buenos pastos para la cria de ganado lanar y cabrio que hay en sus cortijos, como tambien caza mayor y menor; pero con una excelente huerta de regadio á quien fertilizan las copiosas y esquisitas aguas del rio Guadalaviar y las que nacen en su seno, y todo lo restante del terreno cultivable de su término plantado de algarrobos, olivos, higueras y moretas. Para sus

demas circunstancias y productos (*Véase Chiva*). A una pequeña legua de esta villa á su N. está el pueblo de Pedralba, en la orilla del Guadalaviar, sobre el cual hay un puente. Contr. 22,069 rs.

CHESVADA, Aldea R. de España, en Galicia, provincia de Lugo, jurisdiccion de Puebla de Parga. Es una de las que componen la parroquia de Parga (*Véase*)

CHIA, V. Ecl. de Esp., prov. de Aragon. part. de Benavarre, obisp. de Barbaastro. A. O., 68 vec., 319 hab., 2 parr., 1 pósito. Sit. á 2 leguas de Sahun siguiendo la misma carretera en el llano que forma la cumbre de una sierra. Produce excelentes pastos, trigo que llaman marzal, porque suelen sembrarlo en el mes de marzo; abunda en centeno y buenas frutas. Su única indust. es la cria de ganados mayores y menores (*V. Benasque, valle*). Dista 8 leguas de Benavarre, 3 horas de Benasque y 5 de Campo. Contr. 4,474 rs. 24 mrs.

CHIBLUCO (*Jovis lucus*), Ald. S. de Esp., prov. de Aragon, part. y obispado de Huesca. A. O., 13 vec., 59 hab., Situado á la márgen izquierda del rio Flumen. Confina al N. con el territorio de San Julian de Benzo, al E. con el de Barluenga, al S. con el de Monte Aragon y al O. con el de Apies. Produce 666 fanegas de trigo, 134 de ceb., 200 de avena, 4,704 arrobas de vino, 86 de aceite y 10 de lana, que dan 100 cabezas de ganados mantenidas en sus pastos. Dista 1 y $\frac{1}{2}$ leg. N. N. E. de Huesca y 11 $\frac{1}{2}$ de Zaragoza. Contribuye 1,566 rs. 4 mrs.

CHICLANA, V. Ord. de Esp., provincia de la Mancha, part. de Villanueva de los Infantes, de la vic. de Beas. A. O., 348 vecinos, 1,691 hab., 1 parroquia, 1 convento de agustinos descalzos, 1 pósito. Situada en terreno quebrado muy abundante en bellas maderas. Produce trigo, cebada, centeno, escaña y garbanzos. Dos almazaras. Hay una fuente de buena agua en la plaza y otras medicinales en su término. Dista 20 leguas de la capital, 8 de la cabeza de partido, 40 de Madrid y 27 de Granada. Contribuye 5,099 rs. 15 mrs.

CHICLANA, V. S. de Esp., provincia, part. y obisp. de Cádiz. Corregidor de segunda clase, 2 AA. OO., vicaria foránea, 1,526 vecinos, 7,000 hab., 2 parroquias, un convento de frailes agustinos que es parroquia castrense, otro de monjas de la misma órden, 1 hospital de caridad, 3 ermitas, un

hospicio dependiente del de Cádiz, teatro, caserío excelente, administracion, contaduría y depositaria de efectos estancados. 1 pósito. Situada entre 2 colinas, de las cuales la una se llama Santa Ana y la otra la torre antigua ó castillo de Tiro, conocido vulgarmente por castillo de Liro. Divide la poblacion un pequeño rio que antes tenia bastante profundidad, y en el dia está casi ciego con notable perjuicio de la conduccion de hortalizas, leña y frutas á Cádiz, que son el principal ramo de comercio de sus habitantes. Es un verdadero sitio de recreo para las gentes acomodadas de Cádiz que han edificado allí buenas casas. En el otro lado del rio, que llaman el Fontanar, estuvo situada Chiclana la vieja, y en ella se encuentran ruinas de edificios romanos con inscripciones en memoria de sus héroes. En su término esta situada de la otra parte del rio la antigua y célebre ciudad de Masia, que acaso fue la misma Chiclana la vieja, de la cual no quedan sino grandes ruinas de muros y edificios que manifiestan haber sido una grande poblacion, reducida en el dia á un beneficio rural. El dia 5 de marzo de 1811 se dió en el término de esta villa una sangrienta batalla entre las tropas españolas mandadas por el teniente general don Manuel de la Peña, y el ejército francés al mando del mariscal Victor, duque de Bellune, en cuyo combate se hicieron prodigios de valor por ambas partes, pero se decidió la victoria por la justa causa de los españoles. Su terreno es fértil y lleno de huertas, tierras de labor y pinares; produce granos, hortalizas, frutas, grana silvestre y esparto. Hay muchas aguas minerales, y entre ellas la principal la de la fuente amarga y la del pozo de Braque, que abunda en hidrógeno sulfurado; otras contienen el óxido de hierro. Ind. fabricas de esteras. Los que ven hoy en dia á Chiclana y la conocieron á principios de este siglo, no pueden menos de hacer un triste recuerdo del valiente y malogrado general don Francisco Solano, marques del Socorro y de la Solana, asesinado en Cadiz por el feroz populacho, cuya atrocidad sirvió de ejemplo funesto á tantas otras igualmente injustas y abominables, como sucedieron en aquella época y sucederán siempre que las pasiones de la multitud se sustituyen á la accion de las autoridades, cualquiera que sea el pretexto con que se encubran

semejantes trastornos. Dista 20 leguas de Sevilla, 2 de Puerto Real, 2 de Conil; y desde Cádiz á Chiclana se cuentan 5 hor. y $\frac{1}{2}$ de camino militar, pasando por la ciudad de San Fernando, el puente Suazo y el caño del Zurraque por una barca grande. Contr. 246,904 rs. 1 mrs. Derechos enagenados 79,357 rs. 22 mrs.

CHICOTAS., Granj. S. de Esp., prov. de la Mancha, campo de Calatrava, término de la villa de Calzada.

CHILCHES, V. S. de España y cab. de Baronia, prov. de Valencia, part. de Castellon de la Plana, obisp. de Tortosa. A. O., 210 veciunos, 870 hab., 1 parr. El nombre de esta villa es de orig. aráb. y se halla sit. al lado del camino real de Valencia á Barcelona, en la margen occidental del r. Uxó, Conf. con el mediterráneo, con término de Moncofar, Val de Uxó, Almenara y Llosa; terreno llano con pequeños montes: tiene 3,000 fanegas de huerta plantada de nogales, manzanos y particularmente moreras, que se riegan con una fuente que sale del término de la Llosa. Produce trigo, alubias, maiz, garrofas, aceite y seda. Ind. herr. y tejed., recoger abono de los marjales y hacer algargatas de esparto. Dist. 5 $\frac{1}{2}$ leg. de la capital, y 4 $\frac{1}{2}$ de la cabeza de partido. Contr. 8,947 rs.

CHILCHEZ, Ald. R. de Esp., prov. de Granada, part. y obisp. de Málaga. A. P., 70 vecinos, 159 hab., 1 parr. aneja de Macharaviaya (*Véase este art.*). El nomb. de esta aldea es de orig. aráb. Está sit. en la costa del mediterráneo, entre el castillo del Marques, y la punta y torre de los Cantales. Conf. con término de Benagabon, Besmiliana y Totalan.

CHILEYROS, V. S. de Portug., prov. de Estremadura, comarca de Torres Vedras; 1 parr., 92 vec., 414 hab., 2 erm. J. O., 3 veread. y demas oficios de just. Sit. á 5 leg. de la ciudad de Lisboa, en el cam. de Mafra, en sit. bajo y á la or. del rio de su nombre, con un gran puente que salva dicho rio y un profundo barranco. Su término tiene muchas quintas alegres y productivas por la abundancia de naranjos y otros árboles frutales de que estan poblados. Dist. poco mas de 1 legua de Mafra.

CHILOECHES, y Desp. de la CELADA y ARBOLLEQUE, V. S. de Esp., prov. y part. de Guadalajara, arz. de Toledo. A. O., 257 vecinos, 1,012 hab., 1 parr. con los dos

mencionados anejos, 1 hosp., 1 pósito. El nombre de este pueblo es de orig. arab. Sit. en un barranco rodeado de tres cerros por E. N. y S. quedando únicamente en llanura el camino que dirige al O. Es sano, de buenas aguas y alimentos. Produce abundante esparto, mucha ceb., bastante trigo y aceite, pero este último fruto será mayor dentro de 12 ó 15 años; poco vino, cent. y avena. Ind. pleita y rollos de esparto y carboneo. Feria el 25 de abril. Dist. 1 legua de la capital, 3 de Alcalá, 9 de Madrid, 5 de camino de Mondejar, por el Pocillo, Pios y puerto de Fuente Novilla; y otras 5 id. de Fuente la Encina, por Horche y Tendilla. Contr. 12,010 rs. 23 mrs.

CHILLARON DE CUENCA, Afd. R. de Esp., prov. y part. de Cuenca. R. P., 48 vec., 149 hab., 1 parr., 1 pósito. Sit. á 1 leg. de la cap. Conf. con term. de Nueda, Arcos de la Cantera, Nohales y Navalon. Produce granos, legumbres, pastos y ganados. Dist. 1 hor. de cam. milit. de Nohales (*Véase Villar de Domingo Garcia*). Contr. 2,321 rs. 26 mrs.

CHILLARON DEL REY, V. R. de Esp., prov. y obisp. de Cuenca, part. de Huete. A. O., 150 vec., 540 hab., 1 parr., 1 pósito. Sit. en una vega de pocas aguas, circundándola por N. y S. el río Tajo. Conf. con término de Cereceda, Hontanillas, Pareja y Tabladillo. Produce trigo, cáñamo, mucho vino y aceite. Dist. 8 leguas de la cabeza de part. Contr. 9,317 rs. 30 mrs.

CHILLEIROS, Río de Portug., nace en la laguna de Malveyra, feligr. de Alcaínza, corta el camino real de Lisboa á aquel monasterio, una legua antes de él, y allí tiene un buen puente de piedra; recibe en su curso los arroyos Sexeira, Piñeiro, Bocio, Mouraon y Almargen; corre como unas 4 leguas desde el puente de Chilleiros abajo por deliciosas planicies que producen mucho maíz y vino. Críanse en él Mugiles, Bordallos y Patazas, y á distancia de 2 leguas de Mafra al S. O., entra también en el mar de Occid. por el lugar de Corveira.

CHILLON Y SU ANEJO GUADALMEZ, V. S. de España, prov., obispado y part. de Córdoba, jurisd. de Santa Enfemia. A. M., 228 vecinos, 1,552 habitantes, 1 parr., 1 conv. de frailes, 1 ermita sobre unos peñascos, 1 pósito: 1 hosp. para enfermos, otro para peregrinos, y otro para

viudas, una escuela de cristo, y otra de gramática y primeras letras. Sit. en una pequeña loma, terr. montuoso. Confina por el E. con Almaden, por el S. con Santa Eufemia, y por el N. con Agudo. En lo antiguo hubo un convento de monjas que se trasladaron á Almagro. En su término hay minas de azogue y bermellon, y se hace gran cosecha de cera. Tiene dentro del recinto de sus murallas y cerca de la ermita un algabe labrado en piedra viva, de 6 varas de largo, 3 de ancho, y 40 de profundidad y nunca le falta el agua. Están abundante de aguas que no hay casa que no tenga un pozo, y algunas dos y muchas fuentes dentro y fuera de la población. Su término jurisdiccional que tiene 14 leguas de circuito: es fértil en trigo, cebada, garbanzos, aceite y vino: está plantado de olivos y viñas, y sus montes de encinas, alcornoques y chaparros, hay en ellos algunos colmenares, mucha coscoja que prod. buena cosecha de grana-kermes, caza mayor y menor, y buenos pastos para la manutención de su ganado lanar, cabrío y vacuno: se riega todo él con el agua de las citadas fuentes y las del río Guadalmez que á corta distancia se incorpora en el Zujar: en sus márgenes se crían muchos fresnos y sauces. A 2 leguas al S. de esta villa está la aldea de los Palacios de Guadalmez su anejo. Sit. en terreno llano á las márgenes del río de su nombre, con 30 vec., 1 iglesia y 1 erm., y su término produce los mismos frutos que este. Es patria de don Pedro Caballero de la Bastida, consejero de Indias, y autor de varias alegaciones sobre diversas materias relativas á aquel país. Dist. 18 leguas N. de la capital.

CHIMENEAS, L. R. de España, prov., arz. y part. de Granada. A. P., 186 vec., 714 habitantes, incluso 18 cortijos de su jurisdicción, 1 parroquia aneja de Villanueva de Mesia. Situado á orillas del río Genil en una frondosa vega fértil los años lluviosos, pero poco productiva en los que no lo son. Este es uno de los pueblos del distrito del Temple, que son unas 4 leguas cuadradas de terreno seco, donde se cria muy buen trigo y cebada, y lo atraviesa de E. á O. el camino de Málaga. Dista 4 leguas O. de la capital. Contr. 10,170 rs.

CHIMILLAS, L. Ord. de España, prov. de Aragón, partido y obispado de Huesca. A. O., 34 vecinos, 136 hab., 1 parr., 1 pósito.

Confina al N. con el territorio de Banastas, al E. con el de Huesca, al S. con el de Guerrios, y al O. con el de Alerri. Prod. 2,333 fan. de trigo, 166 de centeno, 83a de cebada, 1,433 de avena, 2,688 arrobas de vino y 54 de lana, que dan 500 cabezas de ganado mantenidas en sus pastos, aunque en invierno tienen 800 mrs. Dista 1 legua N. O. de Huesca y 10 $\frac{1}{2}$ de Zaragoza. Contr. 2,908 rs. 18 mrs.

CHINAST, L. Ecl. de España, prov. de Aragón, partido de Benavarre, obispado de Lérida. A. O., 13 vecinos, 54 habitantes. Sit. en el espacio que media entre los valles de Arán y Benaque (*Véase*). Dista 9 leguas de Benavarre. Contr. 1,342 reales 14 mrs.

CHINCHETRU, L. S. de España, prov. de Alava, hermandad de San Millán, obisp. de Calahorra, vicaría de Salvatierra, arcip. de Egulaz. A. O., 20 vec., 81 habitantes, 1 parroquia, 1 ermita. Sit. a 1 legua S. O., de Ordoñana; conf. por el E. con Langarica y Gaces, de la hermandad de Irurais, por el S. con Guereñu, de la misma, y con Ullibarri, por O. con Adana y Acilu, y por N. con Equerecocha. Tiene este lugar abundantes aguas, y su monte propio de robles y hayas, canteras de piedra blanca y arenisca de muy buena calidad y á propósito para fabricas. Produce toda clase de granos.

CHINCHILLA (*SALTICA*), C. R. de Esp., provincia de Murcia, cabeza de partido de su nombre, obispado de Cartagena, corregimiento de segunda clase, tribunal eclesiástico foráneo, administración principal de loterías; 2,841 vecinos, 10,533 habitantes, 1 parr., 1 convento de cada sexo, 1 hosp., 1 cuartel, 1 castillo arruinado que se recompuso algo durante la guerra de la independencia. El nombre de esta villa es de origen arábigo. Sit. á los 15° 20' de long. y 38° 44' de latitud de la Isla del Hierro, en una grande altura, en el camino real de Valencia á Madrid, entre el Bonete, que dista 7 $\frac{1}{2}$ horas, y Albacete que dista 2 $\frac{1}{2}$, mediando entre estos pueblos el Villar y la venta de Sumacarcel. Su terreno es árido y quebrado, pero produce toda clase de granos; y muchos ganados lanar y cabrio. Tiene 5 fuentes y 4 pozos muy abundantes de agua dulce, como tambien un pilon salobre con baños muy saludables. Su jurisd. comprende 7 lugares con 1 parroquia cada uno y varias aldeas que forman 6 diputa-

ciones; término dilatado y casi todo poblado de montes de carrasca y pino. Hay en su término minas de plata. Produce trigo, centeno, cebada, avena, azafran y mucho ganado lanar y cabrio. Industria, alfarerías de loza basta en que se hacen buenos cristales; tambien hay algunos telares de paños y lienzos ordinarios. Tiene por armas un castillo con 2 torreones, en cada uno una águila con un pie en el torreón y otro en el castillo, mirándose una á otra, y debajo de los torreones hay dos ciervos, uno en cada lado. Dista 21 leg. N. de la capital, 38 de Madrid, y 4 leg. de camino militar de herradura de Corral-Rubio, mediando el pueblo de Ojuelo. Desde esta ciudad á Fortuña hay 16 leguas de cam. militar, pasando por Ontur, Jumilla y la Raja, y 10 $\frac{1}{2}$ á Yecla por Huelda, Pinilla y Ontur; camino todo de maleza y arenales con 2 leguas de carrascal, desde Ontur, el carretero de 10 leguas, que es ancho y bueno atraviesa el camino real de Valencia $\frac{1}{2}$ legua antes de llegar á Chinchilla, y pasa por Villora, Fuente Alema y Casa-blancá. Contribuye 75,097 rs. 12 mrs.

CHINCHON (*CINCENSA*), V. S. de Esp. prov. de Madrid, arzobispado de Toledo, Corregimiento de primera clase, vicaría foránea, 1,200 vecinos, 4,723 habitantes, 2 parroquias, 5 ermitas, 1 convento de frailes, 1 de monjas, 2 hospitales, 1 pósito, caja de correos, administración subalterna de loterías. Es tit. de condado. Sit. entre los rios Tajo y Tajuña, á igual distancia de ambos, que es de 2 leguas, y 1 de Belmonte, en un cerro con exposicion al O. Tiene bella planta, calles anchas y bien proporcionadas y una plaza grande y espaciosa. La jurisdiccion de esta villa comprende otras 7 y 8 despoblados. Produce mucho vino, aceite, granos, buenos pastos esparto, melones y frutas. Industria, tejidos de lana y lienzo, elaboracion de esparto y cordelería, 1 fabrica de jabon, 1 de curtidos, 2 de alfarería, 4 mol. harineros, 1 tahona, cria de ganado y comercio de vino y aguardiente para Madrid. Tambien tiene en su término una fuente de agua medicinal de particular virtud. Dista 6 leg. S. E. de la capital, 3 de Aranjuez y 4 de camino militar de Estremera, pasando por Pozuelo y Villarejo. Contr. 117,993 reales 29 mrs. Derechos enagenados 107,006 rs. 5 mrs.

CHININ, Despoblado R. de Esp., prov. y partido de Salamanca, cuarto de Peña de Rey. Sit. á 3 leguas de la capital, cerca del rio Tormes; confina con Amatos del Rio, Castañeda, Machacon y Calvarrasa de abajo. Produce granos, legumbres, pastos y ganados. Dista 3 leguas de la capital.

CHIPIONA (ΧΑΡΙΩΝΙΑ ΤΥΡΑΙΣ), V. S. de España, provincia de Cadiz, arz. de Sevilla, part. de San Lucar de Barrameda. A. O., 318 vecinos, 1,539 hab., 1 parroquia, 1 convento de agustinos, 1 pósito. Sit. á los 36° 40' de latitud; conf. por el N. con las costas del mar, por E. con término de Sanlúcar de Barrameda y Rota, por S. también con la costa; y por O. con el Océano en la parte que llaman Arenas-gordas, que es costa muy peligrosa; tiene su término 1 leg. de largo y $\frac{1}{2}$ de ancho. Produce pinares y vinos. Ha habido diferentes proyectos para construir un canal y darsena en esta villa, á fin de facilitar la salida de los prácticos. Hay administracion, depósito é intervencion de efectos estancados. Dista 17 leguas de Sevilla, 8 de Cadiz por tierra, 2 de Rota y $\frac{1}{4}$ de Sanlúcar de Barrameda. Contr. 52,845 rs. 22 mrs. Derec. enag. 33,002 rs. 22 mrs.

CHIPRANA, L. Ord. de España, prov. de Aragon, part. de Alcañiz, arzobispado de Zaragoza. A. O., 162 vecinos, 761 hab., 1 parroquia, 1 pósito. Situado á la margen derecha del Ebro, en la carretera que conduce desde Sástago á Caspe (*V. este art.*). Conf. con término de este último y con Escatron. Dista 5 leguas de Alcañiz. Contribuye 7,159 rs. 16 mrs.

CHIPRANA, Venta de España, prov. de Aragon, corregimiento de Alcañiz, arz. de Zaragoza. Dista 5 leguas de Alcañiz.

CHIPUDE, L. S. de Esp., en Canarias, isla de la Gomera, sit. á la falda de un monte espeso en donde hay mucha caza de perdices, palomas, patos, conejos y ciervos. Su iglesia parroquial es de 3 naves, con cura de provision del obispado, que sirve igualmente la feligresía de la aldea de Arure, de la cual está separado Chipude por el arroyo de Arinule, tan caudaloso que suele llevar 600 brazas de agua. Los pagos de esta jurisdiccion, en que hay 2 alcaldes, son Taguluche, en el asiento de un barranco poblado de laureles, sauces y ñames, palmas higueras, naranjos, morales, yer-

bas aromáticas que riega el despeñadero de agua que llaman del Obispo. Valle de Gran Rey con una ermita, en otro barranco profundo, cuyo copioso arroyo se abre paso por entre sauces, vinitagos, laureles, cañaverales y juncos para regar una hermosa huerta. El valle de Hétrique en otro barranco, plantado de higueras, palmas y morales. Herquito, que es mucho mas ameno y produce miel de cañas y seda. Tiene este distrito muchas fuentes y arroyos, montañas eminentes que dan orchilla, de las cuales las mas notables son los riscos de Hequelesch y Guariñes al conde, Arinule, Ajugar, Teguernuche, Chererepi, Garajona y Arguayoda. Las playas y surgideros son al O., la playa de Heretia, la vuelta de Borbatan, y la Puntilla de trigo, al N. E. la playa del Inglés y la de Iguala, que es una encañada de fondo extremadamente limpio. Cógense en este distrito 5,000 fanegas de granos, 1,000 costales de papas, 200 fanegas de maiz; 4,000 libras de lana, 1,000 docenas de manojos de lino, 120 quintales de queso, sin contar frutas ni hortalizas. Habrá 3,000 cabezas de ganado menor, 800 de vacuno, 200 asnos, 12 yeguas etc.

CHIRIBEL, L. S. de España, prov. de Granada, partido de Baza, obispado de Almería. A. P. (*V. Velez-Rubio*), del cual dista $\frac{1}{2}$ leguas de camino, hallandose en su intermedio 3 cortijos, dista 6 horas de Cullar, y en su intermedio se halla la cortijada de Tarifa, la de las Veintenas y la del Contador. Dista igualmente $\frac{1}{2}$ horas de camino militar de Velez-Blanco, en cuyo interm. se encuentra el Peral de la Fuente; y 6 de la Puebla de don Fadrique, pasando por Lobrega, Astor y Veltamucena. Ind., Fabrica de cobertores de varios colores y mantas para caballos.

CHIRIBELLA, L. S. de España, prov. partido y arzobispado de Valencia. A. O., 230 vecinos, 1004 habitantes, 1 parroquia, 1 ermita extramuros, 1 pósito. Sit. en la huerta de Valencia, á $\frac{1}{2}$ de leg. O. del rio Turia y $\frac{1}{2}$ de dicha ciudad. Todo su término es llano y fértil en trigo, cañamo, vino, aceite, frutas, melones y hortalizas. Hay una multitud de moreras, olivos, almendros, y otros muchos árboles fructíferos, pero los mas de los vecinos son arrendadores de tierras que pertenecen á dueños que viven en Valencia. Contr. 9,387 rs.

CHIRIVETA y MONGAY, L. S. de España, provincia de Aragón, partido de Benavarre, obisp. de Urgel. A. O., 41 vec., 164 habitantes, 1 parroquia. Sit. en la raya de Cataluña, de quien le divide el río Noguera. Conf. por E. con Alzamora y Castiñen, pueblo de Cataluña, por S. con Estall y la montaña llamada Monsee, por O. con Viscamp y por el N. con Montañana, todos á distancia de 1 legua. Produce trigo, aceite y principalmente vino; también se cria mucho ganado lanar y cabrío. Ind., telares de lienzos bastos. Dista 3 leguas de Benavarre y 2½ de Aren. Contr. 1,565 rs. 4 mrs.

CHIRLES, L. de España, provincia de Valencia, partido de Denia; su vecindario está incluido en Polop (Véase).

CHIRÓ, L. Ord. de España, provincia de Aragón; partido de Benavarre, obispado de Urgel. A. O., 18 vecinos, 72 habitantes, 1 parr. aneja de Torre de Vra. 1 pósito. Sit. en terreno muy quebrado, que produce centeno, escanda, viño, aceite y pastos para la cria de algun ganado lanar y cabrío. Está en los confines orientales de esta provincia con el principado de Cataluña, entre los rios Cajigar y Noguera Ribagorzana, á igual distancia de uno y otro; lindando con término de Solibeta, Lusas y San Llorent. Dista 3 leguas de Benavarre. Contr. 894 rs. 3a mrs.

GHISPAS, Granja S. de España, prov. de Cuenca, part. de San Clemente, término de la villa de Munera (Véase).

CRITE y TALARA, L. R. de España, provincia y arzobispado de Granada, part. del valle. A. P., 193 vec., 665 habitantes, 1 parroquia aneja de Beznar, 1 pósito. El nombre de este lugar es de origen arabigo. Sit. en una llanura, cerca del cerro Matante, á ½ legua del puente del barranco de Tablate, que tiene mas de 50 varas de profundidad. Al lado del puente hay una ermita de las Angustias, que es la garganta de las Alpujarras y parte de costa de Granada. Produce trigo, cebada, maiz, uvas, lino, cañamo y aceite. Dista 5½ leguas S. E. de la capital. Contribuye 6,356 rs. 3a mrs.

CHIVA, V. S. de España, provincia, arzobispado y partido de Valencia. A. M. de primera clase, 2 ordinarios, 900 vec., 4,000 almas, 1 parr., 1 convento de frailes, 1 hospital, 1 ermita en el antiguo castillo, 1 posada, caja de correos, administración

subalterna de loterías. Hay en esta villa inscripciones y otras antigüedades romanas. Situada en la raíz de un cerro, en cuya cumbre se conservan las ruinas de un ant. castillo, fuerte en otro tiempo por su posición natural, y por las torres y triple orden de murallas que tenia. Parte de la villa se halla junto al cauce de la rambla, temible en sus avenidas, como se vió en la furiosa de 1775 que asoló edificios y mató mucha gente. Respecto de Chiva queda Chesto á ¼ hora al N. E., Godelleta al S. casi á igual distancia, y Buñol á 1 ½ hacia el S. O., 1 hora hay desde Buñol hasta que se atraviesa el camino real de Castilla para entrar en el de Chiva. Produce seda, vino, pasa, aceite, algarroba, trigo, maiz, cebada, legumbres y hort. Tiene un mercado bastante provisto. Muchos de los habitantes de estos pueblos se dedican á la arriería, cuyo ramo de ind. les produce muchas utilidades, porque además de lo que sacan del transporte de los frutos del país y otros efectos, labran también sus campos con las mismas caballerías, aprovechando en ello los huecos de sus viages. En las cercanías de Chiva se percibe ya la mudanza de clima, desplegándose el brillante cultivo de Valencia. Los árboles se multiplican, los vallados de hermosas sabilas cercan las heredades, los olivos, moreras y frutales ostentan sus producciones, y la tierra enriquece con sus dones al Labrador. Dista 6½ horas de la capital, mediando entre los dos pueblos los de Mislata, Cuarte, Manises, la casa del campo del Olivar, la venta del Poyo, la del río Empa, y la de Chiva. Contr. 28,800 rs.

CHIVA, Rio. de España, provincia de Valencia, part. de Morella (V. este art.).

CHIVA DE MORELLA, L. R. de España, prov. de Valencia, partido de Morella. A. O., 127 vecinos, 472 hab., 1 parroquia, 1 pósito. Sit. en un fondo y en terreno áspero; hay algunas huertas pobladas de nogales, muchos cerezos y otros árboles frutales. Nace en este lugar la copiosa fuente del Roser, de cuyas aguas se surte el vecindario y se riegan las dichas huertas. Produce granos, frutas y legumbres, y hay muchas colmenas. Dista ¼ de hora de Morella y 22 de la capital. Contr. 1,734 rs.

CHODES, V. S. de España, provincia de Aragón, partido de Calatayud, obisp. de Tarazona. A. O., 80 vecinos, 291 hab.,

54 casas, 1 parroquia, 1 pósito. Sit. á la orilla izquierda del Jalon, con una vega fértil que produce cáñamo, hort., trigo, cebada, lino, judías y habas; lo restante del término está poblado de viñas y algunos olivos. Confiná con Arandiga, Riela, Morata y Villanueva. Dista $4\frac{1}{2}$ leguas de la cabeza de partido y 9 de la cap. Contr. 2,908 rs. 18 mrs.

CHODOS, V. S. de España, provincia de Valencia, partido de Morella. A. O., 75 vecinos, 374 hab., 1 parroquia, 1 pósito. Sit. sobre un pico de mas de 400 pies de altura, que la naturaleza cortó en línea perpendicular al horizonte; algunas casas estan en el mismo borde del precipicio y las otras en la cuesta hácia el O. Su término tiene al E. el de Adsaneta, al O. los de Villahermosa y Castillo, al N. el de Vistabella, y el de Lucena al S. Por todas partes crecen robustos pinos que forman bosques dilatados; son menos frecuentes las caracacas, y el monte bajo se compone de enebros, aliagas, labiernagos, jaras y retamas. Escasea el agua aun para el consumo de los vecinos, y las fuente-cillas nacen en sitios incómodos y profundos. La mejor es la llamada de Adsebecho, que sale entre las peñas calizas del barranco de Chodos. Su término tiene 3 horas de diámetro, reducido á barrancos y monte que son los escalones para subir á Peñagolosa, de quien reciben un frio riguroso. Produce granos y se cria algun ganado. Dist. 18 leg. de la capital y 8 de la cabeza de partido. Contr. 4,853 rs.

CHOPAYNA (LA), L. de España, prov. de Asturias, conc. de Castropól; 3 vecinos, 14 hab., parroquia de San Juan de Moldes (*Véase*).

CHOREJE, Ald. R. de Esp., en Galicia, prov. y obispado de Lugo, jurisd. de Ulloa, y una de las que componen la parroquia de Santa María de Pidre (*Véase*).

CHORENTE, Ald. de España, en Galicia, prov. de Lugo. Es una de las que componen la parroquia de San Felix de Amaran-te (*Véase*).

CHORENTE (SAN JULIAN DE), Felig. S. de España, en Galicia, prov. y obisp. de Lugo, jurisd. de Sarria. A. P., 50 vecinos, 226 hab., 1 parr. compuesta de las aldeas Villaverde, Ourál, Pacio y Veiga. Su sit. y prod. se hallarán en el art Sarria. Contr. 865 rs. 26 mrs. Derec. enag. 201 rs. 1 mtr.

CHORITO, Riach. de España, que nace de la Sierra de su nombre, en lo mas fragoso de los montes de Toledo, en los conf. de la provincia de este nombre con la de Estremadura. Corre de O. á E, y mezcla sus aguas con las del Bullaque, que se pierde en el Guadiana por su orilla derecha, un poco mas arriba de Luciana.

CHORIZA, Granja S. de Esp., prov. de la Mancha, part. de Alcaráz, término de esta ciudad (*Véase*).

CHORTAL, Granja S. de Esp., prov. de la Mancha, part. de Alcaráz, término de la villa de Peñas de San Pedro (*Véase*).

CHOTIL, Granja S. de Esp., prov. de la Mancha, part. de Alcaráz, término de la villa de Aina.

CHOUSA, Ald. S. de Esp., en Galicia, prov. y obisp. de Lugo, jurisdic. de Puebla de San Julian. J. O., 6 vec., 38 habitantes, aneja de la parr. de Escureda. Su situacion y productos se hallarán en el art. Puebla de San Julian.

CHOUSA, Ald. S. de Esp., en Galicia, prov. y obisp. de Lugo, jurisdic. de Puebla de San Julian. Es una de las que componen la parroquia de Santa María Magdalena de Escureda (*Véase*).

CHOUSELAS, Ald. de Esp., en Galicia, provincia de Lugo, jurisdiccion de Coto nuevo. Es una de las que componen la parroquia de Velmonte (*Véase*).

CHOUSO, Ald. de España, en Galicia, provincia y obispado de Lugo; jurisdiccion de Chantada. Esta es una de las que componen la parroquia de San Jorge (*Véase*).

CHOUZAN (SAN ESTEVAN DE), Felig. Ecl. y S. de Esp., en Galicia, provincia y obispado de Lugo, cab. de la jurisdic. de su nombre. J. O., 120 vec., 580 hab., 1 parr. compuesta de las aldeas Felon, Lamelas, Bontureiras, Poja, Pacios, Cela, Grijoa, Hermidá, Riazo, Lamela, Cambillan, Acilleiros, San Breixo, Albarin, Saramagal, Ximonde, Eiroa, Erbedeiro, Adegas, Rigueira y Paradelas. Su situacion y prod. se hallarán en el art. Losada (*Véase*). Contr. 2,217 rs. 19 mrs.

CHOVAR, L. S. de Esp., provincia de Valencia, part. de Castellon de la Plana, obisp. de Segorve. A. O., 125 vecinos, 500 habitantes, 1 parroquia. Sit. en uno de los muchos vallecitos que se forman á la falda occidental de las montañas que los antiguos llamaron *Idubedas*, y los modernos

Esilda, y tambien *Espadan*. Confina con Almedijar, Ahin, Esilda, Alfondeguilla y Azuevar. Los montes estan poblados de alcornoques y pinos ródenos. Produce trigo, vino, aceite, higos, pasas, y uva muy delicada, llamada *planta*, que parece no tiene piel. Ind. 1 fábrica de aguardiente y 4 mol. de aceite. Dos años há se descubrió 1 mina de azogue, de la que se sacó alguna cantidad, y cesó de cultivarse. Dista 8 leguas de la capital y 6 de la cabeza de part. Contr. 2,134 rs.

CHOZA DE DON MARTIN, Granja S. de Esp., provincia de la Mancha, part. de Alcaráz, térm. de esta ciudad (*Véase*).

CHOZAS, Feligresía de Esp., en Galicia, prov. y arzobispado de Santiago, jurisdic. de Peñafior. Es la misma poblacion que *Sayans*, y asi la descripcion es la misma. (*V. Sayans*).

CHOZAS, Desp. R. de Esp., provincia y arzob. de Toledo, partido de Talavera. A. P., 7 vecinos, 29 hab., 1 pósito. Sit. en terr. mont. y áspero. Pasa el Tajo á corta distancia; confina por el N. con Gamonal y Velada. Dista 3 leguas de la cabeza de partido. Contr. 1,095 rs. 10 mrs.

CHOZAS DE ABAJO, L. S. de Esp., prov., partido y obispado de Leon, jurisd. de Villamañan. A. P., 44 vec., 190 habit., 1 parroquia. Sit. en terr. sano circúndado de 3 valles. Produce trigo, cent., cebada, vino, legumbres, lino, ganado y buena hortaliza. Dista 3 $\frac{1}{2}$ leguas de la capital. Contr. 734 rs. 21 mrs. Derechos enagenados 98 rs. 31 mrs.

CHOZAS DE ARRIBA, L. S. de Esp., prov., partido y obispado de Leon, jurisd. de Villamañan. A. P., 34 vec., 138 habit., 1 parroquia. Sit. en la falda de una cuesta que le domina por E. y N.; al O. tiene un terreno pantanoso y una fuente llamada Fuenteblanca, que da agua para hacer mover un molino, y solo sirve para regar la vega y algun seruendo que siembran en ella. Produce yerba, centeno, algun trigo, legumbres, ganado vacuno y lanar. Ind. algunos telares de estameñas y medias de lana. Dista 3 y $\frac{1}{2}$ leguas de la cap. Contr. 620 rs. 22 mrs. Derec. enag. 61 rs. 20 mrs.

CHOZAS DE CAÑALES, V. R. de España, provincia, arzobispado y partido de Toledo. A. O., 162 vecinos, 569 hab., 1 parroquia, 1 ermita, 1 pósito. Sit. llana, terreno fértil. Produce trigo cebada, ha-

bas, titos, garbanzos, algarrobos, vino y poco aceite. Sus moradores se dedican á la agricultura; riega sus términos el rio Guadarrama que desagua en el Tajo, y linda con los de Camarena, Pedromoro, Cedillo y Palomeque. Dista 4 $\frac{1}{2}$ leg. de la capital. y 8 S. O. de Madrid. Contribuye 8,009 rs. 21 mrs. Derec. enag. 2452 reales 9 mrs.

CHOZAS DE LA SIERRA, L. R. de España, provincia y partido de Madrid, arzobispado de Toledo. A. P., 54 vecinos, 213 habitantes, 1 parroquia, 1 pósito. Sit. á 7 leguas de la capital, al pie de la sierra de San Pedro, y á corta distancia del rio Manzanares; confina con término del pueblo de este nombre, y con los de Guadalupe y Miraflores. Produce granos, pastos y ganados. Hay en su término minas de oro, plata y cobre. Contr. 5,502 rs. 21 mrs. Derechos enagenados 1,415 rs 5 mrs.

CHOZAS NUEVAS, Desp. S. de Esp., provincia de Toledo, partido de Ocaña.

CHOZAS VIEJAS, Desp. S. de Esp., provincia de Toledo, partido de Ocaña.

CHUCAR, Desp. R. de España, prov. de Granada, part. de Ronda, 1 parroquia destruida. Sit. á $\frac{1}{2}$ leg. de Farajan, hacia el mediodia, y al S. O. de Ronda. Sus productos son los mismos que los de Farajan (*Véase*).

CHUCENA, V. S. de España, provincia part. y arz. de Sevilla. A. M., 268 vecinos, 987 hab., 1 parr., 1 pósito. Situada en terreno á propósito para el plantio y cultivo del viñedo, olivares y para la cosecha de trigo, centeno, maiz y otras semillas (*Véase Almonte*). Feria el 15 de agosto. Dist. 6 leg. de la capital. Contr. 8,574 rs. 30 mrs. Derechos enag. 115 rs. 2 mrs.

CHUECA, L. R. de España, provincia, arzobispado y partido de Toledo. Reg. P., 109 vecinos, 393 habitantes, 1 parroquia. Sit. en una gran llanura que hay desde la sierra de la dehesa de Diezma hasta el puerto de Yébenes, y desde Almonacid hasta el Castañar. Confina por el N. con Nambroca, por el S. con Orgaz, Arisgotas, Casalgorido y Sonseca, por el E. con Almonacid y Villaminaya, y por O. con Ajo-frin y la sierra de Layos, todos en el radio de 1 leg., á excepcion de Orgaz y Layos que estan algo mas distantes. Clima sano y alegre. Para beber usan sus habitantes de las aguas de los pozos manantiales que son

muy buenas. Produce yerbas de pasto y medicinales, buen esparto y retama, trigo, cebada, centeno, guijas, garbanzos, algarroba, avena, vino, aceite y hortaliza. Ind., hilana de estambre. Dist. 3 leg. de la cap. Contr. 3,015 rs. 3 mrs.

CHULILLA (ó **JUMILLA**), V. Ecl. de España, provincia, arzobispado y partido de Valencia. A. O., 284 vecinos, 1,246 hab., 1 parroquia, 1 ermita, 1 pósito. Es cabeza de la baronía de su nombre. Sit. á la falda de un cerro, con exposicion al E., en cuya cumbre se conservan ruinas de un antiguo castillo. Por la parte O. de dicho cerro pasa el rio Turia, que corre de N. á S., y sobre el cual tiene un puente de madera. Produce trigo, maiz, cebada, avena, aceite, garrosas, higos, vinos poca seda, mucha fruta, legumbres y hortaliza. Esta villa y los lugares de Losa (la) y el Villar de Benaduf forman la baronía de su nombre, cuyo término general y comua de estos tres pueblos tiene $1\frac{1}{2}$ leg. de N. E. á S. E., entre los de Andilla y Sot, y como 1 de travesía entre los de Chestalgar y el vizcondado de Chelva. A distancia de 1 legua hay una fuente de aguas termales, de que se usa con utilidad contra las enfermedades cutáneas. Tiene por armas un castillo con un brazo sosteniendo una espada que sale por lo alto de él; una llave á cada lado, y debajo una flecha con su arco. Dista 9 leguas de la capital. Contr. 10,906 rs.

CHUMILLAS, L. R. de España, provincia, obispado y part. de Cuenca. A. P., 39 vecinos, 160 hab., 1 parr. antiquísima. Sit. al E. de un cerrito suave cercado de una vega con una corriente de agua viva que sale de dos fuentes. Produce trigo, centeno, cebada, avena, bellota de encina y roble. El clima es frio, aunque con cielo despejado y alegre. Es pueblo muy antiguo, y aun se conserva un edificio del tiempo de los moros: en el siglo XIV tenia 800 vecinos y 7 aldeas á su alrededor; pero quedó asolado en una epidemia del siglo XV. Dist. 5 leg. de la cap. Contr. 1,231 rs. 23 mrs. Derec. enag. 175 rs. 6 mrs.

CHURIO (**SAN MARTIN DE**), Ald. S. de España, en Galicia, provincia de Betanzos, jurisd. de Pruzos, arzobispado de Santiago. J. O., 44 vecinos, 286 hab., 1 parroquia. Su situacion y productos se hallarán en el artículo Irijóa. Está á la márgen derecha del rio Mandeo; lindando con las feligresias

de Berines, Irijóa y Mantaras. Contribuye 541 rs. 19 mrs.

CHURRA, Ald. R. de España, provincia y partido de Murcia. A. P., 53 vecinos, 254 hab., 1 parr. Dista 1 legua de la cap.

CHURRIANA, L. R. de España, prov., arzobispado y partido de Granada. A. P., 528 vecinos, 2,112 habitantes, incluidos 3 cortijos de su jurisd., 1 parroquia, 1 pósito. El nombre de este lugar es de orig. aráb. Para su situacion (V. *Gabia grande*). Produce trigo, cebada, habas, lino, cañamo, vino, aceite y seda. Dist. $\frac{1}{2}$ legua O. de la cap. Contr. 13,508 rs. 7 mrs.

CHURRIANA, L. R. de España, prov. de Granada, partido y obispado de Málaga, A. P., 482 vecinos, 1,729 hab., 1 parroquia. El nombre de este lugar es de origen aráb. Situado al O. de Málaga, á 3 $\frac{1}{2}$ leguas de Alhaurin el grande, y á $\frac{1}{2}$ de Alhaurin de la Torre. Produce regular cosecha de granos, aceite, patatas, verduras y frutas, con alguna cria de ganados. Contr. 13,163 rs. 11 maravedises.

CIA, L. de España, en Navarra, valle de Gulina, segundo partido de la merindad y obispado de Pamplona, arciprestazgo de Araquil; 18 vecinos, 102 hab., 16 casas, 1 parroquia, 1 ermita. Sit. en llano, pero próximo á montes por O. E. y N. sobre la ribera izquierda de un arroyo. Conf. por N. con Larrainis, por S. con Larumbe, y por O. con Orayen. Suele llamarse Cia de Horeya. En su término al N. tiene su origen el arroyo principal que pasa por Gulina y Aguinaga; hay otros manantiales menores. Dist. 3 leguas N. O. de Pamplona y $\frac{1}{2}$ hora al E. de Gulina.

CIADONCHA, V. S. de España, prov. y arzobispado de Burgos, partido de Candemuño. A. O., 63 vecinos, 298 habitantes, 1 parroquia, 1 hospital pobrísimo. Sit. en un llano de $1\frac{1}{2}$ legua, rodeado casi por todas partes de pequeñas cuevas, excepto por donde baja el rio Cogollos. Tiene buenos prados que divide el mismo rio, el cual desagua en el Arlanzon. Todos los vecinos son labradores, y su cosecha ascenderá á 8,000 fanegas de todo grano. Ind., hacer medias. Conf. con Santa Maria del Campo, Malamud, Presencio, Mazuela, Olmillos, Pampliega, Palazueltos, Barrio, Belbimbre, de la misma situacion é igual género de productos. Dista $5\frac{1}{2}$ leguas de la capital. Contr. 1,400 rs. Derec. enag. 617 rs. 22 mrs.

CIADUENA, L. S. de España, prov. de Soria, obispado de Sigüenza, partido de Almazan. A. P., 6 vecinos, 30 habitantes, 1 parroquia aneja de la de Barca, 1 pósito. Situado á erillas del Duero, inmediato al camino que conduce desde Berlanga á Almazan; conf. con término de este último, y con los de Covarrubias, Barca y Rebollo. Produce granos, lino y buenos pastos para la cria de toda especie de ganados. Dista 8 leg. de la cap. Contr. 316 rs. 27 mrs.

CIANCA y **PARBAYÓN**, L. R. de España, provincia; obispado y partido de Santander, valle de Pielagos. Reg. P., 75 vecinos, 309 hab., 1 parroquia que tiene por aneja la de Parbayón. Sit. cerca de la ribera de Mogarvo; conf. con términos de Escobedo, San Pantaleón y los montes de Carceña. Sus productos son los indicados en el artículo de la capital. Dista 28 leguas de Burgos. Contribuye con el valle.

CIANO (**SAN ESTEVAN DE**), Parr. de España, provincia de Asturias, concejo y arciprestazgo de Langreo, arcedianato de Gordon, obispado de Oviedo; 406 vec., 1,780 habitantes, 1 iglesia matriz, 1 suntuosa capilla á $\frac{1}{2}$ legua de la parroquia titulada de Nuestra Señora de Carbayo; y 8 ermitas. Situada casi en el centro del concejo, al S. E. izquierda del río Nalon que baña sus vegas. Confina por N. con las de Linares y Turiellos, por S. con una parte de la del Rey Aurelio y con las de Turon y Mieras, del concejo de Lena; por E. con la de Linares, y por O. con las de Lada y Turiellos. Se compone la población de los lugares y barrios de Ciano, Sama, Piezas (las), Canga, Codes (los), Carbayo (el). Ciano está bien situado en la vega de su nombre, al S. y orilla del Nalon, en el cual desagua un riachuelo que tiene su origen en los montes inmediatos, y corriendo de S. á N. atraviesa el pueblo, á cuyo O. junto á una antigua casa se conserva un torreón de robusta arquitectura, con dos pisos y en sus lienzos varias troneras, al cual hay comunicación desde aquella casa por un pasadizo de piedra labrada en figura de puente. Continuando el curso del río Nalon hacia O. por espacio de 1,000 varas, se halla á su orilla izquierda la villa de Sama, capital de este concejo de Langreo: bañanla corriendo de S. á N. dos riachuelos de los cuales al primero llaman agneria de Sama, y se pierden

luego en el Nalon, sobre el cual, á corta distancia y O. de la villa, hay un puente para facilitar la comunicación de los pueblos de una y otra ribera. Los hab. cogen de todos los frutos comunes en el concejo, y asciende á 6,400 fanegas la cosecha de cañada, trigo, centeno, maíz y habas.

CIARRIZ, L. de España, en Navarra, valle de Odieta, merindad de Pamplona, de su quinto partido y obispado, arcip. de Anué; 17 casas, 30 vecinos, 168 habitantes, 1 parr. Situado al E. de Anocivar, y O. de Ripa-Guendulain, sobre la izquierda del riachuelo que viene corriendo de S. á N. por Anocivar. Conf. con Urrizola y Guelbenzu. Dista 3 leguas N. de Pamplona.

CIBANAL, L. R. y S. de España, prov. y obispado de Zamora, partido de Sayago, jurisdicción de Fermoselle. A. P., 27 vec., 103 habitantes, 1 parroquia. Situado en la carretera que conduce desde Fermoselle á Zamora, cerca de la ribera de Pelaza. Confina con término de Formariz, Pelazas, Fermoselle y Pinilla. Produce centeno y pastos. Dista 10 leguas de la capital. Contr. 816 rs. 6 mrs.

CIBDAD DE EBRO, L. S. de España, provincia, obispado y partido de Santander, Hoz de Arreba. Reg. P., 24 vecinos, 108 habitantes, 1 parroquia, 2 ermitas (*V. Tudanca*), advirtiendo que este pueblo tiene una vega, y produce también maíz. Sus naturales son también labradores ó canteros. Hay un puente de madera sobre el Ebro, pero este río suele inundar parte del pueblo en sus crecidas. Dista 13 leguas de Burgos. Contribuye con la Hoz.

CIBDAD DE PORRES, L. R. de Esp., provincia y arzobispado de Burgos, corregimiento de Villarcayo, merindad de Valdeporres. Reg. P., 32 vecinos, 147 hab., 1 parroquia. Su situación y productos se hallan en el artículo Villavés. Está inmediato al río Engaña, y pie de la sierra Virga. Confina con término de Cuadrillo, Pedrosas, San Martín de las Ollas y Cilleruelos. Dista 16 leg. de la capital. Contr. con la merindad.

CIBEA (**SANTIAGO DE**), Parr. de Esp., provincia de Asturias, concejo y arcip. de Cangas de Tineo, arcedianato de Tineo; 119 vecinos, 96 en la matriz y 23 en el anejo de Genestoso, los cuales ocupan los lugares de Regla, Sonande, Vallado, Llamera, Villarino, Sorrodiles, Siero,

Genestoso, y hay algunas casas en los sitios de Villar de los Indianos, Abeyera y Miramontes; 1 igl. parroquial que es la matriz. Sit. en las riberas del río Luvia ó de su brazo oriental, y como á 1 legua de su nacimiento que es en la montaña de Leytariegos, al E. del puerto de este nombre y en las montañas de Genestosa, en el ángulo S. E. del concejo que le separan del de Somiedo. Tiene esta parroquia el anejo titulado Genestoso (San Pedro de) en la sierra de este nombre. Confina con Fuentes, San Pedro y San Julian de Arbas y con dicho anejo. Fue patria del capitán Diego Martínez Alfonso, don Rodrigo Alfonso Flores y otros, los cuales fueron famosos en las armas y florecieron por los años de 1584 y 1590.

CIBREIRO, Felig. S. de España, en Galicia, provincia de Lugo, jurisdicción de Peybas. J. O., 8 vecinos, 60 habitantes, 1 parroquia.

CIBREIRO, Aldea R. de España, en Galicia, provincia de Lugo, jurisdicción de Villares de Parga. Es una de las que componen la parroquia de San Vicente de Parga (véase).

CIBRIANES, Desp. S. de Esp., prov. y partido de Salamanca, Roda del Campo; 1 vecino, 4 habitantes. Es una hazienda y cerverio situado á orilla del Tormes, á $\frac{1}{2}$ leg. larga O. de Ledesma y al E. de Hurtadas. Produce granos, legumbres, pastos y ganados. Dist. 6 leguas y $\frac{1}{2}$ de la capital.

CIBRO, Ald. S. de España, en Galicia, provincia y obispado de Lugo, jurisdicción de Otero de Rey. Es una de las que componen la parroquia de Santa Eulalia de Pena (véase).

CIBUYO (SAN SALVADOR), Parr. de España, provincia de Asturias, concejo y arcip. de Cangas de Tineo, arced. de Tineo, obispado de Oviedo; 118 vecinos, 546 hab. que ocupan los lugares de Soto, Estevean (San), Laburcio, Castro (Vega del), Paudiello, Tolguerna, Sestoraso, Arbolente, Otas, Berguño, Pladano, Combarro, Castañedo, Sierra, Aguera; 1 iglesia parroquial matriz. Sit. á la parte occidental del río Narcea, en la confluencia de este y el del Coto, al S. O. y á 1 legua comun de la capital. Conf. por N. con la de Regla, por S. con Larna por medio del anejo de Castañedo, por E. con Villategu por el anejo de Berguño, y por O. con la de

Aguera. Tiene dos anejos á $\frac{1}{2}$ de legua, el uno titulado San Salvador de Berguño, situado al E. del mencionado río, donde para facilitar la comunicación hay un puente antiguo de piedra; el otro á la parte de O. con la advocación de Santa María de Castañedo.

CICÉRA, L. R. de España, provincia y partido de Santander, valle de Peñarubia. Reg. P., 24 vecinos, 107 habitantes, 1 parroquia aneja de Piñeres. Situado á la margen derecha del río Deva; confina con término de su matriz y con los de la Fuente y Río. Produce granos, legumbres, pastos y ganados. Dist. 28 leguas de Burgos. Contribuye con el valle.

CICERE (SAN PEDRO DE), Felig. E. de Esp., en Galicia, prov. de Santiago, jurisd. de Jallas. J. O., 83 vec., 476 hab., 1 parr. Sit. en terreno montañoso, unida á las de Santa Comba é Irijoa. Conf. con la primera por el E. distando sus iglesias 1 legua; con la segunda por el S.; por O. con Meanos, y por N. está dominada por la cordillera que divide las cañadas del Jallas y del río del Puente del Puerto: media entre ella y Santa Comba el brazo mayor y mas septentrional del Jallas, sobre el cual hay construido con mucha solidez el puente de Arantón. Al S. de la iglesia corre un arroyo que nace en los térm. occidentales de la parr., y se une muy luego con aquel río. Prod. trigo, centeno, lino, patatas, pastos, y ganado vacuno y caballar. Escasea de plantíos toda esta comarca, pero abunda en leña de tojo. Sus habitantes se dedican á la arriería, y conducen á muchos puntos de la provincia el trigo de su país y del de Bergantiños, y la loza de Buño, trayendo en cambio las producciones de las rias de Noya, Muros y otros pueblos de ribera. Dist. 5 leguas al N. de Noya, con alguna inclinación al O. Contr. 1,550 rs.

CICÉRO, L. R. de España, provincia y partido de Santander, merind. de Trasmiera, junta de Cesto. Proc. P., 109 vec., 564 hab., 1 parr. Sit. en una llanura, en medio del seno que forma el mar Cantábrico. Desde E. á O. está circundado de un brazo de mar que sale desde el puerto de Santoña, y sigue por el S. arriba mezclándose con las aguas de un río que baja del valle de Ruesga que dista 5 leguas. A este río se le junta en el lugar de Ramales, que dista 4 leg., otro río que baja del valle

de Soba, y en Givaja otro llamado Bernales que descende del valle de Carranza, los cuales unidos pasan por los lugares de Rasines, Marron, Ampuero, Limpias y Colindres hasta Santuña, dejando al O. á Adal, Cicero y Búrcena, que distan entre sí $\frac{1}{2}$ legua. Produce maiz, alubias y vino. Ind. cantería y cubaje. Dista $24\frac{1}{2}$ leguas de Burgos, $1\frac{1}{2}$ E. de Laredo y 1 N. de Santuña. Contribuye con la junta.

CICEROS, Pasos angostos del Pirineo, según el autor del libro manuscrito de la iglesia de Santiago, intitulado *de viis Sancti Jacobi*, que suele atribuirse á Calisto II, y á Aymerico de Anteyaco, tesorero de aquella catedral hácia el año 1109. Su correspondencia actual es con Roncesvalles, que por aquel tiempo era ya villa. El hospital que hoy se conoce con el nombre de Casa real de Ntra. Señora de Roncesvalles, se decia entonces de Roldan. El Nubiense denotó este paso ó puerto con el nombre de *Porta Cesare*.

CICILLON (SANTIAGO DE), Felig. S. de España, en Galicia, provincia y obisp. de Lugo, jurisdicción de Villar. J. O., 48 vecinos, 161 habitantes, 1 parroquia compuesta de las ald. Hermida, Nogueira, Lagoa, Villaresmo, Cargas, Ouriz y Vidas. Contr. 744 rs. 19 mrs.

CICUJANO, V. de España, valle real de la Minoría, hermandad de Araya y la Minoría, provincia de Alava, obispado de Calahorra, vic. de Campezo; 1 parroquia, 1 ermita, 14 vecinos, 94 habitantes, con el gobierno y justicia comun al valle. Sit. á la izquierda del rio Ega, rodeada por las alturas de Santa Lucía y monte de Arboro; confina por N. con Musitu, por S. con Leorza, por E. con Arezana y por O. con Alecha. Produce toda clase de granos, y ganado lanar, vacuno y cabrío. Tiene un molino harinero.

CICULLAR, Cortijo R. de Esp., prov. de Granada, part. del Temple. El nombre de este cortijo es de origen arabigo.

CID (EL), Desp. R. de España, prov. y partido de Avila, Sexmo de San Vicente. Sit. á 28 leguas de la capital; confina con términos de Villaverde, Sanchituerto, Torcal y Mingo Blasco. Produce granos, legumbres, pastos y ganados.

CIDA (LA), Desp. S. de España, prov. partido y obispado de Salamanca, cuarto de Rio Almar; 2 vecinos, 6 habitantes.

Sit. á 4 leguas de la capital, á orilla del rio Almar; confina con Gemingo-Gomez, Cilloruelo y Peñarandilla. Produce granos, pastos y ganados. Contribuye 270 rs. 5 mrs. con la granja de los Mínimos.

CIDACOS, Rio de España, que debe su origen á las regatas que nacen en los montes de Alaiz y de los lugares de Unzue, Echague, Iracheta, Leoz, Olleta y otros del valle de Orba, de la merind. de Olite. Todos se incorporan en término del lugar de Pueyo del mismo valle, desde donde empieza á correr este rio con el nombre de Cidacos; y despues de pasar por las ciudades de Olite y Tafalla y villas de Beyre, Pitillas y Murillo el Quende, ó Murillete, se introduce en el rio Aragon junto á la villa de Traybuenas. Es muy perjudicial este rio en sus avenidas, y la del año de 1787 hizo muchos daños y estragos en la campiña y huertas que riega; abunda de anguilas, bárbos y truchas.

CIDACOS, Rio de Esp., en la provincia de Soria; nace en la sierra ó puerto de Vizmanos, jurisdicción de Yangüas; baña el término de esta villa, el de Enciso, Arnedillo, Erce, Arnedo, Quel, Autol y Calahorra, desaguardo en el Ebro á $\frac{1}{2}$ leg. mas abajo de esta ciudad.

CIDAMON, Granj. S. de Esp., prov. de Soria, part. de Logroño, obispado de Calahorra; 13 vec., 75 hab., 1 parroquia. Pertenece al conde de Hervias. Sit. entre Santo Domingo de la Calzada y Briones, en terr. montuoso. Conf. con términos de la junta de Valpierre, Zarraton de Rioja y Negueruela. Produce granos, legumbres, hortalizas, pastos y ganados. Cont. vib. 426 rs. 26 mrs. Derec. enag 83 rs. 20 mrs.

CIDONES, L. R. de Esp., provincia y partido de Soria, sexmo de Frentes, obisp. de Osma. A. P., 52 vec., 255 habitantes, 1 parroquia, 1 pósito. Confina por N. con Oteruelos, por E. con Pedrajas, por S. con Rocenilla y Villa Ciervo, y por O. con Villaverde y Herreros. Sus productos son los que se indican en el articulo general de la provincia. Dista 2 leg. de la capital. Contr. 1,179 rs. 25 mrs.

CIEGO (EL), V. de Esp., provincia de Alava, hermandad de la Guardia, vicaría y arciprestazgo de idem, diócesis de Calahorra; 200 vec., 989 habitantes, 1 parroq., 4 ermitas, A. O., 2 regidores, 2 diputados del comun, procurador síndico general,

A. de hermandad, fiel de balanza, algnacil y un depositario ó recaudador de propios. Sit. en terreno ameno y delicioso, á 1 leg. de la villa de la Guardia. Conf. por N. con Navaridas, por S. con el rio Ebro, por E. con la Puebla de la Barca, y por O. con Baños de Ebro. Produce trigo, ceb., cent., vino clarete, y el aceite necesario para el consumo. Un riachuelo que baja desde la Guardia provee de riego á sus huertas, donde se crían suficiente verdura, legumbres y hortalizas, y cerca del pueblo hay una fuente perenne con 2 caños. Su iglesia parroquial de piedra de silleria, con 2 torres, 8 altares, y muy surtida de ornamentos y vasos sagrados, es de las mas suntuosas del obispado de Calahorra. Una de las ermitas titulada Ntra. Señora de la Plaza, es bastante suntuosa, reedificada á espensas de sus vecinos, donde se venera un *Lignum crucis* y otras muchas reliquias que la donó don Manuel Francisco Navarrete Ladron de Guevára, hijo de esta villa, promovido en el año de 1699 de abad que era de Santander, al obispado de Mondoñedo, en donde celebró sínodo en el año de 1703, que no llegó á publicarse por dificultades que se escitaron en el Consejo Real. En el de 1705 fue promovido al arzob. de Burgos, donde se propuso escribir la historia de esta iglesia y sus prelados, para cuyo fin reconoció los monumentos de ambos archivos. Sus muchas ocupaciones, y la necesidad de ausentarse de Burgos, fue motivo de que sus trabajos, que se conservan manuscritos en el archivo del cabildo, hayan quedado defectuosos, poco limados y faltos de crítica: como quiera su empresa es loable; ejalá que los prelados del reino, tomándole por dechado, y aprovechándose de los cánónigos de sus iglesias, sugetos á quienes ni faltan conocimientos, ni tiempo, ni conveniencias, se dedicaran á ilustrar la geografía é historia de sus obispados. En este caso ¿cuanto no se hubiera ya adelantado en unos objetos tan útiles á la sociedad? Dist. $\frac{1}{2}$ de legua de la villa de Navaridas.

CIELLA, L. R. de Esp., prov. y obisp. de Santander, partido de Laredo, valle de Mena, abad. de San Miguel de la Cogulla. Reg. P., 20 vecinos, 76 habitantes, 1 parr. Sit. á la falda de una cuesta que lo separa del valle de Angulo, en el extremo S. E. del valle. Conf. por O. con Abadia y por E. con Clirion, en los confines del valle de

Tudela y Relloso. (*V. Mena, valle*). Produce trigo de mala calidad, maiz, alubias y patatas. Dist. 22 leguas de Burgos, 3 de Balmaseda y 1 de Arciniega. Contribuye con el valle.

CIEMPOZUELOS, V. S. de Esp., prov. y part. de Madrid, arzobispado de Toledo. A. M. de primera clase, 521 vec., 2,094 hab., 1 parroquia, 3 ermitas, 1 convento de cada sexo, 1 hospital, 1 pósito, administración de loterías. Situada en una colina con poco declive, dando vista á su hermosa vega, fertilizada con las aguas del Jarama por medio de la Real acequia, que las distribuye á los terrazgos de la casa de PP. Gerónimos de Gozquez y pueblos de S. Esteban, S. Martin y Seseña; muchas huertas é higueras á la parte del S. No tiene aguas potables sino las del Jarama, ni mas que 1 fuente salobre que solo sirve para los ganados. Produce aceite, vino, gramos, legumb. verdes y secas, todo con abundancia, menos el aceite; riquísimos pimientos y ceb. Fabr. de salitre propia de la Real Hacienda, que esta abandonada; administrac. y contaduría para el gobierno y direccion de la Real acequia. A $\frac{1}{2}$ legua hay una salina de agua titulada de Espartinas. Dist. 5 leguas S. de Madrid, 2 de Aranjuez y 7 de Toledo. Contr. 27,032 rs. Derec. enag. 22,118 rs. Es patria del P. Fr. Bartolomé de S. Antonio, trinitario descalzo, y buen pintor, que estudió en Roma, y fue tio del celebre arquitecto don Ventura Rodriguez, natural de Sevilla.

CIEN, L. de España, prov. de Asturias, concejo de Amieba, parroquia de Argolivio (*V. este art.*).

CIENFUEGOS (SAN ESTEVAN DE), Parroquia de Esp., prov. de Asturias, concejo y arcip. de Quiros, decanato y obispado de Oviedo; 124 vec., 519 habitantes, 1 iglesia matriz, 5 capillas. Sit. á poco mas de 7 leg. de la ciudad de Oviedo y 1 de Barzana, cabeza del concejo, en terreno muy desigual y montañoso, a las márg. del rio Runneiro, por las cuales se estiende de N. a S. estrechada por los grandes montes de Runneiro y Naredo. Confina por N. con la parroquia de Llanuces, por S. con dicho monte de Naredo y la gran Peña de Obiña, y mediando estos sitios, con los conc. de Lena y Babia; por E. con el mencionado monte de Runneiro, y por O. con el concejo de Lena, mediando la collada y montes de Llanuces

y Naredo. Sus heredades son de buena calidad, abundan en prados de mediana condicion, y sus pastos son muchísimos, y acaso de los mejores de la provincia. Comprende esta parroquia la casería del Corral, el lugar de Fresno de Cortes, las caserías del Tollo, el lugar de Cortes, la casería del Espinadal, las caserías de las Llanas y el lugar de Villar de Cienfuegos. El lugar de Cortes, que dista 1 legua de Cienfuegos, está situado en una colina al pie de la alta peña de Rueda; tiene muy pocas heredades, pero no malas, muchos prados bastante fértiles, y los pastos son los mismos que los de Cienfuegos. El de Villar de Cienfuegos tiene pocas y no buenas heredades, algunos prados fértiles inmediatos á él, y ranchos de monte regulares; sus pastos son lo mismo que los de Cienfuegos. Contrib. 587 rs. 19 mrs.

CIEREDES, L. de España, provincia de Asturias, concejo de Cangas de Tineo, arciprestazgo de Sierra, de la parroquia de Sierra (San Martín de) (*Véase este artículo*).

CIERVA (LA), Ald. R. de Esp., prov. obisp. y part. de Cuenca. Reg. P., 8^{ta} vec., 333 hab., 1 parroquia, 1 pósito. Situada á 4 leguas S. de Cuenca, y está rodeada de un gran pinar de que se saca mucha madera de construcción; confina con término de Beamuz, Cañada del Hoyo y el río Guadacon. Produce granos, legumb., pastos y ganados. Contr. 1,525 rs. 15 mrs.

CIERVANA, Concejo de España, valle de Somorrostro, señorío de Vizcaya, obisp. de Santander (*V. Somorrostro, valle*).

CIERVOS, Rio de Esp. que nace al E. de los cerros que dominan á Santa Cruz de Cuerragos, part. de la Puebla de Sanabria, provincia de Valladolid, y se une al Tera á 6 leguas de la Puebla de Sanabria, y una de la confluencia de este con el río Negro, al N. de Villanueva de Valrojo, bañando antes los términos de Boya de Carballada y Villar de Ciervos (*Véase Tera, río*).

CIEZA, Valle S. de Esp., prov. y part. de Santander, compuesta de 3 pueblos cada uno con Reg. P. sujeto al A. O. que hay para todo el valle: Sus vecindarios se hallarán en sus respectivos artículos (*Véase la descripción general de la provincia*). Contribuye 3,415 rs. 2 mrs. Derec. enag. 897 rs. 3 mrs.

CIEZA, Part. Ord. de Esp., provincia de Murcia; consta de 17 villas, cada una con A. O., cuya situación, población y productos se hallarán en sus respectivos artículos.

CIEZA (CATINA ó CARTELA), V. Ord. de Esp., prov. de Murcia, cabeza de part. de su nombre; obisp. de Cartagena. Govern. y A. M. de primera clase, tribunal eclesiástico foráneo; 1,378 vec., 5,651 hab., una parroquia, 1 conv. de cada sexo, 2 ermitas, 1 casa destinada para cuartel, 4 posadas, 1 hospicio, 1 pósito, caja de correos, casa de postas con 4 caballos y admin. subalt. de loterías. El nombre de esta villa es de orig. arábigo. Sit. en una especie de mesa larga que se estiende de E. á O. en forma de península formada por el río Segura; terreno llano, plantado de huertas, moreras, limones, naranjes, granados, olivos y otros árboles frutales por espacio de 2 leguas hasta el término de la villa de Albarán. Del otro lado del río hay un elevado monte donde se encuentran vestigios de una antigua población romana, que se cree fuese *Carteya*, y muchas inscripciones. Produce además de lo dicho, trigo, cebada, maíz, seda, barrilla y esparto. Está á 6 horas de Jumilla sin otro intermedio que el de varias casas de campo á derecha é izquierda del camino. Long. 16° 30' lat. 38° 12' 30' del meridiano de Tenerife. Comprende su término 27,736 fan. de tierra, á saber; 1,168 de regadío, 11,558 de secano, y las restantes incultivables para granos. Puede regularse su riqueza territorial por un término medio en 552,000 rs. incluidos diezmos, voto de Santiago etc. Su industria se reduce á algunos telares particulares de lienzos ordinarios. Todas las villas de su partido, que son Albarán, Blanca, Ojos, Ricote, Ulea, Villanueva, Lorqui, Pliego, Socobos, Perez y Letur producen la misma clase de frutos, y pertenecen en lo espiritual á la orden de Santiago, menos la capital, que por cierta permuta antigua es del obispado de Cartagena. Dista 7 leguas de camino militar carretero de Hellín, en cuyo intermedio se pasa por la Ventica, puerto de la Mala Muger, Tancari y la venta de Vinates; y de Bullas 5 de mal camino en tiempo de invierno, pasando por las casas de Morete, el Collado de Arriba, Charco del Buey y Collado del Catalan. En el puerto de la Mala Muger y venta de Vinates hay casas

de las postas cada una con 5 caballos. Ya que hemos nombrado la antigua ciudad de Cartaya, añadiremos que consta, por tradición de varios autores, que estuvo en poder de los romanos 616 años; en poder de los godos 310, y en poder de los moros 527, hasta que el santo rey don Fernando la recobró de ellos en el de 1241. Dicese que colocó en ella su silla episcopal San Esicio, discípulo de Santiago, y que allí padeció martirio; que los moros la corrompieron el nomb. de Carteya ó Carcesa en el de Cieza, y que con el tiempo y sus injurias fue decayendo de su antiguo esplendor, y de una ciudad principal vino á quedar en villa. Pasados muchos años, y ya en la era cristiana, se trasladó del sitio del monte al que hoy tiene, pero se ignora en qué tiempo fuese; lo que se sabe es, que se aumentó su población considerablemente en breves años atraída de su bella situación y abundancia de sus frutos. En el año de 1281 cedió esta villa con el castillo y todos sus derechos y términos el rey don Alonso el Sabio á la órden militar de Santiago, siendo su maestro don Pedro Muñoz. Está cesion fue hecha en cuanto á lo temporal, y en lo espiritual quedó sujeta al obispado de Cartagena; como lo estaba desde el tiempo del santo rey don Fernando. Con este motivo, hubo en aquellos tiempos muchos caballeros consocios en esta militar órden, naturales de Cieza, que sirvieron en las continuas campañas contra los moros de Murcia, que infestaban aquellas tierras; posteriormente ha tenido y tiene muchas familias nobles y buenos mayorazgos, con otros hijos insignes en virtud, letras y armas. Tiene por armas un puente con 2 ojos en el escudo, y encima un castillo con un letrero que dice: *Por pasar la puente nos dieron la muerte.* FERIA el 16 de agosto. Dista 7 leguas de la capital. Contr. 40,227 rs. 7 mrs. Der. enag. 12,150 rs. 22 mrs.

CIFUENTES, V. S. de Esp., provincia y part. de Guadalajara, obisp. de Sigüenza. A. M., 392 vecinos, 1,304 hab., 1 parroquia, 2 conv. de frailes, 1 de monjas, 2 hospitales, 1 pósito, 260 casas de morada, 8 de regular capacidad, caja de correos. Sit. en un llano quebrado y abundante de granos, carnes, hortalizas y demas comestibles, leña y muy buenas aguas; confina con los pueblos de Gargoles, Gargolillos, Budia, Henche y Barón. FERIA el 23 de octubre. Dista 9 leg.

de la capital y 8 horas de camino militar de Salmeron y 6½ de Algora, en la calzada que desde Cuenca va á Zaragoza por Villar de Domingo García y Priego. En el primer tránsito se pasa el arroyo Salmeron por puente de piedra, el rio Viana por un buen vado, el Tajo por el puente de Trillo, arruinado y habilitado provisionalmente, y despues el rio de Cifuentes por un puente de piedra, y se encuentran los pueblos de Solana y Trillo. En el segundo tránsito de Cifuentes á Algora se pasa un pequeño arroyo y el rio Tajuña por vado, peligroso en tiempo de lluvias, y se encuentran á las 2½ horas de camino las Ibiernas. Desde Cifuentes á Fuente la Encina hay 7 leguas de camino militar pasando por Solanillos. Contribuye 38,422 rs. 4 mrs.

CIFUENTES, L. S. de Esp., provincia de Valladolid, partido de Rueda del Almirante, obispado de Leon. A. P., 41 vecinos, 207 hab., 1 parroquia. Sit. á la orilla derecha del rio Esla, junto á Gradein, y sus prod. son los mismos que los de este pueblo (*V. Valdealiso*). Dista 23 leguas de la cap. Contr. 1,449 rs. 30 mrs.

CIFUENTES, Rio de España, bastante caudaloso, que se forma de varias fuentes que nacen en el territorio de la villa de este nombre, en la Alcarria, provincia y part. de Guadalajara. Corre solas 2 leguas hasta entrarse en el rio Tajo, junto á la villa de Trillo, donde con sus aguas anda una máquina de martinete para cobre.

CIGA, L. de Esp., provincia de Navarra, valle y arciprestazgo de Baxtan, merindad de Pamplona, de su sexto partido y dióc.; 75 vecinos, 475 hab., 1 parroquia, 1 molino. Sit. á la izquierda del rio principal del valle y á ¾ de él. Caé al S. y á 1 legua de Elizondo; confina con Aris, Berrueta, Iurrita y valle de Bertizarana. Para sus productos (*V. Baxtan, valle*). Dista 7½ leguas N. de Pamplona.

CIGALES, V. S. de Esp., provincia obispado de Valladolid, part. de Simancas. A. M., 400 vecinos, 1,264 hab., 1 parroquia, 1 pósito. Sit. en parage bastante elevado, que domina la planicie por donde corre el Pisuerga, en las inmediaciones de Valladolid, de donde dista 2 leguas. Su término produce en abundancia granos y vino, y no hay otra industria que la fabrica de algunas piedras muelas de aceñas. Es patria del jurisconsulto D. Atanasio de Oteiza y Olano.

En esta villa se espidió, el año de 1549, la Real Pragmática sobre bancos y cambios. Contr. 22,609 rs. 31 mrs.

CIGANDA, L. de España, en Navarra, del valle de Atez, merindad de Pamplona, de su quinto partido y obispado, arcipr. de Anué; 1 parroquia, 6 casas, 11 vecinos, 62 habitantes. Sit. á 3 leguas por N. O. de Pamplona; tiene un monte robleal, y dentro del pueblo una fuente, cuyas aguas corriendo al S. se unen con las de Beunza, que le cae al S. E.; confina con Beunzarrea, Berassin, Enguara y Beunza. Su gobierno es por el diputado del valle y el regidor que elije el vecindario.

CIGARRAL DEL REY, Quinta de España, en las inmediaciones de la ciudad de Toledo, hácia el O. Es una magnífica casa de campo de mas de 1/2 leg. de circuito, con jardines y monte cercado para la caza; la compró el Emmo. Sr. cardenal de Lorenzana, arzobispo de aquella ciudad, con el principal objeto de que sirviese de distraccion al ilustre pupilo don Luis María de Borbon, hijo del Sermo. Sr. infante don Luis, de cuya educacion y tutela quedó encargado por su augusto padre con aprobacion del rey don Carlos III. Es tambien celebre este sitio, porque en aquel retiro compuso el P. Mariana su Historia Critica de España.

CIGOITIA, Vic. del obispado de Calahorra, en España, provincia de Alava. Se compone de los pueblos de

Betolsza.	Manurga.
Gojain.	Ondategui.
Urbina.	Gopegui.
Luco.	Eribe.
Miñano mayor.	Larrinoa.
Miñano menor.	Murua.
Retana.	Echagnen.
Ciriano,	Acosta.
Buruaga.	Cestafe.
Berricano.	Villareal de Alava.
Letona.	Nafarrate.
Zaitegui.	Elosu.
Olanco.	Urrunaga.

Los vecind. de estos pueblos se verán en sus correspondientes artículos. Sit. a la falda de los montes de Zaramona, y del mas alto monte que se halla en esta provincia, llamado Gorbea. Confina por E. con la de Gamboa y sus pueblos de Ullibarri

y Luco, por S. con la de Vitoria y los lugares Gamarra mayor y menor, Foronda y Echavarri, por O. con la de Cuartango y sus pueblos de Domaigua y Zarate, por N. con las vicarias de Mondragon y Durango y sus valles de Aramayona, villá de Ochandiano y señorío de Vizcaya. Tiene dentro los montes bravos de Aysgo, en donde está Elosu y los de Alvestia, en donde se halla Villareal. Las juntas del clero se celebran alternativamente en los lugares de Betolza y Buruaga, y se ha tomado el primero por centro de esta vicaria, para medir las distancias de los otros y su posición.

CIGOITIA, Herma. de España, de la cuadr. de Meudoza, provincia de Alava. Se compone de los pueblos siguientes.

Acosta.	Larrinoa.
Apodaca.	Letona.
Berricano.	Manurga.
Buruaga.	Meudarroqueta.
Cestafe.	Murua.
Echagnen.	Olanco.
Echavarri de Viña.	Ondategui.
Eribe.	Zaitegui.
Gopegui.	

Los vecind. de estos pueblos se hallarán en sus respectivos artículos. Está situada al N. y 2 leguas de Vitoria, y en la falda meridional del elevado monte de Gorbea. Confina por N. con Ceaurri de Vizcaya, mediando dicho monte, por E. con la hermandad de Villareal de Alava, por S. con la de Badayos, y por O. con el valle de Zuya: extendiendo su jurisdiccion de N. á S. 2 leg. y 1 de E. á O. El sitio llamado Ocaranca en que hay 15 molinos harineros, no se cuenta entre los pueblos de esta hermandad, por no tener voz, voto ni gobierno por sí solo, y se reputa como feligr. de Larrinoa. Se gobierna por un A. O. y gobernador que nombraba el duque del Infantado como señor de ella y de sus pueblos; cada uno de estos nombra 2 regidores, un procurador studico general para toda la hermandad. Las 4 cuadrillas en que está dividida eligen alternativamente un procurador provincial para representarla en las juntas y congresos de provincia, y un alcalde de hermandad; juntandose á este efecto en Santa Lucia, casa consistorial de ella, los electores nombrados por las 4 cua-

drillas. Hay en estos pueblos 17 parroquias, y cogen trigo, cebada, maiz, habas, mijo, rica alholva, arveja, avena, yero, tito y algo de garbanzo y lino; pero con escasez por ser el territorio montuoso, y las tierras de labor no muy á propósito para el cultivo. Cada uno de ellos tiene sus montecitos propios, de cuyas lenas se aprovechan los naturales para quemar y vender, y disfrutan en comun de los altos de Gorbéa, en cuyos fecundos y bellos pastos apacientan sus ganados.

CIGONA, Ald. de España, provincia de Asturias, conc. de Llanera, parroquia de Villar de Veyo ó Villardoreyo (*Véase este artículo*). Sit. al E.

CIGUDOSA, V. S. de España, prov. de Soria, Exenta, obispado de Calahorra. A. O., 50 vecinos, 105 habitantes, 1 parr., 1 ermita. Sit. sobre una peñas que le defienden del rio Alama, rodeado de cuevas, entre las cuales y el pueblo hay una deliciosa, aunque estrecha vega, que casi toda es de regadio, y está poblada de guindos. Produce ganado lanar, cabrio, trigo, comuna, cebada, cañamo, cardou y legumbres de toda especie. Ind. 5 molinos harineros y 3 batanes. Dista 9 leg. de la capital. Contribuye 1.406 rs. 32 mrs.

CIGUELA, V. de España, provincia de Soria, obisp. de Sigüenza, Exenta. A. O., 123 vec., 364 habitantes, 1 parr., 1 pósito. Sit. en la tierra de la Reconpensa, al pie de la sierra de Mazalacete y orilla izquierda del rio Deza, ó Lerar, que desagua en el Jalon; confina por N. con término de Deza, por E. con los de Embid, por S. con los de Ariza, y por O. con los de Pozuelo y Bordalba. Produce granos, pastos y ganados. Dista 9 leg. de la capital. Contribuye 1.264 rs. 17 mrs. Derec. enag. 381 rs. 13 ms.

CIGUENZA, L. R. de España, prov. y arzobispado de Burgos, partido de Castilla la vieja, en Laredo, corregimiento de Villarcayo, mer. de Castilla la vieja. R. P., 51 vecinos, 205 habitantes, 2 parr. que la una es de Benitos. Este pueblo está dividido en dos barrios por el rio Nela, y situado en una hermosa llanura, á $\frac{1}{2}$ leg. de Escañó. Produce granos y legumbres. Dista 13 $\frac{1}{2}$ leguas de la capital. Contribuye con la merindad.

CIGUENZA, L. R. de España, prov., obispado y partido de Santan-ter, alfoz de Lloredo. R. P. y A. O., 43 vec., 197 hab.,

1 parr. Para su situacion y productos (*V. Rib. ba.*). Esta cerca de la costa del mar; confina con término de Toñanes y Novales. Dista 26 leg. de Burgos. Contribuye con Novales.

CIGUERA, L. R. de Esp., provincia y partido de Leon, conc. de Aleon. A. O., 23 vecinos, 92 hab., 1 parr. Dist. 10 $\frac{1}{2}$ leg. de la capital Contr. con el concejo.

CIGUÑEIRA, Ald. Ord. de España, en Galicia, prov. y obisp. de Lugo, jurisd. y encomienda de Puerto Marin, San Juan. Es una de las que componen la parroquia de Villar-Mosteiro (*Véase*).

CIGUÑEIRO, Ald. de Esp., en Galicia, prov. y obisp. de Lugo, jurisd. de Cotonuevo. Es una de las que componen la parroquia de San Esteban de Anlló (*Véase*).

CIGUÑUELA, L. R. de España, prov. obispado y partido de Valladolid. A. P., 117 vecinos, 486 habitantes, 1 parroquia. Sit. a $\frac{1}{2}$ leg. S. de Villanubla, y otra $\frac{1}{2}$ N. de Zaratan en un paramo bajo. Produce trigo, cebada, centeno, habas y todo género de legumbres. En este pueblo se fabrica el mejor pan que se vende en Valladolid. Dist. 2 leguas de la capital. Contr. 9,038 rs. 32 mrs. Derec. enag. 3,575 reales 5 mrs.

CIGURI, L. Abad. de Esp., provincia de Burgos, partido de Santo Domingo de la Calzada. A. P., 41 vecinos, 197 habit., 1 parroquia. Sit. a la margen izquierda del rio Tiron, en el punto en que recibe las aguas del Oja ó Glera, y á corta distancia desemboca en el Ebro. Conf. con términos de Haro, Anguiciana, Tirgo y Villalba. Produce granos, hortaliza, legumbres, pastos y ganados. Dist. 13 leguas de la cap. Contr. 2,414 rs. 13 mrs.

CIBERUELA, Aldea despoblada, prov. de la Mancha, aneja á Ciudad Real, a leg. y $\frac{1}{2}$ al S. O. de esta ciudad. Tiene iglesia parr. dedic. á Santa Marina, y su cura parroco que dice misa á los labradores de las once cortijadas que hay en su término: se conoce que en lo antig. fue poblac., pues que aun se conservan las ruinas de un castille sobre un solo y elevado peñasco, en donde el ignorante vulgo cree que hay tesoros enterrados. Su terreno es fértil en trigo, cebada, aceite y vino: vecindario ninguno respecto á que los labradores tienen sus familias en Ciudad Real.

CIJUELA, Cort. R. de Esp., provincia y partido de Granada, jurisd. de Soto de Roma; 65 vecinos, 218 hab. Sit. entre Lachar y Santa Fé, no lejos del río Genil; y confina también con térm. de Chimeneas, Romilla y Velicena. Produce trigo, habas, lino, cáñamo y sandías. Dist. 4 leguas O. de la capital. Contr. 874 rs.

CILBETI, L. de Esp., prov. de Navarra, valle de Erro, segundo partido de la merindad de Sangüesa, arcipr. de Anué, obisp. de Pamplona; 8 casas, 15 vecinos, 95 hab., 1 parroquia, 1 ermita. Su jurisd. civil la ejerce el alcalde del valle y la económica, los diputados elegidos por el valle y los regidores del pueblo. Sit. en terreno llano, rodeado por todas partes de montes. Confina por N. con Viscarret, por E. con Linzoain, por S. con Agorreta, y por O. con Engui, lugares aráboes del valle de Esteribar. Produce trigo, cebada y otros frutos menores. El analista de Navarra opina que en este pueblo estuvo el monasterio de San Zacarías, que visitó San Eulogio á mitad del siglo IX, y que según dice en su carta á Gulesindo, obispo de Pamplona, tenía su situación á la falda de los montes Pirineos y límites de Francia, en donde naciendo el río Arga y regando las tierras de Zubiri y Pamplona se introduce en el río Cantabro. Muévase á esta conjetura el citado autor por la intermediación del lugar de Zubiri al de Zilbeti, y por permanecer aquí un templo de fábrica muy antigua y magnífica que ahora es ermita perteneciente á la real casa de Roncesvalles.

CILDOZ, L. de Esp., prov. de Navarra, valle de Escabarte, merindad, quinto part. y diócesis de Pamplona, arcipr. de Anué; 13 casas, 12 vecinos, 79 habitantes, 1 parr., y en sus términos se ve 1 ermita. Sit. en terreno alto y próximo al río. Conf. con Aderiz, Maquirriain, Navas y Unzu. Para sus productos. (*Véase el valle*). Dist. 1 $\frac{1}{2}$ leguas N. de la capital.

CILIEZA Y UBILLA, L. R. de España, provincia y obispado de Santander, partido de Laredo, valle de Mena. R. P., 24 vec., 50 habitantes, 1 parroquia aneja de Ubilla. Sit. ambos al pie de la Peña de la Complacera que está al S. Conf. por O. con Anzo y la ermita de Santa María Egipcíaca; por N. con Covides, y por N. E. con Medianas (*Véase Mena, valle*). La situación del primero es bastante frágosa: la del segun-

do es más regular y está en la carretera, que desde el puerto de la Complacera conduce á la Rioja ambos abundantes de aguas, y sus productos se reducen á la cria de ganado vacuno, yeguar y lanar, y algunos granos y legumbres. Dist. 19 leguas de Burgos. Contr. con el valle.

CILIGUETA, L. S. de España, prov. de Navarra, valle y arcipr. de Ibargoti, cuarto partido de la merindad de Pamplona; 6 casas, 6 vecinos, 51 habitantes, 1 parr. Se gobierna por el diputado del valle con el regidor elegido entre sus vecinos. Conf. por E. con el lugar de Saugariz, y está colocado en llanura, pasándole á su izquierda un arroyuelo que corre á E., y á distancia de cuarto y $\frac{1}{2}$ de legua y banda del N. hay un monte de pinos y hayas. En sus términos se coge trigo, cebada y otros frutos. En una pequeña elevación hay un palacio de cabo de armería con sus 4 garitas y torre, que así como el pueblo pertenece al Conde de Fuerte-Ventura. Dist. cuarto y $\frac{1}{2}$ de legua de la villa de Saugariz.

CILLAMAYOR, L. S. de España, prov. de Palencia, partido de Carrion. R. P. 42 vecinos, 118 habitantes, 1 parroquia; Sit. á orilla del río Ruagon. Conf. con la Nava, Matabuena, Villavega y Cordobilla, cuyos dos últimos están del otro lado del río. Produce granos, legumbres, vino, pastos y ganados. Dist. 11 leguas de la cab. de partido.

CILLAN, L. R. de España, provincia, obisp. y partido de Avila, Sexmo de San Vicente. A. P., 65 vecinos, 260 habitantes. 1 parroquia matriz de 5 pilas bautismales. La extensión de su término es de 4,600 fan.; de las cuales 1,572 de tierras cultivadas, 3,108 de incultas; de las cultivadas 12 de segunda suerte destinadas á lino; 1,560 de tercera á centeno y garrofas; fertilidad general, 5 por 1; tierras incultivables 3,108; que se siembran cada año 532; que descansan 2 años 1,040; empleadas en granos 17,040; en legumbres 30; en primeras materias 12; en pastos naturales 3,108; tierras concejiles 60; baldíos 2,708; regadías 12; tierras en que viven los que las cultivan 1,560; cultivadas por sus propietarios 60; por arrendadores 1,500; de mayorazgo cultivadas 1,200; incultas 3,108; de capellanías cultivadas 30; incultas 15; de comunidades religiosas cultivadas 270, incultas 6. Sit. en un llano confinante con Chamartín

y Gallegos de Altamiros, y rodeado de montes en la sierra llamada de Gorria, hácia la parte del N. mirando á la tierra de Moraña, y próximo á un hermoso valle muy abundante en trigo, cebada y garbanzos. Se llama de Rio al Mar este valle, por banarle un riachuelo de esta nombre que tiene su origen en la mencionada sierra, junto al pueblo de Valdecasa, corta al valle por su mitad, y se dirige por tierra de Peñaranda á desaguar en el Tormes, pasando por los pueblos de Solana del Rio al Mar, Muñico y otros. El clima de Cillan es muy frio por estar en pais montuoso y sembrado de peñascos que en el invierno se cubre todo de nieve. Su campo da buena cosecha de centeno con alguna cebada y poco trigo, mucha patata y mucho lino de superior calino. En sus pastos crian buena porcion de ganado vacuno y de cerda, y mucho lanar, que da lana merina muy fina de superior calidad. Gran número de vecinos estan dedicados á la fabrica de harin. con los muchos molinos que tiene, de la cual surten á todos los pueblos de las inmediaciones. Dist. $4\frac{1}{2}$ leguas O. de la capital, y 5 de Peñaranda de Bracamonte. Contr. 1,584 rs. $20\frac{1}{2}$ mrs.

CILLA-NUEVA, L. E. de España, prov. y partido de Leon. A. O., 23 vec., 95 hab., 1 parroquia. Sit. á orilla de un arroyuelo que desagua en el Esla; conf. con Bannuncias, Fresnellino del Monte y Chozas de abajo. Produce granos, legumbres, lino, cáñamo, pastos y ganado. Contribuye 730 reales 14 mrs. Derec. enag. 71 rs.

CILLAPERLATA, V. R. y Ab. de Esp., provincia y arzobispado de Burgos, partido de Castilla la Vieja en Laredo, merindad de Cuesta Urria. Reg. P., 66 vec., 268 hab., 1 parroquia. Sit. á la márgen derecha del Ebro; confina por E. con Quintana Seca, que es un arrabal de Frias, á cuya vicaria pertenece, por S. con Villanueva de los Montes, y por N. con Palazuelos, estando intermedio el rio. Sus productos se hallarán en el art. de Tobalina (*Véase*). Dist. 12 leg. de la capital. Contr. con la merindad.

CILLAS, Ald. R. de España, provincia de Guadalajara, partido y obisp. de Sigüenza, Sexma del Campo. Reg. P., 61 vecinos, 271 habitantes, 1 parr., 1 ermita, 1 pósito. Sit. en la falda y al redor de un cerrillo que confina con Rueda y Tortuera. Produce buenos montes de encina, roble y pastos,

trigo, cebada, avena, garbanzos, guisantes, yeros y alguna fruta y hortaliza en la ribera del Mesa; ganado lanar, vacuno y de corda. Industria, pastoréo y arrieria. Dist. 13 leguas de la cabeza de partido, 2 de Milmarcos y 2 de Molina. Contribuye con la Sexma.

CILLAS, Santuario de España, prov. de Aragon, partido y obispado de Huesca. Dist. 1 legua de Huesca y á su N. O.

CILLAS, Despoblado E. de Esp., prov. de Aragon, partido de Cinco villas. A. O. Es propio del monasterio de San Juan de la Peña.

CILLAS, Despoblado de España, prov. de Aragon, partido y obisp. de Barbastro. Dist. $2\frac{1}{2}$ leguas de Barbastro.

CILLAS DE SOBRE PUERTO, L. Ecl. de España, provincia de Aragon, partido y obispado de Jaca. A. O., 20 vec., 81 hab. Sit. en terreno montuoso, á orilla del riach. Ara. Conf. con térm. de Cortillas, Sasa, Lardies y Pardina. Sus productos son los indicados en el artículo de la cabeza de partido, de donde dista 7 leguas. Contr. 894 rs. 32 mrs.

CILLEREDA, Ald. Ab. de España en Galicia, provincia y obispado de Orense, jurisdiccion de Junquera de Espadañedo. Es una de las que componen la parroquia que da nombre á la jurisdiccion.

CILLERO, Ald. R. de España, prov. y partido de Santander, valle de Toranzo (*V. Prases coto, con quien contribuye*).

CILLERO (SANTIAGO DE), Felig. R. de España, en Galicia, provincia y obispado de Mondoñedo, jurisdiccion de Vivero. J. O., 190 vecinos, 716 habitantes, 1 parr. Sit. á $\frac{1}{2}$ legua N. de Vivero, en la misma ria, sobre la cual tiene un pequeño puerto donde se hace considerable pesca de sardina, que es la ordinaria ocupacion de sus vecinos. Los productos agrícolas é industriales son en todo semejantes á los de Vivero (*Véase*). Contr. 2,116 rs. 7 mrs.

CILLERO DE MARIÑOS (SANTA CRISTINA DE), Felig. E. de España, en Galicia, provincia y obisp. de Mondoñedo, jurisdiccion de Barreyros. J. O., 86 vec., 585 habitantes, 1 parroquia. Contr. 5,644 rs. 27 mrs. por los gremios de marineros y labradores.

CILLEROS, V. Ord. de España, prov. de Extremadura, partido de Alcántara perteneciente a la de este nombre, obisp.

de Coria. A. M. de primera clase, 500 vec., 2,785 hab., 1 parr., 1 pósito. Sit. al S. de una sierra bastante alta y muy pedregosa, que la defiende de los vientos N., por cuyo motivo apenas se conoce el invierno; pero á pesar de eso es escasa de aguas en el verano. Produce vino y aceite; este con abundancia y aquel solo para el consumo del pueblo. Ind., 12 molinos de aceite y 3 harineros. Conf. por el E. con la Moraleja, por el O. con el río Erjas, que corre á dist. de 2 leg., sirviendo de límites entre Esp. y Portugal, por el N. con Trebejo y por el S. con la Zarza. Su término se estiende por algunas partes 2 y 3 leguas, compuesto de montes cubiertos de árboles de encina, roble y algunos olivares con pastos para ganados. Dista 24 leguas N. de la capital, 8 de la cabeza de partido, 2 de Valverde del Fresno y San Martín de Trebejo, 14 de Cáceres y 52 de Madrid. Contr. 20,751 rs. 3 mrs.

CILLEROS, Felig. R. de Esp. en Galicia, prov. de Orense, jurisdicción de Viana del Bollo, obispado de Astorga. J. O., 58 vec., 229 habitantes, 1 parroquia. Su situación y productos se hallarán en el artículo Viana del Bollo. Contr. 1,066 rs.

CILLEROS, Desp. de España, prov. y partido de Avila, Sexmo de San Pedro. Dista 3 leguas de la capital.

CILLEROS (tos), Conc. S. de España, provincia y partido de Leon. Comprenden 3 jurisdicciones, la primera 4 pueblos, la segunda 3 y la tercera otros 3, todos con A. O. y un A. M. para todo el concejo. Sus vecindarios, situación y productos se hallarán en sus respectivos artículos, y la población de todas es de 319 vecinos. Contr. 7,096 rs. 9 mrs.

CILLEROS DEL HONDO, L. R. de España, provincia, partido y obispado de Salamanca, cuarto de Peña de Rey. A. P., 47 vecinos, 200 habitantes, incluso los de las alquerías anejas que son Terrubias, Turra, Lavarga y Aldeagallega, en los cuales así como en la matriz, hay buenos pastos y se coge algun grano. 1 parroquia. Sus habitantes se dedican al carbonéo. Sit. al E. y S., defendido de los vientos O. y N. por unas alturas que la dominan, inmediatas á la calzada llamada de la Plata ó de los Romanos, de donde le viene la denominación de Cilleros el hondo. Es pueblo bastante sano, de muy buenas aguas, y

tiene un riachuelo que se seca en el verano. Dista 2½ leguas de la capital. Contribuye 820 rs. 17 mrs.

CILLEROS DE LA BASTIDA, L. R. de España, provincia, partido y obispado de Salamanca, cuarto de Peña de Rey. A. P., 31 vecinos, 126 habitantes, 1 parroquia aneja de la Bastida. Sit. en el extremo meridional de dicho cuarto, al principio de la sierra de Francia, en terreno ligero que produce granos y pastos. Sus moradores se ocupan en hacer y portear carbon de Brezo. Dista 10 leguas S. de la capital y 3½ N. N. O. de la cabeza de partido. Contribuye 657 rs. 8 mrs.

CILLERUELO, L. S. de España, prov. y partido de Santander, Hoz de Bricia. Reg. P., 19 vecinos, 74 hab., 1 parroquia. Sit. á 13 leguas de Burgos; conf. con Campiño, Espinosa, Linares y Barrio de Bricia. Produce granos, pastos y ganados. Contribuye con la Hoz.

CILLERUELO, L. de España, prov. de Asturias, concejo de Laviana, parroquia de Llorio (V. este art.).

CILLERUELO, Aldea S. de Esp., prov. de la Mancha, partido de Alcazar. A. P., 48 vecinos, 212 habitantes, 1 parr., 1 pósito. Sit. á orilla del río Guadarmena, cerca de su nacimiento; conf. con término de Casa el Asna y Masegoso. Produce granos, legumbres, pastos y ganados. Dista 24 leg. de la capital, 2 de la cabeza de partido. Contr. 509 rs. 3 mrs.

CILLERUELO, Alq. R. de Esp., prov., part. y obispado de Salamanca, cuarto de Val de Villoria; 3 vecinos, 14 habitantes, 1 parroquia. Sit. á 4 leguas de la capital, á orilla del Tormes; conf. con Encinas de abajo y Francos. Produce granos, pastos y ganados. Contr. 445 rs. 29 mrs.

CILLERUELO DE ABAJO, V. S. de España, provincia y arzobispado de Burgos, partido de Aranda de Duero. A. O., 87 vec., 276 habitantes, 1 parroquia. Dista 10½ leg. de la capital. Contr. 1,930 rs. 9 mrs. Derec. enag. 404 rs. 31 mrs.

CILLERUELO DE ARRIBA, V. R. de Esp., provincia y arzobispado de Burgos, part. de Aranda de Duero. A. O., 64 vec., 145 habitantes, 1 parr., 1 pósito, mediano caserío. Sit. en la carretera que conduce desde Segovia á Santo Domingo de la Calzada, cerca del río Esgueva. Confina con Gumiel de Izan y Nobreda, de igual sit.

y productos que son granos, leña y ganados. Dista $9\frac{1}{2}$ leguas de Burgos, y desde Aranda de Duero hay 7 horas y $\frac{1}{2}$ de marcha militar pasando por el referido Guniel. Contribuye 1,782 rs. 29 mrs. Derec. enag. 219 rs. 29 mrs.

CILLERUELO DE BEZANA, V. S. de España, provincia y partido de Santander, Hoz de Arriba. Reg. P., 37 vec., 87 hab., 1 parroquia. Esta villa es capital del valle de la Hoz de Arriba. Su situación se hallará en el art. Quintanilla San Roman. Dista 13 leguas de Burgos. Contribuye con la Hoz.

CILLERUELO DE SAN MAMÉS, V. S. de España, provincia y arzobispado de Burgos, partido de Aranda de Duero, jurisdicción de Maderuelo. A. O., 36 vec., 106 habitantes, 1 parroquia. Situada á 19 leg. de la capital, á la margen izquierda del arroyo Caravias que desagua en el río Riazas. Confina con término de Fuentemizarra, Campo de San Pedro y Cedillo de la Torre. Produce granos, excelentes pastos y cria de ganado lanar. Contr. 2,951 rs 26 mrs. Derechos enagenados 434 rs. 20 mrs.

CILLORUELO, Desp. R. de España, provincia de Salamanca, part. de Ciudad-Rodrigo, campo de Yeltes. Sit. á 2 leguas de la cabeza de partido, en los límites S. de este campo con el de Agadones, cerca del río Gavilanes. Confina con término de Tenebron, Gavilanes y Gazapos. Produce granos, legumbres, pastos y ganados.

CIMA DA ALDEA, Ald. S. de Esp., en Galicia, provincia de Lugo, jurisdicción de Deza. Es una de las que componen la parroquia de Toiriz (*Véase*).

CIMA DE RIBEYRA (SAN MIGUEL DE), Felig. S. de España, en Galicia, provincia y obisp. de Orense, jurisdicción de Ginzo de Limia. J. O., 37 vecinos, 197 habitantes, 1 parroquia aneja de Guntimil. Sit. entre montes, lindando con la feligresía de San Mamed, Castelaos, Vilela, Guntin y Lourreses. Produce granos, legumbres, pastos y ganados. Contr. 464 rs.

CIMA DE VILA, Felig. y cot. red. R. de España, en Galicia, provincia de Mondoñedo, jurisdicción de su nombre. J. O., 24 vecinos, 52 habitantes, 1 parr. Contr. 287 rs. 28 mrs.

CIMA DE VILA, L. S. de España, en Galicia, provincia de Orense, jurisdicción de Laza del Conde. J. O., 43 vecinos 213

habitantes, 1 parroquia Situado en la intermediación de la cabeza de la jurisdicción, formando un mismo pueblo con ella en el camino de herradura que conduce de la Gudiña á Junquera de Ambia. Terreno fértil en granos (*V. Laza*). Confina con los pueblos de Vilamea, Fondevila, Beuzo y Foedo.

CIMA DE VILA, Ald. S. de España, en Galicia, provincia y obispado de Orense, jurisdicción de Milmanda. Es una de las que componen la parroquia de Fustanes (San Lorenzo) (*Véase*).

CIMA DE VILA, Ald. de España, en Galicia, provincia de Lugo, jurisdicción de Coto nuevo. Es una de las que componen la parroquia de Valmonte (*Véase*).

CIMA DE VILA, Ald. Ab. de España, en Galicia, provincia, obispado y jurisd. de Lugo. Esta aldea compone parte de la parr. de Santa Enlalia de Losada (*Véase*).

CIMA DE VILA, Ald. R., Ab y S. de España, en Galicia, provincia y obisp. de Lugo, jurisdicción de Brollon. Es una de las que componen la parr. de Cereija (*Véase*).

CIMA DE VILA, Ald. S. de España, en Galicia, provincia de Lugo, jurisdicción de Damil y Felmil, obispado de Mondoñedo. Es una de las que componen la parr. de Damil (*Véase*).

CIMA DE VILA, Ald. de España, en Galicia, provincia de Lugo, jurisdicción de Castroverde. Es una de las que componen la parr. de Asperela (*Véase*).

CIMA DE VILA, Ald. S. de Esp., en Galicia, provincia de Lugo, jurisdicción de Villar. Es una de las que componen la parr. de Santa Maria de Piñeyra (*Véase*).

CIMA DE VILA, Ald. S. de España, en Galicia, provincia de Lugo, jurisdicción de Coto nuevo. Es una de las que componen la parroquia de San Vicente de Pinol (*Véase*).

CIMA DE VILA, Ald. S. de España, en Galicia, provincia de Lugo, jurisdicción de Villasante. Es una de las que componen la parroquia de San Pedro de Villasante (*Véase*).

CIMA DE VILA, Ald. Ab. de España, en Galicia, provincia obispado y jurisd. de Lugo. Es una de las que componen la parroquia de Puigos (*Véase*).

CIMA DE VILA, Ald. S. de España, en Galicia, provincia de Lugo, jurisdicción

de Paradela. Es una de las que componen la parroquia de Santa María de Villaraigante (*Véase*).

CIMA DE VILA, Ald. S. de España, en Galicia, provincia y obispado de Lugo, jurisdicción de Coto nuevo, y una de las que componen la parroquia de San Martín de Liñaran (*Véase*).

CIMA DE VILA, Ald. Ab. de España, en Galicia, provincia, obisp., y jurisd. de Lugo es una de las que componen la parr. de San Vicente de Pedreda (*Véase*).

CIMA DE VILA, Ald. S. de España, en Galicia, provincia y obispado de Lugo, jurisdicción de Sarria, y una de las que componen la parr. de Corbelle (*Véase*).

CIMA DE VILA, Ald. S. de España, en Galicia, provincia y obispado de Lugo, jurisdicción de Paradela. Es una de las que componen la parroquia de San Vicente de Paradela (*Véase*).

CIMA DE VILA, Ald. S. de España, en Galicia, provincia de Lugo, jurisdicción de Coto nuevo. Es una de las que componen la parr. de San Salvador de Figeiroa (*Véase*).

CIMA DE VILA, Ald. S. de España, en Galicia, provincia de Lugo, jurisdicción de Morceda. J. O. Esta aldea es aneja de la feligresía de Acedre (*Véase*).

CIMA DE VILLA, L. de España, prov. de Asturias, concejo de Oviedo; 4 vecinos, 19 habitantes, parroquia de San Cloyo y Santa Marina (*V. este art.*).

CIMA DE VILLA, L. de España, prov. de Asturias, conc. de Langreo, parroquia de Lada (*V. este art.*).

CIMA DE VILLA, Barrio de España, provincia de Asturias, concejo de Gijón, de la parroquia de Cabuñes (*V. este art.*).

CIMA DO ALLE, Aldea S. de España, en Galicia, provincia de Lugo, jurisdicción de Deza, y una de las que componen la parroquia de Santa María de Filgueyra (*Véase*).

CIMA DO SELLO, Ald. S. de España, en Galicia, provincia de Lugo, jurisdicción de Deza. Es una de las que componen la parroquia de San Mamed de Fuente Caballos (*Véase*).

CIMANES DEL TEJAR, L. S. de España, prov. de Leon, Exento, obispado de Astorga. A. O., 27 vecinos, 89 habitantes, 1 parroquia. Situado al E. del Orbigo y al N. de Carrizo, con sus mismos productos

(*Véase*). Dista 3 leg. de la capital. Contr. 1,223 rs. 7 mrs. Derec. enag. 180 rs. 31 mrs.

CIMANES DE LA VEGA, L. R. de España, provincia de Leon, Exento. A. O., 78 vecinos, 309 habitantes, 1 parroquia. Sit. á la margen derecha del rio Eslas, en terreno llano y bastante fértil; conf. con términos de Lordemanos, Barcones, Villafér y Villaquejida. Produce granos, legumbres, pastos y ganados. Dista 9 leg. de la capital. Contr. 3,345 rs. 6 mrs. Derec. enag. 832 rs. 23 mrs.

CIMBALLA, L. R. de España, prov. de Aragon, partido de Calatayud, obisp. de Tarazona. A. P., 71 vecinos, 354 hab., 1 parroquia, 1 pósito. Situado en un valle donde recibe su caudal el rio Piedra, el cual, uniéndose con el Mesa en términos de Somér, desagua en el rio Jalon. Tiene una vega que produce trigo, cebada y alguna fruta: su terreno montuoso da escasas cosechas, pero se cria en él bastante ganado lanar y de cerda. Conf. con Monverde, Cudel, Fuentelsaz y Campillo. Dist. 2½ leg. de Ateca, 18½ de la capital y 6 de la cab. de part. Contr. 4,922 rs. 4 mrs.

CIMES (SANTA MARIA DE), Cot. Red., Ab. de Esp., en Galicia, prov. y arz. de Santiago y arciprestazgo de Salnes. J. O., 213 vecinos; 892 hab., 1 parr. Situado entre las rias de Arosa y Pontevedra, en terreno mont. Conf. por N. con Meaña, por E. con Combarro, por S. E. con Samiéra, por S. con Dorron, y por O. con Lores y Nantes. Sus productos y demas circunstancias se hallarán en el art. Salnes (*Véase*).

CIMIANO, L. R. de España, prov. y partido de Santander, obisp. de Oviedo, valle de Peñamellera. R. P., 43 vecinos, 161 hab. Sit. á la margen derecha del rio Deva. Conf. con términos del Mazo, Casa María, Suarias y Panes (*V. este art.*). Dista 31 leguas de Burgos. Contr. con el valle.

CINCA, Rio de España, en la prov. de Aragon: nace en el valle de Bielsa de un lago permanente junto al puerto de Forqueta, y corre casi de N. á S. la legua y ½ larga que hay hasta el pueblo de Bielsa, á cuya espalda se le une otro riachuelo llamado Brós, cuyos nacimientos estan junto al paso de Aura, el del Trigonero, y confines del valle de Jistáu. Este último riachuelo pasa por las aldeas de Sisaqués y Parsán donde tiene un puente, y antes de entrar en el Cinca deja á Bielsa á la derecha,

de manera que este pueblo está entre ambos á la parte arriba de la confluencia, y tiene puente sobre los dos. Continúa el Cinca su curso, y á $\frac{1}{2}$ de legua mas abajo de la union tiene otro puente antes de entrar en las gargantas llamadas Gradillas de Bielsa, que no es otra cosa que un estrecho, entre dos montañas, á cuyo extremo S. tiene otro puente por donde pasa el principal camino, que despues va á los pueblos de la Carlania y otros. A otra $\frac{1}{2}$ legua corta de las Gradillas se le une el grande arroyo Cinqueta, que desagua en su márgen izq., y viene del valle de Jistiá. Esta union es propiamente el fin interior del valle en que está el rio que describimos, cuyo terr., aunque áspero como el de todo el de la frontera, tiene mas comunicacion que aquellos. A $\frac{1}{2}$ legua, despues de la salida del valle, se le une por la derecha el rio Bellós, en cuyo espacio tiene 2 puentes, y casi á igual distancia mas abajo el de Yésa que atraviesa el valle de la Solana, asi como por la misma márgen, y 2 leguas mas abajo junto al pueblo de Ainsa, el rio Ara ó Rivera del Fiscal que nace en el valle de Broto. El Cinca sale despues á las llanuras, y corre á unirse con el Segre junto al convento de Escárpe, una hora antes de llegar á Mequinenza, á cuya inmediacion ambos reunidos desaguan en el Ebro. Este rio tiene dificultades para vadearse, pues continuamente aumenta sus aguas con los arroyos y barrancos que se le incorporan, lo cual hace mas áspera la subida por sus márgenes, donde se encuentran estos obstáculos á cada paso. Sobre su márgen derecha está Barbastro, y sobre la opuesta Monzón. Es de advertir que las dos peñas de esta garganta, que tendrá unos 200 pies de anchura, parecen dos murallas, y se ve claramente que el rio se ha abierto paso por medio de ellas carcomiéndolas, porque las divisiones y fajas de distintos colores de la piedra estan exactamente unas en frente de otras.

CINCEIRA, V. S. de Portugal, provincia de Estremadura, com. de Tomar; 1 parroquia, 368 vecinos, 1,517 habitantes. Situada $1\frac{1}{2}$ legua E. de la de Tomar, en terreno fértil en granos, fruta y caza, y la principal industria de sus vecinos es la fabrica de sombreros. Dista $1\frac{1}{2}$ legua E. de Puñete.

CINCO ALDEAS, V. R. de Esp., prov. y obisp. de Córdoba, part. de Pozoblanco.

A. O., 578 vecinos, 2,341 hab., 1 parroquia, (V. *Velalcazar*). Dista $6\frac{1}{2}$ leguas de la cab. de partido.

CINCO ALQUERIAS (VARGILIA), L. R. de Esp., provincia, partido y correg. de Murcia. A. P., 461 vec., 1,847 habitantes, 1 parr. Sit. á $1\frac{1}{2}$ leg. de la capital, en los confines de esta provincia con la de Valencia, lindando con términos de Basca, Santa Cruz, Benisaján y Ceneta. Produce granos, legumb., sosa, barrilla, pastos y ganados.

CINCO OLIVAS, L. S. de Esp., prov. de Aragon, part. de Alcañiz, arz. de Zaragoza. A. O., 90 vecinos, 440 hab., 1 parr., 1 pósito. Sit. cerca del Ebro, pero en parage alto y libre de sus avenidas, aunque por ambos lados y por la espalda le rodea, de suerte que no hay mas que una entrada para el pueb. Tiene una gran presa y azúas, con su uoria para regar la huerta, y junto á ella un molino harinero. Produce abund. cosechas de aceite, que llaman de manzanilla, que es muy estimado para las comidas, y de la mejor calidad que hay en Aragon; cebada y trigo, panizo, judías, patatas, toda clase de frutas y hortalizas (*Véase Alforque*). Dist. g leg. de Alcañiz. Contr. 3,579 rs. 24 mrs.

CINCO-VILLAS, Part. de Esp., prov. de Aragon; consta de 120 pueblos, cuyos vecindarios podrán verse en sus respectivos articulos, para los cuales hay corregidor militar y político y A. M. de primera clase que residen en la capital Sos, donde hay tambien vicaría foránea. Conf. por N. con Francia, por E. con el partido de Jaca, por S. E. con el de Huesca, por S. con el rio Ebro, y por O. con Navarra. El temple y calidad del terreno varia en este dilatado partido, segun su mayor ó menor elevacion. La parte septentrional que es la mas estrecha, pues apenas tiene 3 leguas entre los confines de Navarra y partido de Jaca, se compone de los valles de Hecho y Anso, con sus dos cap. en las vertientes de los Pirineos, de cuyas cumbres descienden los rios Veral, Fago, y otros riachuelos que van á desaguar en el Aragon. La disposicion y naturaleza de estas mont. es la misma que las de Jaca, con igual frondosidad y espesura de bosques. El monte de Astarrés, que está al N. E. de Anso, tiene en su cumbre uno de los mayores lagos que se conocen en los Pirineos. Desde estos mont. se avanzan hácia el S. otras sierras de me-

mor elevacion, á las que suceden los cerros medianos que se van sensiblemente disminuyendo, y desaparecen enteramente donde empiezan las fértiles llanuras que terminan en el Ebro. Dichos cerros son generalmente de piedra caliza y algunos de arenisca. El territorio de este part. se estiende desde el valle de Onadilla hasta las riberas del Ebro. Sos y Uncastillo estan sit. en lo mas bajo de aquellas sierras, porque la tierra llana y oadeada no empieza hasta descender al término de Sadava. Estos son estraordinariamente fértiles por la bien combinada proporción de la tierra caliza con la arcillosa, y asi le manifiesta la abundancia de sus pastos, y el vigor con que crecen las yerbas aromáticas. Si este terreno disfrutase del auxilio de riegos artificiales, que se le podrian dar á poca costa, no habria ninguno que se le aventajase en todo el Aragon. Su principal cosecha consiste en granos, no debiendo tomarse en consideracion el poco vino que producen los términos de Egéa, Luna, Sos y Uncastillo, y algunos centenares de Olivos en alguno que otro pueblo. Las tierras son generalmente de año y vez, y su rendimiento ordinario es el de 6 por 1. La cria de ganado vacuno es uno de los ramos mas útiles, y que se aumentaria considerablemente si el riego facilitase la multiplicacion de prados artificiales, lo cual contribuiria tambien á minorar la braveza inútil y perjudicial de los toros, lográndose tal vez disminuir indirectamente el uso que se hace de ellos para satisfacer la bárbara curiosidad de los que se complacen en las corridas de ellos, en vez de reservarlos para los útiles objetos para que los destinó la naturaleza. El número aproximado del ganado de esta especie pasa de 2,500 cabezas, el de lanar de 200,000 que dan de sí mas de 23,500 arrobas de lana. Este partido es uno de los mas atrasados en todo género de fabricas.

CINCO VILLAS, L. S. de Esp., prov. y obisp. de Segovia, partido del Fresno. Reg. P., 10 vec., 51 hab., 1 parr. 1 pósito. Sit. á orilla del rio Riaza, en terreno montuoso. Conf. con términos de Aldealazaro, Villacortas y Gomez-Naharro. Produce granos y buenos pastos para la cria de ganados. Dista 12 leguas de la cap. Contr. 534 rs. 14 mrs. Derec. enag. 63 rs. 32 mrs.

CINCO VILLAS, L. S. de Esp., prov. y partido de Guadalajara, tierra de Buy-

trago, arz. de Toledo. A. P., 25 vecinos, 60 hab., 1 parroquia. Su sit. y productos se hallarán en el art. Lozoyuéla. Confina con término de Manjiron, las Navas Clevedrón y Pinilla de Buytrago. Dista 9 leguas de la capital. Contr. 202 rs. 32 mrs.

CINCO VILLAS, L. R. de Esp., prov. de Guadalajara, part. y obisp. de Sigüenza, tierra de Atienza. A. P., 34 vec., 118 hab., 1 parroquia. Situada á orilla del rio de las Huervas. Confina con términos de Atienza, Madrigal é Imon. Produce granos, pastos, y ganado vacuno y lanar. Dista 3½ leguas de la cabeza de partido. Contribuye con los pueblos de Atienza (Véase).

CINCO VILLAS DE LA MONTAÑA (LAS), Partido de la merindad de Pamplona, de su sexto partido y diócesis, arciprestazgo de Bertizarama, provincia de Navarra. Estas son, Echalar, Lesaca, Vera, Yanci y Aranaz, cuyos vecindarios se veran en sus respectivos artículos. Conf. por O. con el valle de Basaburua menor, por S. con el de San Estevan de Lerin, por E. con lugar separado de Zugarramurdi, Urdax y valle de Bastan, y por N. con Francia y Guipúzcoa. Su mayor estension de N. á S. es de 6 leg., y de E. á O. 5½. Rodean este partido altísimas y quebradísimas sierras, que forman un angosto canal por donde corre el Bidasoa, que al paso recoge otras aguas que se despeñan de los montes. Los principales entre estos que estan á la banda del E. son: Mendaux, Gazteluneroiza, Illurdi, Soranoa, Abazaerriga, Ecaiza, Ibinza, Camiz, Oyargarata y Boteta. De sus aguas se forma el riachuelo que baña á Aranaz y Yanci, dejando aquella villa á la derecha y ésta á la izquierda hasta que entra en el Bidasoa, junto á la herrería y puente de Yanci. En la parte del N. tienen nombre los montes de Bagolleta, Gazarrieta, Achulegui y la Peña de San Anton, de donde se desprende el rio que pasa por Lesaca, y se une ½ leg. mas abajo con el Bidasoa, en la herrería y puente de Berriao. Los montes del lado de E. son: Ligorruga, Larzum, Palomeras de Vera y Lezunaga, de los cuales nace el rio que toca en Vera, y poco despues entra en el Bidasoa en el sitio llamado Espoz. De otros montes de la misma banda, llamados Pero, Palomeras de Echalar y Pena-platera, nace el rio que, corriendo por las inmediaciones de la villa de Echalar, á distancia de ½ legua,

aumenta el Bidason en la herrería de Echalar, y saliendo de su término muy caudaloso, y dejando á Viriatu y Andaya, pueblos de Francia, á la derecha, y a Irun y á Fuenterrabía de Guipúzcoa á la izq., entra en el Océano. Los montes de este part. abundan de minas de hierro y graudes bosques. Hay en él 8 herrerías en que se trabaja clavazon para los navíos y otros efectos. La cosecha de trigo es corta, abunda mas en maiz, sidra, lino, alubias y frutas que sazonan muy temprano.

CINCTORRES, V. R. de Esp., prov. de Valencia, partido de Morella, obispado de Tortosa. A. O., 400 vecinos, 1,300 habit., 1 parroquia. Sit. en terreno montañoso por la parte de O., N. y S., mas por el E. algo llano, cerca del rio Caldés. Produce de diezmo en trigo por un quinquenio 450 fanegas al año, y una corta porcion de lana, avena, vino y patatas. Ind. telares de fajas y tintorerías. (*V. el art. Forcall*). Dista 24 leguas de la capital y 3 de la cab. de part. Contr. 10,906 rs.

CINES (SAN NICOLAS DE), Aldea R. de Esp., en Galicia, provincia y jurisdiccion de Betanzos, arzob. de Santiago. J. O., 73 vecinos, 300 habitantes, 1 parr., 1 priorato de monges Benitos de San Martin de Santiago. Sit. á 1 legua S. de Betanzos, y conf. con las de Cós, Vivente, Cuiña, Cullergondo, Cutian y Presedo. Produce trigo, maiz y cebada, yerba y ganado vacuno. Contribuye 636 rs. 10 mrs., y por el priorato 30 rs.

CINQUETA, Rio de Esp., en Aragon. Nace en el valle de Jistau, de varios manantiales que estan junto al camino de las Maderas, entre el puerto de la Pez y el de la Claravida, los cuales se unen á 1 legua mas abajo, y siguen juntos otra $\frac{1}{2}$ legua mas, donde le entra por la izquierda el rio Viados que nace de dos fuentes, la una en el valle de Benasque, junto á la laguna Lliterola, y la otra al pie del dicho puerto de Claravida. Este riachuelo corre mas de una legua en direccion de E. á O., y unido al principal siguen la misma durante otras 2, hasta que cerca de la division de este valle con el de Bielsa, toma su corriente hacia el S., volviendo despues desde la villa del Plan á su primitiva marcha, hasta desaguar en el Cinca, en el lugar de Salinas, y estremo interior en el valle de Bielsa. Varios son los arroyos que desaguan y acrecientan las

aguas de este rio, pero el principal puede llamarse el barranco de Arbas, bien que de todos modos es poco caudaloso; el primer puente que tiene este rio viniendo de la frontera, y por el puerto de Aura de Plan, es en el punto llamado el Grado, en el principio de una garganta que forman dos montañas; otro puentecillo hay á la legua larga mas abajo, frente á la borda de Campellas; sigue dejando á su derecha los pueblos de San Juan Lintain, Plan, Selles y Sin, teniendo el 1.º, 3.º y 5.º puentes de comunicacion á la ribera izquierda. Este rio no es dificil de vadearse á donde las costas lo permiten.

CINSA, Ald. R., Ab. y S. de España, en Galicia, prov. y obisp. de Lugo, jurisd. de Brollon, y una de las que componen la parroquia de Bamorto (*Véase*).

CINSA, Rio de Esp., en Galicia, prov. de Lugo. Se forma de dos arroyos, uno que baja de la feligresia de Ousende por el lugar de Navillos y Carréira, desde donde hasta Cinsa forman los límites de la jurisd. por un corto trecho. El otro se llama de Labandeyra, que bajando de Marcje y Villamayor, atraviesa la felig. de Bamorto por entre los lugares de San Martiño y Pallares, y baja á incorporarse con el otro de Cinsa, desde donde con este nombre corre por los términos de Soane y Vide, tierra llana de la jurisdiccion de Monforte, á incorporarse con el Cave.

CINT, L. S. de Esp., prov. de Cataluña, subdelegacion de Berga, corregimiento de Cervera, obisp. de Solsona. A. O., 40 vec., 241 habitantes, 1 parroquia. Sit. en terreno llano, y la mayor parte de sus habitantes viven diseminados en sus casas de campo. Pasa por aqui la carretera que va de Berga á Cardona. (*V. Monclar de Berga*). Produce trigo y legumbres. Dista 96 horas de Barcelona y 3 de Berga. Contrib. 6,071 rs. 16 maravedises.

CINTIGOSA, Aldea S. de España, en Galicia, provincia de Lugo, jurisdiccion de Buron, encomienda de Puerto Marin, orden de San Juan. Es una de las que componen la parr. de Santa María de Piñeyra (*Véase*).

CINTRA. El nombre de esta villa es de origen arabigo. V. R. de Portugal, prov. de Estremadura, comarca de Alenguer; 4 parroquias, 881 fuegos, 3,741 hab., casa de misericordia, hospital y varias eim., J. de

fora, 3 veredores y varios dependientas del ayuntamiento. Está sit. 5 leg. O. N. O. de Lisboa, y al principio de la falda N. de la famosa sierra que la dió nombre, á la cab. de un delicioso valle que, regado por el pequeño rio de las Manzanas, corre por espacio de 2 leguas hasta perderse en el Océano, mas abajo de Colares, en la playa inmediata á la piedra llamada de Albidras, y no lejos del cabo de la Roca. Como Cintra se halla fundada á los dos tercios de la falda de la sierra de su nomb., su asiento es poco igual, y en la parte que disfruta de este beneficio hay un palacio con varias pinturas, fuentes, y un estenso vedado, con variedad de caza, que se dilata por la falda de la sierra, y está reservado para el uso de la corte. Por la parte inferior de esta falda sigue, por espacio de $1\frac{1}{2}$ legua, una ancha pero mal alineada calzada, que termina en la villa y delicioso valle de Colares, sobre la cual, por una y otra parte, se hallan las graciosas quintas que, regadas con abundantes fuentes, tanta celebridad han dado á Cintra, á donde por las temporadas de verano van las gentes de Lisboa á disfrutar la salubridad de sus aires. Contiguo al pueblo hay un convento, y en la parte oriental de dicha sierra, sobre un peñasco aislado, otro de Gerónimos. Una legua O. de este último, y hacia el medio de la sierra, se halla solo y separado de toda poblacion, otro convento de Alcantarinos, á cuyos pequeños edificios sirve de paredes y aun de techo un grupo de peñascos, entre los cuales hay varios jardinitos y plantíos. Otra legua mas adelante de este convento, en la parte mas occidental de la sierra, sobre el cabo de la Roca, se halla, en oposicion al convento de la Peña, el santuario de la Peniña, sobre un grupo de peñascos, con una muy buena iglesia y una quinta. Volviendo á Cintra desde este santuario, se hallan otras quintas, y entre ellas otro convento: Su término consta de 7 parroquias, y en ellas 2,140 fuegos; abunda en todo género de frutas, y particularmente en naranjas y limones. En una de las salas del palacio estan pintados los escudos de armas de todas las familias nobles de Portugal, despues del reglamento del rey don Manuel. El rey don Alfonso IV fue preso y residió muchos años en dicho palacio en esta calidad.

CINTRA, Sierra de Portugal. (Véase el artículo Sierras).

Tomo III.

CINTRUENIGO (CENTRONZCO), V. de España, en Navarra, obisp. de Tarazona, merindad de Tudela. Un alcalde y 4 reg., 500 vecinos, 2,366 habitantes, 1 parroquia, 1 convento de capuchinos que es casa de noviciado, 4 ermitas, una casa palacio. Sit. á la márgen derecha del rio Alhama que la baña por O.; por la misma parte confina con Fitero, y por N. con Corella. Su territorio es muy feraz, y el dicho rio Alhama riega 9,139 robadas de tierra que producen todo género de frutas, y especialmente aceite, pues tiene 6,210 robadas de tierra plantadas de olivos. Se extienden sus montes mas de 3 leguas en cuadro, y en ellos hay pastos para ganados y tierras de cultivo. En un declive del espesado rio hay un molino harinero y otro de aceite. Está villa es uno de los pueblos de que como recientemente conquistada de los moros, se hace memoria en la diputada escritura de los votos de San Millán, otorgada por el conde Fernan Gonzalez, año de 934. Si esto fue así, volvió á poder de los moros hasta que fue conquistada, juntamente con Tudela, por el rey don Alonso el Batallador, que le dió el mismo fuero que á esta ciudad en el año de 1177. En 1157 era su señor un caballero llamado don Pedro, cuyo derecho recayó en don Rodrigo de Argaiz, que en el año de 1219 la vendió con su castillo al rey don Sancho el Fuerte de Navarra por 7,000 maravedises de oro. Tiene voto en cortes, y en su archivo varios privilegios que acreditan sus particulares méritos, y entre otros uno de la reina doña Juana de Navarra, por el cual concede á sus vecinos los honores de que gozan los Infanzones. Todavía permanecen algunos vestigios de los muros y una torre de gusto romano. Los edificios de esta villa son herármicos, y tiene por armas, en campo de gules, una encima verde, sobre ella una cruz de gules, al pie un león rampante y un cinto que atraviesa el tronco. La iglesia parroquial está dedicada á San Juan Bautista, y es toda de piedra, de que hay mucha abundancia en los términos de la villa. Dista 7 $\frac{1}{2}$ horas de camino militar de Caparroso, y en su intermedio solo se encuentra una casa al otro lado del Ebro, á legua y $\frac{1}{2}$ de su orilla izquierda, y la venta de Castejon en la márgen opuesta é inmediata á él. La raya de Castilla está á 2 $\frac{1}{2}$ horas sin que se encuentre poblacion alguna en el

intermedio, término de Navarra, pues la venta del Portillo está ya en el de Castilla.

CINERA, L. Ecl. de España, provincia y partido de Leon, concejo de Vega Cervera (*V. el artículo Vid la*).

CIO, L. de España, prov. de Asturias, concejo de Nava, obisp. de Oviedo; 90 vec., 411 habitantes (*V. el conc.*). Contr. 800 rs.

CIONAL, Ald. S. de España, provincia de Valladolid, part. de Benavente. A. P., 66 vec., 202 hab., 1 parroquia. Situada en una pequeña loma, cuyas faldas se extienden sobre un riachuelo de corta consideración llamado Ciervas, que corre á unirse al Tera. Hay sobre dicho riachuelo un puente de madera en mal estado, que da paso al camino que viene de Villar de Ciervos. A $\frac{1}{2}$ de legua atraviesa un bosque fragoso muy poblado de maleza, que sigue hasta las proximidades de la villa, y por la derecha se eleva una altura que forma una montaña aislada, cuya parte superior corresponde al frente del pueblo. Dista 6 $\frac{1}{2}$ horas de marcha militar de la Puebla de Sanabria, y $\frac{3}{4}$ de Villar de Ciervos. Contrib. 1,524 rs. 33 mrs.

CIOÑA, Ald. S. de España, en Galicia, provincia de Santiago. J. O., 13 vecinos, 57 habitantes, 1 parroquia. Sit. á la salida de esta ciudad para la Coruña, sobre el mismo camino cerca del rio Tambre que atraviesa el inmediato pueblo de Sigueiro.

CIORDIA, L. de España, provincia de Navarra, valle de Burunda, tercer partido de la merindad y obispado de Pamplona, arciprestazgo de Araquil; 106 casas, 75 vecinos, 388 habitantes, 1 parroquia, una aduana y administración de tabacos. Sit. al O. de Alsasua, sobre la margen izquierda del rio Burunda; confina con Olazagutia, Alsasua, monte Aralar y provincia de Alava. Dista 9 leguas N. O. de Pamplona.

CIPEREZ, L. S. de Esp., prov., obisp. y partido de Salamanca, Roda de su nombre. A. P., 85 vecinos, 339 habitantes, una parroquia, 1 ermita. Pertenece al condado de Ledesma (*V. case*). Está situado á 10 leg. de la capital, en una ladera rodeada de peñas y monte, á 5 leguas S. S. O. de Ledesma, al N. O. de Moralita, al N. E. de Moronta y S. O. de Iruelo del Camino. Da su nombre á la Roda de quien es capital, y á la rivera que riega su término. Produce centeno, pastos y bellota. Indust. 6 molinos en su rivera. Contrib. 1,319 rs.

17 mrs. Derechos enag. 303 rs. 34 mrs.

CIQUIRIL (SANTA MARÍA DE), Feligr. Ecl. de España, en Galicia, provincia y arzobispado de Santiago, jurisdicción de Baños. J. O., 126 vecinos, 530 habitantes, 1 parroquia. Sit. entre dos riachuelos, que reunidos algo mas abajo del pueblo, desaguan en el rio Ullia, junto al puente de Taboada, enfrente de la parroquia de Baños; confina por N. con Laje, por E. con Couso, por S. con Santa Justa de Moraña, y por O. con término de Arcos. Produce granos, legumbres, hortaliza, pastos y gan. Dista 6 leg. de Santiago. Contr. 1,400 rs.

CIRA (SANTA EULALIA DE), Feligrésia S. de Esp., en Galicia, provincia y arzob. de Santiago, jurisdicción de su nombre. J. O., 94 vecinos, 424 habit., 1 parroquia. Sit. á la margen izquierda del rio Ulla que baña sus términos de N. á S., y cerca tambien del rio Deza que corre de E. á O., los cuales confluyen á distancia de $\frac{1}{2}$ de legua de este pueb., y sobre el segundo un puente que se llama tambien de Cira; confina por esta parte con Gres, por O. con Donas, por S. con Castro, y por S. E. con Dornelas. Produce maiz, patatas, pastos y ganados. Dista 3 $\frac{1}{2}$ leguas de la capital. Contribuye 1,900 rs. Derechos enag. 625 rs.

CIRAJAS, Despoblado S. de España, provincia de Valladolid, partido de Torrelabaton. A. O.

CIRAUQUI, V. S. de Esp., en Navarra, del condado de Lerin, en el valle de Mañeru, merindad de Estella, obispado de Pamplona, arciprestazgo de Yeiri. A. M. y ordinario, 250 vecinos, 1,637 habitantes, 1 parroquia. Sit. casi á igual distancia de Irurre y Mañeru al N. O., y al S. E. sobre la ribera izquierda del rio Salado.

CIRCES (SANTA MARINA DE), Feligrésia Ecl. de España, en Galicia, provincia de Santiago, jurisdicción de Giro de la Rocha. J. O., 25 vecinos, 110 habitantes, 1 parroquia. Contr. 520 rs. 4 mrs.

CIRERA, L. S. de España, provincia de Cataluña, subdelegación de Montblanch, obispado de Vich. A. O., 12 vec., 51 habit., 1 parroquia. Produce trigo y legumbres. Dista 20 horas de Barcelona y 5 $\frac{1}{2}$ de Montblanch. Contr. 1,146 rs. 24 mrs.

CIRES, L. R. de España, provincia de Aragon, partido de Benavarre, obispado de Lérida. A. P., 36 vecinos, 109 habitantes, 1 parroquia. Dista 8 leguas de Barbastro.

Contribuye 2,461 reales 2 m̄avedises.

CIRES, L. R. de España, prov., obispado y partido de Santander, valle de Lámason. Reg. P., 18 vecinos, 75 habitantes, 1 parr. aneja de la Fuente. Dista 28 leguas de Burgos. Contribuye con el valle.

CIRIA, V. S. de Esp., provincia de Soria. Exenta. Obispado de Oama. A. O., 162 vec., 516 hab., 1 parroquia, 1 pósito. Sit. en los confines de esta provincia con la de Aragón, cercado por N. y S. del río Manubles, que nace en las montañas de Tablado, término de la villa de Borovia, distante una legua. Tiene alrededor cerros muy escarpados, entre los cuales hay algunas cañadas, y al pie de uno de ellos está el pueblo con esposicion al S. Produce gan. lanar churro, granos, pocas legumbres, montes de carasca y roble. Indust. arriería para Bilbao, Santander y San Sebastian, á donde llevan aceite, jabon, cáñamo y vino, y de donde traen pescados frescos y salados, y algun cacao y azucar. Dista 7 leguas de la capital. Contr. 3,635 rs. 28 mrs.

CIRIANO, L. S. de España, provincia de Alava, hermandad de Ubarrundia, arciprestazgo de Cigotia, diócesis de Calahorra; 17 vecinos, 90 habitantes, 1 parr., y en sus términos 2 ermitas. Situada al N. y $\frac{1}{4}$ de legua de Vitoria, en una pequeña elevacion despejada por todos lados; confina por N. con Betolaza, por S. con Miñano menor, distantes ambos $\frac{1}{4}$ de legua, por E. con alguna inclinacion al N. con Luco, por S. O. y á $\frac{1}{2}$ legua con Mendarozqueta, y por N. O. con Buruaga, del cual dista $\frac{3}{4}$ de legua. Baña sus términos por N. un riachuelo que corre desde aqui á desaguar en el de Luco. Hay una dehesa contigua al pueblo, y á corta distancia un monte en que se crian rebles tocornos, que solo sirven para fogueras. Produce de todo grano.

CIRRELUÉLOS, Granj. Ecl. de España, provincia de Aragón, partido de Teruel; 1 vecino, 7 habitantes.

CIRIÑUELA, V. de España, provincia de Burgos, partido de Santo Domingo de la Calzada, obispado de Calahorra. A. M. y O., 19 vecinos, 127 habitantes, 1 parroquia. Sit. á 1 legua E. de Santo Domingo. Conf. con términos de Azofra, Hervias y Cirueña. Prod. granos, legumbres, hortaliza, pastos y ganados. Dista 13 leguas de la capital. Contribuye 478 rs. 22 mrs.

CIRIO (SANTA MARIA DE), Feligr. S. de España, en Galicia, provincia y obispado de Lugo, jurisdiccion de Lea. J. O., 40 vec., 354 habitantes, 1 parroquia que se compone de las aldeas Liñares, Rois y Terboles. Contribuye 1,180 rs. 7 mrs.

CIRION Ó DABALA, L. R. de Esp., provincia y obispado de Santander, partido de Laredo, valle de Mena. Reg. P., 15 vec., 49 habitantes, 1 parroquia. Sit. en el extremo S. de dicho valle, del cual es el último pueblo en sus confines con la tierra de Ayala (V. Mena, valle). Dist. 22 $\frac{1}{2}$ leguas de Burgos. Contr. con el valle.

CIRIZA, L. de España, provincia de Navarra, valle de Echauri, segundo parte de la merindad, arcipr. y obispado de Pamplona; 35 casas, 30 vecinos, 169 hab., 1 parroquia. Sit. en un recuesto del peñon llamado Roca, con esposicion al S. Dist. $\frac{1}{2}$ de legua de Elio y $\frac{1}{2}$ del Arga, en cuya ribera derecha se halla y tiene por aledaños á Echarri, Elio y montes del valle de Goñi, á 2 $\frac{1}{2}$ leguas por O. de Pamplona, hay en su término muchas fuentes. Los vecinos tienen derecho á 3 capellanías de las monjas recoletas de Pamplona, por disposicion de don Juan de Ciriza su fundador. Este caballero logró del Rey don Felipe IV la forma de gobierno que tiene Zurita, y es la misma que se dijo hablando de Echarri.

CIROLLLOS, L. R. de España, prov. de Toledo, part. de Ocaña. A. P., 97 vec., 423 habitantes, 1 parroquia donde estuvo enterrado San Raymundo, Abad de Fitero, y fundador de la Orden de Calatrava, que fue trasladado al monasterio de Bernardos que está extramuros de la ciudad de Toledo. Produce trigo, cebada, vino y aceite. Dist. 2 leguas O. de Ocaña, y 1 S. de Aranjuez.

CIRUECHES, V. E. de España, prov. de Guadalajara, partido y obispado de Sigüenza. A. O., 20 vecinos, 48 habitantes, 1 parroquia aneja de Carabias. Es término cerrado del ilustrísimo señor Dean y Cabildo de esta ciudad. Sit. en una hermosa vega al O. de Palazuelos. Produce trigo, cebada, avena, garbanos, ganado lanar y algunas yeguas y burras. Dist. 2 leguas de la cabeza de partido. Contrib. 432 rs. 6 mrs.

CIRUELA, L. S. de España, provincia de Soria, obispado de Sigüenza, partido de Berlanga. A. O., 20 vecinos, 90 habit.,

parroquia que tiene por aneja la de Casillas, 1 ermita, 1 hospital. Sit. en terreno llano, á orilla del rio Escalote y cerca del Berlanga, y desde él se ve el convento de este último pueblo. Produce corta cosecha de granos y algun ganado lanar y vacuno. Dist. 9 leguas de la capital. Contr. 555 rs. 32 mrs. Derec. enag. 45 rs. 3 mrs.

CIRUELAS, V. S. de España, arz. de Toledo, provincia y partido de Guadalajara, tierra de Ita. A. O., 136 vecinos, 500 habitantes, 1 parroquia de quien es aneja la de Heras de Yuso, 1 pósito. Sit. en un barranco que desciende de las alturas de la Alcarria, entre el rio Henares y la carretera que va á Aragon. Su término se extiende mas de 1 legua de largo, desde los altos de Torija, hasta el otro lado del rio ó cerca de Yunquera. No hay en todo él, un palmo de tierra estéril, mas antes todo es susceptible de llevar vino, aceite y trigo: eria mucho ganado vacuno, lanar y mular. Produce mucho esparto que elaborado deja mucha utilidad á los vecinos. Hay grandes alamedas, muchos pastos, y cuenta 6,000 fanegas de soto, propio de la villa. El aceite es de muy buen gusto, y el trigo el mejor de Castilla, como que se suele pagar 10 reales mas caro en fanega que los demas para hacer vizcochos. Pero el vino es la cosecha dominante y el mejor de la provincia, y se guarda 4 y mas años sin torcerse, y su cosecha puede regularse en 30,000 arrobas. Se cogen tambien muchas legumbres y patatas, y las aguas son excelentes. En sus términos abunda la pizarra arcillosa. Dist. 4 leguas de la capital y 1 de Ita. Contribuye 3,623 rs. 26 mrs.

CIRUELOS, V. S. de España, provincia de Guadalajara, partido y obispado de Sigüenza. A. O., 36 vecinos, 83 habitantes, 1 parroquia. Sit. á 8 leguas de la cabeza de partido, cerca del nacimiento del rio Ablanquejo; confina con términos de Hortezenola, Tobillos, Mazarete y Maranchon. Produce granos, legumbres, pastos y ganados. Contribuye 849 rs. 12 mrs.

CIRUELOS, V. S. de España, prov. y arzobispado de Toledo, partido de Ocaña (*V. Villarreal*).

CIRUELOS DE CERBERA, V. S. de España, provincia y arzobispado de Burgos, partido de Aranda de Duero. A. O. 71 vec., 263 habitantes, 1 parroquia, 1 pósito. Sit. á 9 leguas de Burgos, cerca del nacimiento

del rio Esguerva. Confina con términos de Briongos, Santa Maria del Mercadillo y Torduelos. Produce granos, legumbres, pastos y ganados. Contr. 3,058 rs. 2 mrs. Derechos enagenados 855 rs. 30 mrs.

CIRUELOS DE COCA, L. S. de Esp., provincia y obispado de Segovia, partido de Coca. A. P., 40 vecinos, 140 habitantes, 1 parroquia. Sit. en terreno árido; pero sus habitantes se dedican con esmero á la agricultura y á la cria de ganado lanar; y de los muchos pinares que tienen recogen pez, resina, aguaras y piñones. Dist. 8 $\frac{1}{2}$ leg. de la capital. Contr. 1,079 rs. 7 mrs. Derec. enag. 363 rs. 26 mrs.

CIRUELOS DE SEPULVEDA, L. R. de España, provincia y obisp. de Sogovia, partido de Sepúlveda. A. P., 24 vecinos, 81 habitantes, 1 parroquia. Su situacion y productos se hallarán en el artículo Navarres de Enmedio. Nace en su inmediacion el arroyo Carabias, y confina con el pueblo de este nombre, y con los de Pradales y la Peña del Cueno. Dist. 10 leguas de la capital. Contribuye 372 rs. 33 mrs.

CIRUEÑA, V. R. de España, provincia de Burgos, partido de Santo Domingo de la Calzada. A. O. 25 vecinos, 227 habitantes, 1 parroquia, 1 pósito. Sit. á 1 leg. E. de Santo Domingo, en el valle de Cañas; confina con término de Ciriñuela, Alencano y Canillas. Produce grauos, legumbres, hortaliza, pastos y ganados. Dist. 13 leg. de la capital. Contr. 1,010 rs. 12 mrs.

CIRUGEDA, L. R. de España, prov. de Aragon, partido y obisp. de Teruel. A. P., 58 vecinos, 233 habitantes, 1 parr., 1 pósito. Sit. en terreno elevado y desigual. Produce 3,500 fanegas de trigo, 400 de cebada y avena, 2,000 cabezas de ganado lanar, 500 corderos y 260 arrobas de lana. Dist. 11 leg. de Teruel. Contribuye 4,027 rs. 8 mrs.

CIRUJALES, L. R. de Esp., prov. y part. de Soria, Sexmo de S. Juan, obisp. de Osma. A. P., 54 vecinos, 249 hab., 1 parr., 1 pósito. Sit. entre dos riachuelos que bajan de la sierra de Magaña; confina por N. con Aldea el Señor, por E. con la Lonsilla, por S. con Almajano, y por O. con Buitrago y Ventosilla (*V. Osma, obisp.*). Dist. 3 leg. de la capital. Contribuye 794 rs. 21 maravedises.

CIRUJALES, L. S. de España, prov. y partido de Leon, conc. de Omaña. A. O.,

26 vecinos, 117 habitantes, 1 parroquia. Sit. á la margen derecha del rio Orbigo, en terreno llano, pero con bastantes cuevas hacia el N. y S. E.; confina con término de Marzan, Santibañez y Vega de Ariza. Produce granos, lino, cáñamo, pastos y ganados. Dista 10 leg. de la cap. Contribuye con el concejo.

CIRUJAS, Ald. R. de España, en Galicia, provincia y obisp. de Lugo, jurisd. de Ulloa. Es una de las que componen la parroquia de Palas de Rey (*Véase*).

CIRRO, Ald. de España, en Galicia, provincia y obispado de Orense, jurisd. de Santa Cruz de Arrabaldo. Es una de las que componen la parroquia de Arrabaldo (*Véase*).

CISA (LA), L. Ecl. de España, prov. y part. de Leon, concejo de las Arrimadas. A. O.; 9 vecinos, 38 habitantes, 1 parr. Sit. en terreno llano, dominado por varias colinas que hay hácia el N. y S.; confina con término de la Devesa de Boñar, la Erquina, la Serna y Barrillos. Produce granos, legumbres, lino, pastos y ganados. Dista 7 leg. de la cap. Contr. con el concejo.

CISCLARENY, L. S. de España, prov. de Cataluña, subdelegacion de Berga, corregimiento de Mauresa, obisp. de Solsona. A. O., 32 vecinos, 145 hab., 1 parr. Produce trigo y legumbres. Dista 31 horas de Barcelona y 6 de Berga. Contr. 3,180 rs. 27 mrs.

CISLA, V. S. de España, provincia, obispado y partido de Avila, Sexmo de San Juan. A. O., 54 vecinos, 172 habitantes, 1 parroquia. Sit. en la ribera derecha del rio Zapardiel, que le baña por el S.; confina con término de Pitóes, Bernuy, San Juan de la Torre y Villamor. La estension de su término es de 4,000 fanegas; 2,500 de tierras cultivadas y 1,500 de incultas; de las cultivadas 100 de primera suerte destinadas a cebada; 1,000 de segunda a trigo; 1,400 de tercera a centeno y garrobas; fertilidad general, 4 por 1; tierras incultivables 800; que se siembran cada año 1,250; que descansan un año 1,250; empleadas en granos 2,500; en legumbres 30; en pastos naturales 350; en monte alto 350; en baldios 800; tierras cultivadas por arrendadores 2,500; de mayorazgos cultivadas 2,500; incultas 1,500. Es pueblo escaso de agua. Dista 8 leg. de la capital. Contribuye 3,275 rs. 7 mrs.

CISNEROS y DESPOBLADO DE ARRILLAS y VILLAFILAR, V. R. de España, provincia de Palencia, partido de Carrion, obispado de Leon. A. O., 662 vecinos, 2876 habitantes, 3 parroquias, 1 pósito, 1 convento de PP. Dominicos, que hoy no tiene religioso ninguno, y cuando mas ha tenido un prior, un fraile de misa y otro lego. En esta villa reside el arcipreste de todos estos pueblos de Campos, que pertenecen á la diócesis de Leon, y comprende 17 pilas. Es abundante de trigo, cebada y vino cuando no hiela. Hay fabr. de hilados de lana con tornos, en que se ocupan las mugeres, y la llevan á vender á Palencia para las mantas y cobertores que allí se fabrican. Dista 5 leg. de la cabeza de partido, Contribuye 27,400 rs. 2 mrs.

CISQUELLA, L. Ab. de España, prov. de Cataluña, corregimiento y obispado de Lérida. A. O., 10 vecinos, 47 habitantes, 1 parroquia aneja de San Pere des Arguells (*Véase*). Sit. á 1 legua escasa de Cervera, por la parte del S.; término llano, aunque corto y bastante productivo cuando abundan las lluvias. Produce trigo, vino, aceite y ganado lanar. Dista 33 horas de Barcelona y 8 de Lérida. Contribuye 291 rs. 6 mavedises.

CISQUELLA, L. S. de España, prov. de Cataluña, corregimiento de Cervera, obispado de Vich. A. O. 5 vecinos, 21 hab., 1 parroquia. Produce trigo y legumbres. Dista 21 horas de Barcelona y 2 de Cervera, Contribuye 1,408 rs. 2 mrs.

CISQUER Y MONCALP, L. S. de Esp., provincia de Cataluña, subdelegacion de Berga, corregimiento de Cervera, obispado de Solsona. A. O., 22 vecinos, 104 hab., 1 parroquia. Sit. en la montaña y junto á la casa de la rectoria, en lo alto de un penasco habia una atalaya para su defensa, la cual esta ya arruinada. Pasa á su inmediacion el rio Aiguadora, cuyas aguas van á parar al rio Cardenet. Produce trigo y legumbres. Dist. 29 horas de Barcelona y 4 de Berga. Contr. 3,750 rs. 12 mrs.

CISTERNA, L. R. de España, prov. y partido de Leon, concejo de Modino, obispado de Leon. A. O., 38 vec., 160 hab., 1 parroquia. Sit. en la falda de Peñacorada, rivera de Gradefes y orilla izquierda del rio Bela, sobre el cual hay un puente de madera. Produce trigo, centeno, cebada, garb. esquisitos, lino, yerbas y montes. Ind. tela-

res de lino y lana, 1 molino de aceite y 1 batan para estameñas, molino harin. Dist. 9 leguas de la capital, y $\frac{1}{2}$ de legua N. de Sorriba. Contr. con el concejo.

CITATO, Ald. Ab. y S. de España, en Galicia, prov. de Lugo, jurisdicción de Deza, una de las que componen la parroquia de Santiago de Meijome (*Véase*).

CITORES DEL PARAMO, L. R. de Esp., provincia y arzobispado de Burgos, partido de Castrojeriz. A. P., 36 vecinos, 162 habitantes, 1 parroquia. Sit. á $\frac{1}{2}$ legua de Camizar de los Ajos, en páramo alto y pedregoso, rodeado de cuatro vallecitos, cuyo terreno fértil produce granos y algo de lino y ganado lanar. Dista $4\frac{1}{2}$ leguas de la capital. Contr. 755 rs. 7 mrs.

CIUDAD, Ald. S. de Esp., en Galicia, provincia y obispado de Lugo, jurisdicción de Savinao. Es una de las que componen la parr. de Santiago de Jubencos (*Véase*).

CIUDAD, Ald. S. de Esp., en Galicia, provincia y obispado de Lugo, jurisdicción de Moreda, y una de las que componen la parroquia de San Salvador de Moreda (*Véase*).

CIUDAD (DE LA) (SANTA MARINA), Felig. S. de España, en Galicia, provincia y obispado de Orense, jurisdicción de Orceillon. J. O., 77 vecinos, 308 habitantes, 1 parr. Produce centeno, maiz y castañas. Contr. 1,108 rs.

CIUDADELA, Término de España, en la Isla de Menorca y de su obispado. Es el extremo occidental de la Isla, y no tiene mas límites en lo interior que el de Ferrerías por el E. y el mar: su estension es de 10 millas sobre 5 á 8 de ancho, que habitan 7,000 personas en todo su distrito, que contiene 131 posesiones principales y la capital.

CIUDADELA (JAMBA), C. R. de Esp., en la Isla de Menorca y de su obisp., cap. del término de su nombre. Hay gobernador y A. O., 1,688 vec., 7,394 habitantes, 1 convento de Agustinos, otro de Franciscos, otro de monjas de Sta. Clara, y fuera de la ciudad, á un tiro de fusil, hay otro de canónigos regulares de San Antonio, vulgarmente llamado de Viana. Fué cap. de toda Menorca desde la conquista de los meros hasta la entrada de los ingleses, por ser la tierra mas inmediata á Mallorca, de donde dependia; ciudad brillante, bien edificada y bastante poblada, su puerto

muy cómodo para abrigar los barcos que trafican en el continente y Marsella. Al contrario de hoy, abastecía á Mahon de todas las producciones extranjeras, lo que ha hecho disminuir sensiblemente el comercio, riqueza y poblacion. Es puerto habilitado para la importacion y exportacion al extranjero, y cabotage. Sus muros son aun el asilo de la mayor parte de la nobleza del pais, y contiene cerca de 600 casas pobladas. Está murada; la parte que mira al barranco es obra de moros; lo restante es mas moderno, y se reduce á una muralla y número de bastiones de sillera; el terraplen inmediato á las cortinas es muy estrecho, pero los bastiones, cuyos parapetos son de piedra picada, son espaciosos. Hay principiado un foso, y lo que está hecho abierto en la peña, y es de una grande profundidad; al frente se ve el parapeto del camino cubierto; pero sus obras estan abandonadas. La iglesia principal está en el centro de la ciudad; es grande, bella, de construccion gótica, y adornada de una torre cuadrada y de una aguja octángula de piedra picada, que realza mucho la hermosura de la perspectiva de la ciudad. Hay una administracion y aduana particular dependiente de la general, y dista de Mahon 21 $\frac{1}{2}$ millas N. O.

CIUDADELA (SANTA MARIA DE), Feligresia E. de España, en Galicia, prov. y arzobispado de Santiago, jurisdicción de Mesia. J. O., 41 vecinos, 166 habitantes, 1 parroquia. Situada en la carretera que conduce desde Betanzos á Mellid. Confina con las feligresías de Curtis, Fojados, Grijalba Cumbras y Fisteos. Produce maiz, legumbres, lino, pastos y ganados. Dista $6\frac{1}{2}$ leguas de Santiago. Contr. 500 rs.

CIUDA-REAL, Part. de Esp., prov. de la Mancha. Su descripcion se hallará en el artículo Mancha. Contr. 1,096,562 rs. 23 mrs. Decrec. enag. 104,668 rs. 26 mrs.

CIUDA-REAL, C. R. de España, cap. de la provincia de la Mancha, arzobispado de Toledo. Comandante general militar, corregidor letrado de tercera clase, intendente de provincia, vicaria foránea, administracion principal de lot., 2,190 vec., 9,680 habitantes, 3 parroquias y otras dos iglesias, siendo admirable la de la Virgen del Prado, patrona de la ciudad, 5 cov. de frailes, 3 de monjas, 7 ermitas, 3 hospitales, 1 cuartel que antes fue casa de

caridad, y hospicio fundado por el Eminentísimo Señor Cardenal de Lorenzana, Arzobispo de Toledo, en el cual expendió 1,200,000 reales, estudios de gramática, 1 pósto, 987 casas de morada, entre ellas muchas de gran capacidad y buenas proporciones, caja de correos, 3 cárceles, una de ellas la de la hermandad, 6 puertas, plaza mayor, 10 plazuelas. Situada á los 39° de latitud y 14 ½ longitud, en una llanura de los antiguos campos Oretanos, á 1 ½ legua del Guadiana, y tiene una colina al S. O. hácia el camino de Miguelturra. Fue edificada despues de la expulsion de los moros de la Mancha, sirviendo de plaza fuerte contra los que se habian refugiado á Sierra Morena y Sevilla. En el día se conservan grandes lienzos de muralla con sus torreones, teniendo algunos de aquellos de 4 á 5 varas. Sus calles son largas y rectas pero algo estrechas. Sus aguas son de pozo, gruesas y desahbridas, pero las que se traen de corta distancia son bastante regulares. Produce granos, patatas, aceite, vinos, zumaque y toda clase de ganado. Industria. fábrica de curtidos y de tejidos de lana é hilo en el magnífico edificio del hospicio. Celebra feria el día 15 de agosto que dura 8 días, y un mercado todos los sábados. Esta ciudad fue fundada por el rey don Alonso el Sabio, con el nombre de villa, hasta que el rey don Juan el II la dió el título de ciudad por los años de 1420, en remuneracion de los muchos y buenos servicios que le hicieron cuando se hallaba sitiado en el castillo de Montalvan. La real chancilleria de Granada estuvo primero establecida en esta ciudad desde 1494 hasta que se trasladó al sitio á donde ahora está, con notable perjuicio de los intereses de la provincia de la Mancha que probablemente no tardará en remediar la sabiduría del gobierno de S. M. por medio de una arreglada division judicial del territorio español. Lo cierto es que esta ciudad ha perdido mucho de su antiguo esplendor, porque en otro tiempo fue memorable por sus ricas manufacturas, cuya decadencia ha contribuido á una disminucion notable en su poblacion. Es célebre esta ciudad por la Santa Hermandad, fundacion que trae su orig' desde el Santo Rey don Fernando III por los años de 1249, siendo su instituto la persecucion de salteadores y malhechores, á quienes en un principio asectaban en el

nombrado sitio de Peralvillo, á 1 ½ legua de la ciudad en la ribera izquierda del Guadiana. En el espresado Alarcos se conserva una milagrosa imagen de Nuestra Señora, sostenida por la piedad de los fieles, á la cual sirve de capilla un ruinoso torreón de su muralla. Es patria del P. Juan Estrada de la Magdalena, religioso Dominicó, cuya version castellana de la escalera de S. Juan Climaco, fue el primer libro que se imprimió en el Nuevo Mundo, en la ciudad de Méjico. Tiene por armas un escudo orlado de 12 torres, y dentro su fundador sentado sobre su trono, vestido de todas armas, con una espada en la mano derecha y en la izquierda un mundo. Dista 28 leguas S. de Madrid, 3 de Almagro, 1 O. de la arruinada ciudad de Alarcos, 6 S. O. del primitivo castillo de Calatrava, y 3 ½ horas de camino militar de Torralva, en cuyo intermedio se pasa por puente el arroyo Pellejero, y se encuentra la villa de Carrion. Desde el corral de Caracul hay 5 horas de la misma marcha, en cuyo intermedio se halla la quinta de Torrecilla y el Pobleto. Contribuye 107,114 rs. 19 mrs., y por aguardiente 3,811 rs. 32 mrs.

CIUDAD-RODRIGO, Partido de Esp., provincia de Salamanca, subdividido en 5 campos que son: el de Yeltes y el de Camaces al N., con la jurisdiccion de San Felices de los Gallegos, encerrada en el ángulo que forman los rios Yeltes, Duero, Agueda; el de Agadones al E. y S. E. comprendido entre la parte de este último rio hácia Villarejo, Martiago, Herguijuela y el Sahugo, y los picos mas elevados de la sierra de Francia, desde la Alberca y las Batuecas, hasta el santuario de Nuestra Señora de la Peña de Francia, con la prolongacion de la misma sierra que le separa de Estremadura por el S. E., y el Campo de Yeltes al N.; el de Robledo, que es su parte meridional, atravesado de S. á N. por varias de las corrientes que forman el rio Agueda; el de Argañan, que cae al O., formando la frontera de Portugal, y últimamente la llamada Socampaña de Ciudad Rodrigo, al rededor de esta ciudad y en el centro del partido. Conf. con Estremadura por el S. y el S. E., por el E. con el cuarto de Baños y la montaña de Nuestra Señora de la Peña de Francia, por el N. con el partido de Ledesma, del que le separan los rios Huebra y Yeltes, y por el O. con

Portugal por medio de los rios Duero, Agueda y Turones, que alternativamente sirven de frontera. El terreno en general es arenisco, mezclado con greda, y en las inmediaciones de las montañas bastante compacto. Aqui produce grandes encinas y robles de extraordinaria magnitud, particularmente en el bosque por donde pasa el cam. de Ciudad-Rodrigo á San Martin de Trebejo, que es uno de los puertos de comunicacion entre esta provincia y la de Estremadura; pero en los campos de la tierra baja se da en abundancia centeno, algun trigo y demas semillas. Tambien se coge vino, aceite, frutas, legumbres y bellota con que se cria bastante ganado de cerda. Hay abundancia de buenas yerbas en las muchas dehesas que se encuentran en todo aquel pais, en las cuales se mantienen considerables vacadas y toradas, y numerosas parras de ganado lanar. Los habitantes se dedican tambien á la cria de abejas en los sitios abrigados de los vientos nortes, que reinan alli una gran parte del año. Segun es la esposicion de cada canton, asi varia la calidad del clima, frio y seco en invierno y primavera, y aun en parte del otoño, y ardiente y poco saludable en verano. En esto y tambien en la fertilidad de las tierras lleva mucha ventaja el pais que corresponde á la jurisdiccion de San Felices de los Gallegos á todos los demas de que se compone el partido de que hablamos. La agricultura y la cria de ganados son la ocupacion de casi todos los habitantes, aunque algunos se dedican á la arriería y á la venta de ganados, frutas y aceite; y no pocos han cedido á la tentacion del contrabando, á vista de la impunidad con que le ejercen los que viven mas inmediatos á la frontera; sobre lo cual y otros varios particulares puede verse en el art. *Leon, comarca*, la parte correspondiente á la frontera con Portugal. El Agueda es el principal rio de esta parte de la provincia, y los otros menores que son: el Turones, uno de sus afluentes, el riachuelo Gavilanes y el Morasverdes que se pierden en el Yeltes, lo mismo que este rio y el Huebra que se reunen cerca del puente de Yecla, siguen en lo general de su curso la misma direccion que aquel. Además de las montañas que sirven de lindero á este partido por la parte del S. y del S. E., le atraviesan en varias direcciones algunos de sus

ramales en sus últimas descendencias, siendo notable entre ellos el cerró llamado Sierro, que va á rematar hácia Bermellar en la confluencia del Yeltes con el arroyo Camaces. La contribucion de este partido asciende á 355,105 rs. 22 mrs. Derec. enag. 7,583 rs. 23 mrs. Su cabeza es Ciudad-Rodrigo, situado sobre el Agueda con puente hácia la parte del Portugal; uno de los puntos mas interesantes de la Península, considerado militarmente, por las razones que se indican en el art. Castilla la Vieja (*Véase*). Además de lo que alli se dice, contribuye mucho para la importancia de dicho punto el tener á su izquierda las elevadas montañas de que hemos hablado, que comunican con la sierra de la Estrella por Pena Macor, Alfayates y Sabugal, y á la derecha las escarpadissimas orillas del Agueda, desde Martillan y Villar de la Yegua, que son una continuacion de las del Duero, segun puede verse en la descripción de este rio.

CIUDAD-RODRIGO (RODRICUM), C. R. de España, provincia de Salamanca, cabeza de partido y obispado de su nombre. Plaza de armas, Gobernador militar y político, A. M. de segunda clase, Intendente de policia, 1,230 vecinos, 4,300 habitantes, catedral gótica, 6 parroquias, 7 conventos, seminario conciliar, cuarteles para toda clase de tropas, 1 hospital, caja de correos, sociedad económica, administracion y contaduría subalterna de rentas y otra administracion subalterna de loterías. Sit. al N. del rio Agueda que nace en las sierras vecinas, en un terreno bastante elevado que domina toda la vega del lado opuesto. Por E. y N. la circunda un terreno llano, aunque con algunos barrancos que bajan á las orillas del rio; por O. descienden hasta él todos los terrenos descubiertos de la plaza. Al N. y á distancia de 300 toesas hay una elevada colina que llaman el Teso de San Francisco. Desde E. á N. 150 toesas de las fortificaciones hay un arrabal muy estenso y bastante poblado, donde estan los conventos de Santo Domingo, Santa Clara y San Francisco, de quien toma el nombre, y algunas otras ermitas y parroquias; y casi sobre la esplanada de la plaza á 40 toesas el convento de Trinitarios calzados. Hácia el O. en terreno bajo se halla el convento de monjas de Santa Cruz, y al otro lado del rio un arrabal mediano á

la cabeza del puente. El terreno de sus inmediaciones es de los mas fértiles de Castilla la Vieja, y acaso el mas abundante en ganado vacuno, lanar y cabrío; las cosechas son de todos granos; aceite, vino y miel. Hay en su término minas de alumbre y caparrosa. La catedral fue edificada en tiempo de Fernando el II, año de 1170, y su cabildo se compone de su obispo, 7 dignidades, 17 canongías, 3 raciones, 5 medias raciones, 14 capellanías de coro y 4 sorchantres; y todo el obispado, que es sufragáneo del de Santiago, comprende 84 pilas bautismales. La ciudad tiene 7 puertas, y está cercada de una buena muralla con foso y alcázar. Considerándola respecto á la frontera de Castilla está casi al extremo izquierdo de ella, distante 22 leguas N. E. de Zamora, 13 de Ledesma y 15 de Salamanca. Tiene á 6 leguas O. la villa y castillo de San Felices de los Gallegos; á 5 S. O. el puerto de la Concepcion, y por el camino mas breve dista 4 leguas del reino de Portugal. Hay en ella inscripciones y otras antigüedades romanas. Fue tomada por los franceses en 10 de julio de 1810 bajo las órdenes del mariscal Masena, y la reconquistó el ejército combinado al mando del Lord Wellington en 20 de enero de 1812, por lo que se le confirió el título de Duque de Ciudad-Rodrigo. Longitud 11° 54', latitud 40° 38'. Desde esta ciudad salen 4 caminos ó itinerarios militares, de los cuales, uno conduce á Miranda de Ebro, y sirve para la comunicacion de esta ciudad y provincia con Valladolid, Burgos y las Vascongadas, pasando por Salamanca, Tordesillas, Valladolid, Burgos y Pancorbo; otro conduce á Guadarrama por Alba de Tormes y Peñarranda de Bracamonte; otro á Navalmaral de Pinarés por Avila; y otro á Gata por Robledo. Desde Fuente Guinaldo hay 6 horas de marcha, en cuyo intermedio se encuentran Bodon y el caserío de Torrecilla. Es patria de don Cristobal de Castillejo, poeta célebre mas por su oposicion á Boscan y Garcilaso, á quienes los que se oponian á la introduccion de la poesía italiana en España llamaban petrarquistas, que por el mérito intrínseco de sus obras, que por otro lado no carecen de gracia y correccion; del padre maestro fray Diego Gonzalez, poeta distinguido del siglo XVIII; de los valientes Pachecos, de Fernando de Cha-

ves y de Diego Centeno y su hermano muy conocidos en el Perú con motivo de los alborotos de Gonzalo Pizarro. Lo es tambien del doctor don Cristobal Garcia Guillen, magistral de esta santa iglesia y autor de muchas obras teológicas. Se cree que lo es igualmente de don Francisco Guillen del Aguila, superintendente del ejército de Estremadura, autor de un *Discurso sobre que los hereges y dogmatistas deven ser entregados á la justicia secular aunque se hallen reconciliados*, lo cual seria un medio seguro para hacer imposible é inútil la reconciliacion. Contr. 150,533 rs. 3½ mrs.

CIURANA, Montaña de España, en Cataluña y célebre castillo en otro tiempo. Sit. á 8 horas de Tarragona, 1 del Coll de Aforque y 5 de la Figuera, unicamente accesible por la parte del E., á pesar de ser tambien por allí peligroso y embarazado con el foso y ruinas del antiguo castillo. Es una continuacion de la cordillera de Monsaut, la cual en su direccion hacia el E. tiene varios pasos ó puertos que llaman en Cataluña colls, los principales son, ademas de varias veredas que atraviesan las cumbres y cañadas, el coll de las Molas ó de la Riba, 6 horas al N. de Tarragona, y que da paso á la carretera que conduce á Lérida desde esta ciudad. Está situada entre los lugares de Riamaojon y la Riva, es paso muy defendible por las varias alturas que lo rodean y por las muchas cercas que se encuentran en sus alrededores. A una legua de este Coll y al E. del rio Francolí, se encuentra el otro paso ó garganta llamado el coll de Alilla, que toma este nombre de un pueblecito de esta misma denominacion. Sit. al N. del puerto que es mucho mas alto y fragoso que el de las Molas; lo atraviesa una carretera de mal piso, y aunque es muy interesante, no ofrece tan buena defensa como el anterior, porque las alturas que le forman son accesibles hasta mas de la mitad de sus laderas. Al E. del coll de Alilla, y á 1 legua del N. E. del pueblecito Prenafeta, se halla sit. el coll de Cabra, cuyo nombre toma de un pueblecito inmediato, distante 2 horas de la villa de Montblanch; la carretera que atraviesa el puerto de Cabra es aspera, difícil y llena de fangales en el invierno. Este punto es de los mas bajos de la cordillera, y el camino se dirige de N. á S. hasta Barberá, y de E. á

O. desde este punto hasta Montblanch, donde se dividen en varias ramificaciones. Sigue después de estos pasos la misma cordillera hasta Vallespinosa, donde la atraviesa é interrumpe el río Gaya, y siguiendo su dirección al N. E. se encuentra una eminencia donde estan las ruinas de un cast. dicho Castell de Queralt, cerca del cual atraviesa una vereda que desde Villafranca se dirige á Santa Coloma. Luego se encuentra el río Noya, y en su margen la villa de Igualada. Sit. en el llano, desde cuyo punto á Monserrat sigue el terreno montuoso, con alturas que se dominan sucesivamente.

CIURANA, L. S. de España, provincia de Cataluña, subdeleg. de Montblanch, obispado de Tarragona. A. O., 66 vecinos. 281 habitantes, 1 parroquia. Situado en la cima de un cerro donde se ven restos de un antiguo castillo, en las montañas de Prades, en un alegre llano hácia el mar, entre Tarragona y Tortosa, en las fértiles riberas de los ríos Ebro y Cinca. Está ceñida de muros, y sus campos producen bastante trigo, vino, aceite y legumbres, y sus montes buenos pastos para la manutención de la mucha cria de ganado que hay en sus casas de campo. Confina por E. con Febró y Arbolí, por S. con Alforja, por O. con Cornudella y Albarca, y por N. con este último y Pradas. Dista 30 horas de Barcelona y 8 de Montblanch. Contribuye 5,810 rs. 4 mrs.

CIURANA Y VASELLA, L. R. de Esp., provincia de Cataluña, corregimiento de Figueras, obisp. de Gerona. A. O. 20 vec., 93 habitantes, 1 parroquia. Sit. en terreno llano. Confina por el E. con Fortia, por el S. con Vilacolom, por O. con Tona, y por el N. con Vilamalla. Produce trigo, legumbres, vino y aceite. Dista 28 hor. de Barcelona y $2\frac{1}{2}$ de Figueras. Contr. 6,182 rs. 16 mrs.

CIURÓ Y PAMPA; L. S. de España, provincia de Cataluña, corregimiento de Cervera, obispado de Seo de Urgel. A. O., 35 vecinos, 149 habitantes, 1 parr. Situado cerca del río Salado, que desagua en el Segre, junto á Castellnou de Basella; conf. con término de Villamayor de la Rivera, Terrasola, Timonela y Monpol. Produce trigo y legumbres. Dist. 30 hor. de Barcelona y 12 de Cervera. Contr. 2,521 rs. 20 mrs.

CIUTADILLA, L. S. de España, prov. de Cataluña, subdelegación de Montblanch,

obispado de Tarragona. A. O., 150 vec., 633 habitantes, 1 parr. Sit. en la montaña, en terreno llano. Confina por el E. con Guimerá y la Pobra de Ferrán, por S. con Belltall y Rocalaura, por O. con Nalech, y por N. con Verdú y Guimerá, los dos del corregimiento de Lérida y la pobla de Ferrán. Produce trigo, legumbres, vino y aceite. Dista 23 horas de Barcelona y 5 de Montblanch. Contr. 7,453 rs. 20 mrs.

CIVIDIELLO, Ald. de Esp, provincia de Asturias, concejo de Piloña; los vecinos estan incluidos con los de la aldea de Pico (el), parr. de Sebares (*Véase este art.*).

CIVIERCOS, Despoblado R. de Esp., provincia, obispado y partido de Avila, Sexmo de Santiago. Sit. en las sierras. Produce mucho ganado y caza.

CIVIT, L. R. de España; provincia de Cataluña, corregim. de Puigcerdá, subdelegación y obisp. de Seo de Urgel. A. O. 55 vecinos, 212 habitantes, 1 parroquia. Para su situación y productos (*V. el articulo Montargull*). Produce trigo. Dista 44 horas de Barcelona y $4\frac{1}{2}$ de Seo de Urgel. Contr. 2,823 rs. 18 mrs.

CIZAN, Ald. E., Ab. y S. de España, en Galicia, provincia y obispado de Lugo, jurisd. de Rendar y Sirgueiros. Es una de las que componen la parroquia de Santa María de Reboyro (*Véase*).

CIZUR, Cendea del primer partido de la merindad, arciprestazgo y obispado de Pamplona, provincia de Navarra; sus vecindarios y parroquias se verán en sus respectivos artículos. Sit. al S. del río Arga y confina por N. con la cendea de Olza, por E. con Galar, por S. con Iizarbe y por O. con Echauri. Comprende en su jurisdicción los lugares de

Astrain.	Muru.
Barañain.	Paternain.
Eriete.	Sagües.
Eulza.	Undiano.
Guendulain.	Zizur mayor.
Gazolaz.	Zizur menor.
Larraya.	Cirocuqui.

Para el gobierno comun hay un diputado elegido por los pueblos, y cada lugar tiene su regidor. Produce la cendea trigo, ceb., maiz, vino y algunos menueces.

CIZUR MAYOR, L. de España, prov. de Navarra, cendea de su nombre, primer partido de la merindad, arciprestazgo y obispado de Pamplona; 23 casas, 30 vec.,

170 habitantes, 1 parroquia. Sit. en una pequeña altura, á la izquierda de un arroyo que desagua en el Arga. Confina con Barañain, Cizur menor y Garolaz. Para sus productos (*℥. la cendea*). Dista $\frac{3}{4}$ de legua de Pamplona entre S. y O.

CIZUR MENOR, L. de España, prov. de Navarra, cendea de su nombre, primer partido de la merindad, arciprestazgo y obispado de Pamplona; 15 casas, 15 vecinos, 97 habitantes, 1 parroquia. Sit. en un pequeño recuesto, á la izquierda de un arroyo que va al Arga. Confina con Pamplona Barañain, Cizur mayor y Esquiroz. Para sus productos (*℥. la cendea*). Dista $\frac{1}{2}$ leg. entre S. y O. de Pamplona.

CLZURQUIL, V. S. de España, prov. de Guipuzcoa, del arciprestazgo mayor y obispado de Pamplona. A. O., 166 vecinos, 871 hab., 1 parroquia, 2 ermitas. Estiéndese su parroquia de N. á S., desde Aya hasta Villabona, con quienes confina por $1\frac{1}{2}$ leg., y de E. á O. desde Aduna hasta Astcasu, con cuyas villas parte término por 1 legua. La villa y la mitad de su territorio es llano y de despejado horizonte, lo restante montuoso. La población consiste en 114 casas, incluso los 4 molinos, una ferrería llamada Arsulondo, una posada y una venta cuyo nombre es Zárate, en un monte por donde pasa la carretera de Arpeitia á San Sebastian. El cuerpo de la villa tiene 2 plazas y su casa de ayuntamiento. Se coge en su territorio una medianía de trigo, maiz, nabos, manzana, castaña, hortaliza y vino. Los montes estan poblados de árboles y caza; hay muchas fuentes y buenos pastos, en que se cria ganado vacuno y lanar; se encuentran canteras de piedra caliza, y se ve una profunda mina que segun tradicion se trabajó en lo antiguo, sin que se sepa de qué metal. Tiene el 55 asiento en las juntas generales y vota con 20 fuegos; el escudo de sus armas se compone de 12 piezas de artillería.

CLAMOSIA, L. S. de España, provincia de Aragon, partido de Benavarre, obisp. de Barbastro. A. O., 23 vecinos, 122 hab., 1 parroquia, 3 ermitas, 1 pósito, 1 castillo arruinado, fortaleza en tiempo de los moros, que domina al pueblo. Sit. en terreno montañoso, á orilla del río Cinca que dist. $\frac{1}{2}$ legua. Produce trigo, vino, aceite, seda, hortaliza, frutas, y sobre todo, higos de excelente calidad, muy apreciados en todo

el Aragon. Tambien hay algo de cosecha de cañamo. La industria de sus habitantes consiste en la cria de ganado lanar y cabr., y en algunos molinos harineros y de aceite. Hay en su término excelentes fuentes de sal que en el dia estan sin cultivarse, aunque los vecinos perciben un tanto de la real hacienda, que las agregó á las del pueblo inmediato de Naval. Confina por el E. con la Penilla, por el N. con Palo y Trillo, por el S. con Avizanda, de los cuales dista de $\frac{1}{4}$ á 1 legua, y por el O. con el Cinca. Dista 14 leguas de la cap. y $\frac{1}{4}$ de Benavarre. Contr. 2,237 rs. 12 mrs.

CLARA, L. E. y S. de España, provincia de Cataluña, corregimiento y obispado de Tarragona. A. O. 15 vecinos, 86 habitantes, 1 parr. Situado cerca del mar, en terreno llano. Confina por el E. con Crexell, por el S. con el mar, por O. con Torredembarra, y por el N. con la Poblá de Montorres. Produce trigo, cebada, vino, aceite, algarroba y cañamo. Ind., Marinería y aguardiente. Dista 16 $\frac{1}{2}$ horas de Barcelona y $3\frac{1}{4}$ de Tarragona. Contribuye 3,671 rs. 16 mrs.

CLARA, L. E. de España, provincia de Cataluña, subdeleg. de Berga, corregim. de Cervera, obispado de Solsona. A. O., 10 vecinos, 43 habitantes, 1 parr. Produce trigo y legum. Dista 24 horas de Barcelona y 2 de Berga. Contribuye 3,189 rs. 12 mrs.

CLARABALLS, L. S. de España, prov. de Aragon, partido de Benavarre, obisp. de Urgel. A. O., 14 vecinos, 47 habitantes, 1 parroquia, 1 pósito. Sit. en los confines orientales de esta provincia con el principado de Cataluña, entre los rios Cajigár y Noguera Ribagorzana, lindando con los términos de Puifel, Orit, Monesma y Colls. Sus productos son los indicados en el art. de la cabeza de partido, de donde dista 4 leguas. Contribuye 894 rs. 32 mrs.

CLARABALLS, L. S. de España, prov. de Cataluña, corregim. de Lérida, obisp. de Seo de Urgel. A. O., 80 vec., 250 hab., 1 parroquia, 1 pósito. Sit. en terreno llano. Confina por el E. con Figarosa, por el S. con Altet y Tornabous, por O. con Espigol y por el N. con Monfaleó, Oso y Bellber. Produce trigo, vino y aceite. Dista 25 $\frac{1}{2}$ horas de Barcelona y 7 de Lérida. Contr. 7,126 rs. 14 mrs.

CLARAMUNT, L. S. de España, prov. de Cataluña, corregimiento de Talaru,

obispado de Seo de Urgel. A. O., 7 vecinos, 32 habitantes, 1 parroquia. Sit. en terreno montañoso. Confina por el E. y N. con Erolas, por el S. con Monllobat y Vileta, y por O. con Castisent y Tendruy. Produce centeno. Dista 36 horas de Barcelona y 3 de Talarn. Contribuye 1,476 rs. 9 mrs.

CLARES, L. S. de España, provincia de Guadalajara, part. y obisp. de Sigüenza, tierra del ducado de Medinaceli. A. P., 44 vecinos, 179 habitantes, 1 parroquia. Sit. en terreno montuoso, á 1 leg. del rio Mesa; confina con término de Turmiel, Bilbacil, Maranchon y Codes. Produce granos, pastos, leña y ganados. Dista 6 leguas de la cabeza de partido. Contr. con Medinaceli.

CLARÉS, L. R. de España, provincia de Aragón, partido de Calatayud, obispado de Tarazona. A. P., 69 vecinos, 390 hab., 1 parroquia, 1 pósito. Situado en la cordillera de montes que dividen á Castilla de Aragón, en una colina, á orilla del rio Ribota, que nace en su término. Tiene una vega que produce cañamo y algo de fruta, especialmente cerezas. Terreno montuoso y clima frio que da cortas cosechas de granos, pero mediana de vino. En sus montes se cria miel y mucho ganado lanar y de cerda. Confina con Aranda, Villarroya, Terrijo y Bijuesca, Dista 4 leguas de Trاسبares, 12 de la capital y 4 de la cabeza de partido. Contribuye 6,488 rs. 10 mrs.

CLARES, Rio de España, en la prov. de Aragón; nace en término de Malanquilla y desagua en el Jalon, debajo de Huermeda, con el nombre de Ribota. Corre de N. O. á S. O. y se aprovechan de sus aguas 4 lugares y la ciudad de Calatayud.

CLARET, L. S. de España, provincia de Cataluña, corregimiento, de Talarn., obispado de Seo de Urgel. A. O., 9 vecinos, 37 habitantes, 1 parroquia. Sit. en terreno montañoso, pero fértil. Conf. por el E. con Marquet, por el S. con Mur, por O. con Figols y por el N. con Tendruy. Produce trigo, vino y aceite. Dist. 39 hor. de Barcelona y 1 de Talarn. Contr. 1,228 rs. 26 mrs.

CLARÉT y FIGUEROLA, L. S. de España, provincia de Cataluña, subdelegacion de Berga, corregimiento de Cervera, obispado de Solsona. A. O., 6 vec., 28 hab., 1 parroquia. Sit. á 11 horas de Berga y 20 de Barcelona. Confina con término de Pinos, Fontanet, Selles y Mata de Porros. Produce trigo y legum. Contr. 1,639 rs. 14 mrs.

CLARIANA DEL DUCAT, L. S. de España, provincia de Cataluña, subdeleg. de Berga, corregimiento de Cervera, obispado de Solsona. A. O.; 14 vecinos, 66 hab., 1 parroquia. Produce trigo y legumbres. Dista 20 horas de Barcelona y 7 de Berga. Contribuye 3,313 rs. 2 mrs.

CLARIANA y LA GODA, L. S. de España, prov. de Cataluña, corregimiento de Cervera, obispado de Vich. A. O., 30 vecinos, 146 habitantes, 1 parroquia. Produce trigo y legumbres. Dist. 16 $\frac{1}{2}$ hor. de Barcelona y 5 de Cervera. Contribuye 4,194 rs. 6 mrs.

CLAU DE MIRALLES, Ald. Ab. de España, prov. de Cataluña, corregimiento de Cervera, obispado de Vich. A. O., 2 vecinos, 11 habitantes, 1 parroquia. Produce trigo y legumbres. Dist. 17 horas de Barcelona y 5 de Cervera. Contribuye 256 rs. 2 mrs.

CLAVEROL, L. S. de España, prov. de Cataluña, corregimiento de Talarn, obispado de Seo de Urgel. A. O., 19 vecinos, 96 habitantes, 1 parroquia. Sit. en terreno montañoso; conf. por el E. y S. con St. Marti de las Canals, por el O. con Puigmanyons y la Pobra de Seras, y por el N. con Gramontil y Sasis. Produce trigo, vino y aceite. Dist. 43 $\frac{1}{2}$ hor. de Barcelona y 4 $\frac{1}{2}$ de Talarn. Contr. 3,721 rs. 20 mrs.

CLAVIJO, V. S. de España, provincia de Soria, partido de Logroño, obispado de Calahorra. A. O., 70 vecinos, 300 hab., 1 parroquia. Hay en sus inmediaciones un convento de monges Bernardos. Situada en terreno escabroso, á la subida de la sierra de Cameros; conf. con el monte Laturce, desde donde se descubre toda la Rioja y mucha parte de Aragón y Navarra. Al S. de este monte hay una gran capilla real dedicada á la aparicion del Apóstol Santiago, á cuya especial proteccion se cree piadosamente que se debió la victoria conseguida por el rey don Ramiro I de Leon contra Abderramen, rey moro de Córdoba. Se dice que esta villa fue fundacion del cónsul M. L., y que en memoria de su hijo la llamó *Calavicio*. Produce granos, vino, yerba y leña. Indl., fabrica de yeso. Dist. 2 leguas de la cabeza de partido. Contribuye 2,465 rs. 20 mrs.

CLAVILLAS, Parr. y Coto de España, provincia de Asturias, concejo y arciprestazgo de Somiedo, arcedianato de Grado;

710 vecinos, 487 hab., 1 iglesia parroquial y 2 capillas. Sit. en la parte mas boreal del concejo, entre las encumbradas montañas que con direccion a N. bajan de la cordillera de S. entre este concejo y el de Teberga y el rio de Somiedo ó del Puerto que le ciñe por O.; confina por N. con el concejo de Grado y su parroquia de Montobo y con el almurf de del concejo de Miranda, por S. con la parroquia de las Morteras y lugar de la Riera, por E. con el concejo de Teberga, y por O. con los lugares de Santullano y Pigueces. Ocupa su término 1 leg. de N. á S. y $\frac{3}{4}$ de E. á O. Los vecinos se hallan distribuidos en los lugares de Clavillas, Balcarcel, Bustariega, Santiago del Yermo, San Pedro y Llanos (los). El primero esta situado en una falda de una cuesta muy ágría, el segundo en un pequeño valle, el tercero en pendiente aspero, el cuarto con un arrimado de piedra caliza, á la derecha del rio de Somiedo y del camino real, y un poquito mas abajo del pueblo hay sobre el rio el puente de piedra que llaman de Jabiz. Finalmente el de San Pedro esta situado igualmente que los Llanos, que es un barrio suyo en el mismo camino real, y tiene una iglesia con la advocacion de San Pedro, hijuela ó anejo de la de Clavillas. Entre este lugar y el de San Pedro se halla una fuente naciente a la orilla del mismo camino, y se llama fuente Bermeja; su agua es acidula y ferruginosa, sin duda por bajar de un mineral de hierro que se halla sobre el parage donde se advierte su nacimiento; sus aguas, que bañan el camino y se mezclan luego con el rio, dejan teñido el suelo de un color como de tabaco de polvo; son eficaces para abrir una y otra via, y contra las opilaciones y otras enfermedades de esta naturaleza. Contr. 320 rs. 22 mrs.

CLAVILLAS, L. de España, provincia de Asturias, concejo de Somiedo; 28 vec., 129 hab., parroquia de Clavillas (*V. este art.*). Contr. 123 rs. 23 mrs.

CLOT (SAN MARTIN DE), L. R. de España, prov. de Cataluña, subdelegacion de Camprodon, corregimiento de Vich, obispado de Gerona. A. O., 46 vecinos, 240 habitantes, 1 parroquia. Sit. en terreno llano que produce trigo y legumbres. Dista 26 $\frac{3}{4}$ hor. de Barcelona y 3 de Camprodon. Contr. 4,270 rs. 32 mrs.

CLUA, L. S. de España, provincia de

Cataluña, corregimiento de Talarn, obisp. de Seo de Urgel. A. O., 5 vecinos, 26 hab., 1 parroquia. Situado en terreno montañoso, áspero y quebrado; confina por el E. con Torre de Margos, por el S. con St. Esteve de la Sarga y Alzamora, por O. con Monrelech, y por el N. con Castisén. Produce centeno. Dist. 42 $\frac{1}{2}$ horas de Barcelona y 6 de Talarn. Contr. 958 rs. 32 mrs.

CLUA, L. S. de España, provincia de Cataluña, corregimiento de Lérida, obisp. de Seo de Urgel. A. O., 5 vecinos, 25 hab., 1 parroquia. Sit. en terreno montañoso y áspero; confina por el E. con Argentera, por el S. con Baldomar, por el O. con Alós, y por el N. con Garsola. Produce centeno. Dista 32 $\frac{1}{2}$ horas de Barcelona y 13 $\frac{1}{2}$ de Lérida. Contr. 818 rs. 4 mrs.

CLUA DE MIRALLES, Ald. Ab. de España, provincia de Cataluña, corregimiento de Cervera. A. P.

COA, Rio de Portugal; nace en la sierra de Jalama, ó mas bien en la de la Garduña, por donde se une á la de la Estrella; pasa al O. de la villa de Almeyda, recibe el Lamegal, unido con el Noeyme, que tienen su origen hacia la guardia, y va á unirse con el Duero, 3 leguas mas abajo adonde llaman Foscoa.

COALLA, Coto y jurisd. de España, provincia de Asturias, concejo de Grado, obispado de Oviedo; 173 vecinos, 818 hab. Confina por N., E. y O. con términos de este concejo, y por S. parte con el concejo de Santo Adriano y parte con Yernes y Tameza. Hay plantíos de manzanos, perales, higueras, avellanos, nogales y castaños; tierras de labor, prados de regadío y secano, pastos, monte alto y bajo de robles, castaños y matorrales. Los dias de bueyes ascienden en todo á 7,272; de labor 1,321; de prados 541; de pastos 757; de monte de castaños 327; de matorrales, monte de robles y otros árboles infructíferos 3,223; de tierra inculta por desidia 20, y de tierra inculta por naturaleza 1,083. Produce escanda, maiz, habas blancas, higos, peras, manzanas, castañas, avellanas, yerba, lino y patatas. Hay en este coto 4 molinos harineros, 1 batan y 37 colmenas, las 26 de los vecinos, y las 11 á parceria. Se cria poco ganado vacuno, caballar, de cerda, cabrio y lanar. Hay 173 casas habitables, 1 arruinada, 70 horrios y 2 panceras. Corresponden a este coto y jurisdiccion los

pueblos de Coalla, capital, Pumarín, Armiella, Baselgas, Loredó, Murias (las) y Panicera. Este coto es un valle que baña un pequeño río que tiene su origen en las cumbres del monte llamado la Condessa, y desagua con otros dos en el Nalon, á las inmediaciones del valle de Candamo; cria poco pescado de trucha, aunque muy sabrosa, y anguilas muy crecidas. Contribuye 210 rs. 10 mrs. Derec. enag. 12 rs. 24 mrs.

COALLA (SAN PEDRO DE), Parroquia de España, provincia de Asturias, concejo y arcedianato de Grado, partido de Valdepramado, arciprestazgo de la Canal, obisp. de Oviedo; 82 vecinos, 334 habitantes 1 igl. parroquial y 1 capilla. Situada al S. E. y á 1 legua de la capital del concejo. Conf. por N. con la de Gurulles y toca con la parr. de la Mata, por S con la de Santo Adriano y la de Hiernes, por E. con la de Bayo, y por O. con las de Rodiles y Rubiano, estendiendo sus términos. Comprende los barrios de Coalla, Pumarín, Armiella (la), Lloredo, Baselgas (las), Murias (las).

COALLA DE FUMBALLONGA, Ald. de España, provincia de Asturias, concejo de Grado, parr. de Bayo. (V. *este art.*)

COANER, L. S. de España, provincia de Cataluña, subdelegación de Berga, corregimiento de Cervera, obispado de Solsona. A. O., 33 vec., 124 habitantes, 1 parr. Sit. á orilla del río Lemis que desagua en el Carnet. Confina con término de San Mateo de Bages, Prades, San Salvador de Torruella y Suria. Produce trigo, legum. y vino. Dista 18 horas de Barcelona y 9 de Berga. Contr. 2,394 rs. 24 mrs.

COAÑA, Concejo R. de España, prov. de Asturias; 560 vecinos, 2,850 habitantes en todo el concejo, 6 iglesias parroquiales. Se gobierna por 1 J. noble, 4 Reg., 1 procurador general noble, 2 diputados del común, 4 escribanos de número incluso el de ayuntamiento, 2 alguaciles, 1 montero mayor y 1 veedor de camino en cada parr. Situado al O. de Navia y dividido de ella por un río caudaloso llamado el Navia. Confina por N. con el mar, por E. y S. con dicho río Navia y por O. con los conc. de Boal y el Franco. Comprende este concejo las parroquias de Coaña, capital del conc. (San Estevan de), Folgueras (Santiago de), Mohias (San Martín de), Cartavio (Santa María de), Villacondide (San Cosme de), y Trelles (San Juan de). Hay

en este concejo sierras y cordilleras escarpadas é incultas. La una que se dice pico de Jarrío, y está cerca del mar, no se transita sino por los vecinos para coger en ella tojos; tiene á su falda por N. los lugares de Cartavio y Torce, y al S. Folgueras Meyro; y en la cumbre los de Ansilan y Ablanedo. Otra cordillera que es la principal, comieza en la villa de Coaña, y siguiendo en derechura á la montaña por los concejos de Boal, parte de los de Illano y Castropol, sigue por los de San Martín y Santa Eulalia de Oscos, y entra en Galicia; pudiendo decirse que tiene 7 leguas sin abrigo ninguno, sino dos casas distantes entre sí y que se habitan poco en invierno. Corren por este concejo 3 ríos, pero el principal y uno de los mayores de Asturias es el Navia, que tiene su origen mas arriba del concejo de Salime, 16 leguas de este concejo; su dirección es al N. N. E., y desagua en el mar mas abajo del lugar de Mahias y de la villa de Navia que está al otro lado; abunda en salmon, trucha y algunos otros. No tiene puente en este concejo, ni molino, ni fábrica, ni puede regar ninguna tierra que su valor llegue á una décima parte del coste que podia tener la construcción y conservación de la maquina, pues es muy caudaloso particularmente en el invierno, que recoge las aguas de todos los montes á cuyas faldas trae todo su curso. Hay otro río pequeño que llaman Meyro y desagua en el Navia; tiene su origen en las montañas conlindadas con los concejos de Boal y el Franco; hay en él algunas truchas y baña algunos prados. El otro que es menor aun que el anterior, se llama Busnobo, también desagua en el Navia, por junto al lugar de Porto: uno y otro tienen molinos harineros que por el verano muelen para todo el concejo. Se cria poco ganado lanar, cabrio, y de cerda, pero ningún caballo; se crian algunos mulares que se compran lechinos en lo interior de Asturias, y á los 15 meses los venden, así como bueyes, á algunos traficantes que los llevan á Castilla. Se cultiva trigo, cent., maíz y patatas; y la cosecha se regulará en las respectivas parroquias. Los vecinos son medianamente activos y no inclinados á expatriarse, sino es por el verano á segar á Castilla. Apenas tienen juego ni diversion dominante, juegan al naípe y bolos, y por el invierno se juntan en algunas casas por la noche, á las

que asisten tambien mugeres á hilar. Asi en este concejo como en el de Boal se usan los pesos y medidas siguientes, cuya conformidad ó correspondencia es facil conocer con los de Castilla, al que esté instruido en los de estas provincias

ARROBA.	MEDIA ARROBA.	LIBRAS.
1 tiene	2	25

En estos concejos hay tres especies de libras: primera, gallega ó de 24 onzas; segunda, castellana ó de 16 onzas; tercera, del pais ó de 20 onzas. Se compra ó vende promiscuamente por todas ellas á voluntad de los contrayentes, regulando el precio. Sin embargo los frutos que vienen de Castilla regularmente se venden por la medida y peso castellano ó de 16 onzas. Pero el peso público y comun es de 20 onzas la libra.

MEDIDAS DE ARIDOS.

	HEMINA	FERRADO	MEDIDA	CUARTILLOS DE 20 ONZAS
Es medida imaginaria.	1 hemina tiene	3	6	72
		1 ferrado tiene	2	24
			1 medida tiene	12

MEDIDAS DE LIQUIDOS.

Acete y aguardiente se vende por la medida castellana. Los demas por la medida del pais.

Cañado, medida imaginaria	CAÑADA	AZUMBRE	CUARTILLOS	MEDIOS CUARTILLOS.
1 cañado tiene.....	12	24	96	192
	1 cañada tiene	2	8 $\frac{1}{2}$	17
		1 azumbre tiene	4	8
			1 cuartillo tiene	2
				Y compone 20 onzas.

NOTA.

La azumbre rigurosamente es medida imaginaria, y verdaderamente no se entiende sino por $\frac{1}{4}$ cuartillos. El cuartillo es de 20 onzas. Tambien se compra algunas veces por cántaras, aunque pocas. Se entiende por cántara $3\frac{1}{2}$ cuartillos, ó castellanos ó del pais. Dista este concejo 17 leguas de Oviedo.

COAÑA (SAN ESTEVAN DE), Parr. de España, provincia de Asturias, capital del concejo de su nombre, arciprestazgo de Castropól, arced. de Rivadoco; 115 vecinos, 487 hab., 1 iglesia parroquial, y 4 ermitas ó capillas. Sit. á $\frac{1}{2}$ de legua á la derecha del río Navia, de E. á O. Conf. por E. con el dicho río, por O. con el con. de Franco y parroquia de Mudes, por N. con la de Folgueras, y por S. con la de Villacandide; se estiende de E. á O. 1 leg., y $\frac{1}{2}$ de N. á S. Comprende esta parroquia los lugares de Coaña, que es la capital del concejo, San Estevan, Losorio, Mestas y Nadou. Tiene las aguas de fuente necesarias y de mediana calidad. No tiene lo que en otras provincias llaman huertas, porque aquí todo es labradío y de pan llevar. Tiene molinos harineros que casi en tiempo de verano muelen para todo el concejo. Hay también horrios y colmenas aunque en muy poco número, especialmente de estas. En esta parroquia se cultivan particularmente centeno, trigo, maíz, patatas, y aunque hay también cebada, escanda, habas y lino es tan poco que no se puede decir sino que la tierra es propia también para estos frutos. Puede regularse la cosecha en 600 heminas de centeno, 400 de trigo, 3,000 de maíz y 300 de patatas. Se coge también yerba y una cosecha de nabos que se dicen gallegos, que por no pesarse ni medirse no se pueden regular. Con la yerba y nabos se mantiene el ganado en los meses de diciembre, enero, febrero y marzo, pues los nabos casi equivalen á prados artificiales, y no quitan otra cosecha á las tierras en acabándose. En este lugar se halla por el suelo en un campecito una piedra de grano blanco. Tiene de largo 15 cuartas, y el círculo 7 de diámetro. Está labrada por una cara hasta las 9 $\frac{1}{2}$ cuartas de largo, pero no las otras 3 $\frac{1}{2}$ del remate de la columna, por lo que parece estuvo plantada en algo. No se sabe cómo, por quién, ni para qué está allí, pues aunque algunos dicen que era figura del sol ó la luna que adoraban los de otro tiempo, no se cree que viniesen á estos países naciones que adorasen estos astros. Dista $\frac{1}{2}$ de legua del camino real. Contr. 1,674 rs. 13 mrs. Derechos enagenados 79 rs. 2 mrs.

COAÑADA, L. de España, provincia de Asturias, concejo de Teverga; 5 vec., 23 hab., parroquia de Riello (*Véase*).

COAÑANA, Ald. de España, provincia de Asturias, concejo de Quirós, parroquia de Barzana (*V. este art.*).

COBDAR, V. S. de España, provincia de Granada, partido de Baza, obispado de Almería. A. O., 271 vec., 1,022 hab., 1 parroquia, 1 pósito. Sit. en un barranco y entre dos sierras, dominandole una de ellas llamada el Peñon de Cobdar, la cual tiene mucha parte de mármol blanco obscuro, y cuyo peñon impide que dé el sol al pueblo durante algunas horas en todas estaciones. Sus calles estan pendientes. Conf. por el N. con Lijar, por el E. con Albanches, por el S. con Benitagles y por el O. con Benisalon, todos ellos á $\frac{1}{2}$ de leg. con corta diferencia. Produce granos, garbanzos, maíz, vino y aceite. Dista 27 leg. de la capital. Contr. 4,877 rs. 28 mrs.

COBEJA, V. E. de España, prov., arz. y partido de Toledo. A. O., 88 vecinos, 3to habitantes, 1 parroquia, 1 pósito. Sit. en una llanura rasa; conf. por el E. con Alameda, con Villaseca por el S., por el O. con Villaluenga y por el N. con Hazaña pasa á $1\frac{1}{2}$ lengua por la parte meridional el río Tujo. Produce granos. Dista 4 leguas de la capital. Contr. 6,944 rs. 14 mrs.

COBEJO, L. R. de España, provincia, obispado y partido de Santander, valle de Igüña. Reg. P., 9 vecinos, 24 habitantes. Dista 20 leguas de Burgos. Contribuye con el valle.

COBELAS, Ald. Ord. de España, en Galicia, provincia de Lugo, jurisdicción de Incio de Broza, y una de las que componen la parroquia de Foylebar (*Véase*).

COBELAS (SANTA MARIA DE), Felig. S. de España en Galicia, provincia y obispado de Orense, jurisdicción de Ginzo de Limia. J. O., 152 vecinos, 700 habitantes con los de los agregados, 1 parr. compuesta de los lugares Nocado, Vilar, Oubigo, Outeiro, Mourille, Polancos y Novias. Sit. en las montañas que dominan la Limia alta y baja, entre los grados de latitud 41 y 42, pero mas próxima al 42 y casi en los 10° de longitud, según los mejores mapas. Conf. por S. con las montañas que dividen á Portugal de España, y con las parroquias de Pezeiros, Guntin, Tejones y Gudin; un poco al O. con la de Aguis, al N. con las de Parada, Guntimil y Ginzo; y por el E. con las de Laroa y San Pedro de Laroa. Produce algun trigo, mucho grano de

centeno, cebada, patatas y mucho lino; se cria bastante gan. lanar pero mas vacuno. Sus habitantes salen todos los años para Castilla á las siegas, y á Portugal á las vendimias y otros trabajos. Dista $1\frac{1}{2}$ legua S. de los lugares que llaman mixtos, y son Meaus, San Pedro de Rubias y Santiago de Rubias; 3 tambien S. de Montealegre, primera villa de Portugal, $\frac{1}{4}$ de Monterrey, 6 N. de Orense, 3 de Allaris, $\frac{1}{4}$ O. de la villa de Celanova, y 1 N. de la villa de Ganzo. Contr. 1,508 rs.

COBELO (SAN LORENZO DE), Felig. R. de España, en Galicia, prov. de Orense, jurisdiccion de Viana del Bollo, obispado de Astorga. J. O., 30 vecinos, 142 hab., 1 parroquia. Su situacion y productos se hallarán en el art. Viana del Bollo. Está á la márgen derecha del rio Bivév; confina con términos de San Roman y de Bujan. Contr. 990 rs.

COBELO (SAN SEBASTIAN DE), Felig. E. de España, en Galicia, provincia y arz. de Santiago, jurisdiccion de Caldebergazo. J. O., 180 vecinos, 694 hab., 1 parroquia. Sit. á la márgen derecha del rio Caldela, al pie del monte do Séijo que le domina por el N., asi como por el O. el Cabeiro, por el S. el del Céu y por el E. la cordillera del Seudo. Las parroquias mas inmediatas á ella son: Seijido por el N. E., Giestas por el S. E., Antas por el S., Valongo por el O. y Reboreda por el N. O. Produce maiz, patatas, lino, pastos y ganados. El valle en que está situada esta parroquia tiene su mismo nombre. Dista 9 leg. de la capital.

COBELO (SANTA MARINA DE), Felig. S. de España, en Galicia, prov. y obisp. de Tuy, jurisdiccion de Sobroso. J. O., 235 vecinos, 1,269 habitantes, 1 parroquia. Feria el 8 de cada mes, de ganado vacuno, lenceria, cueros y herramientas de carpintería; mercado todos los jueves. Contr. 7,515 rs. 27 mrs.

COBELO, Part. y jurisdic. S. de Esp., en Galicia, provincia y obispado de Tuy, compuesto el 1.º de 15 parroquias, que son: Cobelo (Santiago), Mazeera (S. Salvador), Fofe (San Miguel), Campo (Sta. Maria), Prado (San Salvador), Graña (San Bernabé), Piñeyro (San Juan), Barcia de Mera (San Martin), Longares (San Pedro Felix), Castelanes (San Estevan), Paranos (Santa Maria), Uma (San Andres), Franquera (Sta. Maria), Prado da Canda

(Santiago), y Lamosa; y la segunda de G, que son: Cobelo, Mazeera, Piñeyro, Paranos, Prado da Canda, y San Bartolomé de la Lamosa; y las fracciones de la parroquia de Santa Marina, que son los lugares del Mangon, Outeyro y Riva de Beuza. La primera de estas es la capital, como residencia de la justicia y ayuntamiento, y hay en ella una buena casa propia de los marqueses de Camarasa, para la administracion de aquella y sesiones de este. Su situacion es á las faldas de la altura llamada de Fueafria, en la cual nacen 3 riachuelos que la bañan, denominándose estos segun los parages por donde corren, hasta que desaguan en el rio Tea (de Piñeyros, del Soto y de Tojedos). Produce buen mijo grueso, algun centeno, buenas legumbres y algunas frutas. Su terreno, como el de todas las mas del partido, es muy costanero; en las de Barcia de Mera, Longares y Castelanes, situadas de uno y otro lado del referido rio Tea, se coge vino, pero de inferior calidad, y lo mismo en la de Uma, que se halla situada á la bajada del convento ó priorato de los monges de San Bernardo de la Franquera; aqui hay una feria mensual el dia 8 de cada mes, y un mercado semanal todos los jueves, una y otra muy concurridos.

COBELO (SANTIAGO DE), Feligresía S. de Esp., en Galicia, provincia y obispado de Tuy, jurisdiccion de su nombre. J. O., 247 vecinos, 1,208 habitantes, 1 parroquia. Sit. entre lomas, á cuyo pie corre el rio Morentán, que va á desaguar en el Miño, lindando con los montes de Melon y las parroquias de Paraño, Mouriscados, Queimadelos y Ribadavil. Produce mijo, maiz, centeno menudo y alguna castaña. Ind. 1 fabrica de cera. Los mas de los naturales pasan á ganar su vida al reino de Portugal. Dist. 5 leguas de la capital, 16 de Santiago, 7 de Orense, 5 de Vigo, 7 de Pontevedra, y 3 de Monzon en el reino de Portugal. Contribuye 3,709 rs. 15 mrs.

COBENA, V. S. de España, provincia de Madrid, partido de Alcalá, arz. de Toledo. A. O., 112 vecinos, 380 habitantes, 1 parr. de bella construccion, como del célebre Herrera; 1 casa de labor de los PP. trinitarios de Jesus de Madrid, con un religioso que la administra; 1 hospital. Situada en las faldas de varios cerros, por lo que es desigual su piso. Tiene una copiosa fuente

á la salida del pueblo, con otras muchas en su jurisdicción. Produce buenas yerbas en sus dehesas, trigo, cebada, centeno, garbanzos, almortas, avena, viñantes, y unas 30 fanegas de tierra de viña, con algunos olivos. Ind. 1 tahona, 1 horno de teja, ladrillo y baldosa. Sus habitantes son aplicados, sobrios, prudentes, y religiosos en sus contratos. Habrá como 2,000 cabezas de ganado lanar. Dista $3\frac{1}{2}$ leguas E. de la capital y 5 de la cabeza de partido. Contr. 2,911 rs. 6 mrs. Derec. enagenados 1,386 rs. 24 maravedises.

COBERTELADA, L. S. de Esp., prov. de Soria, partido de Almazan, obispado de Sigüenza. A. P., 35 vecinos, 160 habitantes, 1 parroquia que tiene por aneja la de Ballucar, que está $\frac{1}{4}$ de legua E.; 1 pósito. Situado sobre una pequeña colina, á $\frac{1}{2}$ de legua S. de Almazan, en el camino real de Madrid á Pamplona; aires puros, bello horizonte por N. E. y O. Terreno árido como el de casi toda la tierra de Almazan, por escasez de árboles, aunque pudiera ser de los mejores de Castilla si sus habitantes supiesen apreciar las ventajas del arbolado, de que carecen los $\frac{2}{3}$ de los pueblos de su comunidad. Produce trigo, cebada y avena. Dista 7 leguas de la capital. Contr. 679 rs. 2 maravedises.

COBET, L. Ecl. de Esp., provincia de Cataluña, corregimiento de Talarn, obisp. de Seo de Urgel. A. O., 10 vec., 43 habit., 1 parr. Sit. en terr. montañoso, pero fértil. Confina por S. E. con Benavent y San Salvador, y por N. con Izona. Produce trigo, vino y aceite. Dista 34 horas de Barcelona y 5 de Talarn. Contr. 1,818 rs. 24 mrs.

COBETA, V. S. de Esp., provincia de Guadalajara, partido y obisp. de Sigüenza, tierra de su nombre. A. O., 83 vecinos, 365 habitantes, 1 parroquia. Sit. á la falda S. de un cerro, teniendo otro al O. con un castillo. Produce su término todo género de granos. Ind. 1 ferrería. Conf. con término de la Olmeda, el Villar, Torrecilla del Pinar, y la Herrería de Nuestra Señora del Montesino. Dista 9 leguas de la cabeza de partido. Contr. 2,600 rs. 14 mrs.

COBETA (LA), Desp. Ord. de España, provincia de Aragón, partido de Barbastro, obisp. de Lérida. Pertenece á la de S. Juan de Jerusalem. El A. O. reside en Sijena.

COBIAN, L. de Esp., prov. de Asturias, concejo y arciprestazgo de Colunga, de la

parroquia de la Isla (*Véase este artículo*).

COBIDES, L. R. de Esp., prov. y obisp. de Santander, partido de Laredo, valle de Mena. Reg. P., 18 vecinos, 78 habitantes, 1 parroquia. Sit. al S. de dicho valle, junto á uno de los arroyos que descienden de la Peña de la Complacera, y engruesen el río Cadagua. Confina por N. con Mercadillo, por E. con Medianas, por S. E. con Cillerza, por S. con Ubilla, y por O. con la erm. de Santa María Egipcíaca (*V. Mena, valle*). Dista 19 leguas de Burgos. Contribuye con el valle.

COBIELLA, L. de Esp., provincia de Asturias, concejo de Cangas de Onís; 12 vecinos, 47 habitantes, parr. de Triango (*Véase*).

COBORRIN DE BELLERA Ó BELLVER, L. R. y S. de Esp., prov. de Cataluña, corregimiento de Puigcerdá, obisp. de Seo de Urgel. A. O., 8 vecinos, 37 hab., 1 parroquia. Situado en terreno montañoso. Confina por el E. con Bades, por el S. con Baga y por N. O. con Bellver. Produce centeno; indust. ganadería. Dista 34 horas de Barcelona y $2\frac{1}{2}$ de Puigcerdá. Contribuye 1,745 rs. 1 maravedí.

COBORRIU DE LLOSA, L. R. y S. de Esp., prov. de Cataluña, corregimiento de Puigcerdá, obisp. de Seo de Urgel. A. O., 12 vecinos, 49 habitantes, 1 parroquia. Sit. en terr. montañoso, á orillas del río Llosa. Confina por el E. con Maranges, por el S. con Prullans, por O. con Lles y con la villa de Andorra en Camp, y por el N. con Canillo, todos tres del valle de Andorra. Produce centeno. Ind. ganadería. Dista 37 horas de Barcelona y $\frac{1}{4}$ de Puigcerdá. Contribuye 1,634 rs. 4 mrs.

COBOS, L. R. de Esp., prov. y partido de Segovia, sexmo de San Martín, abadía de Parraces. A. P., 105 vecinos, 355 habit., 1 parroquia. Sit. en terreno feraz, con cielo despejado. Produce trigo, cebada, cent., gan. lanar, y se fabrican estameñas bastas y lanillas. Escasea de aguas; 1 pósito. Dist. 5 leguas de la cap. y $\frac{1}{4}$ de Etreros (*Véase*). Contribuye 6,181 rs.

COBOS, L. S. de España, provincia de Burgos, part. de Aranda de Duero, jurisd. de Fuentidueña, obisp. de Segovia. A. P., 44 vecinos, 164 habitantes, 1 parroquia. Sit. en una cañada, al pie de una cuestecita, por donde pasa inmediato el río Duratón. Confina con San Miguel de Bernuy y con

Garrascal del Rio, á $\frac{1}{4}$ legua de cada uno. Es pueblo muy antiguo, según puede inferirse de la fábrica de su iglesia. Produce trigo de mediana calidad, cebada, centeno y avena, algunos yerros, algarroba y garbanzos. Dista 20 leguas de la capital. Contr. 1,464 rs. 8 mrs. Derechos enagenados 235 rs. 17 maravedises.

COBOS JUNTO A LA MOLINA, L. R. de Esp., provincia, arzobispado y part. de Burgos, jurisdicción de Rio Hubierna. A. P., 25 vecinos, 83 habitantes, 1 parroq. Sit. en terreno barrancoso cercado de alturas y despeñaderos, sin que haya en todo el 6 varas de uniformidad. Conf. con términos de Ontomin, Quintana-Duz, la Molina, y Villalvilla sobre-sierra, bañando los suyos el riach. que llaman de Molina. Produce trigo, ceb., avena y ganado lanar. Dista 3 $\frac{1}{2}$ leguas de la capital. Contribuye 468 rs. 26 maravedises.

COBRANA, V. S. de Esp., provincia de Leon, part. de Ponferrada. Exenta. A. O., 65 vec., 293 habitantes, 1 parroq., 1 pósito. Sit. al pie de un alto cerro, donde está el santuario de Nuestra Señora de la Peña, cuya falda baña el rio Sil. Por la parte del N. está la sierra de Cobrana; por la del E. el rio de Noceda y San Roman de Bemibre, y por S. el rio de Boeza. Produce granos, legumbres, vino, lino, pastos y ganados. Dista 2 leguas de la cabeza de partido. Contr. 2,828 rs. 14 mrs. Derec. enag. 467 rs.

COBRE, L. de Esp., prov. de Asturias, concejo de Castropól; 2 vec., 9 habitantes, part. de San Estevan de Pianton (*Véase*).

COBRE DE RIYA, L. de España, prov. de Asturias, concejo de Franco; 6 vecinos, 29 habitantes, parroquia de Miudes (*Véase*).

COBRE DEL MEDIO, L. de España, provincia de Asturias, concejo de Franco; 2 vecinos, 11 habitantes, parroquia de Miudes (*Véase*).

COBRECES, L. R. de Esp., provincia, obispado y partido de Santander, alfoz de Lloredo. Reg. P. y A. O., 85 vec., 265 hab., 1 parroquia. Situado al E. de Riloba en la orilla del mar. (*V. Riloba*). Dista 27 leguas de Burgos. Contr. 2,743 rs. 15 mrs.

COBREROS, L. S. de Esp., provincia de Valladolid, partido de la Puebla de Sanabria, obisp. de Astorga. A. P., 36 vec., 125 habitantes, 1 parroquia. Sit. al N. de la Puebla de donde dista 1 $\frac{1}{2}$ legua. Su término es casi todo terreno llano, aunque inme-

diato á la sierra, y produce centeno, lino, frutas y pastos para ganados que crían sus habitantes. Contr. 846 rs. 6 mrs. Derechos enag. 274 rs. 2 mrs.

COBRES (SAN ADRIAN DE LOS), Felig. Ecl. de Esp., en Galicia, provincia y arzob. de Santiago, jurisdicción de Pontevedra. J. O., 261 vecinos, 867 habitantes, 1 part. Sit. en la península de Morrazo (*Véase*). Está inmediato á la costa del E. Confina por N. con Santa Cristina de Cobres, por O. con Hermelo y por S. con Domayo. Dista 9 leguas de la capital. Contr. 7,804 reales Derec. enag. 2,500 rs.

COBRES (SANTA CRISTINA DE LOS), Fel. Ecl. de Esp., en Galicia, provincia y arzob. de Santiago, jurisdicción de Pontevedra. J. O., 137 vecinos, 579 hab., 1 parroquia. Sit. en la península de Morrazo (*Véase*). Está inmediato á la costa del E. Confina por N. con Villaboa, por O. con Piñeiro, y por S. con San Adrian. Contr. 7,778 rs. Derechos enag. 1,524 rs. 17 mrs.

COBULA, Aldea Ecl. de España, en Galicia, provincia y obispado de Lugo, jurisd. de Monte Cubeiro. Es una de las que componen la parroquia de S. Ciprian de Monte Cubeiro (*Véase*).

COCA (CAUCA), V. S. de Esp., prov. y obispado de Segovia, cabeza del partido de su nombre. A. M. de primera clase y 2 ordinarios, vicaría foránea; 66 vecinos, 360 hab., 1 parroquia, 1 convento de frailes franciscos, 1 pósito, 1 hospital, administr. subalterna de rentas. Sit. entre los dos rios de Voltoya y Eresma, con cuyas aguas riegan las huertas que tienen muchos árboles frutales. Hay poca labranza en su término, pero sí muchas viñas y ganado lanar, muchos montes de leña, pasto y caña. Ind. recoger la pez, resina, agua-ras y pñones. Dista 8 leguas de la capital; y desde Santa Maria de Nieva hay 4 horas y $\frac{1}{2}$, en cuyo intermedio se encuentran Nieva y Navas de Oro de Coca. Desde Olmedo hay 4 horas y $\frac{1}{2}$ pasando por el Llano y Villeguillos. A muy corta distancia de este pueblo se juntan los dos rios nombrados, de los cuales el Eresma le baña por la parte del N. y el otro por la del S. Es patria de fray Tomas Gomez, que escribió sobre la reforma del canto-llano. Contr. 4,682 rs. 12 mrs. Derec. enag. 1,468 rs. 24 mrs.

COCA, L. S. de Esp., provincia, part. y obispado de Salamanca, cuarto de Rio al

Mar. A. P., 28 vecinos, 99 hab., 1 parroquia, 1 pósito. Situada á orillas del río Margañán, que nace en Nuestra Sra. del Risco, y desagua en el de Río al Mar; confina con los pueblos de Gimea-Gomez, Alconada y Tordillos. Produce granos, legumbres, pastos y ganados. Dista 6 leguas de la cap. Contr. 1,673 rs. 18 mrs.

COCA, Granja S. de España, provincia de la Mancha, partido y término de Almagro, campo de Calatrava.

COCA DE HUEBRA, L. R. de España, provincia, part. y obispado de Salamanca, cuarto de Baños. A. P., 14 vecinos, 60 hab., 1 parroquia. Sit. á orillas del río de este nombre; confina con el Villar del Profeta, Coquilla, Berrocal de Huebra y la torre de Velayos. Dista 7 leguas de la capital. Contribuye 617 rs. 28 mrs.

COCELLIN, L. de España, provincia de Asturias, concejo de Tineo, parroquia de las Morteras (*V. este art.*).

COCEÑA, L. de España, provincia de Asturias, concejo y arciprestazgo de Colunga, de la parroquia de Gobiendes (*V. este art.*).

COCHEA, Aldea S. de España, en Galicia, provincia de Lugo, jurisdicción de Navia de Suarna. Es una de las que componen la parroquia de Castañedo (*Véase*).

COCHELA, Ald. de España, provincia de Asturias, concejo de Avilés, jurisdicción de Castrillon (*V. el artículo de Pillarno*).

COCHIN, Coto Redondo S. de España, en Galicia, provincia de Lugo, jurisdicción de Goa y Santa Cristina, obispado de Mondoñedo. Es uno de los que componen la parroquia de Sistallo (*Véase*).

COCIÑA, Aldea S. de España, en Galicia, provincia de Lugo, jurisdicción de Navia de Suarna. Es una de las que componen la parroquia de Gallegos (*Véase*).

COCON, Ald. R. de España, provincia de Murcia, partido de Lorca. A. P. 62 vec., 265 habitantes, 1 parroquia.

COCULINA, L. S. de Esp., provincia y arzobispado de Burgos, part. de Villadiego, enadr. del Condado. A. P., 90 vecinos, 356 habitantes, 1 parroquia. Este pueblo está dividido en 2 barrios, y la iglesia en medio de ellos; su situación es en terreno arenoso, rodeado de cuevas por E. y S. Tiene 2 fuentes excelentes en el pueblo y otras 2 en su término; confina por N. con Urbel del Castillo, por E. con Acedillo y

Bustillo, por S. O. con Brulles y por N. E. con Fuencibil, todos de iguales ó semejantes productos, que son trigo y otros granos; yerba, 700 cabezas de ganado lan. y 36 de vacuno. Indust. telares de lienzo y lana estrecho. Dista 6 leguas de la capital. Contr. 2,075 rs. 4 mrs.

COD DE LADRONES, Castillo de Esp., provincia de Aragón, part. de Jaca. Sit. en el valle de Canfranc, en el camino de Oleron, á 2 leguas de Francia y 4 de Jaca. Edificado en lo alto de un peñasco escarpado, al E. del camino y río de Aragón, que ambos pasan por su pie, pero interpuesto éste entre la montaña y aquel. Consiste de una batería circular que mira al cam., de unas 60 varas de diámetro; tiene foso, rebellin, camino cubierto y esplanada. En el espacio que hay entre él y el pueblo de Canfranc, había antiguamente una torre que cubría el desfiladero inmediato al paso de un puente.

CODES, L. S. de España, provincia de Guadalajara, partido y obispado de Sigüenza, tierra del ducado de Medinaceli. A. P., 148 vecinos, 517 hab., 1 parroquia. Sit. en terreno montuoso, á legua y $\frac{1}{2}$ del río Mesa; confina con término de Iruecha, Clares, Maranchon, Obetago y Laina. Produce granos, pastos y ganados. Dista 8 leg. de la cabeza de partido y 6 de Medinaceli con quien contribuye.

CODES (LOS), Barrio de España, prov. de Asturias, concejo de Langreo, parroquia de Ciano (*V. este art.*).

CODES, Monte de España, en Navarra, en la merindad de Estella, en el confín occidental del valle de la Berrueza, y tiene nombre por el santuario de Nuestra Señora, venerado en la comarca. Hallando en el apeo de 1366 un pueblo dicho Esquidi con 4 fuegos útiles, que ya no se conoce en este valle ni en los vecinos, puede sospecharse que Codes sea corrupción del antiguo lugar.

CODESAL, V. S. de España, provincia de Valladolid, partido de Benavente. A. O., 72 vecinos, 218 habitantes, 1 parroquia, 1 pósito. Sit. en la carretera real que conduce desde Zamora á Lubian. Confina con término de Manzanal de arriba, Folgoso de Carballada, Cional y Valparaíso que está del otro lado del río Tera. Produce centeno, legumbres, leña y algún ganado. Dist. 6 hor. de marcha milit. de la Puebla de Sanabria, 1 y $\frac{1}{2}$ de Villar de Ciervos,

y $\frac{1}{2}$ del riq Tera. Contribuye 1,750 reales. 14 mrs.

CODESAL, Ald. S. de España, en Galicia, provincia de Lugo, jurisdicción de Figara, obispado de Mondoñedo. Es una de las que componen la parroquia de San Pedro de Figara (*Véase*).

CODESAS, Ald. Ab. de España, en Galicia, provincia y obispado de Lugo, jurisdicción de San Antolin de Toques. Es una de las que componen la parroquia de Santa Maria de Ordes (*Véase*).

CODESEDA, Ald. S. de España, en Galicia, provincia de Lugo, jurisdicción de Deza. Es una de las que componen las parroquias de Doade (*Véanse*).

CODESEDA (SAN JORGE DE), Feligr. E. de España, en Galicia, provincia y arz. de Santiago, jurisdicción de su nombre. J. O., 213 vecinos, 900 habitantes, 1 parr. Sit. á la márgen izquierda del rio Umia. Confinas con las feligresias de Caldas de Cuntis, Souto y Sabucedo. Produce maiz, patatas y lino, pastos y ganados. Dist. 6 leguas de la capital. Contr. 6,246 rs. Derec. enag. 3,215 rs.

CODESIDO (SAN MARTÍN), Feligr. S. de España, en Galicia, provincia y obisp. de Lugo, jurisdicción de Ferriciras y Codesido. J. O., 50 vecinos, 275 habitantes, 1 parroquia que comprende la aldea Torreyola. Sit. en terreno frio y montañoso dominando á las parroquias inmediatas que son por E. Santa Baya, por S. Tardade, y por O. Cazas y Burgas. La longitud de su término inclusos los montes incultos es de 1 legua, y su lat. poco mas ó menos. La atraviesa por la parte del E. el rio Trimaz, bastante caudaloso. Es uno de los afluentes del Ladra, que reunido con el Parga al atravesar la carretera, 1 legua y $\frac{1}{2}$ al N. O. del puente de Rabade, se pierde en el Miño. La parte cultivada produce granos, particularmente centeno, de buena calidad, verduras, navizas y árboles frutales que no producen todos los años. Los montes dan de sí yerbas, lena y pastos para ganados. Dist. 3 horas O. de Monforte. Contribuye 786 rs. 21 mrs.

CODESO (SANTA EULALIA DE), Feligr. S. de España, en Galicia, provincia y arz. de Santiago, jurisdicción de Ciria. J. O., 59 vecinos, 265 habitantes, 1 parroquia. Su situación y productos se hallarán en el art. Villar. Está á orilla de un arroyuelo, cu-

yas aguas vierten en el rio Ulla, liandando por N. con Boqueijon, por E. con Pousada, por S. con las sierras del Pico Sacro, y por O. con Granja. Dist. 3 $\frac{1}{2}$ leguas de la capital. Contr. 890 rs. Derec. enagenados 375 rs.

CODESOS (SAN CRISTOBAL DE), Feligr. S. de España, en Galicia, provincia y arz. de Santiago, jurisdicción de Corcubion. J. O., 28 vecinos, 140 habitantes, 1 parr. aneja de la de Pereyriña (San Julian de) (*V. para su situacion y productos*). Dist. 10 leguas de la capital.

CODESOSO, Coto Redondo S. de Esp., en Galicia, provincia de Betanzos, jurisd. de su nombre, arzobispado de Santiago. J. O., 30 vecinos, 240 habitantes, 1 parr. unida á la de Rosade con quien confina por N. E. y tambien con las de Cumbrás y Sobrado. En sus términos tiene su nacimiento el rio Tambre. Sus productos son los indicados en el artículo Arzuá. Contribuye 670 rs. 8 mrs.

CODO, L. Ab. de España, provincia de Aragon, partido, corregimiento y arz. de Zaragoza. A. O., 309 vecinos, 1,130 hab., 1 pósito. Dista 8 leg. de Zaragoza. Contribuye 14,766 rs. 12 mrs.

CODONAL, Ald. R. de España, prov. de Segovia, obispado de Avila. A. P., 45 vecinos, 192 habitantes, 1 parroquia aneja de Aldeanueva. Produce trigo, centeno, algarrobas, poca cebada y garbanzos, algunas frutas y ganados.

CODONY, L. Ecl. de España, prov. de Cataluña, corregimiento y obispado de Tarragona. A. O., 9 vecinos, 40 habitantes, 1 parroquia. Sit. en terreno llano, cerca del rio Francoli; confina por E. con Pallezas y Perafort, por O. con Constanti y Puigdelfi, y por N. con Masfumet, Puigdelfi y Perafort. Produce trigo, cebada, vino y aceite. Ind. aguardiente. Dista 21 horas de Barcelona y $1\frac{1}{2}$ de Tarragona. Contribuye 2,728 rs. 20 mrs.

CODONERA (LA), L. Ord. de España, provincia de Aragon, partido de Alcañiz, arzobispado de Zaragoza. A. O., 306 vec., 1,309 hab., 1 parroquia, 1 capilla en la inmediacion de la villa, muy hermosa por su magnitud y adorno, dedicada á Ntra. Sra. de Loreto, 1 pósito, 1 hospital. Sit. en terreno llano, aunque algo montuoso por la parte de E.; es bastante escaso de agua, pues solo hay una fuente para el

consumo de todo el pueblo, y sería mas fértil si le favoreciesen las lluvias (*V. Val-sealgorfa*). Produce trigo y mucho aceite, vino, cebada y ganados; fábricas de jabon y cordovan. Dista 2 $\frac{1}{2}$ leg. de Alcañiz, 60 de Madrid y 18 de Zaragoza. Contribuye 15,213 rs. 28 mrs.

CODOÑERA (LA), Desp. S. de España, provincia de Aragón, partido de Alcañiz; pertenece al ducado de Híjar.

CODORNILLOS; L. E. de Esp., prov. y part. de Leon, jurisdiccion de Sahagun. A. P., 25 vecinos, 94 habitantes, 1 parr. Sit. al N. E. de Sahagun, á distancia de 1 leg., en un llano en que principia la vega, á $\frac{1}{2}$ leg. al E. corre el rio Cea; confina con Calzada de Sahagun y Palazuelo. Produce granos, legumbres y vino. Dista 9 leg. de la capital. Contribuye 900 rs. 16 mrs.

CODORNIZ, L. R. de España, prov. obispado y partido de Avila, Sexmo de Orbita. A. P., 113 vecinos, 411 hab., 1 parr. Sit. á 1 $\frac{1}{2}$ leg. O. de Arévalo, á igual distancia S. de Martin Muñoz de las Posadas, $\frac{1}{2}$ de legua de la Calzada de Valladolid á Madrid, $\frac{1}{2}$ de leg. N. de Rapariegos, 1 E. de Aldea-nueva del Condado, y 9 de la capital. La estension de su término es de 3,300 fanegas; 2500 de tierras cultivadas, de las cuales 500 de primera suerte destinadas á trigo y cebada; 1,000 de segunda á garrobas; 1,000 de tercera á centeno; fertilidad general, 3 por 1; tierras que se siembran cada año 1250; que descansan un año 1,250; empleadas en granos 2,500; en viñas 400; en pastos naturales 20; en monte bajo 200; tierras concejiles 2; baldíos 200; tierras cultivadas por sus propietarios 40; por arrendadores 2,460; de mayorazgos cultivadas 1,980; de capellanías cultivadas 20; de comunidades religiosas cultivadas 40. Es pueblo escaso de agua. A la parte del N. tiene bastante monte tallar y tambien monte bajo; para la corta de leña y eria de ganado lanar y cabrio, que confina con el de Aldea-nueva y de Rapariegos, y se aproxima al pueblo de Moraleja de Coca, que corresponde al obispado de Segovia, distante 1 leg. de Codorniz. Por N. y E. le circundan cuevas no muy elevadas, y la cordillera desde Aldea-nueva á Martin Muñoz, es toda de tierra pedregosa y de canto pelado. Dista $\frac{1}{2}$ legua de Montuenga, en cuyo intermedio hay una caestecita con 12 bodegas subterráneas. En

su término solo se encuentran algunos álamos sobre los caminos y dos grandes olmos junto á la iglesia, y produce todo género de granos y algun vino. Contribuye 4,805 rs. 17 $\frac{1}{2}$ mrs.

CODOS, L. R. de España, prov. de Aragón, partido de Daroca, arzobispado de Zaragoza. A. O., 284 vec., 1,058 hab., 1 parr., 1 pósito. Sit. á 3 leg. de Daroca y 4 de Ateca; confina con los pueblos de Encinacorba, Aguaron, Cosuenda, Tobed y Orera, cuyos productos son iguales o semejantes á los de este, y se reducen á monte de bellota y carbon, toda especie de trigo y otros granos, garbanzos, judías, patatas, nueces, frutas, aceite y vino. Riega sus terminos el rio Grio, que lleva sus aguas al Ebro. Contribuye 12,084 reales. 20 mrs.

CODOSEDO (SANTA MARIA DE), Felig. Ord. de España, en Galicia, provincia de Orense, jurisd. de su nombre, priorato de San Marcos de Leon. J. O., 125 vecinos, 416 habitantes, incluidos los de los lugares Pazos, Beredo, Amedo y sus anejos Paradiña y Villariño Frio, de igual ó semejante situacion y productos, 1 parroquia. Sit. á la falda de la montaña que llaman de Albergueria, inmediato á la vega de Limia; confina por N. con Vilar de Barrio, por N. E. con Borran, por E. con Ameal, por S. E. con Veredo, por S. con Pazos, y por O. con la Laguna de Antela (*V. Limia*). Produce poco trigo, centeno, maiz, patatas y algunas castañas no muy buenas. Dist. 5 leg. de la capital, y 20 de Santiago. Contribuye 2,009 rs.

CODOSERA (LA), V. S. de Esp., prov. de Extremadura, part. y obisp. de Badajoz, A. O., 150 vecinos, 764 habitantes, 1 parr., 1 ermita, 1 pósito. Sit. en la raya de Portugal á $\frac{1}{2}$ leg. de ella, en el valle que forman las sierras que se desprenden hácia el E. de la de San Mamé, colocada en la falda de la del S., y dominada por varias partes, singularmente por las de una colina en que estan las ruinas de un antiguo castillo. Sus avenidas son callejones de cercas de huertas y jardines que se estienden muy poco. Produce trigo y cebada, monte de pasto y ganados. Dista 8 leguas N. de la capital; y desde Alburquerque á este pueblo hay 3 horas y $\frac{1}{2}$ de camino militar, en cuyo intermedio se encuentran los rios Guadارانqui y Évora. Contr. 2,890 rs. 24 mrs.

COEDO, Ald. S. de España, en Galicia, provincia y obispado de Lugo, jurisdicción de Aday. Es una de las que componen la parroquia de S. Martin de Folgosa (*Véase*).

COEDO, Ald. S. de España, en Galicia, provincia de Orense, abad. de Villafranca, jurisd. de Valdeorras. Esta aldea compone parte de la feligresía de Alijo (*Véase*).

COEDO, Ald. S. de España, en Galicia, provincia y obispado de Lugo, jurisdicción del real coto de Doncos. Es una de las que componen la parroquia de San Cosme de Nullan (*Véase*).

COEDO, Ald. S. de España, en Galicia, provincia y obispado de Lugo, jurisdicción de Chantada. Es una de las que componen la parroquia de San Miguel de Bucinos (*Véase*).

COEDO, Ald. S. de España, en Galicia, provincia de Lugo, jurisdicción de Aday, y una de las que componen la parroquia de Marey (*Véase*).

COEDO, Ald. S. de España, en Galicia, provincia y obispado de Orense, jurisd. de Roucos. Es una de las que componen la parr. de San Lorenzo de la Pena (*Véase*).

COEDO (SANTIAGO DE), Feligr. S. de España, en Galicia, provincia y obispado de Orense, jurisdicción de Villanueva de los Infantes. J. O., 62 vecinos, 283 habitantes, 1 parroquia. Situada a la margen izquierda del río Sil; confina con Sanjurjo, Valencia, Puente Cigarroso, Pitín y Larouco. (*V. Pineyra de Arcos*). Produce vino, algun centeno, maíz, castañas y vino. Dist. 1 legua S. de Allariz. Contribuye 890 rs.

COEJAL, Ald. de España, provincia de Asturias, concejo de Tudela, parroquia de Manzaneda (*Véase este artículo*).

COENCE (SAN MAMED DE), Feligr. R. de España, en Galicia, provincia y obisp. de Lugo, jurisdicción de Ulloa. Reg. P., 22 vecinos, 100 hab., 1 parr. compuesta de la aldea Gonta. Su situación y productos son los indicados en el artículo de la cabeza de la jurisdicción. Está sobre la derecha del Ulla, y en su confluencia con otro arroyo que trae su origen de la parroquia de Marzan; confina por el O. con S. Miguel de Coence, por E. con Santa María de Pedraza y por el S. con el Ulla. Contribuye 282 rs. 22 mrs.

COENCE (SAN MIGUEL DE), Feligresía R. de España, en Galicia, provincia y obisp.

de Lugo, jurisdicción de Ulloa. Reg. P., 25 vecinos, 115 habitantes, 1 parroquia. Su situación y productos son los indicados en el artículo de la cabeza de la jurisdicción. Está sobre la derecha del Ulla $\frac{1}{2}$ de legua al N. E. del puente de la Merced; confina por el O. con Pidre, por N. con San Justo de Repostería, por E. con San Mamed de Coence y por el S. con el Ulla. Contribuye 437 rs. 25 mrs.

COEO (SAN VICENTE DE), Feligr. Ab. de España, en Galicia, provincia, obispado y jurisdicción de Lugo. Merino, 44 vecinos, 247 habitantes, 1 parroquia compuesta de las aldeas de Marce, Corbelle y Quintela. Contr. 921 rs. 19 mrs.

COES, Ald. Ab. de España, en Galicia, provincia, obispado y jurisdicción de Lugo, y una de las que componen la parroquia de Santa María de Bóveda (*Véase*).

COESES, Ald. S. de España, en Galicia, provincia y obispado de Lugo, jurisdicción de Aday. Es una de las que componen la parroquia de Santa Eulalia de Quinte (*Véase*).

COESES (SANTA MARIA MAGDALENA DE), Feligr. Ab. de España, en Galicia, provincia, obispado y jurisdicción de Lugo. Merino, 49 vecinos, 389 habitantes, 1 parroquia que se compone de las aldeas de Bentosinos, Fuentemayor, Pombal, Ceza, Pollido, Trasfontau, Portanoba y el coto de Villalbite, que es de señorío secular. Contribuye 1,170 rs. 5 mrs.

COFIÑAL, V. R. de España, provincia y obispado de Leon. Exenta. A. O., 70 vec., 280 habitantes, 1 parroquia, mediano caserío. Sit. en la carretera que desde Leon conduce á Rivadesella, cerca de 2 riachuelos, y confina con la Puebla de Lillo. Está á la margen izquierda del río que viene del puerto de Tarna y Pinar, y en su termino toma nombre el río Puerna. También tiene una calda sin uso y sin fruto. Produce centeno, patatas, nabos, leña y ganados. Dista $10\frac{1}{2}$ leguas de la capital; y desde Boñar hay 5 horas y $\frac{1}{2}$ de marcha militar pasando por Cerecedo, Valdecastillo, Vegamian, Utrero, Armada, Camposolillo y Puebla de Lillo. Contr. 1,561 rs. 14 mrs. Decrec. enag. 594 rs. 4 mrs.

COFIÑO (SAN MIGUEL DE), Parroquia de España, provincia de Asturias, concejo de Parrés, obispado de Oviedo; 45 vecinos, 209 habitantes. Situada en los confines

septent. del concejo, en el nacimiento de un arroyo, que corriendo al N. E. se reúne con el río Sella. Contr. 358 rs. 18 mrs.

COFITA, Coto Red. de Ord. de España, provincia de Aragón, partido de Barbastro, obispado de Lérida; pertenece á la de San Juan de Jerusalem. El alcalde reside en Fonz. Dista 1 legua de Barbastro.

COFORT, L. S. de España, provincia de Cataluña, subdelegación de Berga, corregimiento de Manresa, obispado de Solsona. A. O., 14 vecinos, 55 habitantes, una parroquia. Situado en terreno montañoso, aunque de buena calidad; confina por el E. con Valltau, por el S. con Española, por O. con Capulat, y por el N. con Castell Fraumir. Produce trigo y legumbres. Dista 26 horas de Barcelona y $1\frac{1}{2}$ de Berga. Contribuye 1,172 rs. 10 mrs.

COFRENTES, Valle de España, prov. de Valencia. Se estiende este valle de N. á S. por mas de 3 leguas, empezando al N. de Ayora, y estrechado entre las cordilleras de montañas que corren en la misma dirección, separadas entre sí como cuarto y $\frac{1}{2}$ de legua. Las raices y faldas hacia el valle, como tambien los cerros son de yeso; estos son sucesivamente mas altos, seguidos de elevados montes hasta el E. y O. Los occidentales se estienden como 1 legua hasta la raya ó división de las prov. de Murcia y Valencia, donde forman una barrera impenetrable, interrumpida por barrancos, quebradas y gargantas. Por 2 de estas entran en la de Valencia los rios Cabriel y Júcar, que unidos junto á Cofrentes, siguen el curso que se indica en sus respectivos artic. Los montes orientales del valle se comunican con otros muchos que ocupan el espacio de mas de 30 leguas cuadradas sin habitantes y casi sin cultivo. Entre estas breñas áridas y desiertas está este frondoso valle, y en él 5 villas, que son la principal de quien recibe el nombre, Jalance, Jarafuel, Teresa y Zarra, cuyas villas ocupan el diámetro de 3 leguas, y son de fundación arábiga. Todas ellas forman una línea horizontal, que servia de vigia de noche á los árabes. Le riegan los rios Ayora, Cabriel y Júcar, con otros muchos arroyos y canales de aguas cristalinas. El terreno está naturalmente dispuesto en cuestras, muchas veces rápidas é incapaces de contener las aguas de riego; pero la industria de los habitantes las ha reducido á graderías, asegurándolas

con árboles, que ademas de servir para contener la tierra, les deja mucha utilidad, particularmente en los renuevos que aprovechan para horcas y garrotes. La amenidad y hermosura que ofrecen los términos de las 5 villas que acabamos de nombrar, y el de la de Ayora, contrastan con las breñas, aridez y multitud de montes en que estan situados los demas lugares del valle. Despues de atravesar el Júcar, antes de su confluencia con el Cabriel, y despues de pisar los frondosos campos de la derecha de aquel rio, se presentan hacia el E. cerros seguidos de elevados montes, segun se dirá en los artículos de sus respectivos pueblos. Los productos mas comunes de todo el valle son: las maderas, vino, seda, maiz, trigo, cebada y avena, cáñamo, frutas, hortalizas y pasa. Contr. 118,008 rs.

COFRENTES, V. S. de Esp., provincia y arzobispado de Valencia, partido de San Felipe. A. M., 389 vecinos, 1,518 habitantes, 1 parroquia, 1 pósito. Sit. al S. de Valencia, sobre un cerro y al pie de la antigua fortaleza. Todas las calles estan en cuesta, y las casas solo puede decirse que sirven para abrigo de la inclemencia. Tiene su término. 2,200 taullas y unas 300 hanegadas de secano, donde hay dilatados viñedos y sembrados, y en aquellas cáñamos, maices, moreras y muchos frutales. Riegan sus huertas las aguas del Júcar y Cabriel, los cuales se unen en la punta oriental del cerro de la villa. Confina con las de Jarafuel, Teresa, Jalance, Zarra y Ayora, todas las cuales estan en el diámetro de 3 leguas, y son de fundación arábiga. Prod. buenas maderas, excelentes vinos, seda, maiz, granos, cáñamo, frutas, hortaliza y pasa. Tiene por armas la imágen del patriarca San José, con el niño Jesus á su derecha y al timbre corona. Dista 12 leguas de la capital; y desde Villena hay 14 horas de marcha militar pasando por Almansa, Ayora, Zarra, Jarafuel y Jalance. Contr. 9,849 rs.

COGECES DE ISCAR, L. S. de Esp., provincia y obispado de Segovia, partido de Cuellar. A. P., 70 vecinos, 280 habit., 1 parroquia, 1 pósito. Sit. entre pinares, en terreno que abunda de cal, yeso, y produce algun trigo, cebada, centeno, pez, resina y algun ganado. Dista 11 leguas de la capital. Contr. 3,470 rs. 14 mrs. Derechos enag. 627 rs. 2 mrs.

COGECES DEL MONTE, L. R. de España, prov. y obisp. de Segovia, part. de Cuellar. A. P., 280 vecinos, 1,500 hab., 1 parr., 1 pósito, 1 monasterio de monges gerónimos. Sit. en la carretera que conduce de Segovia á Valladolid, á 2 leguas del lugar de Remondo, en cuyo intermedio se pasa dos veces el rio Piron por puente, y á $1\frac{1}{2}$ legua del arrabal de Portillo. Este es el último pueblo de esta diócesis por la parte del N., y confina con el de Palencia por este rumbo, y con el de Valladolid por el O. A los $\frac{1}{2}$ de legua S. O. se halla el célebre santuario del Henar. Produce por quinquenio 25,000 fanegas de granos y 3,000 crias de ganado lanar. Dista 12 leg. de la capital. Contr. 11,713 rs. 27 mrs. Derechos enag. 1,270 rs. 24 mrs.

COGOLLO, L. de España, provincia de Asturias, concejo de Regueras (las), parr. de Trasmonte (*V. este artículo*).

COGOLLOS, V. R. de España, provincia y arzobispado de Burgos, partido de Candemuño. A. O., 92 vecinos, 374 habitantes, 2 parroquias. Sit. en la carretera real de Burgos á Madrid por Somo Sierra, entre Villarmanzo y Sarracin, junto al nacimiento del rio de su nombre, que desagua en el Arlanzón. Confina con término de Hontoria de la Cantera, Villanueva de Matamala, Quintanilleja y Valdorros. Produce 3,300 fanegas de todos granos. Ind. arriería de vino. Dista 3 leguas de la capital y 5 horas y $\frac{1}{2}$ de marcha militar desde Lerma, en cuyo intermedio se encuentran la venta de Madrigalejos y la de Valdorros. Contr. 3,000 rs.

COGOLLOS, V. S. de España, prov. y partido de Guadalajara, obispado de Sigüenza. A. O., 35 vecinos, 150 habitantes, 1 parroquia, 1 pósito. Sit. á la falda de un cerro en medio de dos pequeñas vegas, por lo que es su clima muy templado. Produce trigo, vino, legumbres, y algun ganado lanar. Tiene monte de tala y pasto, y la industria 1 molino harinero y 1 batan que estan acabando de hacer. Dista 7 leguas de la capital. Contr. 888 rs. 6 mrs.

COGOLLOS, V. S. de España, provincia de Granada, partido y obispado de Guadix. A. O., 152 vecinos, 523 habitantes, 1 parroquia. Dista 8 leguas de la capital, y 1 $\frac{1}{4}$ de camino militar de Guadix pasando por el cortijo del Lagar. Contribuye 12,174 reales 4 mrs.

COGOLLOS, L. R. de España, provincia, arzobispado y partido de Granada. A. P., 450 vecinos, 1,630 habitantes, incluidos 6 cortijos de su jurisdicción, 1 parroquia, 1 pósito. Sit. en la sierra á 2 leguas N. de la capital. Produce granos, ganados, carbon y leche. Contribuye 10,238 reales 27 mrs.

COGOLLUDO, V. S. de España, arzobispado de Toledo y cabeza de marquesado de su nombre, provincia y partido de Guadalajara. A. M. de primera clase y 2 ordinarios, 495 vecinos, 1,719 habitantes, 1 parroquia, 1 pósito, 2 conv. de frailes, caja de correos, 1 palacio de los duques de Medinaceli, administracion subalterna de rentas y de loterías. Sit. en un llano intermedio de algunas cuestas. Tiene por límite el rio Jorbe y en su término el Henares y Aliende. Confina por el E. con Jadraque, por el S. con Espinosa; con Jocar por el N., y por O. con Arbancon (*V. este art.*). En su término se encuentran canteras de yeso y jaspe, y tambien se cree que de oro, plata y otros metales. Abunda mucho la roca de cal secundaria. Dista 6 leguas de la capital. Contribuye 32,602 rs. 24 mrs.

COGOLLUDO DE VILLALBA DEL REY, Despoblado R. de España, provincia de Cuenca, partido de Huete. Dista 4 leguas de la cabeza de partido.

COGOXAL, L. de España, provincia de Asturias, concejo de Lena; 5 vecinos, 23 habitantes, parroquia de Figaredo (*V.*).

COGULA, Aldea R. de España, en Galicia, provincia y obispado de Lugo, jurisdicción de Monterroso. Es una de las que componen la parroquia de San Martín de Fente (*Véase*).

COGULLADA, Arrabal de España, provincia y arzobispado de Valencia, partido de Alcira (*Véase Carcajente*). Dista 7 leguas de la capital.

COGULLOS, L. R. de España, provincia y arzobispado de Burgos, corregimiento de Villarcayo, merindad de Sotos Cueba. R. P., 82 vecinos, 333 habitantes, 1 parroquia. Sit. en terreno montañoso con cuestas por todas partes, menos por el S. como lo estan los demas pueblos de Ahedo de Linares, Linares, Sobrepeña, Nela y Quintanilla Valdeobredes. A corta distancia está otro que llaman Puente-Drey, por donde pasa el camino real de Rioja para el Pas. Sobre el puente que tiene en el rio Nela

está la iglesia, una torre, varias heras y parte del pueblo. Los productos de todos estos pueblos son iguales ó semejantes á los de éste, y se reducen á pastos, leña, y los granos necesarios para el consumo. Dista 16 leguas de la capital. Contribuye con la merindad.

COHOSPEDAL, L. R. de España, provincia y partido de Leon, concejo de Babia de Abajo. A. O., 20 vecinos, 93 habitantes, 1 parroquia. Sit. al pie de una cordillera de Colinas, que se unen con los puertos de La-Mesa y Ventana en el principado de Asturias: lindando con términos de la Majua, Robledo y la Riera. Produce granos, legumbres, pastos y ganados. Dista 11 leguas de la capital. Contribuye con el concejo.

COICILLOS, L. S. de España, provincia y quinto partido de Santander, jurisdicción de Torre la Vega. Proc. P., 111 vecinos, 437 habitantes, 1 parroquia que tiene por aneja la de Santa Maria de Yermo. Dista 23 leguas de Burgos. Contribuye con la jurisdicción.

COIDO, Aldea S. de España, en Galicia, provincia y obispado de Lugo, jurisdicción de Torredem. Es una de las que componen la parroquia de Cota (*Véase*).

COIMBRA, Comarca de Portugal, provincia de la Beyra. El nombre de esta comarca es de origen arábigo. Estiádese por una y otra parte del Mondego; y confina por N. con la de Aveyro, por E. con la de Arganil, por S. con la de Leyria, que ya pertenece á la Estremadura, y en ella se contienen 150 parroquias, y 43,269 fuegos, 180,000 habitantes. Riéganla por N. los rios Frio y Giraom, y por el S. el Alba, el Ceyra, el Deuza y el Soure, que recoge otros arroyos y entran en el Mondego, cuyas inundaciones inutilizan en gran parte los fértiles campos que median entre su capital y el Océano.

COIMBRA, C. R. de Portugal, provincia de la Beyra, capital de la comarca y obispado de su nombre; 1 catedral con numeroso cabildo, 8 parroquias, 5 de ellas tienen el honor de colegiata, 3 conventos de monjas, 5 de frailes, 18 colegios 2 de ellos de las órdenes de Aviz y Santiago, casa de misericordia, un recogimiento de convertidas, 1 seminario conciliar, 1 hospital. El nombre de esta ciudad es de origen arábigo. El gobierno civil, político y

económico, reside en 1 corregidor, 1 proveedor, 17 Jueces de fora, 4 vereadores, uno de ellos del cuerpo de la universidad. Goza de voto en cortes con asiento en el banco 1.º, en el que solo es precedido de Lisboa, Ehora y Porto. Tiene esta ciudad 4,145 vecinos, 12,000 habitantes, y está situada en los 40º 12' 30" de lat. N. y á los 4º 43' 00" de long. O. del observatorio de Cádiz, en la parte occidental y distrito de la Beyra Mar, a 7 leguas del oceano, 3a de Lisboa, 18 de Porto, y 12 de Viseu, sobre la margen derecha del rio Mondego, y en una colina, que dando la espalda al N., ofrece un agradable asiento á la ciudad, la cual no solo domina al rio, hasta cuya orilla se estiendo, sino los campos vecinos poblados de olivos, viñas y frutales en las varias alturas de que se componen, y destinados á la siembra del trigo, centeno, cebada, maiz y fréjoles en las llanuras, que por la comun cubre y engrasa el rio en los inviernos, al mismo tiempo que regala la ciudad con sabrosas lampreas, gustosos sabalos y otras especies, sino tan estimadas, no menos abundantes. Es la universidad el establecimiento mas antiguo que hay en el reino, con el objeto de cultivar las letras y fomentarlas. Hay cátedras de ciencias matemáticas y naturales, de lenguas orientales, de sagrada teologia, derecho civil, canónico y medicina; tiene un jardin botánico, 1 laboratorio de química, observatorio astronómico, gabinete de historia natural y física, y una rica y copiosa librería. Su gobierno económico y literario se halla confiado á una junta compuesta del rector, vicerector y de algunos consiliarios. Goza el pueblo de Coimbra abundancia de agua distribuida en varias fuentes, dentro y fuera del pueblo, y conducida de bastante distancia por medio de un acueducto fabricado con solidez, y costado de los caudales públicos. Tiene igualmente grandes plazas ó tercos, que son: en lo alto, el de la universidad y el de la feria; en el medio la plaza principal, y en lo bajo el de Samsón, en frente de Santa Cruz; pero una de las obras que mas contribuyen á la comodidad de sus vecinos, y aun á la comunicacion de las provincias meridionales con las septentrionales del reino, es su largo y bien fabricado puente. Esta obra es por sus circunstancias una de las mas notables de Europa; pues arrastrando el Mondego, sobre

el cual está fundado, gran copia de arenas, y siendo muy lento su curso, llegó á obstruir de tal suerte sus ojos, que los sobre que ahora le pasa corresponden á otros que ya se hallan sumergidos en las arenas, y que acaso ya no serían los primeros. Tiene esta ciudad en su comarca 26 villas y 150 feligresías. Encierra en sus templos muchas y preciosas reliquias, y ha sido patria de esforzados y sabios varones, y entre ellos, del poeta don Francisco de Saá de Miranda. Hay muy buenos edificios y varias quintas, con jardines, huertas, ect.

COIN, Vicaría de España, diócesis de Málaga, provincia de Granada, que comprende 12 lugares y dicha villa, cada uno con su iglesia parroquial á que se agrega la rural, despoblado de Pereila, y en todas componen 14, cuyos nombres son los siguientes: Coín, Pereila, Alhanrin el Grande, Casa-Palmas, Alora, y su anejo Pizarra, Casarabonela, Alozaina, Yunquera, Tolox, Guaro, Monda, Mijas y Fuengirola, cuya situación, productos, distancia, ect. se verán en sus respectivos artículos.

COIN, V. R. de España, provincia de Granada, partido y obispado de Málaga, corregidor de segunda clase, administración subalterna de rentas y loterías, vicaría foránea; 2,229 vecinos, 9,162 habitantes, 2 parroquias, 2 conventos de frailes, 2 de monjas, 1 pósito. El nombre de esta villa es de origen árabe y se halla situada entre la serranía de Mijas que está á su derecha, y la de Ronda á la izquierda á 1 legua de Alhanrin el Grande, entre esta villa y la cabeza de partido de donde dista 5 leguas S. E., y la de Monda en la carretera que conduce de Málaga á Gibraltar. Este es el pueblo mas grande de toda la serranía, abunda de aguas, produce frutas, verduras, granos, aceite y pasa, cantera de mármol. Ind. cria de ganado. Dista 2 leguas de Tolox, y hora y $\frac{1}{4}$ de camino militar de Málaga, en cuyo intermedio es Cartama. Contribuye 90,003 rs. 12 mrs.

COIRAS (SAN JUAN DE), Feligresía Ab. de España, en Galicia, provincia y obispado de Orense, jurisdicción de Osera. J. O., 99 vecinos, 436 habitantes, 1 parroquia. Situada en la carretera que conduce desde Orense á Santiago, cerca del nacimiento del rio Arenteiro, que desagua en el rio Abia, lindando con las parroquias

de Osera, Carballeda y Torreznela. Produce centeno y maiz. Contribuye 1,000 rs.

COIRO (SAN JULIAN DE), Feligr. R. de España, en Galicia, provincia de la Coruña, jurisdicción de Bergantiños, arzobispado de Santiago. J. O., 116 vecinos, 523 hab., 1 parroquia aneja de Herboedo (*Véase*). Sit. en terreno muy montuoso, dominada por un cerro de forma cónica, coronado con una ermita dedicada á Santa Marta; la atraviesa un arroyo que nace en los confines occidentales de la de Meirama, pasa por Soandres, por el puente Lubian, y tomando el nombre de rio Allones, se pierde en la ria de Corme. En los términos de esta feligresía de Coiro, se halla la feria de Payosaco, con una venta del mismo nombre y algunas otras casas. Hasta este punto hay abierta desde la Coruña una carretera que dirigiéndose al referido puente Lubian, debiera terminar en la ria de Camariñas; desde él se dirige á Buño, Puente Cesó y Leje, otro camino de herradura; confina por N. con Herboedo, por E. con la de Soandres, por S. con Cabovilaño, y por O. con la de Larín. Produce trigo, alguna maiz, patatas pastos y ganados; tienen sus vecinos 30 yuntas, y otros tantos carros. Dista 4 leguas de la capital. Contribuye 1,660 rs.

COIRO (SAN SALVADOR DE), Feligr. E. de España, en Galicia, provincia y arzob. de Santiago, jurisdicción de Cangas. J. O., 295 vecinos, 1,525 habitantes, 1 parroquia. Sit. cerca de la costa S. de la Península de Morrazo, por cuyo rumbo confina con la parroquia de Cangas, por O. con la de Aldan, por N. con la de Moaña, y por E. con la de Tiran. Sus productos y demas circunstancias se hallarán en el artículo Morrazo y Cangas. Dista 13 leguas de la capital. Contribuye 9,000 rs.

COIRO (SANTA MARÍA DE), Feligr. E. de España, en Galicia, provincia y arzob. de Santiago, jurisdicción de Muros. J. O., 135 vecinos, 727 habitantes, 1 parroquia. Sit. en terreno montuoso, cerca de los montes de Ruña y Pindo, el primero hácia el N. O., y el segundo al O. entre San Mamed de Carnota y Mazaricos. Produce maiz, patatas, lino, pastos y ganados. Dista 9 leg. de la capital. Contribuye 5,000 rs. Derec. enag. 348 rs.

COIROA, Ald. Ab. de España, en Galicia, provincia de Betanzos, jurisdic.

de Oza. Es una de las que componen la parroquia de Rigueira (*Véase*).

COIROS (SAN JULIAN DE), Ald. A. de España, en Galicia, provincia y jurisd. de Betanzos. J. O., 44 vecinos, 260 habitantes, 1 parroquia. Sit. á 1 leg. de la cap., entre los ríos Mandeu y Mendo; confina con las parroquias de Collantres, Espenuca y Lesa. Produce granos, vino, lino, patatas pastos y ganados. Contribuye 975 rs.

COITOS, Aldea Ab. de España, en Galicia, provincia y obispado de Lugo, jurisdicción de San Antolín de Toques. Es una de las que componen la parroquia de Santa María de Ordes (*Véase*).

COIX, L. de España, prov. de Valencia, partido de Orihuela. A. O., 350 vecinos, 1,382 habitantes, 1 parroquia. Situado en la huerta de Orihuela, caminando desde Albaterra hacia el S. El término tiene $\frac{3}{4}$ de hora de diámetro, circuido por los de Albaterra, Granja, Callosa, Redovan y Orihuela, los edificios son decentes y el templo magnífico, que mandó hacer el obispo don José Tormo. Respecto de Coix cae Orihuela $1\frac{1}{2}$ leg. al S. O., Murcia $5\frac{1}{2}$ hacia O., Valencia á 27 al N. con alguna declinación al E., Elche 4 hacia el N. E., Alicante 8 por el mismo rumbo, y Torreveja y las Salinas $5\frac{1}{2}$ al S. E. Acerca de sus productos (*V. Orihuela*).

COJAYAR, L. R. de España, provincia y arzobispado de Granada, partido de Ujijar. A. P., 144 vecinos, 506 habitantes 1 parroquia. El nombre de este lugar es de orig. arab. Sit. al pie y al E. de un cerro; confina con el castillo de Juliana, Mecina de Toden y Escarriantes. Produce trigo, cebada, almendras é higos. Dista 15 leg. de la cap. Contr. 1,179 rs. 12 mrs.

COJELA (SANTIAGO DE), L. R. de Esp., en Galicia, provincia y obispado de Mondoñedo, jurisdic. de Sante. J. O., 52 vec., 624 habitantes, 1 parroquia. Sit. á la margen izquierda del río Eo, que divide los términos de esta provincia y los del principado de Asturias, lindando con las parroquias de Sante, Arante y Cedofeita. Produce granos, vino, lino, y algo de fruta. Contr. 630 rs. 30 mrs.

COJOBAR, L. S. de España, prov., arzobispado y partido de Burgos, jurisd. de Saldañuela. A. M. y P., 18 vecinos, 75 habitantes, 1 parroquia. Situado á 2 horas de camino de Burgos, á la parte oriental,

en una pequeña altura con vistas deliciosas. Baña sus campiñas el riachuelo Ausin; confina con Olmos Alhos y Humienta. Produce trigo, cebada, avena, legumb. y frutas. Contr. 482 rs. 24 mrs.

COJOS DE ROBLIZA, L. R. de Esp., provincia, part. y obispado de Salamanca cuarto de Baños. A. P., 17 vecinos, 58 hab., 1 parroquia. Situado á 5 leguas de la cap., en la margen derecha del río Huebra; confina con Robliza, Villar de los Alamos y Linejo. Produce granos, pastos y ganados. Contribuye 491 rs. 31 mrs.

COJOS DE ROLLAN, Alquería R. de España, provincia, obispado y partido de Salamanca, cuarto de Baños. A. P., 4 vec., 15 habitantes. Situada en un alto sobre piedra, con muy buenas vistas. Pasa á su inmediación el río Valmuza, que va á desaguar en el Tormes, y confina con término de Rollan, Porqueriza y Torrecilla de la Valmuza de Miranda. Produce monte, pastos y granos. Dista 4 leguas de la cap. Contribuye 139 rs. 23 mrs.

COLADILLA, L. E. de España, prov. y partido de Leon, concejo de Vega Cervera. A. O., 30 vecinos, 141 habitantes, 1 parroquia. Dista $4\frac{1}{2}$ leguas de la capital. Contribuye 477 rs. 26 mrs.

COLARES, V. S. de Portugal, provincia de Estremadura, comarca de Torres Vedras; 1 parroquia, 526 vecinos, 1,923 habitantes, casa de misericordia, varias ermitas, capillas y oratorios en sus quintas, y 1 convento de frailes. Tiene J. O., 3 veedores, y otros varios dependientes de justicia. Situado á 6 leg. N. O. de la ciudad de Lisboa, y otras tantas S. O. de la capital de su comarca; 1 legua O. del Real sitio de Cintra, y sobre la margen izquierda del río de las Manzanas, que pueblan muchas deliciosas y variadas quintas y lugarcitos tendidos en la falda N. de la sierra de Cintra, y $\frac{1}{2}$ de legua de la costa del Océano, que en esta parte no permite se acerquen á sus playas otras embarcaciones que algunas pequeñas lanclas dedicadas á la pesca en tiempos bonancibles. Este valle en su pequeño espacio, que podrá ser como de 1 legua de largo y $\frac{1}{2}$ de ancho, es de los mas ricos y productivos de la provincia, pues hallándose poblado de muchos árboles frutales, y particularmente de naranjos y manzanos, con sus delicados frutos provee casi todo el año la plaza de Lisboa, y aun

sobran muchas, como las agrías, que se extraen para los países extranjeros. Hallase poblada la falda de la sierra de frondosos y frescos sotos de castaños, por los cuales corren muchos arroyos que bajan a regar la vega y las quintas que hay en ella. Entre estas merece particular atención la que fue de don José Dias, guarda joyas del príncipe, por la variedad de sus jardines, bosques abundantes de aguas, cascadas y surtideros. Hay en este valle muy buenos vinos parecidos á los de Burdeos, y que hacen la delicia de las gentes de este país, á donde concurren en la temporada del verano. En el término hay otra famosa quinta poblada de naranjos y otras frutas de espino, que produce mas de 3,000 cruzados anuales.

COLDO, Aldea de España, provincia de Asturias, concejo de Tineo, parroquia de Rellanos (*Véase este artículo*).

COLEGIATA (LA), L. R. de España, provincia y partido de Leon, jurisdicción de la abadía de Arbas. A. O. Su población y contribucion estan incorporados con la abadía. Dista 8 $\frac{1}{2}$ leguas de la capital.

COLEGIO, Aldea S. de España, en Galicia, provincia de Lugo, jurisdicción de Castro de Rey, obisp. de Mondoñedo. Es una de las que componen la parroquia de Duanco (*Véase*).

COLES (SAN JUAN DE), Feligresía S. de España, en Galicia, provincia y obispado de Orense, jurisdicción de Melias y Ribela. J. O., 60 vecinos, 214 habitantes, 1 parroquia. Situada á la margen derecha del rio Miño. Linda con las parroquias de San Eusebio, Gestey y San Miguel. Produce algun centeno, maiz, trigo, castañas y vino flojo. Contribuye 743 rs.

COLILLA (LA), L. R. de España, provincia, obispado y partido de Avila, sexmo de San Pedro. A. P., 40 vecinos, 171 hab., 1 parroquia. Situado á una legua de la capital, á orillas del rio Adeja, en una ladera de los arribes del espresado rio. Confina con términos de las Casas y los de Fresno y Galindos. La estension de su término es de 1,220 fanegas, 933 de tierras cultivadas y 287 de incultas; de las cultivadas, 32 de primera suerte destinadas á trigo y cebada; 380 de segunda á lo mismo; 521 de tercera á centeno y garrobas; fertilidad general 8 por 1; tierras incultivables 210; que se siembran cada año 350; que descansan de 1 á 3 años 583; empleadas en granos 900;

en legumbres 18; en hortaliza y frutas 2; en nabos y patatas 4; en primeras materias 2; en pastos naturales 74; en artificiales 3; en monte alto 1; tierras concejiles 6; regadías 24; cultivadas por sus propietarios 2; por arrendadores 930; de mayorazgos cultivadas 490; incultas 100; de capellanías cultivadas 200; de comunidades religiosas cultivadas 194. Contribuye 696 rs. 9 mrs.

COLINA, L. R. de España, provincia y arzobispado de Burgos, corregimiento de Villarcayo, merindad de Losa, junta de Traslaloma. Reg. P., 18 vecinos, 63 habitantes, 1 parroquia. Situado en el camino real que conduce desde Santuña á Rioja, entre el Ribero y Castrobaco, á igual distancia de ambos, que es de $\frac{1}{2}$ de legua. Dista 17 leguas de la capital. Contribuye con la junta.

COLINA, Barrio de España, provincia de Burgos, partido de Juarros, hermandad de Montes de Oca. A. O. (*V. la villa de los Barrios, á quien corresponde, y el artículo Ocon*).

COLINA, Despoblado de España, prov. y obispado de Segovia; 1 vecino, 4 habitantes. Situado en el sexmo de San Millan, en la inmediacion del rio Moros. Confina con Guijas-albas y S. Pedro de las Dueñas. Produce granos, pastos y ganados. Contribuye 373 rs. 14 mrs.

COLINAS, L. S. de España, provincia de Leon, partido de Ponferrada, jurisdicción de Bembibre. A. P., 62 vecinos, 285 habitantes, 1 parroquia. Situado en terreno montuoso, singularmente por N. y S., á la margen izquierda del rio Boeza. Confina con término de Iguena (*Véase Bierro, el*). Produce granos, legumbres, lino, cáñamo, pastos y ganados. Dista 7 leguas de la cabeza de partido. Contribuye 510 rs.

COLINAS, L. R. de Esp., provincia y arzobispado de Burgos, corregimiento de Villarcayo, merindad de Valdívico. Reg. P., 14 vecinos, 52 habitantes. Su situacion y productos se hallarán en el artículo Valdívico. Esta en la margen derecha del rio Ebro, junto al puente de Rampalaez. Confina con términos de Quintanilla, Tubilleja, Robredo y Villanueva de Rampalaez. Dista 11 leguas de la capital. Contribuye con la merindad.

COLINAS, L. de España, provincia de Asturias, concejo de Valdes; 12 vec., 53 hab., parr. de Sta. María de Alieuz (*V.*).

COLINAS, Ald. S. de España, prov. de Valladolid, part. de Benavente, obisp. de Astorga. A. P., 55 vecinos, 226 hab., 1 parroquia, 1 pósito. Sit. al S. del valle de Vidriales, á la orilla del rio Tera, 2 leguas al S. O. de la villa de Benavente, cercado de colinas. Produce toda clase de granos. Contr. 1,683 rs. Derec. enag. 700 rs.

COLINAS DE ABAJO, L. de España, provincia de Asturias, concejo de Tineo, jurisdiccion y parroquia de Sangonedo (*V. este artículo*).

COLINAS DE ARRIBA, L. de España, provincia de Asturias, concejo de Tineo, parroquia de las Monteras (*Véase este artículo*).

COLONDRES, V. R. de España, prov. de Vizcaya, obispado de Santander. A. O., 200 vecinos, 1,000 habitantes, 1 parroquia. Hay un subdelegado de policia que reside un año en esta villa y otro en Limpias, y se entiende directamente con la superintendencia general. Sit. en terreno llano, á la falda occidental de un monte, al E. de la ria de Santoña, y á $\frac{1}{2}$ leg. de Laredo, sobre la carretera general que sale á Castilla, caminando hácia el S. Produce maiz, buen chacoli y naranjas agrias. Industria la pesca en el mar. Dista 1 y $\frac{1}{2}$ leg. de Santoña.

COLIO, Coto Red. S. de España, prov. de Santander, partido de Liebana, Valle de Cillosoigo. R. P., 41 vecinos, 146 hab., 1 parroquia. Dista 24 $\frac{1}{2}$ leg. de Burgos (*V. Liebana con quien contribuye*).

COLISA, Monte elevado de España, en Vizcaya, en el territorio de Valmaseda, obispado de Santander. En lo alto de él hay una ermita dedicada á san Sebastian y s. Roque, desde cuyo punto se ven innumerales pueblos y montañas, á mas de 10 leg. de distancia.

COLMENAR, V. R. de España, prov. de Granada, part. y obispado de Málaga. A. O., 1,484 vecinos, 5,204 habitantes, 2 parroquias, 1 pósito. El nombre de esta villa es de origen árabe. Sit. al N. N. E. de la cabeza de partido, á $\frac{3}{4}$ de leg. de Riogordo. Es abundante su cosecha de vino, mediana la de granos y pasa, y corta la cria de ganados. Contr. 36,070 rs. 3 mrs.

COLMENAR, L. S. de España, prov. y partido de Salamanca, cuarto de Ojeda. A. P., 96 vecinos, 300 habitantes, 1 parr., 1 pósito. Dista 13 leguas de la cap. Contr. 256 rs. 15 mrs. Derec. enag. 358 rs. 6 mrs.

COLMENAR, Ald. S. de España, en Galicia, provincia de Lugo, jurisdiccion de Villarrello. Es una de las que componen la parroquia de Santa Maria de Villarrello (*Véase*).

COLMENAR, Granja S. de España, provincia de la Mancha, part. de Alcaraz, término de la villa de Peñas de San Pedro (*Véase*).

COLMENAR, Granja S. de España, provincia de la Mancha, part. de Alcaraz, término de la villa de Lezuza (*Véase*).

COLMENAR DE OREJA, V. S. de España, provincia y arzobisp. de Toledo, partido de Ocaña. A. M. de primera clase, 2 ordinarios, 1,205 vecinos, 5,432 habitantes, 1 magnifica parroquia que es obra de Juan de Herrera, 1 pósito, 1 convento de Franciscanos y otro de Recoletas Agustinas, una ermita hermosa, administracion subalterna de rentas y loterías, 2 hospitales. Sit. á 7 leg. S. E. de Madrid, á de la cabeza de partido y 3 O. de Aranjuez, en una deliciosa llanura, entre los rios Tajo y Tajuña, y las villas de Villamanrique y Villaconejos; es fértil en vino, aceite y frutas; pero no tanto en granos. Industria, tejidos de lana, fábrica de alfarería, otra de esparto, una de piedras para tahona, una de tinajas, y tiene buenas canteras de piedra blanca para edificios, de la cual se empleó mucha en el palacio nuevo de Madrid, y en otras grandes obras, empleándose singularmente para adornos, por lo bien que cuadra esta clase de piedra, interpolada con la berroqueña (*V. Belmonte de Tajo*). Contribuye 83,266 rs. 2 mrs.

COLMENAR DEL ARROYO, V. S. de España, provincia y partido de Madrid, arzobispado de Toledo. A. O., 90 vecinos, 295 habitantes, 1 parroquia, 1 pósito. Sit. á 8 leguas de Madrid, y 3 del real sitio del Escorial; confina con término de los pueblos de San Martin de Valde-iglesias, Chapinería, Casas Navas del Rey, Aldea el Fresno y Prada. Produce granos, bellota y prados con buenos pastos. Dista 7 $\frac{1}{2}$ leg. de la capital. Contribuye 7,000 rs.

COLMENAR DE LA SIERRA CON SUS BARRIOS CASIDA, BOCIGANO Y PERALBA, V. S. de España, arzobispado de Toledo, provincia y partido de Guadalajara. A. O., 197 vecinos, 478 habitantes, 1 parroquia que tiene por anejos á Corzalejo y la Biguelá,

2 pósito. Situada á 11 leguas N. de la capital, con exposicion al E. en lo último de Castilla la Nueva y serranía del N., piso bastante llano, pero con malas casas y calles. Produce pastos pocos y sanos, con muchos montes de roble y encina, y mucho ganado merino trashumante que ascenderá á 20,000 cabezas de ganado lanar, y 6,000 de cabrío: muy poco centeno, ningún trigo y bastantes patatas. Se llaman todos estos pueblos las *Terrucas*, por lo áspero y estéril de su término. Contribuye 4,977 reales 32 mrs.

COLMENAR VIEJO, V. S. de España, provincia y partido de Madrid, arzobispado de Toledo, gobernador que es A. M. de primera clase y 2 ordinarios, 992 vecinos, 3,508 habitantes, 1 parroquia, 1 convento de frailes franciscos, 1 colegio seminario, donde se estudia la latinidad, 2 hospitales, 1 pósito, administracion principal de loterías, situada en terreno frio, pero sano, á 2 leguas de la sierra de Manzanares, entre la serranía que divide las dos Castillas y el obispado de Sogovia, del arzobispado de Toledo. Su partido y el condado real estan entre los reales sitios de San Ildefonso, San Lorenzo, el Pardo y la Alcarria. Lo principal del terreno es montuoso y quebrado; fértil en pastos con que se crían numerosos ganados lanares y vacunos, que forman su principal riqueza; pero son medianas las cosechas de trigo y demas granos. Ind. varios telares de paños ordinarios y otros tejidos de lana, y 3 molinos harineros. Hay en su termino muchas canteras de piedra berroqueña y caliza que es la cal compacta, tambien hay alguna que otra mina de plomo y tungsteno, y muchos montes y collados de pasto. Tambien se cree que hay en él muchas minas de oro, plata y cobre. Dist. 5 leguas y $\frac{1}{2}$ N. de la capital, y $\frac{1}{4}$ del real sitio del Pardo. Contribuye 57,534 rs. 26 mrs. Derechos enagenados 14,666 reales 8 mrs.

COLMENAREJO, V. S. de España, provincia y partido de Madrid, arzobispado de Toledo. A. O., 58 vecinos, 187 habitantes, 1 parroquia, 1 pósito, 1 ermita. Situada á legua y $\frac{1}{4}$ N. E. de Valdemorillo y de igual situacion y productos (*V. este artículo*). Hay en su término minas de cobre. Dist. 6 leguas de la capital. Contribuye 4,764 rs. 16 mrs. Derechos enagenados 735 reales 18 maravedises.

COLMENARES, L. S. de España, provincia de Palencia, obispado de Leon, partido de Carrion, jurisdiccion de Cervera de Rio Pisuerga. Reg. P., 32 vecinos, 121 habitantes, 1 parroquia, 1 pósito. Situado en un valle y á un lado y otro cuevas y peñas. Le bañan 2 riachuelos. Produce algo de morcajo y lino, y se cria ganado lanar y vacuno. Confina con el monte de Cantoral, con el pueblo de este nombre, con Buedo y con la venta de Laguna Seca. Está inmediato al camino real que haja á Carrion, Saldaña y otros pueblos de Campos. En su fértil valle toma principio el rio de Burejo, que despues de atravesar de N. á S. todo el valle de Ojeda desagua en el Pisuerga, algo mas abajo de Herrera. El terreno hacia el S. y O. es arido y seco de páramos, de brezajo, aunque llano por partes, y se estiende hasta Bascones de Ojeda, la Puebla, Oteros, Payo, ect. que son de Valdavia y Herrera. Es terreno á propósito para la agricultura especialmente para trigo, porque es tierra barrosa y tiene alguna peña bronca, pero rasa y de poca altura. La industria está reducida á algunos arrieros de granos con 4 ú 6 caballerías menores. Dist. 9 leguas de la cabeza de partido. Contribuye con la jurisdiccion de Cervera.

COLOMBRES, L. R. de España, prov. y partido de Santander, valle de Rivadeba, Reg. P., 68 vecinos, 270 habitantes, 1 parroquia, administracion de tabacos con terrena y resguardo, mediano caserio. Este pueblo es la cabeza del valle, y está situado en la carretera que conduce desde Asturias á Santander pasando por Gijón y Rivadesella, cerca del rio Deva; confina con Villanueva. Produce pocos granos, bastante leña y ganado vacuno. Dist. 32 leguas de Burgos; y desde Llanes hay 6 horas de mareja, en cuyo intermedio se encuentran Santinuste y varios caserios. Contribuye con el valle.

COLOMERA, V. R. de España, prov. y arzobispado de Granada, partido de las Villas. A. P., 720 vecinos, 2,163 habitantes, incluidos 56 cortijos de su jurisdiccion, una parroquia, 1 hospital, 1 pósito. Sit. casi en la falda de una gran sierra que la domina por el O.; á corta distancia pasa el rio de Luchena y Benalua reunidos; al frente está otra grande sierra que llaman de los Hornos, y al N. del pueblo, junto á su iglesia, hay un grande hundidero contiguo á otra gran sierra. Produce 18,000 fanegas de

trigo, 4,700 de cebada, 3,800 de habas, 2,000 arrobas de aceite, garbanzos, escaña y bellota. Dista 2 y $\frac{1}{2}$ leguas de Illora y $\frac{1}{4}$ S. de la capital. Contr. 18,744 rs. 25 mrs.

COLOMÉS, L. R. de España, provincia de Cataluña, corregimiento y obispado de Gerona. A. O., 62 vecinos, 280 habitantes, 1 parroquia. De este pueblo parte una acequia sacada del río Ter, cuyas aguas riegan los términos de Gafra y Veinat de Salvetat, dirigiéndose por el lugar de Belcaire, y desemboca en el mar un poco mas arriba de la Escalá á quien deja al S; confina por E. con Jafra, por S. con San Llorens de las Arenas, por O. con San Jordi y por N. con Gelusas. Produce trigo, legumbres, vino y aceite. Dista 23 $\frac{1}{2}$ horas de Barcelona y 3 $\frac{1}{2}$ de Geróna. Contr. 7,741 rs. 32 mrs.

COLOMINA, Ald. de España, provincia de Aragón, partido de Benavarre, obisp. de Lérida; 5 vecinos, 19 habitantes. Situada en la carretera que conduce desde Benavarre á Orit, entre los ríos Isabena y Cajarig; confina con el pueblo de este nomb. Guel, Lascuerre y Colls. Sus productos son los indicados en el artículo de la cabeza de partido, de donde dista 3 leguas.

COLOR DE LEGIA, Río de España, provincia de Asturias, (*V. Pilona, concejo*).

COLORADA, Granja S. de Esp., prov. de Cuenca, partido de San Clemente, término de la villa de Munera (*Véase*).

COLORADO, Granja S. de Esp., prov. de Cuenca, partido de San Clemente, término de la villa de Munera (*Véase*).

COLOS (nos), V. Ord. de Portugal, provincia de Alentejo, comarca de Ourique; 1 parroquia, 178 vecinos, 519 habitantes, juez ordinario, veredores y un procurador del concejo. Tiene fuero. Sit. a 5 leguas O. de la villa de Ourique y en medio de la sierra; se llama así, por hallarse cercada de colinas y montezuelos. Su térm. es fértil en granos, gan., caza, y recoge algunos vinos.

COLOSIA, L. R. de España, provincia y partido de Santander, obisp. de Oviedo, valle de Peñamellera. Reg. P., 12 vecinos, 49 habitantes. Su población está incorporada en la parroquia de Bores, de quien es ánco. Su situación y productos se hallaran en el artículo del valle con quien contribuye y en el de Bores. Dista 34 leguas de Burgos.

COLUMBIELLO, L. de España, prov. de Asturias, concejo de Lena, obispado de

Oviedo; 32 vecinos, 145 habitantes (*Véase el concejo*). Contr. 175 rs. 20 mrs. Derec. enag. 22 rs. 19 mrs.

COLUMBRIANOS, L. R. de España, provincia de Leon, partido y jurisdicción de Ponferrada. A. P., 67 vecinos, 296 hab., 1 parroquia, 1 pósito. Sit. á la margen derecha del río Boeza; confina con término de Barzana de la Hava, Fuentes Nuevas y Ponferrada, de donde dista $\frac{1}{2}$ legua. Prod. granos, legumbres, vino, lino, pastos y ganados. Contr. 2,524 rs. 14 mrs. Derec. enagenados 566 rs. 4 mrs.

COLUNGA, Concejo R. de Esp., prov. de Asturias; 1,081 vecinos, 4,504 habitantes en todo el concejo, 11 parroquias. Sit. es una llanura a los 43° 40' de latit., y pasa del grado 12 de long. segun el meridiano de la Isla de Hierro, al E. de la ciudad de Oviedo. Se compone de las parroquias de Colunga (San Cristóbal el real de), capital del concejo, Gobiendes (Santiago Apóstol de), Isla, (Santa María de la), Duz (San Juan Bautista de la), Lastres (Ntra. Sra. de Labada de), Sales (San Pedro Apóstol de), Lue (San Pedro Apóstol de), Llera (San Antolin de la), Pibierda (San Pelayo de); Riera (Santa María de la), Libardon y Carrandi (Santta Ursula de). Ocupan estas parroquias la estension de 2 leguas de E. á O. y 1 $\frac{1}{2}$ (por donde mas) de S. á N., á cuyo aire le circunda en toda su long. el mar cantábrico, y por S. el monte de Suebe, donde se encuentran preciosos minerales y yerbas salitíferas de bastante altura que se descubre á mucha distancia en el mar, y separa á este concejo de los de Piloña y Pares; por O. confina con el de Villaviciosa y al E. con el de Caravia, del que le separa un pequeño río llamado de la Espasa. El terreno es de los mas fértiles de la provincia, y generalmente produce todos los géneros y frutos que se conocen en ella, y abunda de hermosas praderías. Se gobierna este concejo por 2 jueces, el uno noble y el otro plebeyo, 24 regidores perpetuos y demas oficios de justicia. Hay 1 fabrica de lienzos caseros, mantas ordinarias y sayal de lana del país. Se cria en este concejo mucho ganado vacuno, caballar, algo de lana y bastantes cerdos. Dista 10 leguas de la ciudad de Oviedo.

COLUNGA (SAN CRISTÓBAL EL REAL DE), Parroquia de España; prov. de Asturias, capital del concejo y arciprestazgo de su

sombre, arcedianato de Villaviciosa, obisp. de Oviedo; 83 vecinos, 260 habitantes, una iglesia parroquial, 2 ermitas y 1 hospital que sirve de albergue á los peregrinos, caja de correos. Sit. parte de ella en una pendiente por el lado del O., que tiene una pequeña cuesta ó eminencia á que está arimada, pues por los demas lados la circunda una planicie bastante dilatada; tiene tambien al mismo lado del O. un rio de corto caudal que corre al pie de la misma cuesta, á tiro de piedra de la poblacion de la que toma su nombre, el cual tiene su origen 1 legua distante de la villa, en las faldas del monte Suebe, que estan al S., y siguiendo su curso hácia el N., va á desaguar en el mar á $\frac{1}{2}$ de legua distante de la misma, en el archal que llaman de la Griega, cuyo nombre toma allí tambien; tiene este rio, desde su nacimiento hasta dicha desembocadura, diferentes molinos harin. y dos puentes de piedra, el uno á la salida de la villa y el otro en el espacio que media entre esta y el mar, en el sitio que llaman Santianes, del que tambien toma el nombre este puente. Se crían en dicho rio truchas, anguilas pequeñas, mugiles y leobinas. Las confrontaciones de esta villa son con los pueblos de San Juan, Sales y la Riera, que estan á la distancia de $\frac{1}{2}$ de legua. Celebrase en esta parroquia 1 mercado todos los jueves del año. La cosecha ascenderá á 300 fanegas de trigo y escanda, 500 de maiz, 150 de habas y judias, 50 de nueces y castañas, 30 arrobas de lino, 180 carros de yerba y 1,200 cántaros de sidra, debiendo advertirse que la fanega asturiana de que aquí se habla tiene $\frac{1}{2}$ parte mas. Sobre una eminente altura hay un castillejo para defensa de su bahia. Fue patria de Pedro Suarez, el cual hizo tantos servicios á Enrique II en 1366 (antes de ser rey), que le dió para él y sus sucesores la herencia que este principe tenia en Porreño y Serribas con todas sus pertenencias, señorío y vasallaje; de D. Bernardo Riega, consejero de Castilla desde 1794; de D. Marcos Lagunazo Diaz, oidor de Manila en 1787, y de otros varios. Desde Villaviciosa á este pueblo hay 5 horas de marcha militar, en cuyo intermedio se encuentran varios caseríos. Contribuye 3,000 reales.

COLUNGO, L. R. de España, provincia de Aragon, partido de Barbastro, obispado de Lérida. A. O., 98 vecinos, 391 habitantes,

1 parroquia, 1 posito. Sit. en la carretera que conduce desde Barbastro á Ainsa; conf. con término de Salinas, Bueza, Azcue y Naval. Sus productos son los indicados en el articulo de la cabeza de partido, de donde dista 2 leguas y $\frac{1}{2}$. Contr. 6,712 reales 2 maravedises.

COLUNS (SAN SALVADOR DE), Feligr. S. de España, en Galicia, provincia y arzob. de Santiago, jurisdiccion de Sierra. J. O., 51 vecinos, 316 habitantes, 1 parroquia. Sit. en la carretera que conduce desde Corcubion á Santiago, desde donde dista 7 leg., á la margen izquierda del rio Jallas; confina con las parroquias de Corzon, Brandomil y Olbeira. Produce maiz, patatas, pastos y ganados. Contr. 2,100 rs. Derechos enag. 177 rs.

COLL, L. Ab. de España, provincia de Cataluña, corregimiento de Talamá, obisp. de Seo de Urgel. A. O., 16 vecinos, 80 hab., 1 parroquia. Sit. en terreno montañoso; confina por el E. con Cardet y Serrahis, por el S. con Ldesp, y por O. con Casos y Artig. Produce centeno. Dist. 51 horas de Barcelona y 12 de Talamá. Contr. 1,452 rs. 30 maravedises.

COLL DE ALILLA, Puerto ó comunicacion de España con Francia, por Cataluña (*V. Ciurana, montaña*).

COLL DE BALAGUÉR, Puerto ó paso estrecho en Cataluña, situado en la cumbre de las montañas por donde pasa el camino desde Perelló al Hospitalet, por la orilla del mar. En él hay una venta del mismo nombre, y un pequeño fuerte con su gobernador y guarnicion. Todo este camino es asperísimo, aunque no ha dejado de suavizarse con calzadas bien construidas y cercadas de petriles para evitar desgracias.

COLL DE CABRA, Puerto ó comunicacion de España con Francia por Cataluña (*V. Ciurana, montaña*).

COLL DE JOU, L. de España, provincia de Cataluña, corregimiento y obispado de Tarragona; 53 vecinos, 306 habitantes, una parroquia. Sit. en la montaña; terreno áspero y quebrado. Confina por el E. con Vilanoba de Escornalbou, por S. con Pratip, por O. con Lloberia y por N. con Fontanbella. Produce trigo y legumbres. Indust. aguardiente. Dist. 27 horas de Barcelona y 6 de Tarragona. Contribuye 2,144 reales 4 maravedises.

COLL DE NARGÓ, L. R. de España, provincia de Cataluña, subdelegación y obispado de Seo de Urgel, corregimiento de Puigcerda. A. O., 110 vecinos, 321 hab., 1 parroquia. Sit. en terreno montanoso, cerca del río Segre; confina por el E. con Canelas, por el S. con Panella, del corregimiento de Cervera, por O. con Arcas y Sellent, y por el N. con Montanisell y Orçana. Produce trigo, vino y aceite. Dista 34 horas de Barcelona y 6 de Seo de Urgel. Contr. 3,580 rs. 26 mrs.

COLL DE RAT, L. S. de España, prov. de Cataluña, corregimiento de Cervera, obispado de Seo de Urgel. A. O., 8 vecinos, 37 habitantes, 1 parroquia. Produce trigo y legumbres. Dista 29 horas de Barcelona y 8 de Cervera. Contr. 2,133 rs. 12 mrs.

COLL DE LAS FORCAS, Puerto de España, en la provincia de Cataluña y costa del mediterráneo. Está en el camino que conduce desde Amposta á Perelló, en la sombra de la montaña, desde el cual se descubre un valle hermoso y bien cultivado, en cuyo fondo esta el referido lugar de Perelló á distancia de 4 leguas de Amposta.

COLL DE LAS MOLAS, Puerto ó comunicación de España con Francia por Cataluña (*V. Citarana, montana*).

COLLADA, L. de España, provincia de Asturias, concejo de Tineo; 15 vecinos. 68 habitantes, parroquia de Santa María Magdalena de Collada (*V. este artículo*).

COLLADA, L. de España, provincia de Asturias, concejo de Morcin, parroquia de Santa Eulalia (*V. este artículo*).

COLLADA (LA), Barrio de España, provincia de Asturias, concejo de Siero, parroquia de Cuquillos (Santa Marina de los); 60 vecinos, 289 habitantes. Contribuye 499 rs. 20 mrs. (*V. este artículo*).

COLLADA (SAN PEDRO DE), Parroquia de España, provincia de Asturias, concejo y arciprestazgo de Siero, decanato y obispado de Oviedo; 60 vecinos, 248 habitantes, 1 iglesia parroquial y 1 ermita. Situada en la parte mas boreal y mas elevada del concejo, á la falda de un gran monte que llaman la Lomba, aqui hay una fuente conocida con el nombre de puerta de Campo que dá origen á un arroyo que discurriendo por esta feligresía, luego que entra en la de Muño; se une á otro y corren por el concejo á incorporarse con el de Nora;

hay en él un molino harinero y 5 fuentes comunes en varios parages de la parroquia. Confina por N. con términos del concejo de Gijón y sus parroquias de Valdornon y Fano; por S. con término de la Vega por E. con los del concejo de Sariego y su feligresía de Narzana, y por O. con la de Muño. Se compone de las aldeas de Collada (La), Collada de arriba, Fresno, Ceval y Huergo. La ocupación de sus vecinos es la agricultura y cogen regularmente 600 fanegas de trigo y centeno, 800 de maiz, 90 de habas y 30 de castañas; hácia el S. tienen algunas sierras y baldíos que convendría romper para fomento de la agricultura, pues en el día solo producen algunos robles y castaños. El puerto y gran monte ya mencionado de la Lomba que ciñe esta feligresía por E., tiene mas de 4 leguas de circunferencia, y concurren á pastar aqui en el invierno los ganados del concejo de Caso, por la mucha nieve que suele caer en éste; y en la primavera y verano acuden los ganados de Siero, Sariego, Villaviciosa y Gijón. Abunda de todo género de caza y en animales fieros sumamente perjudiciales. Dista 1 legua N. de la cap. del concejo.

COLLADA (SANTA MARIA MAGDALENA DE), Parroquia de España, provincia de Asturias, obispado de Oviedo, concejo de Tineo, arciprestazgo de Valdés, arcidiano de Rivadeo; 69 vecinos, 414 habitantes en toda la feligresía, comprendidos los de los pueblos de su distrito, y 1 iglesia parroquial. Confina por N. con términos de Rellanos, y con los de Miño mediante el río Yerbo, por S. con la de Santiago de Cerredo mediante el río de Barcana, por E. con la de Barcana, y por O. con Rellanos, dilatándose como $\frac{2}{3}$ de legua de N. á S., y 5 de E. á O. entre los dos espesados rios, naciendo el de Yerbo en sus mismos términos. Los vecinos se hallan distribuidos en el lugar y aldea de Villarino, Prado, Rebelloso, Collada, Fagera, Zevedal, Zeceda y Recorba. Villarino se halla muy inmediato á Tablado del río. Su terreno es arenisco y poco fértil, aunque produce algo de trigo y maiz, y mas de centeno, algo de cañamo y castañas. El suelo de Prado es mas fértil que el anterior en los mismos frutos: tiene algunos prades á beneficio de un arroyo que le atraviesa por debajo de sus heredades. Se halla inmediato á Rio Castiello de la parroquia de Cerredo. Rebelloso

tiene buenos pastos y montes de robles y hayas, en que hay alguna caza de perdices y liebres. Fagera es poblacion de pastores, rodeados de montes en que hay medianos pastos. Son mejores los de Zevedal, cuyos vecinos unen á la vida de pastores el oficio de cesteros. El terreno de Zeceda aunque arenisco y pendiente como goza del beneficio de estar espuesto al S., produce buen centeno con algo de maiz, mijo, nabos, hortalizas, castañas y patatas en abundancia. Tiene montes rasos, de medianos pastos y mucha perdiz. Collada espuesto al N, es frio por su elevacion y poco agradable; y sus vecinos usan del beneficio de la cal para abonar sus tierras, gozando de un pequeño riachuelo abundante en truchas. Abund. de pastos y se cria mucho ganado vacuno, lanar y cabrio, y se cazan muchos lobos y javalies. Dista 12 leguas de Oviedo, $3\frac{1}{2}$ de Luarca, 4 de Tineo, y $4\frac{1}{2}$ de Cangas.

COLLADA DE ARRIBA, Ald. de España, provincia de Asturias, conc. de Siero, parroquia de Collada (*Véase este art.*).

COLLADAS (LAS), L. E. de España, provincia de Aragon, partido de Benavarre. A. O., 9 vecinos, 37 habitantes, 1 parroquia. Forma una poblacion para todo con Relaspe.

COLLADAS (LAS), Aldea de España, provincia de Asturias, concejo de Tineo; 11 vecinos, 47 habitantes, parroquia de S. Mamed de Nieros (*Véase este art.*).

COLLADICO (EL), L. R. de España, provincia de Aragon, partido de Daroca, arzobispado de Zaragoza. A. P., 34 vecinos, 143 habitantes, 1 parroquia. Contribuye 2,237 rs. 12 mrs.

COLLADILLO, Barrio de España, provincia de Segovia, partido de Pedraza (*Véase Arcones*).

COLLADILLO, Barrio S. de España, provincia de Segovia, partido de Pedraza (*Véase Matabuena*).

COLLADO (SAN CRISTOBAL DE), Parr. de España, provincia de Asturias, concejo y arciprestazgo de Siero, decanato y obispado de Oviedo; 58 vecinos, 256 habitantes, 1 iglesia parroquial. Sit. en parage inclinado y algo pendiente al frente del S. Confina por N. con la parroquia de Narzama, por S. con la de Felechés, por E. con la de Sariego, del concejo de este nombre, y por O. con la de Marcenado. Se compone su poblacion de las aldeas del Collado,

Villanueva, Bardón, Candelera (la), Sogueto. Sus vecinos cogen annualmente 500 faeegas de trigo, 60 de centeno, 800 de maiz, 140 de habas y 30 de castaña. Bañala un arroyo que viene del concejo de Sariego, y siguiendo por esta feligresia, en la de Vigil, confinando se une con el de Felechés, y toina la denominacion de Vigil; hay en él dos molinos harineros y dos fuentes comunes, se hallan algunos castaños y robles en los baldios y montes de este distrito, que solo aprovecha su fruto para alimento de ganado, y seria utilísimo que se rompieran los baldios, pues por este medio se aumentarían las cosechas de trigo. Dista 1 legua al E. de la Pola, capital del concejo. Contr. 408 rs. 20 mrs.

COLLADO, L. de España, provincia de Asturias, concejo de Parres; 6 vecinos, 27 habitantes, parroquia de Biabaño (*V.*).

COLLADO, L. S. de España, prov., obispado y partido de Santander, valle de Cieza. R. P., 50 vecinos, 185 habitantes. Sit. á orilla del arroyo Lanchas, que desagua en el rio Besaya, a corta distancia de este pueblo. Le dominan por N. y O. los montes Orza y Paramo, y por el E. el monte Durnada, que esta del otro lado del rio. Produce granos, legumbres, pastos y ganados. Dista 20 leguas de Burgos. Contribuye con el valle, con quien está incorporada la poblacion.

COLLADO, L. R. de España, prov. de Extremadura, partido y obispado de Plasencia. A. P., 37 vecinos, 132 habitantes, 1 parroquia, 1 pósito. Dista 36 leguas de la capital, y 7 de la cabeza de partido. Contr. 1,512 rs. 24 mrs.

COLLADO (EL), L. S. de Esp., prov. y partido de Salamanca, obisp. de Avila, jurisd. de Miron. A. P., 31 vec., 128 hab., 1 parroquia, 1 pósito. Sit. en terreno pedregoso; confina con los pueblos del Miron, Valdemolinos y Gallegos de Solmiron. Tiene montes de encina y roble, que abundan de esceleates pastos. Produce granos, lino, legumbres y toda especie de ganados. Industria fabrica de paños bastos para su uso y para vender. Dista 10 leguas de la capital. Contribuye 945 rs. 1 mrs.

COLLADO (EL), L. S. de Esp., prov. de Soia, partido de Logroño, tierra de Jubera, obisp. de Calahorra. A. P., 30 vec., 146 habitantes, 1 parroquia. Sit. en una altura que domina bastante estension, y á

corta distancia nace el rio Jubera. Confina con término de Reinares, Torremuña, Valdosa y Sta. Cecilia. Sus productos agrícolas ascienden á 2,000 fanegas de trigo puro, centeno, cebada y avena. Dista 4 leg. de la cabeza de partido.

COLLADO (EL), Ald. S. de España, provincia de Soria, partido de San Pedro Manrique, obispado de Calahorra, Sexmo de Honcala. A. P., 38 vecinos, 184 habitantes, 1 parroquia aneja de la de S. Juan, de la cabeza de partido. Situada en llano, al E. de la villa: clima muy frio, y como carece de leña se despueblan en invierno, pues todos los jóvenes y muchachos se van con las merinas á Andalucía, y con dificultad quedan 6 hombres y el cura con todas las mugeres. Produce ganado lanar y algunos granos y frutas (*Véase San Pedro Manrique*). Dista 7 leguas de la capital, y 1 de la cabeza de partido. Contribuye con el Sexmo.

COLLADO (EL), Aldea de España, provincia de Asturias, concejo de Cabranes, feligresía de Santa Eulalia. (*Véase este artículo*).

COLLADO (EL), Barrio de España, provincia de Asturias, concejo de Llanes; 4 vecinos, 18 habitantes, parroquia de Carranzo (*V. este artículo*). Dista $\frac{1}{2}$ leg. al S. de la matriz.

COLLADO DE CONTRERAS, V. S. de España, provincia, obispado y partido de Avila, Sexmo de Covalada, A. O., 120 vecinos, 567 habitantes, 1 parroquia. La estension de su término es de 3,900 fanegas; 3,000 de tierras cultivadas, de las cuales 500 de primera suerte destinadas á trigo y cebada; 700 de segunda á trigo y garrobas; 1,800 de tercera á centeno; fertilidad general, $4\frac{1}{2}$ por 1; tierras que se siembran cada año 1,500; que descansan un año 1,500; empleadas en granos 2,900; en legumbres 50; en viñas 300; en pastos naturales 100; tierras cultivadas por sus propietarios 400; por arrendadores 2,500; de mayorazgos cultivadas 1,116; de capellanías cultivadas 637; de comunidades religiosas cultivadas 552. Es pueblo escaso de agua. Sit. al S. E. de Rivilla; en un espaldon que mira al O.; el terreno es llano de E. á O., secano y saludable, con pocas aguas y pastos, que produce trigo, cebada, centeno, algarrobas y garbanzos. Industria telares de lienzo y fábricas de cribas y al-

forjas toscas. Dista 6 leguas de la cap. Contribuye 4,407 rs. 13 $\frac{1}{2}$ mrs.

COLLADO DE MALVARIN (EL), Despoblado de España, provincia de Salamanca, part. de Ciudad-Rodrigo, campo de Robledo. Situado á 3 leguas de la cabeza de partido, á la margen izquierda del rio Agueda. Confina con Guijo y Dehesa de Guinaldo, y con Aldeanueva del Arenal. Produce granos, legumbres, pastos y ganados.

COLLADO DE YELTES (EL), Desp. R. de España, provincia de Salamanca, partido de Ciudad-Rodrigo, campo de su nombre. Situado á 5 leguas de la cabeza de partido, en terreno montuoso, cerca del rio de su nombre. Confina con términos de Martín del Rio, la Nava, y Castrillejo de Yeltes, y con Fuente roble de abajo. Produce granos, legumbres, pastos y ganados.

COLLADO DE LA LOBERA, Granja S. de España, provincia de la Mancha, partido de Alcaráz, término de la villa de Riopar (*Véase*).

COLLADO DE LA PLATA. Es un gobierno de España, provincia de Aragón, partido de Teruel, que se estableció con el objeto de crear y fomentar unas fabricas de cristales y acerros en aquellas sierras. Su gobernador es juez y conservador del territorio; tiene dotacion fija, y reside en Teruel. Se cree que en su término hay minas de azogue y cobre, y por decontado abunda mucho la pizarra arcillosa.

COLLADO ALMAGRO, Aldea R. de España, provincia de Aragón, partido de Albarracin. A. P., 2 vecinos, 11 habitantes.

COLLADO HERMOSO, L. S. de Esp., provincia y obispado de Segovia, partido de Pedraza. A. P., 80 vecinos, 300 habitantes, 1 parroquia. Situado á 3 $\frac{1}{2}$ leguas de la capital, en la falda occidental de la sierra, junto á una granja de monges cistercienses. El término ó sitio en que esta este pueblo era de la santa iglesia catedral de Segovia, y uno de sus señores obispos llamado don Pedro, se le cedió á Munio-Vela para que le poblase, y lo ejecutó poniéndole el mismo nombre que hoy conserva. Abunda de lino, pocos granos, muchos pastos y ganados. Tiene monte de robles y fresno. Confina por O. con Sotos Albos, á $\frac{1}{2}$ cuarto de legua; por N. con Pelayos, á igual distancia; por E. con la Salceda, á $\frac{1}{2}$ de legua,

y por S. con las Sierras. Contr. 3,055 rs. 13 mrs. Derechos enagenados. 300 reales 24 mrs.

COLLADO MEDIANO, V. S. de Esp., provincia y partido de Madrid, arzobispado de Toledo. A. O., 70 vecinos, 280 habitantes, 1 parroquia, 1 pósito. Situada al pie del puerto de Navacerrada por la parte del S.; escasea de aguas, pero abunda mucho de piedra para los edificios de Madrid. Terreno débil, montuoso y áspero; poca labor; ganado vacuno de mucha marca y brio con que surte de carnes á la corte. Industria, carretería. Dista $6\frac{1}{2}$ leguas de la capital, $2\frac{1}{2}$ del Escorial y 1 de Guadarrama. Contribuye 4,672 rs. 20 mrs. Derechos enagenados 2,200 rs. 1 mr.

COLLADO VILLALVA, V. S. de Esp., provincia y partido de Madrid, arzobispado de Toledo. A. O., 28 vecinos, 315 habitantes, 1 parroquia, 1 ermita. Situada á 6 leg. de la capital, cerca del rio Guadarrama; confina con términos de Moralzarza y Alpedrete. Produce granos, buenos pastos y ganados. Contribuye 7,709 rs. 12 mrs. Derechos enagenados 1,752 rs. 1 mr.

COLLADOS, L. R. de España, provincia de Aragón, partido de Daroca, arzobispado de Zaragoza. A. O., 28 vecinos, 121 habitantes, 1 parroquia, 1 pósito. Situada á 5 leg. de la cabeza de partido; confina con los pueblos de Olalla, Languetuela, Concabuena y Valverde. Produce trigo, centeno, avena y lentejas. Dista 5 leguas de Daroca. Contr. 2,237 rs. 12 mrs.

COLLADOS, L. de España, provincia de Asturias, concejo de Piloña; 17 vecinos, 73 habitantes, parroquia de Cereceda (*V. este artículo*).

COLLADOS, Ald. R. de España, provincia, obispado y partido de Cuenca. Reg. P., 46 vecinos, 193 habitantes, 1 parroquia. Su situación y productos se hallaran en el artículo Torrecilla. Está en la carretera que conduce desde Cuenca á Priego; lindando con términos de Tondos, Embid, Sotos y la Osilla. Dista 4 leg. de la capital. Contribuye 1,324 rs. 13 mrs.; por derechos enagenados 265 rs. 5 mrs., y por alcabalas 265 rs. 6 mrs.

COLLANTRES (SAN SALVADOR DE), Ald. R. de España, en Galicia, provincia y jurisdicción de Betanzos, arzobispado de Santiago. J. O., 66 vecinos, 270 habitantes, 1 parroquia que tiene por aneja la de Armea,

y consta de dos pueblos llamados Queiris y Collantres. Situada en la carretera real de Madrid á Betanzos, de donde dista $\frac{1}{2}$ legua; la baña por el N. el rio Mandéu, y por el S. el Mendo. Produce granos, vino, lino, prados, patatas, habas y otras legumbres. Contr. con Arméa 895 rs.

COLLARIN, Rio de España, en la provincia de Estremadura; nace en las sierras del pueblo de la Calzada de Erguijuela, cuyas aguas recoge y va á incorporarse con el rio Rucenas, junto á las paredes del pueblo de Rena. Corre por espacio de 6 leguas, en direccion oblicua de N. E. á S. O., por vegas de pasto y labor. Sus vados son barrancosos, estrechos y cargados de arena. Pierde su corriente en estío, y es vadeable en invierno, á no ser durante las grandes lluvias.

COLLAZOS, L. S. de España, provincia de Palencia, partido de Carrión. Reg. P., 57 vecinos, 218 habitantes, 1 parroquia. Situado á orillas del rio Buedo; confina con Rebilla de Collazos, Oteros, Olea y Sotobañado. Produce granos, lino, vino, pastos y ganados. Dista 7 leg. de la cabeza de partido. Contribuye 831 rs. 29 mrs. Derechos enagenados 210 rs.

COLLBATÓ, L. Ab. de España, provincia de Cataluña, corregimiento de Villafraanca, obispado de Vich. A. O., 100 vecinos, 436 habitantes, 1 parroquia, 1 posada, 1 castillo, casa de postas con 6 caballos. Situado al pie de la montaña de Monserrate, en terreno áspero y quebrado; confina por el E. con Esparraguera, por el S. con Pierola, por O. con Bruch, y por el N. con Monistrol, del corregimiento de Manresa. Se ignora la época de la fundacion de este lugar; pero aun se ven vestigios de lo grande que fue en algun tiempo. Sobre una escarpada montaña que domina la poblacion se ven todavía trozos de muralla y cubos del castillo que los primeros cristianos fabricaron despues de la pérdida general de España, y fue el segundo de los muchos que se construyeron al rededor de esta montaña de Monserrat. Tiene por armas, una montaña de oro en campo rojo y una sierra de plata guarnecida de oro, en lo mas alto que corta los peñascos. Produce trigo, cebada, legumbres, vino, aceite y hortaliza. Dista $8\frac{1}{2}$ horas de Barcelona, $8\frac{1}{2}$ de Villafraanca, 43 leguas de Zaragoza y 1 de Bruch. Contribuye 6,165 rs. 12 mrs.

COLLE, Cond. E. de España, provincia y partido de Leon, comprende su jurisdicción 5 pueblos, que son: Colle, Felechás, Grandóo, la Llama y Vos mediano. Con A. O. sujeto al corregimiento de la capital. Sus vecindarios y contribuciones se hallarán en sus respectivos artículos. Está situado entre los ríos Esla y Porma, á igual distancia de uno y otro; confina por N. con el concejo de Peñamian, por E. con el de Valdorcé, por S. con el de Valdellórma, y por O. con la jurisdicción de la Vega de Boñar. Atraviesa por él una collada ó riachuelo que desemboca en el río Porma. Produce granos, legumbres, lino, pastos y ganados.

COLLE, L. E. de España, provincia y partido de Leon, condado de su nombre. A. O., 24 vec., 97 habitantes, 1 parroquia. Este pueblo es la capital del condado de su nombre, cuya situación es igual á la descrita en su artículo. Dista 8 leguas de la capital. Contribuye 816 reales 12 mrs. Derechos enagenados 128 reales 26 mrs.

COLLERA (SAN MARTIN DE) Parr. de España, provincia de Asturias, concejo y arciprestazgo de Rivadesella, arcedianato de Villaviciosa, obispado de Oviedo; 132 vec., 530 habitantes, 1 iglesia parroquial y 10 ermitas. Situada en la parte mas oriental del concejo. Confina por N. con el Océano cantábrico y término de la parroquia de Santa Maria de la Villa, mediando el sitio que llaman el Pochaco; por S. O. con término de la parroquia de Moro; por S. con el monte de Santianes, comun á todo el concejo y sierra de las Pandas; por E. con el lugar de Cuerres de este concejo, pero de la feligresía de Pria, en el de Llanes, mediando los sitios que llaman el Cueto del Toro, la Puerca, la Cuenya de Ardiellos, y la fuente de Cigoña que está al pie de dicha sierra y Peña de las Pandas; y por O. con la parroquia de la villa y con la de Junco, mediando dicho sitio del Pochaco inmediato por el E. al río Sella. Se compone de los 6 lugares de Torriello, Camango, Meluerda, Collera, Llovio y Santianes de Agua, los cuales se hallan situados al pie de la mencionada sierra que la ciñen, formando como una curva desde E. S. O. hasta llegar al de Sella, en cuyas inmediaciones se hallan los dos últimos. Así esta feligresía ocupa todo el ter. oriental del concejo comprendido entre los términos de Llanes y el río Sella, excepto el corto espacio de la

parroquialidad de la villa, y el que corresponde al lugar de Cuerres, y al de Frias de la parroquia de Moro. El terreno cultivable es el mejor hechado de todo el concejo, y compone un dilatado herial de prados y heredades de muy buena calidad; y si bien se encuentran aquí algunos cuetos ó penas chicas, entre ellos hay terrenos tan bellos que, sin embargo de no abonarse sino raras veces por distar algunos de ellos $\frac{1}{2}$ legua ó mas de las espresadas poblaciones, con todo produce bien, y cogen por un quinquenio 2,500 celemines de trigo, 8,000 de maiz, 240 de castañas, 1,000 de habas blancas, 200 cargas de patatas, 120 de nabos, 500 de manzana y 30 arrobas de lino en caña; y de la fruta comun en el concejo, cereza, guinda, ciruela, higos, nueces, melocotones, paviás, peras y uvas. Mantienen 400 cabezas de ganado vacuno, 40 de caballar, 200 de lanar, 60 de cabrío y 150 de cerda. Fuera de los castañares y nogales, y demas árboles fructíferos, no hay sino algunos pocos robles, pero en el monte de Santianes comun á todo el concejo, y que se halla al S. E. de esta feligresía, hay robles, hayas, alisos, playanos, avellanos, algun arcafreño, mostayales, tejós y albornios. Sus pastos y yerbas son muy buenas, aunque no tan abundantes como requiere la multitud de ganado que aquí acude. Es bastante áspero y quebrado, y se hallan precipicios, donde perece con frecuencia mucho ganado. Se encuentran aquí lobos, javalies, zorros, algun corzo, liebres, gatos monteses, y melandros que en Castilla llaman tejones, perdices, palomas torcaces, arceas, y otras clases de aves comunes en la provincia. Dista $\frac{1}{4}$ de legua de la cabeza de partido. Contribuye 1,190 reales 24 maravedises.

COLLERA, L. de España, provincia de Asturias, concejo de Rivadesella, parroquia de Collera (San Martín de) (*Véase este artículo*).

COLLFRET, L. Abad. de España, provincia de Cataluña, corregimiento de Cervera, obispado de Solsona. A. O., 5 vecinos, 23 habitantes, 1 parroquia. Produce trigo y legumbres. Dista 29 horas de Barcelona y 8 de Cervera. Contribuye 1,751 reales 16 maravedises.

COLLIA (SANTO TOMAS DE), Parroquia de España, provincia de Asturias, concejo de Parres, obispado de Oviedo; 111 vecinos,

463 habitantes, 1 parroquia. Contribuye 420 reales 4 maravedises.

COLLIEROLA, Monte de España, provincia de Cataluña, y a la vista de la ciudad de Barcelona, donde está el célebre santuario de Nuestra Señora que llaman del Coll. De este monte sacan el agua que surte á esta ciudad, y la conducen por cañerías $\frac{5}{4}$ de legua: toda la estension donde sacan esta porcion de agua es de $\frac{1}{2}$ legua larga, que es la de dicho santuario, hasta la falda del monte de San Pedro Mártir, que dista de la ciudad otros $\frac{1}{2}$ de legua, en cuyo distrito está el lugar de Sarria sumamente delicioso, como muchos caserios que hay en aquel distrito.

COLLIGA, Aldes R. de España, provincia, obispado y partido de Cuenca. R. P., 81 vecinos, 204 habitantes, 1 parroquia, 1 pósito. Situada á 2 leguas de la capital. Confina con términos de la Osilla, Javaga y Navalon. Produce granos, legumbres, pastos y ganados. Contribuye 2,159 reales 9 maravedises.

COLLIGUILLA, Ald. R. de España, provincia, obispado y partido de Cuenca. R. P., 25 vecinos, 59 habitantes, 1 parroquia. Situada á la margen derecha del rio Jucar. Confina con términos de Javaga, Carpintera y Villar de Olalla. Produce granos, pastos y ganados. Dist. 2 leguas de la capital. Contribuye 331 reales 14 maravedises.

COLLOTO, Ald. de España, provincia de Asturias, concejo de Siero, parroquia de Granda (*Véase este artículo*).

COLLS, L. Ecl. de España, provincia de Aragon, partido de Benavarre, obispado de Urgel. A. O., 16 vecinos, 63 habitantes, 1 parroquia, 1 pósito. Situado en los confines orientales de esta provincia, con el principado de Cataluña, cerca del nacimiento del rio Cajigar. Confina con el pueblo de este nombre, y con los de Colomina, Monésima y Claraballs. Sus productos son los indicados en el artículo de la cabeza de partido, de la cual dista 3 leguas. Contribuye 1,118 reales 22 maravedises.

COMARES, V. S. de España, provincia de Granada, partido de Velez-Málaga, obispado de Málaga. A. O., 571 vecinos, 2,356 habitantes, 1 parroquia, 1 pósito. El nombre de esta villa es de origen arábigo. Situada al N. de la cabeza de partido, á 1 legua de distancia de Benamargosa, en la cumbre de un monte cercado de cerros. Es

abundante su cosecha de vino, mediana la de pasa, y corta la de aceite, almendra, granos, y tambien la cria de ganados. Toda vía se conservan sus antiguos muros aunque ruinosos. Dist. 2 leguas del Colmenar y lo mismo de Benaque. Contribuye 7,644 reales 5 maravedises.

COMAS DE ULLS DE MOLINS, L. R. de España, provincia de Cataluña, corregimiento y obispado de Tarragona. A. O., 1 vecino, 5 habitantes, 1 parroquia. Situado en terreno llano. Confina por el E. con Mascalvó y Franquesas de Vilafortuny, por S. con Masabat, por O. con este último y Vilagrasa, y por N. con Mascalvó. Produce trigo, cebada, vino y aceite. Dist. 21 horas de Barcelona. Contribuye 1,806 reales 30 maravedises.

COMAVELLA, L. E. de España, provincia de Cataluña, corregimiento de Cervera, obispado de Seo de Urgel. A. O., 8 vecinos, 39 habitantes, 1 parroquia. Produce trigo y legumbres. Dist. 21 horas de Barcelona y 4 de Cervera. Contribuye 987 reales 24 maravedises.

COMBA (LA), L. de España, provincia de Asturias, concejo de Siero; 13 casas, 48 habitantes, parroquia de Arenas (*Véase este artículo*).

COMBA, Ald. S. de España, en Galicia, provincia de Lugo, jurisdiccion de Lagostelle, y una de las que componen la parroquia de Lagostelle (*Véase*).

COMBARCIO, L. de España, provincia de Asturias, concejo de Tineo, parroquia de la Barca (*Véase este artículo*).

COMBARCIO, L. de España, provincia de Asturias, concejo de Tineo; 16 vecinos, 79 habitantes, parroquia de San Pedro de Merillas (*Véase este artículo*).

COMBARRO, Jurisd. Ab. de España, en Galicia, provincia y arzobispado de Santiago, compuesta de las dos feligresías de Poyo grande y Poyo pequeño, cuyos vicinarios se verán en sus respectivos artículos. Situada á la orilla de la ría de Pontevedra, sobre la cual se halla tambien el puerto de Campelo, donde hay 2 fabricas de salazon de sardina y algunos toneleros que trabajan durante la cosecha. Hay en esta jurisdiccion algunos terrenos baldios, de los cuales solo se aprovecha el esquilmo para abono de las tierras cultivadas.

COMBARRO, L. de España, provincia de Asturias, concejo y arciprestazgo de

Cangas de Tineo, de la parroquia de Cibuyo (*Véase este artículo*).

COMBARROS DE BELDEDO, V. S. de España, provincia de Leon, Exenta. A. O., 36 vecinos, 288 habitantes, 1 parr. Situada en la carretera que conduce desde Astorga á Velledo, á orillas de un arroyuelo que desagua en el rio Tuérto, en su confluencia con el rio de Porcos, lindando con términos de Quintanilla de Cambarros, Vanidodos y Villaobispo. Produce granos, legumbres, pastos y ganados. Dista 8 leguas de la capital.

COMBO, L. de España, provincia de Asturias, concejo y arciprestazgo de Cangas de Tineo, de la parroquia de Vegalagar (*Véase este artículo*).

COMESAÑA (SAN ANDRÉS DE), Felig. S. de España, en Galicia, provincia y obispado de Tuy, jurisdicción de Valle de Frago. J. O., 138 vecinos, 808 habitantes, 1 parroquia. Situada á legua y $\frac{1}{4}$ de Vigo, cerca de la costa del mar Océano, lindando con las parroquias de Hoya, Coya, Matamá y Priegue. Produce granos, lino, patatas, pastos y ganados. Contribuye 6,009 reales 24 maravedises.

COMEDO, Ald. S. de España, en Galicia, provincia de Lugo, jurisdicción de Taboada. Es una de las que componen la parroquia de Laxe (*Véase*).

COMIA, ALIAS ROMA y BOATELLA, L. Ab. de España, provincia de Cataluña, subdelegación de Camprodon, corregimiento de Vich, obispado de Solsona. A. O., 14 vecinos, 61 habitantes, 1 parroquia. Situado en terreno montañoso; confina por el E. con Alpens, por el S. con Salellas, por el O. con Borrada, y por el N. con Matamala. Produce trigo y legumbres. Dista 24 horas de Barcelona y 9 de Camprodon. Contribuye 1,814 rs. 16 mrs.

COMILLAS, V. R. de España, provincia, obispado y partido de Santander, alfoz de Lloredo. Reg. P. y A. O., 216 vecinos, 1,078 habitantes, 1 parroquia muy bella y la mejor del obispado, 1 hospital. Situada á la orilla del mar, con gran campiña y prado; clima templado y vistas deliciosas. Es puerto de mar, aunque pequeño, habitado para cabotaje, y se hace bastante pesca de vesugo y sardina. Produce granos, maiz, manzanas, alubias y todo género de hortaliza (*V. Riloba*). Dista 28 leguas de Burgos, y desde Colombres y

Villanueva hay 6 $\frac{1}{2}$ hor. de marcha militar, en cuyo intermedio se encuentra Bustio, Peñés, San Vicente de la Barquera y Larabia. Contribuye 4,576 rs. 16 mrs. Derec. enag. 423 rs. 18 mrs.

COMORA, Ald. Ab. de España, en Galicia, provincia, obispado y jurisdicción de Lugo. Es una de las que componen la parroquia de S. Benito del Campo (*Véase*).

COMPARACOCES, Desp. R. de Esp., provincia y partido de Soria, Sexmo de Tera. A. P.

COMPATUZON, Aldea R. y Ord. de España, en Galicia, provincia y obispado de Lugo, jurisdicción de Caurél. Es una de las que componen la parroquia de Santa María de Folgoso (*Véase*).

CÓMPETA, V. R. de España, provincia de Granada, partido de Velez-Málaga, obispado de Málaga. A. P., 600 vecinos, 2,142 habitantes, 1 parroquia, 1 pósito. Situada á 2 leguas N. de Frixiliana, al N. E. de Málaga, y al E., N. E. de la cabeza de partido, á orillas del rio ú arroyo grande que baja de la sierra Tejea. Produce vino, pasas, seda y granos. Dista 2 leguas de Nerja y Maró. Contribuye 17,149 rs.

COMPLUDO, Abadía Ecl. de España, provincia de Leon, partido de Ponferrada; comprende su jurisdicción 4 pueblos con un A. O. para toda ella. Sus vecindarios, situación y productos se hallarán en sus respectivos artículos.

COMPLUDO (COMPLÉUTICA), L. Ecl. de España, provincia de Leon, partido de Ponferrada, abadía de su nombre. A. O., 17 vecinos, 73 habitantes, 1 parroquia, 1 pósito. Situado en una llanura regada por un arroyuelo que desagua en el rio de Molina, cuyas corrientes se incorporan con las del Boeza y van á desembocar en el Sil. Confina con términos de Carracedo y Palacios de Compludo, San Cristóbal y Espinoso. Produce granos, legumbres, lino, pastos y ganados. Dista 2 leg. de la cabeza de partido. Contribuye 334 rs. 23 mrs.

COMPRIDA, Laguna de Portugal, cuya descripción se hallará en el artículo Sierras.

COMUN DE LAS ONCE VILLAS, Desp. S. de España, provincia y partido de Guadalajara, sujeto á la V. de Pastrana.

COMUNIDADES DE ARAGON, Llámense así ciertos cuerpos gubernativos que solo se conocen en esta provincia y en ninguna otra de las de España, de las cuales

hay 4 que se intitulan la de Teruel, la de Daroca, la de Albarracín y la de Calatayud. En cada una de estas ciudades tienen una casa decente, y en alguna de ellas suntuosa, para congregarse los diputados ó regidores que llaman de la Comunidad, los cuales se eligen de entre las familias solariegas contiguas del partido, y se mudan cada 3 años. Cuando se congregan estas juntas las preside el corregidor, y en ellas solo se trata del gobierno económico y político, de la paz y buena armonía entre todas las villas y lugares del partido, señaladamente de la conservación de montes, plantíos, pastos, dehesas, ganados, frutos, mojonaciones de términos y cosas semejantes, con jurisdicción ordinaria, civil y criminal en los asuntos de su inspección.

COMUNION, V. S. de España, provincia de Alava, hermandad de la Ribera, obispado de Calahorra y su vicaría de Miranda. A. O., procurador general y dos regidores, 30 vecinos, 129 habitantes, una parroquia. Confina por E. con Salcedo, por S. con jurisdicción de Miranda de Ebro y ribera de este río, por O. con Fontecha y Puentelarrá, y por N. con Leciana del Camino. A la parte del S. de esta villa se encuentra un trozo bien conservado de camino romano, notable por ser de 24 pies de ancho, relleno de cascajo grueso en la parte interior, y mas menudo hacia la superficie, con sus piedras cantoneras de cada lado; comenzando desde cerca de Puentelarrá, situado al N. O., continúa entrando en jurisdicción de la villa de Miranda de Ebro hasta el puente del río Bayas, por donde pasa hoy la carretera general de Madrid á Bayona. Para sus productos (*V. la hermandad de Ribera la*).

CON (SAN PEDRO DE), Parroquia de España, provincia de Asturias, concejo de Cangas de Onís, obispado de Oviedo; 99 vecinos, 415 habitantes, 1 parroquia. Comprende los lugares de Mestas, Llano de Coon y Gramado de Cangas; cuyos vecindarios se verán en sus artículos. Contribuye 1,307 rs. 3 mrs.

CONCABUENA, L. R. de España, provincia de Aragón, partido de Daroca, arzobispado de Zaragoza. A. P., 50 vecinos, 218 habitantes, 1 parroquia, 1 pósito. Situado á 3 leguas de la cabeza de partido; confina con Collados, Valverde, Languera y Olalla. Produce trigo, centeno,

avena y lentejas. Contr. 4,698 rs. 14 mrs.

CONCAVELLA, L. S. de España, provincia de Cataluña, corregimiento de Cervera, obispado de Seo de Urgel. A. O., 32 vecinos, 147 habitantes, 1 parroquia. Situado en una llanura, y tiene un palacio muy capaz con tres torres, propio de los señores que fueron del pueblo (*V. el art. Ostafrench*). Produce trigo y legumbres. Dista 23 horas de Barcelona y 3 de Cervera. Contribuye 4,661 rs. 10 mrs.

CONCEJERO, L. R. de España, provincia y obispado de Santander, partido de Laredo, valle de Mena. Reg. P., 23 vecinos, 102 habitantes, 1 parroquia. Situado á orillas del río Hijucla; confina por N. con la ermita de San Cosme y San Damian, por E. con Hoz, por S. O. con Vivanco, y por O. con Arcéo (*Véase Mena, valle*). Dista 18 leg. de Burgos. Contr. con el valle.

CONCEJO DE SANTO TOMÉ DE PIE DEL PUERTO, L. R. de España, provincia y obispado de Segovia, partido de Sepúlveda. A. P., 148 vecinos, 732 habitantes, 1 parroquia. Los tres pueblos de Rosnero, Villarejo y las Rades forman un priorato con jurisdicción eclesiástica *vers nullius*, que reside en el prior del real monasterio del Escorial, desde el tiempo de Felipe II. Sit. á la embocadura del puerto de Somosierra y confin de Castilla la Nueva, en terreno montañoso, húmedo y frío, pero abundante de prados y pastos. Produce centeno y lino de mediana calidad. En lo antiguo fue priorato de canónigos reglares de San Agustín, que tenían aquí un convento fundado por el arzobispo de Sevilla don Raymundo de Lossana, a fines del siglo XIII, que lo intituló de Santo Tomé de Segovilla, y comió la elección de sus abades á los obispos de Segovia por haberlo sido él, y natural de dicha ciudad. Aquí está la venta que llaman de Juanilla, que es muy antigua en aquel sitio, pero está modernamente ampliada y mejorada a espensas del monasterio del Escorial. Es muy útil en el camino de Madrid á Francia. Dista 9 leguas de la capital y 3 N. O. de Sepúlveda. Contr. 6,229 rs. 15 mrs.

CONCEJO DEL REAL Y SUS BARRIOS, L. S. de España, provincia de León, partido de Ponferrada, coto de Valboa. A. P., 36 vecinos, 141 habitantes, 1 parroquia. Dista 6 leguas de la cabeza de partido. Contribuye con el coto.

CONCEJO DE LAS QUINTANAS, L. R. de España, provincia de Palencia, partido de Reynosa. Reg. P. Dist. 5 leguas de la cabeza de partido. Su contribucion está incorporada con el valle de Valderredible (*Véase*).

CONCENEROSO, L. de España, provincia de Asturias, concejo de Navia; 11 vecinos, 46 habitantes, parroquia de Montaña de Río negro (*Véase*).

CONCENTAYNA, Condado de España, prov. de Valencia, partido de Alcoy. Sit. á $\frac{1}{2}$ de hor. de Beniarres, que sigue hacia O. como 2 horas hasta las faldas orientales de Mariola: tiene al N. la montaña de Benicadell, y al S. el término de Penaguila, entre los cuales media un espacio de 2 horas, bien que se emplea mas tiempo en atravesarlo por las cuestas y profundos surcos que hay en las cercanías de los montes. Queda entre ellos una llanura dilatada que cruzan y fertilizan los rios de Agres, Penaguila y Alcoy, como tambien algunos barrancos. El suelo no es en todas partes de igual fondo, ni de la misma naturaleza: en unas es arcilloso con mezcla de guijo y rajadas calizas que bajaron de los montes, y en otras de albaris que sigue muchas varas hácia el centro de la tierra; bien que en algunos sitios apenas llega lo útil a pie y medio, por hallarse allí marga endurecida. Todo prospera en el Condado escepto los garrosos. Los naturales han mejorado aquel precioso suelo, escavando minas de $\frac{1}{2}$ hora de estension, y en partes a 100 palmos de profundidad, para conducir y aprovechar las aguas, y arrancando peñas para formar campos en sitios reputados por inútiles; de modo que apenas queda inculca la tercera parte, esta es la que pone obstáculos invencibles á la agricultura, cuales son los escarpados montes de Mariola y Benicadell. 9 pueblos hay actualmente en aquel recinto; es á saber Concentayna, Alcudieta (la), Alqueria de Anar y Muro, en las raices de Mariola; Turballos y Gayanes en las faldas de Benicadell, Benamer y Alcoceret, ó bien sea Alcocer de Planes, á la izquierda del rio Alcoy; y Selha á la del rio Agres. Todos poseen huertas mas ó menos considerables y varias fuentes que amenzan todo el recinto: las viñas, los olivos, las higueras y tal cual almendro, como tambien dilatados sembrados ocupan el terreno que el riego no puede fecundar: las moreras, los fruta-

les, los maices, alfalsas, trigos y hortalizas adornan las huertas, viéndose en todas partes la industria rural y la aplicacion de aquellos colonos (*V. sus respectivos articulos*).

CONCENTAYNA (CONTRATA), V. S. de España, con título de Condado, provincia y arzobispado de Valencia, partido de Alcoy. A. M. de primera clase, 2 ordinarios, 1,616 vecinos, 7,067 habitantes, 2 parroquias, 1 convento de observantes, otro de monjas, 1 pósito, caja de correos, 1 hospital, una casa de misericordia para albergue de pobres transeuntes, varias ermitas y fuentes públicas. El nombre de esta villa es de origen arabigo. Sit. en la raiz de la sierra de Mariola, á 1 de legua de la Alcudieta. Ni las calles ni el caserío corresponden al número y riqueza de sus moradores, mas aplicados á aumentar las subsistencias con la agricultura y fabricas que á hermohear el pueblo. Se ven las calles y las casas embarzadas con multitud de torneos que mueven sin cesar aquellas gentes, recibiendo en recompensa cada semana muchas cantidades de la villa de Alcoy. Sus campos producen trigo, maiz, judías, seda, vino, aceite, frutas y hortalizas. Ind. fábricas de paño, tafetanes, pañuelos y otras manufacturas. En el monte de Mariola empieza el barranco del Sort, cuyo cauce al pasar junto á los edificios de esta villa, tiene como 100 palmos de profundidad. Todo está en movimiento en esta industriosa villa, y no es menos admirable el cuidadoso casero que se observa en los campos, con especialidad en los conocidos con el nombre de *huertas de Algar*. En este territorio se hacen todos los años 2 cosechas principales, que son trigo y maiz, sin contar lo que rinden las moreras y frutales. Hay muy cerca de 600 hanegadas de alfalfa, que produce cada año 30,000 pesos; y otras donde se varían las producciones, como judías, melones y hortalizas; riéganse todos estos territorios con 4 filas de agua, que por varios puntos brotan junto á la torre de la iglesia, las que bajan de los depósitos encerrados en las entrañas de Mariola. En este monte empieza el barranco del Sort; cuyo cauce, al pasar junto á los edificios de esta villa, tiene como 102 palmos de profundidad. Los frutos que resultan, así de las huertas, como del secano, son 1,600 cahices de trigo, 1,300 de maiz, 150 de judías, 600 libras de seda, 36,000 cantaros de vino,

4,500 arrobas de aceite, y 200,000 entre frutas y hortaliza. Es patria de los celebres pintores, Francisco Nicolas Borrás, de la orden de San Gerónimo, que floreció en el siglo XVI, también de Jacinto Gerónimo de Espinosa, en el XVII, y de Vicente Requena en el mismo siglo. Celebra feria el 28 de octubre, y dura 3 días, y mercado todos los jueves. Tiene por armas una torre cuadrada sobre peñas, en campo de Azúr. Dist. 14 leguas de la capital, 1 N. de la cabeza de partido y 6 de marcha militar de Caudete, pasando por Aleoy; y otras tantas de Villena por Viar, Castilla, Ibi y Aleoy. Contr. 75,665 rs.

CONCEPCION, Aldea R. de España, provincia, partido y arzobispado de Sevilla. Reg. P. Dist. 12 leguas de la capital.

CONCEPCION (LA), Cartuja de España, provincia de Aragón, partido, corregimiento y arzobispado de Zaragoza. Sit. á la márgen derecha del río Ebro; entre Zaragoza y el Burgo, á distancia de 1 legua de aquella ciudad.

CONCEPCION DE ALMURADIEL, (LA), Feligresía R. de España, provincia de las nuevas poblaciones de Sierra-Morena, arzobispado de Toledo, superintendencia de la Mancha; 154 vecinos, 602 habitantes, 1 parroquia (*V. nuevas poblaciones de Sierra Morena*). En este pueblo hay casa de postas con 11 caballos y parada de diligencia. Todo este pueblo consiste en una espaciosa calle por donde atraviesa el camino real; y algunas otras de poca consideracion. Estérreno fértil en granos y vino; pero mucho mas á propósito para pastos y arbolado.

CONCEYIN (EL), Caserío de España, prov. de Asturias, concejo de Siero, parroquia de Bovos (*V. este art.*).

CONCHA (LA), L. R. de España, provincia, obispado y partido de Santander, valle de Villaescusa. Reg. P., 53 vecinos, 197 habitantes, 1 parroquia. Situado á orilla del río Pamanes, que desagua en el Miera. Confina con términos de Linao y Villanueva. Sus productos son los indicados en el artículo de la provincia. Dista 27 y $\frac{1}{2}$ leguas de Burgos. Contr. con el valle.

CONCHA, Ald. R. de España, provincia de Guadalupe, partido y obispado de Sigüenza, Sexma del Campo. Reg. P., 60 vecinos, 213 habitantes, 1 parroquia, 1 ermita. Sit. en una llanura alegre y despejada. Confina con Tartanedo y Anchueta.

Produce buenos montes de encina, roble y pastos: trigo, cebada, avena, garbanzos, guisantes, yeros, alguna fruta y hortaliza en la ribera del Mesa: ganado lanar, vacuno y de cerda. Ind. pastoreo y arriería. La situacion de este pueblo es una de las mas elevadas de España, y sin embargo se hallan en él 5 especies de conchas petrificadas como las que hay en Molina de Aragón. También hay muchos alerces ó *cedros hispánicos*. Dist. 10 leguas de la cabeza de partido, 2 de Milmarcos y 3 de Molina. Contr. con la Sexma.

CONCHADA, Aldea Ab. de España, provincia y obispado de Orense, jurisdic. de Santa Comba de Navés. Pertenece á la feligresía de Palmes, en cuyo artículo se hallará su poblacion, situacion y productos.

CONCHADOS, Ald. S. de España, en Galicia, provincia de Lugo, jurisdiccion de Saavedra. Es una de las componen la parroquia de Saavedra (*Véase*).

CONCHAR, L. R. de España, provincia y arzobispado de Granada, partido del Valle. A. P., 154 vecinos, 612 habitantes, 1 parroquia, 1 pósito. El nombre de este lugar es de origen arábigo. Para su situacion (*V. valle de Leerin*). Produce trigo, cebada, maiz, ubas, lino, cáñamo y aceite. Industria laborear el esparto. Está á orillas del río Durcal; confina con el pueblo de este nombre, y con Villamina Corvijar. Dista 5 leguas S. de la capital. Contribuye 6,727 rs. 19 mrs.

CONCHAS (LAS), Barrio de España, provincia de Asturias, concejo de Llanes; 3 vecinos, 14 habitantes, parroquia de Carranzo (*V. este art.*). Dista $\frac{1}{2}$ de legua al S. de la matriz.

CONCHAS DE EBRO, Los dos grandes y escarpados peñascos de España, por medio de los cuales sale este río á las llanuras de la Rioja (*V. Bilibio y Buradon*).

CONCHEL, L. Ecl. de Esp., provincia de Aragón, partido de Barbastro, obisp. de Lérida. A. O., 55 vec., 236 habitantes, 1 parroquia. Sit. á las orillas del Cinca, cerca de la villa de Monzon, en terreno y clima agradable. Produce trigo, ordio, cebada, maiz, vino, aceite, lino, cáñamo, legumbres y frutas. Ind. telares de lienzos comunes. Dista 3 leguas de Barbastro. Contribuye 2,908 rs. 18 mrs.

CONCHEL, Granja S. de España, provincia de la Mancha, partido de Alcaraz,

término de la villa de Ballestero (*Véase*).

CONCHILLOS, Aldea S. de Esp., provincia de Aragón, partido y obispado de Tarazona. A. P., 40 vecinos, 264 habitantes, 1 parroquia. Sit. en la vega de Tarazona, regada por la acequia de Selcos (*Véase Tarazona*) Dista $\frac{1}{2}$ legua de Tarazona. Contribuye 3,132 rs. 10 mrs.

CONCHUELA, Despoblado S. de Esp., provincia de Guadalajara, jurisdicción de Fuente la Encina.

CONCIEYRO (SAN VICENTE DE), Felig. S. de España, en Galicia, provincia y obispado de Orense, jurisdicción de Allariz. J. O., 65 vecinos, 324 habitantes, 1 parr. compuesta de los lugares de San Vicente, Costa, Cobele, Moredo, Pousada, Neta, Coucieiro, Bahamonde y Ousende. Sit. al pie de una montaña llamada de Aguas santas, á 2 leg. E. de Orense y 1 N. de Allariz; confina por S. con las parroquias de Armariz y Santa María de Aguas santas, por E. con Betan, por N. con Santa Eulalia de Gopellas, y por N. E. con San Mamed de Camana, todos de igual situación y productos. Enfrente de esta parroquia hay un valle llamado de la Raveda de mas de $\frac{1}{4}$ de legua. Produce fino, trigo, centeno, vino, maíz y garbanzos. Ind. lencería y arriería. Contr. 1,009 rs.

CONCILIO, Ald. R. de España, prov. de Aragón, part. de Cinco-Villas, obisp. de Jaca. A. O., 14 vecinos, 51 habitantes. Es barrio de Murillo de Gallego, en cuyo artículo pueden verse su situación y prod. Dista 7 leguas de Sos. Contribuye 671 rs. 6 maravedíes.

CONCORDIA, Despoblado S. de Esp., provincia de Soria, partido de Yangüas, obispado de Calahorra. A. P.

CONCUD, L. R. de España, provincia de Aragón, partido y obispado de Teruel. A. P., 121 vecinos, 483 habitantes, 1 parr., 1 pósito. Sit. á 1 hora O. de Tortajada, en la falda de una colina, cerca del arroyo de su nombre, que viene de Caudete y da riego á una hermosa vega. A la $\frac{1}{2}$ legua N. hay una cordillera de colinas de Peña de cal degenerada ya en tierra dura, pero que conserva todavía las rajas de las separaciones de las capas de la Peña, de suerte, que aunque el terreno es hoy muy desigual, se ve que ha sido antes compuesto de peñascos que las lluvias han ido cavando y comiendo mas ó menos, segun la dureza y

resistencia de ellos. Saliendo del lugar hacia el N. se suben y bajan tres colinas pequeñas, y despues se llega á una que llaman Cueva rubia, por una especie de tierra roja que las aguas de un barranco han descubierto. Este tiene cerca de 200 pasos de largo, 30 de ancho y 80 de profundidad. La cima de la colina que bordea el barranco, es una Peña parda de cal mas ó menos duras en capas de 2 y 3 pies de grueso, llena de conchas terrestres y fluviales, como caracolillos, bucinos etc., que parece estan solo calcinadas. Hay tambien en el centro de las mismas peñas muchos huesos de buey, y dientes de caballo y burro, con otros huesecillos de animales menores domésticos. Muchos de estos huesos se conservan como los que se ven en los cementerios, otros se han calcinado y se hallan algunos sólidos, y otros que se deshacen en polvo. Se hallan tibias y fémures de hombres y mugeres, cuya cavidad está llena de una materia cristalina. Hay astas de bueyes mezclados con fémures y otros huesos de diversas articulaciones. Los hay blancos, amarillos y negros, todos mezclados y revueltos, de modo que en algunos sitios se ven 7 y 8 tibias ó canillas de hombre juntas sin ningun orden. Ordinariamente se hallan estos huesos en una capa de Peña de 3 pies de grueso, descompuesta y convertida casi en tierra, y con otra capa de piedra dura encima, que sirve de cubierta á la colina, y tiene de 15 á 20 pies de grueso. Descansa la capa en que estan los huesos sobre una gran masa de tierra roja granujenta, con algunas piedras redondeadas, calizas y conglutinadas con arena roja, de modo, que forman brecha ó almendrilla dura. Esta masa se halla tambien en el hondo del barranco, y la de las colinas circunvecinas es de yeso blanco. Al otro lado del mismo barranco, y hácia el principio de él, hay una cueva ennegrecida por el humo del fuego que hacen los pastores, donde se ven huesos en una capa de tierra dura que tiene mas de 60 pies de alto, y está cubierta con diversas capas de peñas, que corresponden hoja por hoja con las del ribazo de enfrente, de suerte, que la parte que ha quedado vacia por el barranco, se ve que era una misma masa continuada y unida con las de los ribazos.

La cordillera de colinas que hay en este parage, á 5 leguas de Albarracin y á 8 del

nacimiento del Tajo, produce el *anónis* espinoso, 2 especies de agenjos, 2 de santolinas, abrótnano, *steechas* ó cantuoso, esplego ó alhucema, tomillo, salvia, *aryngium* etc., y en cualquiera parte que se cave, se encuentran huesos y conchas terrestres y fluviales, en trozos de penas duras de 4 pies de ancho y 8 de largo. Allí se hallan huesos encajados en el centro de algunos pedazos, que tienen el grano tan duro y liso, que podía darsele pulimento como al mejor marmol. A un tiro de fusil del barranco descrito arriba, hay una colina compuesta de penas que se van deshaciendo y convirtiéndose en tierra, donde se hallan algunos huesos y muchísimos dientes á 1 ó 2 pies de la superficie, y no mas profundos. En algunas piedras se encuentran huesos, cuya substancia huesosa para decirlo así, está enteramente destruida, y no queda mas que la figura del mismo hueso, transformada en piedra dura, como se ve en los *moldes* ó materias en que se hallan las conchas petrificadas. El hallar estos huesos dentro de penas duras, y tan diferentes degradaciones ó conversiones de ellas en tierras de diversas especies y colores, todas dispuestas por capas regulares con un cierto orden, demuestra que hay un trabajo y movimiento interno de la materia, y una descomposicion y recomposicion de las mismas penas. Las colinas en que estan no constan mas que de dos lechos ó bancos, uno de piedra caliza dividida en diferentes capas, y otro de piedra roja compuesta de las piedrecillas redondeadas y argamasadas con la arena y la tierra de cal. En esta materia no hay huesos algunos ni conchas, todos se hallan en la primera. Los colores diversos que allí se notan son puros accidentes. Es tan digno de admiracion el hallar en estas penas conchas no petrificadas, como encontrar las petrificadas ó sus *moldes* en las cercanias de Teruel. Pero lo que sorprende mas que todo, es hallar peñascos casi enteramente compuestos de conchas fluviales y terrestres, mezcladas y revueltas confusamente con huesos pequeños en un banco delgado de tierra negruzca á mas de 50 pies de profundidad, debajo de otros diferentes bancos de penas; y no encontrar dichos huesos ni mas arriba ni mas abajo. Es muy probable que todos los huesos que se hallan en este inmenso osario, se hayan sepa-

rado de sus esqueletos por algun accidente dificil de adivinar; y segun su colocacion actual, parece que han nadado en el agua ó en el lodo. Conócese que algunos han corrido desde 30 hasta 60 pies horizontalmente, lo cual destruye toda idea de terremoto. Otros se quedaron á 1 ó 2 pies de la superficie, en una capa de lodo, que despues se ha endurecido por efecto del aire. Otros se quedaron en la misma superficie, y se han endurecido y convertido en piedra de cal ordinaria. En fin, muchos fragmentos de huesos y conchas, rotas y enteras, mezcladas con el lodo fluido, se han sacado y hoy componen la parte mas considerable de la Peña. Todas las de estas colinitas en muchas leguas al rededor, estan solamente á la superficie, y bajo su cubierta todo es tierra blanda ó dura, yeso y piedras rodadas argamasadas; razon porque las aguas tienen suma facilidad de formar tanto barranco y tantas colinitas chatas é iguales como hay por allí. Es verosimil, sin embargo, que aquellas tierras no fueron antiguamente tan blandas como son ahora, porque si lo hubieran sido, habrian las aguas hecho mayor estrago en ellas. Actualmente es mucho lo que las destruyen, habiendo hombres en el dia que han visto y se acuerdan de los progresos enormes de algunos barrancos, y del principio de otros que hoy son muy pequeños, y algun dia serán muy grandes y profundos. Produce 3,600 fanegas de trigo, 2,600 de centeno, 400 de cebada, bastante cáñamo, algunas legumbres y frutas, 2,000 cabezas de ganado lanar, 600 corderos, 250 arrobas de lana, algun ganado vacuno. Dista 1 leg. de Teruel. Contr. 5,369 reales 20 maravedises.

CONDADO, L. R. de España, prov. y arzobispado de Burgos, corregimiento de Villarcayo, merindad de Valdivieso. R. P., 51 vecinos, 177 habitantes, 1 parroquia. Su situacion y productos se hallarán en el artículo Valdiviéso. Está en la margen derecha del rio Ebro, dominado por unas colinas que tiene á la parte del S., llamadas la Sierra de San Tirce ó de San Cristóbal; confina con término de Tova, Poblacion y Cereceda. Dista 11 leg. de la capital. Contribuye con la merindad.

CONDADO (SAN ESTEVAN DEL), Parr. de España, provincia de Asturias, concejo y arciprestazgo de Laviana, arcedianato de Gordon, obispado de Oviedo, 150 vecinos,

750 habitantes, 1 iglesia matriz. Situada en las faldas de los montes comunes á los concejos de Sobrescovich, Piloña y Nava, á la derecha del río Nalon. Confina por N. con término del concejo de Piloña y de Nava, por S. con los de la parroquia de Lorco, por E. con los de Sobrescovich, y por O. con los de la Pola. Tiene esta feligresía 3 lugares Condado (el), Terrera (la) y Sierra (la). Su industria es la agricultura, y cogen de todos frutos comunes en el concejo. La iglesia matriz está situada en despoblado al N. de Condado (el) y como á $\frac{1}{2}$ cuarto de leg. de distancia, en un vallecito formado por un riachuelo, cuyo nacimiento es en el monte de Peñamayor, y otros que dividen á Laviana de Piloña, y siguiendo su curso de N. á S., atraviesa por el condado, y despues se pierde en el Nalon. Se hallan vestigios de antigüedades en varios parages de esta feligresía. En el lugar de Colmillera, donde habitan todavía dos vecinos entre unas peñas al N. y orilla del río Nalon, entre este concejo y el de Sobrescovich hubo una maletaria ú hospital de Leprósos, con su capilla. Contr. 1,060 rs. 17 mrs. Derec. enagenados 151 rs. 23 mrs.

CONDADO, Coto Redondo, en Galicia, provincia de Lugo, jurisdicción de Pacios. Este coto forma parte de la parroquia de San Salvador de Pacios (*Véase*).

CONDADO DE CASTILNOVO, V. S. de España, provincia y obispado de Segovia, partido de Sepúlveda. A. O., 130 vecinos, 566 habitantes, 1 parroquia. Dista 8 leg. de la capital. Contr. 5,605 rs. 19 m. Derechos enagenados 948 rs. 24 mrs.

CONDE DE COBATILLAS, Desp. de España, provincia y obispado de Segovia; 1 vecino, 7 habitantes. Contr. 2,288 reales 8 maravedises.

CONDEMIOS DE ABAJO, L. S. de España, provincia de Guadalajara, partido y obispado de Sigüenza, tierra de Miedes. A. P., 38 vecinos, 149 habitantes, 1 parroquia aneja de Condemios de arriba (*Véase este artículo*). Dista 6 leguas de la cabeza de partido. Contr. 959 rs. 16 mrs.

CONDEMIOS DE ARRIBA, L. S. de España, provincia de Guadalajara, part. y obispado de Sigüenza, tierra de Miedes. A. P., 78 vecinos, 317 habitantes, 1 parr. de quica es aneja la de Condemios de abajo. Sit. esta y su anejo en los confines de esta

provincia y la de Soria, en terreno montuoso que produce algunos granos, leña, pastos y ganados; lindan sus términos con los de Campisabalos, la Huerce, Valverde y Torrevicente. Dista 6 leg. de la cabeza de partido. Contribuye 1,665 rs.

CONDES (SAN MARTIN DOS), Felig. S. de España, en Galicia, provincia y obispado de Lugo, jurisdicción de Narla San Payo. J. O., 184 vecinos, 700 hab., 1 parroquia que se compone de las aldeas Ladas, Pardellas, Macedo y Edreira. Sit. á la izquierda y casi en el nacimiento de un arroyo que á legua y $\frac{1}{2}$ de distancia confluye en el Narla. Su terreno es muy montuoso. La divide una colina de la parroquia de Gía, que es una montaña de mucha altura, denominada de Monte Oroso, que desprendiéndose del cerro de Boy, en la cordill. del Miño, divide las aguas del Narla y del Ferreira, y le sirve de límite al O. y al S.; por E. confina con San Cibrao. Produce granos, lino, patatas, pastos y ganados. Dista 3 leg. y $\frac{1}{2}$ al S. O. de Lugo.

CONDINS (SAN PELAGIO DE), Felig. S. de España, en Galicia, provincia y arzobispado de Santiago, jurisd. de Mens. J. O., 49 vecinos, 226 habitantes, 1 parr. Sit. en la carretera que conduce desde Mens al valle de Vimianzo; confina con las feligresías de Esto, Puenteceoso, Anos y Pazos. Produce maiz, lino, pastos y ganados. Dista 8 leg. de la capital. Contribuye 750 reales.

CONDRES, L. de España, provincia de Asturias, concejo de Carreño; 22 vecinos, 97 habitantes, parroquia de Piedeloro (*Véase este artículo*).

CONDUENO, L. de España, provincia de Asturias, concejo de Laviana, parroquia de Tiraña (*Véase este artículo*).

CONDUMINA, Ald. S. de España, en Galicia, provincia de Lugo, jurisd. de Neyra de Rey. Es una de las que componen la parroquia de San Miguel de Neyra de Rey (*Véase*).

CONDUMIÑA, Ald. S. de España, en Galicia, provincia de Lugo, jurisdicción de Paradela. Es una de las que componen la parroquia de Santa Cristina de Paradela (*Véase*).

CONAJAN, L. R. de España, prov. de Cataluña, corregimiento del Valle de Aran obispado de Urgel. A. O., 140 vecinos; 486 habitantes, una parroquia. Su situación,

productos é industria (*Véase en el art. del valle*). Dista 60 horas de Barcelona y 3 de Viella. Contr. 3,665 rs. 1 m.

CONEJARES, L. R. de España, prov. de Soria, partido de Agrida. A. P., 4 vec., 20 habitantes. Dista 8 leg. de la cap. Contribuye 80 rs. 20 mrs.

CONEJERA, Isla de España, en Canarias, junto á la costa occidental de la de Ibiza, casi al S. de Porto Magno; se llama así por los muchos conejos que cria. Hay algunos autores que pretenden que nació en esta isla el célebre general Anibal.

CONEJERA, Alq. S. de España, prov. de Salamanca, partido y obisp. de Ciudad Rodrigo. Sit. á $\frac{3}{4}$ leg. de la cabeza de part., á la márgen izquierda del Rio Agueda; confina con término de Palomar y Pedrotello. Produce, granos, legumbres, pastos y ganados.

CONEJOS, Rio de España, que nace en la prov. de Leon, de las faldas merid. de unos elevados cerros, á cuyo pie se halla el pueblo de Escurredo; baña su término y luego el de Doney de la Requejada; recibe al S. E. de dicho pueblo otro torrente, cuyas aguas siguen la direccion N. S. hasta el Villar de los Pioneros. En este punto vuelve hácia el E., y en la misma direccion continúa hasta su confluencia con el rio de Vega (*Véase*), bañando los campos de Anta de Rio Conejos, Lanseros Dornillas, Sejas y Otero de Centenos.

CONESA, L. Ab. de España, provincia de Cataluña, subdelegacion de Montblanch, obispado de Tarragona. A. O., 35 vecinos, 142 habitantes, 1 parroquia. Sit. á la falda de una montaña, en terreno llano; confina por el E. con Sta. Coloma de Queralt, corregimiento de Cervera, por S. con Coquillons y Turlanda, por O. con Castell de Zavalla, y por N. con Segura y Cavalla. Produce trigo y legumbres. Dista 19 horas de Barcelona y $4\frac{1}{2}$ de Montblanch. Contr. 8,249 rs. 19 mrs.

CONFORCOS (SAN MIGUEL DE), Parr. de España, provincia de Asturias, concejo de arciprestazgo de Aller, obispado de Oviedo, arcedianato de Gordon; 52 vecinos, 155 habitantes, 1 iglesia parroquial (*Véase al concejo*). Los vecinos cogen escanda, maiz; castaña, habas blancas, negras y arbejos, mauteca y lana. Dista 8 leguas de Oviedo. Contribuye 356 reales y 20 maravedices

CONFORCOS, L. S. de España, prov. y partido de Leon, jurisdiccion de Laguna de Negrillos. A. P., 8 vecinos, 34 habitantes, 1 parroquia. Sit. á 6 leg. y $\frac{1}{2}$ de Leon; confina con San Salvador de Laguna, Cabaneros y Villamor de Negrillos. Produce granos, lino, pastos y ganados. Contrib. 677 rs. 15 mrs. Derec. enag. 109 rs. 19 mrs.

CONFORTO (SANTA MARIA DE), Felig. R. de España, en Galicia, provincia de Mondoñedo, jurisd. de Miranda, obisp. de Oviedo. J. O., 234 vecinos, 1,206 hab., 1 parroquia. Su situacion y productos se hallarán en el artículo Villacermide y Villadriz (*Véase*). Está á la márgen izquierda del rio Eo, que divide esta provincia del principado de Asturias. Contr. 3,506 reales 21 maravedises.

CONFRIDES Y CASAS DE ARDET, V. S. de España, provincia y arzob. de Valencia, partido de Dénia. A. O., 150 vecinos, 573 habitantes, 1 parroquia, 1 pósito. El nombre de esta villa es de origen arábigo. Su situacion y productos (*Véase Guadalest valle*). Dista 18 leg. de la capital, y 9 de la cabeza de partido. Contr. 1,960 rs.

CONGOS, Aldea Ab. de España, en Galicia, provincia, obispado y jurisdiccion de Lugo. Es una de las que componen la parroquia de Puigos (*Véase*).

CONGOST, Canal profundo de la provincia de Cataluña, formado por las caídas que produce la cortadura del mismo nombre, atravesando la alta cordillera que vá desde Matagalls hácia el S. S. E. cerrando la plana de Vich por la parte meridional. Este canal se prolonga de N. á S. y tiene poco menos de 3 horas de long., contadas desde el pueblo de Ayguafreda al N. hasta el de la Garriga, en su extremo S. Las vertientes de las montañas que forman el canal, son muy elevadas, rápidas y escarpadas en su mayor parte. La carretera que viene de Barcelona á Vich, sube por el fondo del citado canal, costeano al rio Congost, ya por su derecha, ya por su izquierda; circunstancia que obliga á los viajantes á vadear muchas veces el rio por no tener éste mas puente que el de Ayguafreda, por cuya razon las avenidas del rio hacen intransitable este camino en tiempo de muchas lluvias.

CONGOSTA, Coto Redondo Ecl. de España, prov. de Zamora, part. de Sáyago. A. M. Sit. á $\frac{1}{2}$ leg. de la cabeza del part.,

junto al arroyo Bahillo que desagua en el Duero, sobre el cual hay unas acañas. Confinas con término de Alcamín alto y bajo, y con los de Carrascal. Produce centeno, pastos y ganados.

CONGOSTA DE LOS MELONES, L. S. de España, provincia de Leon, Exento, obispado de Astorga. A. P., 25 vecinos, 75 habitantes, 1 parroquia, 1 ermita. Situada cerca de Ayó en una cuesta que mira al S. con muchos zumacales y manantiales de agua. A su inmediación pasa un arroyo donde hay varios molinos, y en sus alrededores muchas montañas y cerros. Produce trigo, centeno, legumbres, poco vino, lino y nabos. Ind. fabricas de lienzo. Dista 13 leguas de la capital. Contr. 1,220 rs. 18 mrs. Derechos enagenados 110 rs. 21 mrs.

CONGOSTINAS, L. de España, provincia de Asturias, concejo de Pajares, obispado de Oviedo, 34 vecinos, 151 habitantes, parroquia de Puentes (las) (*Véase*). Contribuye 159 rs. 11 mrs. Derechos enagenados 37 rs. 5 mrs.

CONGOSTO, V. S. de España, provincia de Leon, partido de Ponferrada, Exenta. A. O., 80 vecinos, 317 habitantes, 1 parroquia, 1 pósito. Situada en una planicie elevada; confina con el rio Sil sobre cuya ribera y en su término se halla el santuario de Nuestra Señora de la Peña, comunidad de padres del orden del Espíritu Santo; que está colocado en una eminencia que se eleva casi perpendicularmente desde el rio por espacio de $\frac{1}{2}$ cuarto de legua. Por medio del pueblo pasa la carretera real que conduce de Castilla á Galicia (*V. Almazara*). Dista 2 leguas de la cabeza de partido. Contribuye 3,983 rs. 22 mrs. Derechos enagenados 689 rs. 8 mrs.

CONGOSTO, V. R. de España, Provincia de Palencia, part. de Carrion, obispado de Leon. Reg. P., 92 vecinos, 405 habitantes, 1 parroquia, 2 ermitas, 1 pósito. Situada en valle, á la falda de una montaña, y le riega el rio Valdaria, elima frio y escaso de aguas. Produce buenos pastos y yerba, trigo, cebada, centeno, lino, legumbres, y todos los demas frutos agric. de superior calidad; ganado vacuno, caballo y alguno lanar. Ind. fabricas de lienzo y 2 molinos harineros. Dista 8 leg. de la cabeza de part. Contr. 3,842 rs. 10 mrs.

CONGOSTO (SANTA MARINA DE), Feligresía S. de España, en Galicia, provin-

cia y obispado de Orense, jurisdicción de Celme J. O., 100 vecinos. 550 habitantes, 1 parroquia. Situada en las inmediaciones del rio Límia, que corre por el S. del pueblo, por E. confina con Penéla; por N. con San Miguel, y por O. con Castillo de Celme (*V. Limia y Ordes*). Produce maiz, centeno, trigo y castañas. Contr. 1,265 rs.

CONGOSTO, L. Ecl. de España, prov. y arz. de Burgos, partido de Villadiego, cuadrilla de Sandobal, sujeto al del hospital del Rey. A. P., 17 vecinos, 57 habitantes, 1 parroquia. Situado en terreno montuoso, cerca de la Peña de Amaya, y orilla del rio Odra. Confinas con términos de Peones, Barriosuso y Santa María. Produce granos, legumbres, pastos y ganados. Dista 9 leguas de la capital. Contr. 587 rs. 32 mrs.

CONGOSTO (EL), Ald. R. de España, provincia y obispado de Cuenca, partido de Huete. A. P., 25 vecinos, 70 habitantes, 1 parroquia. Situada á orilla del rio Zancara en los confines de este partido, con los de Cuenca y San Clemente. Lindando con términos de Alconchél, Villar de Cañas, Torre del Monje, Palomares y el Hito. Produce granos, legumbres, pastos y ganados. Dista 6 leguas de la cabeza de partido, y 6 de Belmonte, en cuyo tránsito se hallan Villar de Cañas, Alconchel y Casas de Haro. Contr. 858 rs. 20 mrs.

CONGOSTRINA, L. S. de España, provincia y partido de Guadalajara, obispado de Sigüenza, tierra de Jadraque. A. P., 64 vecinos, 300 habitantes, 1 parroquia, de quien es anejo Alcorlo. Situado en terreno frio; confina por N. con Alto Rey, cuyo término divide la sierra de la Alcarria; por E. y S. le domina una cordillera de peñas que se desprende de un monte encinar de mas de $\frac{1}{2}$ legua de largo: por N. O. linda con la vega del Peral y de la Solana, donde hay 1 ermita dedicada á Nuestra Señora de la Soledad, de buena construcción. Produce trigo, garbanzos, patatas, centeno, cebada, frutas y ganados. Dista 7 leguas de la capital. Contr. 1,091 rs.

CONGUEYROS (LOS), L. de España, provincia de Asturias, concejo de Navia; 8 vecinos, 35 habitantes, parroquia de Montaña de Rionegro (*Véase*).

CONIL (MERCABUM), V. S. de España, provincia, partido y obispado de Cadiz, corregidor de primera clase, y 2 alcaldes

ordinarjes, vicaría foránea; 1,053 vecinos, 5,600 habitantes, 1 parroquia, 1 convento de frailes mínimos, 1 hospital, 1 hospicio y 1 palacio del marques de Villafranca, 1 pósito, 4 ermitas, 1 de ellas con hospital. Situada al S. en el descenso de un monte bajo que llega hasta la playa: le baña de E. á O. un río salado. Confina por O. con Chiclana á 3 leguas, por N. con Medina Sidonia á 4, y por E. con Bejel á 2. Produce la famosa pesca de los atunes que se ha disminuido notablemente, trigo, cebada, zaima y semillas. Hay en su término 1 mina de azufre exquisito, cristalizado en mucha parte. Fue fundada esta villa por el célebre don Alonso Perez de Guzman el bueno, y por eso se llama tambien la torre de Guzman. Es villa fuerte á la antigua y rodeada de muros con 4 puertas y 3 fortines artilados de estos últimos tiempos. Hay administración, contaduría y depósito de efectos estancados. Es puerto habilitado para el cabotage. De Chiclana á Conil hay 4 horas de camino militar, en el que se atraviesan el arroyo Alcachofal y el Ahogarratones, y poco antes, el pinar de hierro. En este tránsito no se encuentra caserío alguno. Dista 22 leguas de Sevilla, S. E. de Cádiz, y 2 O. del cabo Trafalgar. Contribuye 105,719 rs. 13 mrs. Derechos enagenados 18,315 rs. 30 mrs.

CONIL, L. S. de España, en Canarias, obispado de idem, Isla de Lanzarote, dependiente de la parroquia de Tias. A. P., 34 vecinos, 126 habitantes.

CONJO (SANTA MARÍA DE), Feligr. Ecl. de España, en Galicia, provincia y arzob. de Santiago, jurisdicción de Giro de la Rocha. J. O., 382 vecinos, 1,909 habitantes, 1 parroquia. Sit. á 1 legua de la capital, en el camino que va desde ella á Tuy, cerca del río Sar ó del Arzobispo, lindando con las feligresías de Leraño y Eijo. Sus productos son los indicados en el artículo de la espresada ciudad. Contr. 7,958 rs.

CONLE, Ald. S. de España, en Galicia, provincia y arzobispado de Santiago, jurisdicción de Vimianzo. J. O., 20 vecinos, 103 habitantes, pertenecientes á la parroquia de Laxe y Serantes (*Véase*).

CONLEDO, L. de España, provincia de Asturias, concejo de Colanga, de la parroquia de Ferns (*V. este art.*).

CONQUES, L. S. de España, prov. de Cataluña, corregimiento de Talarn, obisp.

de Seo de Urgel. A. O., 55 vecinos, 160 habitantes, 1 parroquia. Sit. en una altura cerca del riachuelo Gavét, que desagua en el Noguera Pallaresa, cerca del pueblo del mismo nombre; confina por S. con San Salvador de Toló, y por O. con Aransis y Figarola. Produce trigo legumbres, vino y aceite. Dista 35 $\frac{1}{2}$ hor. de Barcelona y 3 $\frac{1}{2}$ de Talarn. Contr. 6,657 rs.

CONQUEZUELA, L. S. de España, provincia de Guadalajara, partido y obispado de Sigüenza, tierra del ducado de Medinaceli. A. P., 36 vecinos, 143 habitantes, una parroquia de que es aneja la de Torrecilla. Sit. en una altura y terreno muy propio para granos, que es su única producción; confina con término de Torrecilla, Ventosa, Olmedillas, Miño y Yelo. Dista 3 leg. de la cabeza de partido y 2 de Medinaceli. Contribuye con Medinaceli.

CONQUISTA, V. S. de España, prov. y obispado de Córdoba, partido de Pozoblanco. A. O., 58 vecinos, 268 habitantes, 1 parroquia, 1 pósito. Sit. en un valle cercado de tierra ápera y montosa á $\frac{1}{2}$ legua de Almodovar del Campo y 2 de Villanueva de Córdoba; término reducido que no produce otros frutos que los de la labor y pastos. Industria 2 molinos harineros y un horno de teja y ladrillo. Dista 14 leguas de la capital y 6 de la cabeza de partido. Contribuye 3,160 rs. 8 mrs.

CONQUISTA (LA), V. S. de España, provincia de Extremadura, partido de Trujillo, obispado de Plasencia. A. O., 68 vec., 246 habitantes, 1 parroquia, 1 pósito. Sit. al pie de la sierra de Maderuelo, junto al río Alcollarin y el arroyo de las Pilas; confina con la sierra del Guijo, la Peña del Castillo y término de la Herguijuela ó la Calzada. Produce centeno y cebada, una dehesa de pasto con muy poco arbolado. Dista 18 leguas de la capital y 4 de la cab. de partido. Contr. 3,646 rs. 32 mrs.

CONSELL, L. R. de España, en la Isla de Mallorca y de su obisp. A. P., 150 vec., 750 habitantes, 1 parroquia aneja de la de Alaró. Situado en la montaña subiendo los altos montes que rodean el santuario de Nuestra Señora de Lluch, al N. de Palma. Produce pocos granos, aceite, vino, algarrobas, ganado lanar y cabrío. Contribuye con Palma.

CONSO (SANTA MARTA DE), Feligr. S. de España, en Galicia; provincia de Orense,

jurisdiccion de Conso, obisp. de Astorga. J. O. , 1 parroquia. Su situacion, poblacion productos se hallaran en el artículo Vegas de Camba. Contr. 300 reales.

CONSO (SANTIAGO DE), Feligresía S. de España, en Galicia, provincia de Orense, jurisdiccion de Conso, obisp. de Astorga. J. O. , 26 vecinos, 120 habitantes, 1 parr. Su situacion, poblacion y productos se hallaran en el artículo Vegas de Camba. Contr. 65 rs. 12 mrs.

CONSORTES, L. R. de España, prov. y arzobispado de Burgos, corregimiento de Villarcayo, merindad de Valdivieso. Reg. P. , 7 vecinos, 25 habitantes. Sit. a orillas del arroyo Hoz, que desemboca en el Ebro; confina con término de Landrabes, Poblacion de Soto, Ailanes y Vallejo. Sus productos son los indicados en el artículo general de la provincia. Dista 14½ leguas de la capital. Contribuye con la merindad.

CONSTANCE, Ald. de España, en Galicia, provincia de Lugo, jurisdiccion de Castro del Rey, obispado de Mondoñedo. Es una de las aldeas que componen la parroquia de Ansemar (Véase).

CONSTANTE, Ald. Ab. de España, en Galicia, provincia, obispado y jurisdiccion de Lugo. Es una de las que componen la parroquia de Silva-Rey (Véase).

CONSTANTI, V. Ecl. de España, provincia de Cataluña, corregimiento y obisp. de Tarragona. A. O. , 424 vecinos, 1,589 habitantes, 1 parroquia, varias ermitas, plaza muy hermosa. Situada en terreno llano, cerca del rio Francoli; su temperatura es benigna y su campo fertilísimo; confina por el E. con Masfumet, Codoni, Recasens, Franquesas, Senselles y Tarragona, por S. con el Territori, por O. con Reus, y por N. con Selva (la), Tomaniil, Masfumet y Recasens. Produce trigo, cebada, vino, aceite y algarrobas. Industria fabricas de aguardiente y papel. Celebra mercado todos los sábados. Tiene por armas un emperador á caballo en el escudo. Dista 21 horas de Barcelona y 1 de Tarragona. Contrib. 53,865 rs. 18 mrs.

CONSTANTINA, (ΛΑΟΝΙΝΟΥΡΓΙ), V. R. de España, provincia y arzobispado de Sevilla, cabeza de partido de su nombre. A. M. de primera clase, tribunal eclesiastico foráneo, 2,188 vec., 6,568 habitantes, 1 parroquia, 1 convento de Basilio, otro de franciscos, 1 de San Juan de Dios y otro

de monjas clarisas, 1 pósito, 3 ermitas, tres hospitales, sociedad económica de amigos del pais. Situada en Sierra Morena, en las laderas de un valle donde nace el arroyo Galapagar. Se gloria esta villa de haber sido fundada por el emperador de este nombre, y en efecto hay en ella muchas inscripciones y otras antiqüedades romanas. Lo que importa sobre todo, es que es mas industriosa y civilizada que ninguna otra de la comarca, esto es, sabe sacar con el trafico mejor partido de sus frutos, principalmente del vino, aguardiente, el aceite y maderas de castaño, que llevan á toda la Andalucia y Estremadura, no solo para enmaderados, sino para arcos de pixería y otros usos. El ayuntamiento reparte sus baldios a todo el que pide terreno, y lo descuajan y plantan viñas, que es el plantio favorito. Tienen tambien pozos de nieve para surtir á casi toda la provincia de Sevilla. Entre esta villa y la de Cazalla, á 2 leguas y ½ de esta última y 2 de la primera, hay una montaña bastante alta llamada fuente de la Reina, y en ella una mina nombrada de Constantina, la cual en lo antiguo se labró con inteligencia, segun se ve por el rastro de sus pozos y galerías. Hace cosa de 50 años la beneficio un vecino de Constantina, que hizo para ello dos pozos y dos galerías en lo mas alto de la montaña. La veta corre de N. á S., y atraviesa la direccion de las pizarras. Tiene, como dicen los mineros, el sombrero de hierro con piritas y blenda de plomo y de plata en el espato. Mas abajo contiene mina de plata helada y mina de plomo en cuadros pequeños, á modo de enrejados ó celosía, mezclados tambien con plata. El referido minero la abandonó quizá por falta de caudal ó de inteligencia, porque en efecto la empresa era de seguirse por ser la mina buena, tener bastante leña á la mano y agua en un arroyo al pie de la montaña. En todos los alrededores se ve cantidad inmensa de escorias, bien despojadas de metal; por lo que debe presumirse segun todas las apariencias que sean producto de algun volcan. Tiene por armas una matrona vestida á lo montaraz, con un racimo de uvas en la mano. Feria el 13 de agosto. Dista 12 leguas N. de la capital. Contr. 146,497 rs. 27 mrs.

CONSTANTINS, L. R. de España, provincia de Cataluña, corregimiento y obisp. de Girona, A. O. , 21 vec., 92 habitantes,

1 parroquia. Situado en terreno llano cerca del rio Ter. Confina por E. con San Gregori, por S. con Bescano y Vilana, por O. con San Climent. del Llor, y por N. con Ginestar. Produce trigo, legumbres, vias y aceite. Dista 27 horas de Barcelona y 3 de Gerona. Contr. 2,207 rs. 19 mrs.

CONSTANZANA, L. R. de Esp., prov., obispado y partido de Avila Sexmo del Aeral. A. P., 21 vecinos, 86 habitantes, 1 parroquia. Situado a 7 leguas de la capital. Confina con término de don Jimeno, San Vicente de Arebalo, Cabezas de Alambre y Jaraices. Produce granos, vino y pastos. La estension de su término es de 900 fanegas; 800 de tierras cultivadas y 100 de incultas; de las cultivadas 400 de segunda clase destinadas á centeno y cebada, y 500 de tercera á garrobas; fertilidad general, 3 por 1; tierras que se siembran cada año 400; que quedan en descanso 400; empleadas en granos 800; en viñas 100; en pastos naturales 50; tierras concijiles 40; tierras cultivadas por arrendadores 800; de mayorazgos cultivadas 600; de capellanias cultivadas 70; de comunidades religiosas cultivadas 80. Es pueblo escaso de agua. Contr. 1,514 rs. 26 $\frac{1}{2}$ mrs.

CONSUEGRA, V. Ord. de España, provincia de la Mancha, vicaria de la orden de San Juan, partido de Alcazar. A. O., 1,603 vec., 5,990 habitantes, 2 parroquias, 1 convento de frailes Franciscos, otro de monjas Bernardas y otro de Carmelitas descalzas, 1 palacio, 1 pósito, caja de correos, administracion subalterna de loterías, 4 fuentes que vienen por cañerías de Valdeperal que dista 2 leguas. Hay en esta villa inscripciones y otras antigüedades romanas. Está situada entre las villas de Urda y Madrideojos, en un declive suave cuya llanura baña el rio Amarguillo, que suele inundar con sus aguas una gran parte del término y sería indispensable limpiar y agrandar su cauce. Hay sobre él 4 puentes de comunicacion á las calles. En una colina inmediata se conservan restos de un antiguo castillo; las calles y casas son bastante regulares aunque algunas en cuesta: la campiña es muy fértil en granos, aceite, vino, sosa y barrilla. Industria, fabrica de sayal, bayeta y estameñas. Hay canteras de mármol azul, jaspe y otras piedras al pie del monte, Es patria de Miguel Barroso, célebre pintor en el Escorial, en tiempo de Felipe II, y

de don José Jimenez, donoso pintor del siglo XVII, en Madrid. Celebra feria el 21 de setiembre, donde concurren con mucho ganado mular. Dista 10 leguas S. E. de Toledo, 6 de la cabeza de partido, y 12 $\frac{1}{2}$ de marcha militar de Pedroñeras pasando por los pueblos de Madrideojos, Camunas, Villafranca, Alcazar, Campo y Pedro Muñoz. Contr. 17,740 rs. 28 mrs.

CONSUEGRA, L. R. de España, prov. y obispado de Segovia, partido de Sepúlveda. A. P., 40 vecinos, 183 hab., 1 parroquia. Situada á la margen izquierda del rio Prádena. Confina con término de San Juan de Neguera, Barruelo y Aldea el Corvo. Produce granos, pastos y ganados. Dista 7 leguas de la capital. Contribuye 1,200 rs. 5 mrs.

CONT, Ald. S. de España, provincia de Cataluña, corregimiento de Talarn, obispado de Seo de Urgel, abadía de Gerri. A. O., 4 vecinos, 12 habitantes, 1 parroquia aneja. Situada en camino de ribera á orilla del rio Noguera, y á la parte opuesta la ermita de la virgen de Herboló, colocada en una peña. Produce trigo.

CONTAMINA, Ald. S. de España, provincia de Aragon, partido de Calatayud, obispado de Tarazona. A. P., 33 vecinos, 194 habitantes, 1 parroquia. Situada á la margen izquierda del Jalon con una fértil vega que produce cañamos, trigo, y en el monte bastantes viñas. Confina con Alama, Cetina y Godojos. Dista 5 $\frac{1}{2}$ leg. de Ateca, 18 $\frac{1}{2}$ de la capital y 4 $\frac{1}{2}$ de la cab. de part. Contr. 2,237 rs. 12 mrs.

CONTIENSA, Despoblado S. de Esp., provincia, partido y obispado de Salamanca, Roda de Garci Rey; 2 vecinos, 8 hab. Pertenece al condado de Ledesma (Véase). Está situado en un alto á 500 pasos de la orilla izquierda del rio Tormes que corre al N. de estas poblaciones, cuyo término es montuoso y á la parte del rio peñascoso: hay en él una acuña distante 1 $\frac{1}{2}$ legua de Ledesma. Produce granos, pastos, bellota y ganados, cuyo valor en renta ascenderá á 8,000 rs. Dista 5 leguas de la capital. Contr. 90 rs. 16 mrs. Derechos enagenados 23 reales.

CONTINOS, Alquería R. de España, provincia, part. y obispado de Salamanca, cuarto de Baños; 3 vecinos, 12 habitantes, 1 parroquia. Situada á 3 leg. de la capital y orilla del rio Valmuza. Confina con Otera

de Baciadores, Carrascalinos y San Benito de la Balmuza. Produce granos, legumbres, pastos y ganados. Contr. 306 rs.

CONTO, L. de España, provincia de Asturias, concejo de Tineo, parroquia de Navelgas (*V. este art.*).

CONTRAQUIL, L. de España, prov. de Asturias, concejo de Cangas de Onís; 11 vecinos, 47 habitantes, parroquia de Villanueva (San Pedro de) (*V. dese*).

CONTRASTA, V. S. de España, prov. de Alava, valle y hermandad de Arana, obispado de Calahorra y su vicaría de Campezo. Se gobierna por un A. O., 1 procurador general, y 2 regidores; tiene 276 vec., 1276 Lab., 1 parroquia, 3 ermitas. Hay en esta villa inscripciones y otras antiguades romanas, y se halla situada en la parte mas oriental de la provincia. Confina con Ocaris, de la hermandad de San Millan, mediante el puerto, por E. con Larraona, por S. con Gastiain, poblaciones ambas de la provincia de Navarra, y por O. con Ullibarri de Arana. Una de las ermitas titulada de Nuestra Señora de Elizmendi, voz vascongada que en castellano vale lo mismo que Iglesia del monte, está situada al salir del pueblo en un altito de bellísimas vistas: en tiempo mas antiguo no habia mas que un pequeño edificio de piedra labrada, al cual para hacer la ermita añadieron un cuadrilongo cortando la mitad de aquel en semicircular para formar el altar de la imagen y enlazarlo con la nueva obra; la antigua parece romana, así por su construcción como por la durísima argamasa y diferentes relieves romanos con que están adornadas algunas de sus piedras; por lo menos no se puede dudar haberse construido mucha parte de él con materiales de obra romana, pues sus paredes están cuajadas de inscripciones relativas á esta nación con adornos de buen gusto. Produce de toda clase de granos.

CONTRAVIESA, Sierra de España, en la provincia de Granada, partido de las Alpujarras. Está paralela con la sierra nevada y forma como si digéramos su último escalon. Corre de E. á O. un espacio de 10 á 11 leguas, teniendo en su extremo E. el Cerrajon de Murtas, y en el del O. la sierra de Lujar, abundantes en minas de plomo. Los mas de los pueblos que están edificadas sobre la contraviesa forman el partido de Torviscon; la baña por el N. el

rio Cadiar, y por S. O. el mediterráneo. En sus faldas meridionales está Gualchos, pueblo inmediato á Calahonda, puerto habitado, Sorbiñan, Polopos y Albuñol distan 1 legua del mar, en el que hay una rada cómoda y una buena pesquera llamada Ravita, con 58 vecinos al pie del castillo. Alboudon y Turon están mas elevados; Alcazar, Rubite y Lujar ocupan las cimas, Murtas y Mecina de Tedel la parte oriental, y en la del N. al lado de una rambla está Torviscon que es la capital. Las cumbres de esta loma están cubiertas de encinas y de alcornoques útiles por el corcho, que estando bien molido es un admirable preservativo para envolver las ubas que se exportan para Almería. Sus faldas de N. y S. y S. O. están plantadas de viñas que producen ríos de vino de buena calidad y se vende á 5 ú 6 rs. la arroba. Para consumirlo hay establecidas muchas fábricas de aguardiente. Las higueras y los almendros son los árboles de sus laderas y cañadas pobladas de cortijos. La punta de Carchuna, junto á Gualchos, y la de Guardia-vieja, donde hay unos baños termáles muy provechosos, inmediatos á Adra (Adera), parecen dos áncoras arrojadas al mar por esta loma, para afianzar su estabilidad en el punto que ocupa en la península. Las torres de esta parte de la costa están muy descuidadas.

CONTRERAS, L. S. de España, prov. y arzobispado de Burgos, partido de Aranda de Duero, jurisdicción de Salas. A. P. 74 vecinos, 222 habitantes, 1 parroquia. Sit. á la márgen izquierda del río Arlanza. Confina con término de Santibañez del Val, Carazo, Villanueva de Carazo y Barbadillo del Mercado. Produce granos, legumbres, pastos y ganados. Dista 8 leguas de la capital. Contribuye 2,545 rs. 12 mrs. Derechos enagenados 359 rs. 29 mrs.

CONTRERAS, Montes de España situados en el camino que conduce desde Aranjuez á Requena, los cuales duran un espacio de 4 leguas rodeadas por todas partes de precipicios; pero á la bajada se descubre un estrecho valle fertilizado por el río Cabriel, cuya vista es deliciosa por el contraste que forma con el camino que antecede.

CONTRUECES, Barrio de España, provincia de Asturias, concejo de Gijón, 12 vecinos, 51 habitantes, de la parroquia de Cearés (*V. este art.*).

CONTURIZ, Ald. Ab. de España, en Galicia, provincia y obispado de Lugo. Es una de las que componen la parroquia de Castro (*Véase*).

CÓO, L. R. de España, provincia, obispado y partido de Santander, valle de Buelna. Reg. P., 87 vecinos, 276 habitantes, 1 parroquia. Sit. en la parte occidental del valle de Buelna, en cuyo artículo se hallarán su situación y productos. Dista 22 leg. de Burgos. Contribuye con el valle.

COOMONTE, L. S. de España, prov. de Leon, obispado de Astorga. Exento. A. P., 85 vecinos, 340 habitantes, 1 parr. Situado á la falda de una montaña, y por la parte del E. tiene una excelente vega de regadio. Produce trigo, centeno, lino, vino y ganados lanares. Dista 10 leguas de la capital. Contr. 2,906 rs. 2 mrs. Derechos enagenados 622 rs. 28 mrs.

COOPERNAL, L. S. de España, prov. y partido de Guadalajara, arzobispado de Toledo, Tierra de Ita. A. P., 63 vecinos, 266 habitantes, 1 parroquia que tiene por anejo á Valdaneheta. 1 pósito. Sit. á $\frac{1}{2}$ leg. N. de Ita, $1\frac{1}{2}$ de Cogolludo, $\frac{1}{4}$ de Guadalajara, y $\frac{1}{4}$ del rio Honares, en un terreno llano aunque algo quebrado, con buenas tierras de pan llevar, donde se coge el mejor trigo de todo este pais. Hay algunas viñas con sus huertos de verduras, que se riegan con dos arroyos que pasan al pie del pueblo. Tambien hay una buena dehesa poblada de encinas y robles donde pasta su ganado lanar. Contr. 1,868 rs. 11 mrs.

COORDEROS, L. S. de España, prov. y partido de Leon, jurisdiccion de la Cepeda. A. O., 34 vecinos, 149 habitantes, 1 parroquia. Situado en la carretera que conduce desde Astorga á Ponferrada, á la márgen izquierda del rio Tuerto. Confina con término de Villamejil y Quintana del Jon. Produce granos, legumbres, lino, cáñamo pastos y ganados. Dista 6 $\frac{1}{2}$ leguas de la capital. Contr. con la jurisdiccion.

CÓPE, Aldea R. de España, provincia de Murcia, part. de Lorca. A. P., 48 vec., 203 habitantes, 1 parroquia.

COPONS, V. R. de España, provincia de Cataluña, correjimiento de Cervera, obispado de Vich. A. O., 133 vecinos, 491 habitantes, 1 parroquia, 1 pósito, 1 oratorio ó capilla pública y 1 hospital. Situada en medio de dos arroyos que forma el rio Noya; confina por O. con los lugares de

Santa Maria del Camí y el de Porquerizas. Sus vecinos son aplicados al comercio, y han salido muchos de ellos á establecer casas de comercio en las principales ciudades de la Peninsula y de América. Produce trigo, legumbres y poco vino. Ind. comercio con lo interior del reino. Dista 16 horas de Barcelona y 5 E. de Cervera. Contribuye 9,980 rs. 28 mrs.

COQUILLA DE HUEBRA, L. R. de España, provincia, partido y obispado de Salamanca, cuarto de Baños. A. P., 7 vec., 27 habitantes, 1 parroquia. Situado á orilla del rio de este nombre; confina con el Villar del Profeta, Coca y Carrasalejo de Huebra, y la Torre de Velayos. Produce granos, legumbres, pastos y ganados. Dista 8 leguas de la capital. Contribuye 312 rs. 6 mrs.

COQUILLA DE JUAN VAZQUEZ, L. R. de España, provincia, partido y obispado de Salamanca, cuarto de Peña de Rey. A. P., 4 vec., 15 habitantes. Situado á 7 leguas de la capital, en terreno montuoso; confina con Castroverde, Membrive, los Lázaros y la Aldehuela. Produce granos, pastos, legumbres y ganados. Contribuye 1,116 rs. 25 mrs.

CÓRA (SAN MIGUEL DE), Felig. E. de España, en Galicia, prov. y arzobispado de Santiago, jurisdiccion de Vea. J. O., 107 vecinos, 529 habitantes, 1 parroquia. Su situación y productos se hallarán en el artículo Vea San Jorge. Está á la márgen izquierda del rio Ulla, donde desemboca un poco mas arriba el riachuelo Paradela. Confina por S. con Santa Cristina de Vea, por E. con Santéles y por N. y O. con el espresado rio Ulla. Dista 3 leguas de la capital. Contribuye 1,500 rs.

CORACHA, L. Ecl. de España, prov. de Valencia, partido de Morella. A. O. 16 vecinos, 57 habitantes, 1 parroquia anejo de la de Bojar. Para su situación y productos (*V. Benifad*). Dista 28 leguas de la capital y $\frac{1}{4}$ de la cabeza de partido.

CORAO, L. de España, provincia de Asturias, concejo de Cangas de Onís; 12 vecinos, 53 habitantes, parr. de Abamia (Santa Eulalia de) (*Véase*).

CORAZON, Granja S. de España, provincia de la Mancha, partido de Alarcáz, término de la villa de Lezuza (*Véase*).

CORBACEIRAS, Ahlea de España, en Galicia, provincia y obispado de Orense,

jurisdicción de Quedro, Vilela y Atanes. Es una de las que componen la parroquia de Santa María de Atanes (*Véase*).

CORBACERA, L. R. de España, en Galicia, partido y obispado de Salamanca, cuarto de Banos. A. P., 4 vecinos, 19 habitantes, 1 parroquia. Dista 5 leguas de la capital. Contribuye 403 rs. 23 mrs.

CORBACÍN, Aldea Ab. de España, en Galicia, provincia, obispado y jurisdicción de Lugo. Es una de las que componen la parroquia de Grólos (*Véase*).

CORBALAN, L. R. de España, prov. de Aragón, partido y obispado de Teruel. A. P., 103 vecinos, 418 hab., 1 parroquia, 1 pósito. Situado a 1 leg. N. de Valdecebro, al pie de la sierra de San Jayme, en un collado no muy alto; el término es barrancoso, y en él brotan muchas fuentes que forman el arroyo que le baña. Produce 7,000 fanegas de trigo y centeno, 700 de cebada, 4,500 cabezas de ganado lanar, algo de cabrio, 720 corderos y 280 arrobas de lana. Industria telares de cordellates y lienzos para el consumo del pueblo, y arriería. Dista 3 leguas de Ternel y 1 hora O. de Escriche. Contr. 6,935 rs. 24 mrs.

CORBARACHINAS (LAS), Aldea de España, provincia de Aragón, partido y obispado de Barbastro. Dista 14 leguas de Barbastro.

CORBATE, Despoblado S. de España, provincia, obisp. y partido de Salamanca, Rota de Garci Rey. Situado á 6 leguas de la capital y 2 S. de Ledesma; confina con Zafreño, Cerezo bajo, Cerez Ibañez y Calzadilla. Produce granos, legumbres, pastos y ganados.

CORBATON, L. R. de España, prov. de Aragón, partido de Daroca, arzobispado de Daroca. A. P., 30 vecinos, 134 habitantes, 1 parroquia, 1 pósito. Su situación y productos se hallarán en el art. Cósá. Está al pie de unos cerros que le dominan por S. y O.; confina con términos de Rubielos, Pancrudo y Alpeñes. Contribuye 2,013 rs. 20 mrs.

CORBELLE (SAN MARTÍN DE), Felig. Ecl. de España, en Galicia, provincia y obispado de Mondoñedo, jurisdicción de Villarente. J. O., 70 vecinos, 400 habitantes, 1 parroquia. Situada en los confines meridionales de esta provincia con la de Lugo, en la tierra de la Batura y orilla del río Antlo, lindando con las feligresías de

Reigosa y Redagestúa. Produce granos, vino, lino y algunas frutas. Contribuye 1,485 rs. 4 mrs.

CORBELLE, Aldea Ab. de España, en Galicia, provincia y obispado de Lugo, jurisdicción de Lugo. Es una de las que componen la parroquia de San Vicente de Coeo (*Véase*).

CORBELLE (SAN BARTOLOMÉ DE), Felig. S. de España, en Galicia, prov. y obisp. de Lugo, jurisdicción de Villalba. J. P., 59 vecinos, 285 habitantes, 1 parroquia. Situada en los confines de esta provincia con la de Mondoñedo, en la carretera que conduce desde esta última ciudad a Villalba. Bañan sus términos dos arroyuelos que desaguan en el río Tamboga, y linda con las parroquias de Castiño Mayor, Aldiçe, Goiriz y el monte de Tojoso. Produce granos, vino, lino y alguna fruta. Contribuye 1,151 rs. 25 mrs., y por San Simón 2,258 rs. 3 mrs.

CORBELLE (SANTA MARIA DE), Felig. S. de España, en Galicia, prov. y obisp. de Lugo, jurisdicción de Sarria. A. P., 76 vecinos, 368 habitantes, 1 parroquia que se compone de las aldeas Cima de Vila, Silva y Castro; y tiene por anejo a Ferreiros, cuyo vecindario va incluso en esta. Su situación y productos se hallarán en el art. Sarria. Contribuye 632 rs. 28 mrs. Derec. enagenados 115 rs. 8 mrs.

CORBELLE (SANTA MARIA DE), Felig. E. de España, en Galicia, prov. y obisp. de Orense, jurisdicción de Bande. J. O., 77 vecinos, 287 habitantes, 1 parroquia. (*V. Fraga, San Bartolomé de la*). Está al pie de las sierras de Penagache, lindando con las parroquias de Calvos, la Fraga y Cadones. Produce centeno, maíz, pastos y ganados. Contribuye 1,213 rs.

CORBESIN, L. S. de España, provincia de Guadalajara, partido y obispado de Sigüenza, tierra del ducado de Medinaceli. A. P., 16 vecinos, 79 habitantes, 1 parroquia aneja de la de Medinaceli. Situado á la falda de un gran cerro, en cuya cumbre está este último pueblo, terreno llano y de corto término; confina con el de dicha villa, con Lodares y otros. Produce granos. Dista $4\frac{1}{2}$ leguas de la cabeza de partido y $\frac{1}{2}$ de Medinaceli. Contribuye con Medinaceli.

CORBEYRA, Ald. de España, en Galicia, provincia de Lugo, jurisdicción de

Castroverde. Es una de las que componen la parroquia de Asparela (*Véase*).

CORBEYRA, Ald. S. de España, en Galicia, provincia y obispado de Lugo, jurisdicción de Chantada, y una de las que componen la parroquia de Santiago de Losada (*Véase*).

CORBEYRA DE ARRIBA, Ald. Ab. de España, en Galicia, provincia de Lugo, jurisdicción de Osera. Esta aldea es aueja de la feligresía de Aguada (*Véase*).

CORBEYROS, Ald. S. de España, en Galicia, provincia y obispado de Lugo, jurisdicción de Miraz. Es una de las que componen la parroquia de Santo de Miraz (*Véase*).

CORBINOS, Cot. R. de España, provincia de Aragón, part. y obispado de Huesca. A. O., 4 vecinos, 13 habitantes. Confina al N. con el territorio de Monflorite, á E. con el de Alcalá del Obispo, al S. con el de Albero alto, y al O. con el de las Casas. Produce 333 fanegas de trigo, 100 de centeno, 333 de cebada, 43 arrobas de lana que dejan 400 cabezas de ganado mantenidas en sus pastos. Dista $1\frac{1}{2}$ leg. S. E. de Huesca y $1\frac{1}{2}$ de Zaragoza. Contribuye 223 reales 25 maravedises.

CORBINS Y LAS CASAS, L. E. de España, provincia de Cataluña, corregimiento y obispado de Lérida. A. O., 110 vecinos, 600 habitantes, 1 parroquia, 1 pósito. Situado en una altura, junto al río Noguera y el Segre. Confina por el E. con Torre de la Meu y Vilanova, por el S. con Lérida, por el O. con Benavent, y por el N. con Camporrells y Terrá de la Meu. Produce trigo, vino, aceite, judías, cañamo y seda. Dista 34 horas de Barcelona y $2\frac{1}{2}$ de Lérida. Contribuye 9,168 reales.

CORBITE, Ald. S. de España, en Galicia, provincia de Lugo, jurisdicción de Lagostelle, y una de las que componen la parroquia de Lagostelle (*Véase*).

CORBITE (SAN PEDRO DE), Felig. E. de España, en Galicia, provincia y obispado de Mondoñedo, jurisdicción de Villarente. J. O., 27 vecinos, 196 habitantes, 1 parroquia. Situada en terreno montañoso, que solo produce centeno y ganado. Confina con Santa María de la Graña, Abelédo y Lagóa. Contribuye 495 reales 26 maravedises.

CORBONES, R. de España, en Andalucía. Nace en la sierra que llaman de los Tomillos, á las Atalayas, á 4 leguas de la

Puebla de Cazalla. Su curso se dirige hácia el N.: atraviesa la campiña de Carmona, y se une al Guadalquivir, antes de llegar á Sevilla, en el lugar de Guadajoz (*Véase Guadalquivir, río*).

CORCHUELA (LA), L. S. de España, provincia de Toledo, partido de Talavera. A. P., 12 vecinos, 36 habitantes, 1 parroquia. Dista 6 leguas de la cabeza de partido. Contribuye 405 reales 29 maravedises. Derechos enagenados 254 reales 18 maravedises.

CORCHUELA, Ald. S. de España, provincia de Extremadura, part. del Oropesa, obispado de Avila. A. P., 1 parroquia, 9 vecinos, 46 habitantes. Situada en terreno llano, rodeado de los montes de Oropesa. Confina con Torralva, Navalcar, Lagartera, y su anejo las Ventas de San Julian. A distancia de $\frac{1}{2}$ legua hay 1 palacio llamado de Vogadilla, del cual solo quedan fragmentos por haberse incendiado en 1812, y por la parte de E. y N. le cerca un arroyo titulado del Cristo. Sus naturales, dedicados á la agricultura, se ejercitan tambien en la cria de ganado, pero no tienen mas propiedades que algunos huertecillos y prados, 2 viñas y algunos olivos. Está sujeto á la villa de Oropesa.

CORCHUELA (LA), Cot. Red. S. de España, provincia, partido y arzobispado de Sevilla. Dista 2 leguas de la capital.

CORCOLES, V. S. de España, provincia y obispado de Cuenca, partido de Huete. A. O., 98 vecinos, 431 habitantes, 1 parroquia, 1 convento de frailes Bernardos. Sit. en una ladera aspera y pedregosa, le circundan los ríos Tajo y Guadiela. Confina por el E. con Alcocer, por el S. con Santaver, por el O. con Sacedon, y con Tabladillo por el N. (*Véase Casasana*). Produce trigo, cebada, avena, cañamo, légumbres, vino, aceite y ganado vacuno. Dista 6 leguas de la cabeza de partido. Contribuye 4,958 reales 3 maravedises.

CORCONTE, Venta R. de España, provincia de Palencia, partido de Reinos, hermandad de Campó de Yuso, arzobispado de Burgos. R. P. (para el vecindario véase Poblacion de Yuso), con quien confina por S., por O. con la Riba, y por N. con Serbilléjas. Hay en su término minas de caparrosa.

CORCORES (SANTA MARIA DE), Felig. S. de España, en Galicia, provincia y obispado de Orense, jurisdicción de Avion.

J. O., 99 vecinos, 490 habitantes, 1 parroquia. Situada en el monte de Suido, cuyas aguas dan principio al valle de Avión (*Véase este artículo*). Produce centeno y maíz. Contribuye 1,475 reales 26 maravedises.

CORCOS, L. S. de España, provincia y partido de Leon, jurisdicción de Almanza. A. P., 23 vec., 68 habitantes, 1 parroquia. Situado entre el río Cea y el Esla, á distancia de 1 legua del uno y del otro, entre las riberas de Gradefes y Almanza. Produce mucho centeno, poco trigo y lino; pero abunda de ganado lanar por la estension de sus montes que tienen abrigo y mucho pasto. Dista $8\frac{1}{2}$ leguas de la capital. Contribuye 380 reales 14 reales. Derechos enagenados 87 reales 3 maravedises.

CORCOS DE CERRATO, V. S. de España, provincia de Palencia, partido de Cerrato. A. M. y O., 33 vecinos, 147 habitantes, 1 parroquia. Situada en los confines de esta provincia y la de Valladolid, en terreno de páramo. Confina con Trigueros y Quintanilla de Trigueros. Produce granos, legumbres, pastos y ganados. Dista 7 leguas de la capital. Contribuye 1,644 reales 18 maravedises. Derechos enagenados 139 reales 30 maravedises.

CORCOS, Desp. S. de España, provincia de Burgos, partido de Aranda de Duero, jurisdicción de Haza. Una parte de este despoblado corresponde á Fucntelisendro y la otra á Valdezate.

CORCOS DEL VALLE DE TRIGUEROS, V. S. de España, provincia y partido de Valladolid, obispado de Palencia. A. P., 160 vecinos, 630 habitantes, 1 parroquia. Situada en un valle bastante profundo, y en su inmediacion hay una cuesta bastante elevada, desde donde se alcanzan á ver muchos de los puertos de la Peninsula. Produce granos, vino y ganado lanar. Es patria del ilustrisimo señor don Antonio Ceruelo Sanz, actual obispo de Menorca. Dista 3 leguas de la capital. Contr. 5,615 rs. 6 mrs. Derec. enag. 948 rs. 24 mrs.

CORCUBION (SAN MARCOS DE), V. S. de España, en Galicia, provincia y arzobispado de Santiago, cabeza de la jurisdicción de su nombre. J. O., 260 vecinos, 1,170 habitantes, 1 parroquia. Este pueblo y el de Cee distan $\frac{1}{2}$ de hora uno de otro, y cada uno de ellos tiene un castillo para defender la entrada de la ria de su nombre, una iglesia y bastantes buenas casas. La

jurisdicción comprende 21 feligresías, y su campiña es abundante de granos, lino y ganados. Dista 10 leguas de la capital y 4 horas de Olbeira y Olheiros, en cuyo intermedio se encuentra la venta ó iglesia de Fuente Santa (*V. la descripción general de Galicia y el artículo Ameijenda*). Contribuye 9,440 rs. 6 mrs.

CORCUBION, Ria de España, en la costa de Galicia (*Véase la descripción general de esta provincia*).

CORCUESTO (SAN PEDRO DE), Felig. S. de España, en Galicia, provincia y arzobispado de Santiago, jurisdicción de Peneña. J. O., 73 vecinos, 383 habitantes, 1 parroquia. Situada á la margen derecha del río Allones, á 1 leg. de su embocadura, en la ria de Corme; lindando con las feligresías de Jornes, Langueiron, Pazos y Tallo. Produce maíz, lino, patatas, pastos y ganados. Dista $4\frac{1}{2}$ leguas de la capital. Contribuye 2,400 rs.

GORDA, Ald. S. de España, en Galicia, provincia y obispado de Lugo, jurisdicción de Nodar. Es una de las que componen la parroquia de S. Mamed de Nodar (*Véase*).

CORDEYRO (SANTA COLOMBA DE) (FERIA Y CONTADURIA DE), Felig. Ab. de España, en Galicia, provincia y arzobispado de Santiago, jurisdicción de su nombre. J. O., 320 vecinos, 1,500 habitantes, 1 parroquia. Situada en terreno fértil, á la margen izquierda del río Ulla que corre de E. á O. y desagua en el mar por medio de la ria de Arosa; confina por E. con Campaña, por S. E. con Janza, por S. con Siete Coros, y por O. con el pueblo de Oeste. Produce maíz, centeno, vino, lino y algun trigo. Industria, hacer teja. Dista 4 leguas de la capital. Contribuye 890 rs., y todo el coto 2,184 rs.

CORDIDO (SAN JULIAN DE), Feligresía Ecl. de España, en Galicia, provincia y obispado de Mondoñedo, jurisdicción de Noia. J. O., 77 vecinos, 285 habitantes, 1 parroquia. Para su situacion y productos (*V. Valle de Oro, jurisdicción, y Noia*). Está sobre la margen derecha del arroyo Cangas, que corre al O. de los montes de Buhio; confina con las parroquias de Cangas por N., Noia y Fazouro al O., y con Moucide al S. Contribuye 820 rs.

CORDIÑANES, L. S. de España, provincia, partido y obispado de Leon, concejo de Valdepon. A. O., 21 vecinos, 83 hab.,

r parroquia. Situado en terreno llano, pero cercado de cuestras, sobre todo por la parte del N., en que confina con Asturias, llamado el Puerto Espinazo del Perro; lindando con términos de Prada, los Llanos y Posada. Produce granos; legumbres, lino, pastos y ganados. Contribuye con el concejo.

CÓRDOBA, Provincia de España, una de las de Andalucía, que confina por el E. con la provincia de Jaen, por S. E. con la de Granada, por S. y S. O. con la de Sevilla, por O. y N. O. con la de Extremadura, y por N. con una parte de esta misma y con la de la Mancha. Tiene 444 leguas cuadradas de estension, las cuales estan divididas en cinco partes iguales, dos destinadas al cultivo de granos, semillas y ganado; las tres restantes á plantíos de viñas, huertas, olivares, montes, almédas, pinares, dehesas de pastos y monte inculto para el ganado cabrio, de cerda, yeguar y varuno certil. Consta de 5 ciudades, 48 villas, 18 lugares y 54 aldeas, cuyo vecindario podrá verse en sus respectivos artículos. Atraviesa la provincia de E. á O., con alguna inclinación hácia el S., el río Guadalquivir; en el cual desembócan el Salar, el Guadajoz, el Guadamellato, el de las Yéguas, el de Arenales, el Guadiato, el Guadabarbo, el Bembezar y otros muchos que tienen su nacimiento en la Sierra Morena por N. y O., y en las de Montilla por el S. E. Este gran rio divide naturalmente á esta provincia en dos partes, á saber: la de Sierra que está al N., y son los Montes Marianos ó Sierra Morena, que se estiende por los términos meridionales de la Mancha, y la de Campiña que está al S. No es facil designar ni aun por cálculo aproximado las especies productivas anuales en esta provincia; pero diremos generalmente que la parte de Sierra abunda en aguas, pastos, colmenas, lena, yerbas medicinales, flores, frutas, caza y ganados. La de Campiña se distingue particularmente por su feracidad, en vinos y aceites, de que se hace gran saca para Castilla y otras provincias; pero debe llamar la atencion que la mayor parte de los ruedos de la campiña, es decir, trozos pequeños, se siembran todos los años á beneficio de los estiércoles, que son el único abono que conocen aquellos labradores; pero los que se llaman cortijos, que son pedazos de tierra,

desde 500 hasta 1,000 fanegas ó mas de estension, se cultivan á tres hojas, es decir, una parte se siembra, otra se prepara con dos ó tres rejas que se llaman alzar, binar y terciar para la sementera del año siguiente, y la otra tercera parte se deja para dehesa de los ganados; por manera, que de 300 fanegas de tierra, únicamente son productivas 100. Este defectuoso modo de hacer las labores es efecto de la rutina, de la falta de riego, de la corta poblacion, del exceso de mayorazgos y propiedades de manos muertas, de la poca subdivision de terrenos y falta de propiedad en los colonos, y sobre todo, de la carencia total de canales para la extraccion de los frutos, que siempre exceden en esta provincia mas de la mitad del consumo en trigo, pues de las demás especies solo hay lo necesario para sus habitantes y ganados. El producto de los terrenos en que se cultivan granos, semillas y legumbres, se conceptúa por quinquenio en 4,251,096 fanegas. El número de cabezas de ganado caballar y mular se regula en 9,000; el asnar en 15,000; el vacuno en 83,332; el yeguar en 8,000; el lanar, cabrio y de cerda en 327,221. El cómputo del ramo de aceite por quinquenio consiste en 1,300,000 arrobas, y el de mostos para vino, vinagre y destilados en 2,400,000 arrobas. Hay tambien encinares, aunque no los suficientes para el cebo de ganado de cerda que se consume en la provincia, y esta escasez depende de los fuegos devoradores que desbastan leguas enteras con el objeto de renovar el monte para el retorno de las cabras. En la parte de la Sierra hay una multitud de baldíos, y esta es la causa principal de su pobreza; porque las labores se reducen á cortar el monte en marzo y abril; le pegan fuego en agosto, arrojan la semilla, y le dan una reja para taparla, que es lo que llaman rozar, con lo que se destruyen los chaparros que cortan y quemán sin ninguna consideracion á las maderas, por el corto valor que tienen, y que sin duda alguna adquiririan si hubiese buenos caminos, y sobre todo, si se egecutase el canal dándole las aguas de los rios Guadiato y Bembezar. Uno de los objetos que mas deben llamar la atencion de aquella comarca, es la señalacion de sitios donde pante el ganado cabrio, por el grave daño que ocasiona á aquellos montes. Se cogen en esta provincia unas 4,000 libras de seda

que se emplean en torzales y seda para coser, y en la fabricacion de felpas y cinteria angosta y alguna parte en tejidos anchos, principalmente en tafetanes que se consumen en la provincia. Contribuye 3,524,816 rs. 5 mrs., de los cuales corresponden a la real Hacienda 3,454,704 reales 5 mrs., y á los dueños de los derechos enagenados 70,112 rs.; los pueblos administrados 2,295,617 rs. 21 mrs.; por el ramo de tercias reales 700,556 rs. 26 mrs.

CÓRDOBA (CERDEVA, COLONIA PATRICIA), C. R. y Ep. de España, capital de la provincia y cabeza de partido de su nombre, corregidor político de tercera clase, dos alcaldes mayores, el primero de tercera y el segundo de segunda, intendente de provincia y de policía, administracion principal de loterías; 11,672 vecinos, 46,750 habitantes; 13 parroquias, 16 conventos de frailes, 7 estramuros; 19 de monjas; 7 hospitales, 1 hospicio, 1 casa de espositos, casa de la ciudad, 1 palacio episcopal, las caballerizas reales, 1 palacio del duque de Almodovar, 3 colegios de educacion de niñas, 1 seminario conciliar: academia de matemáticas y de dibujo, 1 pósto, caja de correos, casa de postas con 8 caballos. Situada á los 37.º 52' 13" de latitud N.: 1.º 05' 30" de longitud O. del meridiano de Madrid, en una gran llanura, á la falda de los montes Mariános ó Sierra Morena, y orilla del Guadalquivir que la baña de E. á O. y corre hacia el S., sobre el cual tiene un gran puente. Fue antigua corte de los reyes moros de la familia de Ben-Omia, que dejaron en ella muchos preciosos monumentos, entre ellos la famosa mezquita que antes habia sido templo de Jano, y ahora es iglesia catedral. Tuvo universidad y escuelas generales de las letras arábicas, filosofia, medicina y astrologia. Posteriormente celebró en ella cortes el rey Felipe II año de 1570: en el día es ciudad de voto en ellas. Tiene 14 puertas, 18 plazas y plazuelas, 10 fuentes publicas: calles empedradas y todas van á parar á una que atraviesa la ciudad. Hay mercado todos los jueves. Son sus patronos los santos Acisclo y Victoria y el arcangel San Rafael: tiene por armas un escudo grande, coronado, con un Leon en medio, descubierto el corazon pasado con una saeta, y en él escrito *Cor*; por orla 9 castillos y 9 leones interpolados. La catedral es magnífica y única en su clase; y lo

seria mucho mas si no se hubiese emprendido la obra del crucero. Tiene 620 pies de largo y 440 de ancho: 16 puertas usuales, 29 naves por lo largo y 19 de ancho, en las cuales se cuentan mas de 400 columnas de mármoles y jaspes de varios colores, que al parecer fueron tomadas de edificios romanos: 53 capillas y en el comedio 19 altares: la torre tiene forma piramidal. Su silla episcopal es sufragánea de la de Toledo. Hay ademas 1 colegiata de San Hipólito, con prior, cabildo y capellanes. Es clima benigno y sano: terreno fértil. Produce mucho trigo, cebada y ademas granos y semillas, aceite, vino, frutas, particularmente naranjas y limones, finos y soberbios caballos. Hay en su término minas de cobre azul y verde. Industria, fabrica de filosedas, de jabon de piedra y blando, de papel y de plateria. En el hospicio, fabrica de paños, lienzos, estameñas, galones; 1 de cordeletería; 2 de sombreros, algunos telares de lienzos, de lana bastos, y hacer barriles en número de 5,000, para embasar la aceituna que adovan ó alinan para enviar á Madrid, Cadiz y otras partes. Es patria de muchos santos mártires, entre ellos de San Eulogio; de los dos Sénecas, de Luciano, de Avicena, de Averroes filósofo y médico, nació en el siglo XII de una familia ilustre, y se señaló tanto por su virtud como por sus luces. Almanzor rey de Marruecos, le dió el empleo de juez de Marruecos y de toda la Mauritania. Murió en 1206, siendo magistrado. Escribió varias obras y entre ellas de *Natura orbis: de re Médica de Theriaca* etc. Tambien lo es de Rhasis, del gran Capitan, de Fernan Ruiz, famoso arquitecto de esta catedral y de la de Sevilla, cuya torre ó giraldal elevó á mayor altura; era hijo de otro Fernan Ruiz, natural de Burgos, y arquitecto de la catedral de Córdoba. Tambien lo es de otro Hernan-Ruiz, arquitecto de la misma catedral, nieto del primer Fernan-Ruiz, é hijo del segundo en el año de 1593 De Ambrosio Morales. Del maestro Fernan Perez de Oliva, catedrático de filosofia y teologia, y rector de la universidad de Salamanca en el siglo XVI, fue de los primeros eruditos que ensayaron el perfeccionar nuestra lengua, queriendo probar que era susceptible de expresar todas las ideas, bellezas y hermosuras de la griega y la latina; á este fin tradujo muy libremente *el Anfitrión* de Plauto; la

Veñganza de Agamemnon de Sophocles, y la *Hecuba trista* de Euripides. De Juan Ruiz llamado el Vandalino, célebre platero que trabajó la custodia de la catedral de Jaen, la de la colegiata de Baeza, y otra para San Pablo de Sevilla. De Don Juan de Valdés Leal, pintor de Sevilla y amigo de Murillo. Del licenciado Don Antonio Vela, pintor. De Juan Luis Zambrano, pintor, discípulo de Céspedes. Del estatuario Don Pedro Duque Cornejo, que hizo la sillería del coro de esta santa iglesia, y la concluyó con su vida el año de 1757, á los 80 de su edad. De Antonio del Castillo y Saavedra, en el siglo XVII. Del célebre Gonzalo de Ayora, escritor apreciable y el primero que introdujo la táctica militar suiza en nuestras tropas. De Don Antonio Palomino y Velasco, pintor de cámara, que floreció á mediados del siglo XVII. De los poetas Juan de Mesa y D. Luis de Góngora y Argote, genio extraordinario y sublime en lo bueno y en lo malo: autor de las mas hermosas poesias españolas; y al mismo tiempo autor del *Polifemo* y *las Soledades*. Corrompió la literatura española siendo el padre de la escuela del castellanismo. En vano lucharon contra sus innovaciones los mejores ingenios de España, el buen juicio y la razon; Lope de Vega, Quevedo, Jaurégui, todos fueron arrollados por el torrente del siglo, y el mal ejemplo de Góngora á quien todos combatieron acerrimamente, pero á quien á la postre se vieron forzados á seguir, incurriendo á su pesar en todos los defectos y torpezas que en aquel censuraban, y aun exagerándolos. Floreció Góngora á principios del siglo XVII, se hizo presbítero á los 46 años de edad y fue capellan del rey y racionero de Córdoba. Y por último, lo es igualmente de Francisco de Leyva, doctor de medicina en Alcalá; escribió *Desengano* contra el mal uso del tabaco y decisión del conocimiento del prefado por la orina. El que desee noticias mas circunstanciadas de esta célebre ciudad debe consultar el tomo 17 del *Viage de España*, de Don Antonio Ponz, página primera y siguientes. El dia 7 de junio de 1808, entró en esta ciudad el general francés Dupont, con un brillante ejército, el cual cayó todo entero en poder de los españoles, el dia 19 de julio del mismo año, en los campos de Baylen, despues de un reñido combate á que se siguió una honrosa capitulacion,

que les concedió el general en jefe Don Francisco Javier Castanos. Dista 28 leguas de Sevilla, 38 de Cadiz, 20 de Granada 16 de Jaen, 31 de Málaga y 65 de Madrid. Desde Carpio á esta ciudad hay 4½ horas de camino militar, en cuyo intermedio se encuentran las ventas de Alcoleja ó casa blanca, con 8 caballos y parada de diligencia; y desde Espejo 7½ horas en el camino militar que desde Granada pasa á Estremadura, por Alcalá la Real y Baeza, atravesándose en el tránsito un riachuelo y varios arroyos, y el Guadalquivir, á la entrada de Córdoba; encontrándose el almacén de las salinas de Duesmas y algunas chozas, el pueblo de Santa Cruz, la Torre de Cabrera, 1 iglesia, 1 cortijo grande y tres ó cuatro casas. Contr., 1,87024 rs. 3 mrs., y por los conciertos de gremios 1444613 rs.

CORDOBERO, L. de España, provincia de Asturias, concejo de Salas, obispado de Oviedo; 41 vecinos, 183 habitantes (*V. el concejo*). Contr. 348 rs. 24 mrs.

CORDOBILLA, V. S. de España, provincia, partido y obispado de Salamanca, cuarto de Val de Villoria. A. O., 74 vecinos, 300 habitantes, 1 parroquia, 1 posijo. Situada en una ladera que domina por el O. todos los lugares hasta Salamanca, y otros muchos por el E. Confina por esta parte con Arconada y Ventosa de Rio al mar, por N. con Morinigo, por O. con Babila Fuente y Huerta, y por S. con Encinas de abajo y San Vicente. Todos estos pueblos tienen iguales ó semejantes productos que son centeno, cebada, yino, garbanzos y algarrobas. Dista 4 leguas de la capital. Contribuye 3,928 rs. 33 mrs.

CORDOBILLA, L. S. de España, provincia de Palencia, partido de Campos, arzobispado de Burgos. Reg. P., 80 vecinos, 215 habitantes, 1 parroquia. Situa'lo a 1 legua E. de Torquemada, á orilla del rio Pisuerga, en la falda de una cuesta. Produce legumbres, trigo, morcajo, cebada y yino. Ind. fabricas de aguardiente de orujo y carbon. Dista 5 leguas E. de la capital. Contribuye 2,550 rs. 8 mrs. Derechos enagenados 31 rs. 16 mrs.

CORDOBILLA, L. Ord. de España, provincia de Estremadura, partido de Mérida, priorato de San Marcos de Leon, 103 vecinos, 315 habitantes, 1 parroquia, 1 posito. Situado en una hondonada que forma la

cordillera de sierras que sigue á Alcuéscar por la parte de O., y por la de N. y E. la de Loberilla. Todas sus salidas son pendientes excepto por la parte del S. que se dirige á Mérida por terreno llano y de buen piso. Produce granos y aceite. Dista 12 leguas E. N. E. de la capital, 4 N. de la cabeza de partido. Desde Villar del Rey á este pueblo hay 6 horas y $\frac{1}{2}$ de camino militar, en cuyo intermedio se pasan 4 arroyos, el pueblo de la Roca y otros 3 arroyos. Contribuye 3,408 rs. 25 mrs.

CORDOBILLA, L. S. de España, provincia de Palencia, partido de Carrion. Reg. P., 12 vecinos, 41 habitantes, 1 parroquia. Situado cerca del Ruadon, y no lejos del Camesa; confina con los pueblos de Orbo, Cillamayor, Villavega y Quintana de la Ormigüena. Produce granos, legumbres, pastos y ganados. Dista 11 leguas de la cabeza de partido. Contr. 299 rs. 25 mrs.

CORDOBILLA, L. R. de España, provincia, obispado y partido de Avila, Sexmo de Covalada. A. P., 18 vecinos, 81 habitantes, 1 parroquia, 1 pósito. La estension de su término es de 900 fanegas de tierras cultivadas, de las cuales 10 de primera suerte destinadas á cebada, 150 de segunda á trigo, 740 de tercera á garrofas y centeno; fertilidad general, 2 por 1; tierras que se siembran cada año 450; que descansan un año 450; empleadas en granos 380; en viñas 500; en pastos naturales 20; tierras concejiles 16; cultivadas por sus propietarios 28; por arrendadores 872, de mayorazgos cultivadas 300; de capellanías cultivadas 300; de comunidades religiosas cultivadas 230. Situado á 5 leguas de la capital y orilla del rio Arebaillo; confina con términos de Muñomér, Alborno, Galíndez y Naharros de Salduña. Produce cebada, trigo, garrofas, centeno, vino y pastos. Contribuye 1,000 rs. 6 mrs.

CORDOBILLA, L. S. de España, en Navarra, de la cendea de Galar, en el primer partido de la merindad, arciprestazgo y obispado de Pamplona. A. O., 7 vecinos, 42 habitantes, 1 parroquia que ocupan 2 palacios, de los cuales uno pertenece á los condes de Guendulain, y el otro á los de la Rosa. En lo antiguo fue mayor y en el apeo de 1366 contaba 5 vecinos puñientes. Dista el pueblo de Pamplona $\frac{1}{2}$ legua S. y parte término con Noain, Esquiroz y Zizur menor.

CORDOBILLA, Despoblado de España, provincia de Burgos, partido de Aranda de Duero, jurisdiccion de Peñaranda (V.).

CORDOBIN, V. R. de España, provincia de Burgos, partido de Santo Domingo de la Calzada, abad. de San-Millan. A. O., 30 vecinos, 168 habitantes, 1 parroquia. Situada en una vega, bastante llana y amena, á 3 leguas E. de la sierra de San Lorenzo, y 1 de uno de sus ramales. Confina por E. con Nágera, por S. con Badarán, por N. con Alcañeco, y por O. con Cañas y Cañillas. Todos de la misma clase de productos que éste, el cual por un quinquenio dá 1,000 fanegas de trigo, 1,000 de cebada, 100 de comuña, 200 de avena y 8,000 cántaros de vino, bastante cáñamo, patatas, legumbres, verduras, frutas y algo de ganado lanar. Dista 16 leguas de la capital. Contr. 1,520 rs. 33 mrs.

CORDUENTE, Aldea Real de España, provincia de Guadalajara, partido y obispado de Sigüenza, Sexma del Sabinar, en el señorío de Molina. Reg. P., 63 vecinos, 277 habitantes, 1 parroquia que tiene por aneja la de Cañizares, 1 ermita. Situada en lo llamo de un valle que confina con Torremocha y Ventosa. Tiene buenos montes de encina, roble, salinas y pastos para ganado lanar. Produce trigo, cebada, avena, garbanzos, guisantes, yeros y alguna hortaliza. Ind. 1 fabrica de hierro. Dista 11 leguas de la cabeza de partido y 1 de Molina. Contr. con la Sexma.

COREIRA, Aldea S. de España, en Galicia, provincia de Lugo, jurisdiccion de Otero de Rey. Es una de las que componen la parroquia de San Vicente da Pena (V.).

CORELLA, Ciudad exenta de España, provincia de Navarra, obispado de Tarazona. A. O., 1,200 vecinos, 4,646 habitantes, 2 parroquias, 2 conventos de frailes, 2 de monjas, 1 hospital, 5 ermitas. Tiene voto en Cortes á las que envía 2 diputados. Sit. en una deliciosa llanura á la margen izquierda del rio Alama; y confina por E. con la ciudad de Tudela distante 3 leguas; por S. con la villa de Cintruénigo á $\frac{1}{2}$; por O. con la Aldea nueva de Castilla la vieja á $2\frac{1}{2}$, y por N. con la ciudad de Alfaro de la misma provincia á 1 legua. La hermosura y buena disposicion de esta ciudad es digna de muchos elogios, y son acreedores á ellos sus naturales por la laboriosidad é industria con que se dedican al cultivo de

su abundoso suelo. ¡Ojalá que jemas el mal genio de la política hubiese venido á interrumpir sus útiles ocupaciones, y á turbar la paz de los vecinos! Sus campos son fértiles y se cogen todo género de frutos, hortaliza, palo dulce ó regaliz é hilaza. Los montes de Argenzon estan plantados de viñedo y olivos, y tambien se siembran en ellos algunos granos. Ind. fabricas en las que se extrae el zumo del regaliz, y reduciéndolo á pasta se consigue la ventaja de conducirse con mayor facilidad y á menos costa á los países del N.; tambien las hay de rubia, que la producen muy buena sus campos, de aguardiente, molinos harineros, de aceite y en las márgenes del rio muchos olmos, sauces, álamos y otros árboles. Tambien abunda de canteras de piedra cicuña y arenisca. Tiene por armas una águila empietando una liebre en campo de plata. Es patria del famoso médico Alonso Lopez, autor de las 5 *Quinquagénas*; de Alonso de Corella, tambien médico, que escribió varios libros de medicina y matemáticas en latin y en castellano. Esta ciudad estuvo guarnecida de un fuerte muro labrado de sillera, flanqueado con sus fuertes torreones cuadrados, con sus ramblas para subir á ellos, de una altura extraordinaria que aun por la parte de mediodia, ó la mas baja, era inespugnable. Todavía se conservan algunos trozos, y 4 entradas principales, sin contar los postigos ó puertas menores. A fines del último siglo, en una posesion de doña Maria Teresa Miñano, viuda del coronel Sexma, en los campos de Araciél, á distancia como de $\frac{1}{2}$ de leg. de la ciudad, se hicieron unas excavaciones para sacar los cimientos de una portada que cerraba la posesion de la Ifesilla; y como á unos 7 á 8 pies de profundidad, se descubrió una losa en figura de un prisma, y mas adelante un gran sepulcro labrado de piedra, con inscripciones romanas, las cuales colocaron los trabajadores en el cimientó; pero siguiendo las excavaciones se hallaron otros muchos labrados con bastante primor. Es probable que las lluvias y las tierras arrastradas de los montes de Alfaro, que estan limitrofes á la posesion y al camino llamado de los Romanos, cubrieron estos sepulcros con las grandes avenidas. Tambien se hallaron muchos ladrillos triangulares, de los que describe Vitruvio. Los sepulcros eran de grandes dimensiones,

y contenian cadáveres hechos polvo.

CORERA, L. R. de España, provincia de Soria, partido de Logroño, tierra de Ocon, obisp. de Calahorra. A. P. 200 vec., 790 habitantes, 1 parroquia. Situado entre la sierra de Ocon y el rio Ebro; goza de un cielo muy alegre, y tiene una campaña deliciosa muy poblada de olivo y viña, aunque escasea de aguas de riego (*Véase Alcanadre*). Este es el mayor de los 11 pueblos de que se compone la jurisdiccion de Ocon. Produce toda clase de granos, legumbres, frutas, hortaliza, vino, aceite y ganado lanar. Industria fabricas de papel de estraза y harina. Dista 5 leguas de la cabeza de partido. Contribuye 2,972 rs. 26 mrs. Derechos enag. 620 rs. 30 mrs.

CÓRES (SAN MARTIN DE), Feligr. S. de España, en Galicia, provincia de Santiago, jurisdiccion de Mens. J. O., 65 vecinos, 537 habitantes, 1 parroquia. Sit. proxima á la costa, 1 legua al N. E. del puerto de Corme, dominada al S. por una cordillera de montañas que desde Buño se dirige al cabo Roncudo; confina con las feligresias de Barizo, Cerqueda, Niñons, Nemeño y Mens. Produce maiz, patatas, lino, pastos y ganados. Dista 8 leguas de la capital. Contr. 1,700 rs.

CORES (SANTA MARIA MAGDALENA DE), Vicaria de España, provincia de Asturias, concejo y arciprestazgo de Somiedo, arcedianato de Grado, obispado de Oviedo; 90 vec., 100 habitantes, 1 iglesia parroquial. Situada en el valle de Piguena, en terreno muy áspero y montoso; confina por N. con la parroquia de Piguena, por S. con la de Villar de Vildas, por E. con la de la Pola y por O. con la de Tainas, del concejo de Cangas de Tineo, mediando escarpadas montañas. Solo consta del lugar de su nombre situado en el camino y á la derecha del rio que baja del puerto de la Cerezal. Contribuye 79 rs. 6 mrs. Derechos enagenados 11 rs. 16 mrs.

CORESES, L. R. de España, provincia y obispado de Zamora, partido de los lugares del Pan. A. P., 214 vecinos, 795 hab., 1 parroquia, 1 pósito. Sit. á la izquierda del camino que conduce desde Zamora á Toro; confina con término de San Pelayos de la Rivera, Casasola, Algodre y Fresno de la Rivera. Produce granos, legumbres, pastos y ganados. Dista 2 leguas de la capital. Contribuye 7,823 rs. 29 mrs.

CORGO, Ald. Ab. de España, en Galicia, provincia, jurisdicción y obispado de Lugo, y una de las que componen la parroquia de San Martín de Monte de Meda (*Véase*).

CORGO, Rio de Portugal; nace al medio de la provincia de Tras-los-montes. Se forma hacia Villapouca de las vertientes del Maraon, fertiliza la deliciosa ribera de Villa-Real donde tiene un buen puente; corre N. S., y entra en el Duero mas abajo de Canelas y Poyares. Despues del rio Corgo baja con igual direccion y con menos corriente el Sermaña, que á 4 leguas se pierde en el Duero, entre Pezo da Regoa y Mesonfrio, despues de cuya villa tiene igual término debajo de Barqueiros el Teijeira, que tomando nombre de un pueblo distante una legua mas arriba, rodea y limita las viñas de Factoría y la provincia Tras-los-montes; se pasa por un buen puente de piedra en el camino de Cima de Douro al Porto, y corre por tierras muy quebradas como son las del Maraon.

CORGO (SAN JUAN DO), Feligresía S. de España, en Galicia, provincia y obisp. de Lugo, jurisd. de Aday. J. O., 27 vecinos, 156 habitantes, 1 parroquia. Contr. 303 rs. 3 mrs. Derech. enag. 85 rs. 2 mrs.

CORGOMO (SANTA MARTA DE), Felig. S. de España, en Galicia, prov. de Orense, obispado de Astorga, jurisdicción de Valdeorras. J. O., 64 vecinos, 321 habitantes, 1 parroquia. Situada en ribera á 13 leguas N. E. de la capital. Produce castañas, centeno, vino y aceite (*V. Valdeorras, jurisdicción*). Contr. 2,368 rs. 28 mrs.

CORGOS, Ald. S. de España, en Galicia, provincia de Lugo, jurisdicción de Saviñao. Es una de las que componen la parroquia de San Victorio de Ribas de Miño (*Véase*).

CORIA (CAURIA), Ciudad S. de Esp., prov. de Estremadura, partido de Cáceres y obispado de su nombre. Corregidor de primera clase, un A. O. y subdelegacion de policia; 516 vecinos, 2,493 habitantes, catedral, 2 parroquias, 4 ermitas, 1 seminario, 1 castillo casi destruido como las murallas que circuyen el pueblo, 2 conv. de frailes, 2 de monjas, 3 hospitales, 2 casas palacio, administracion subalterna de rentas y administracion subalt. de loterias. El nombre de esta ciudad es de origen arábigo. Sit. en una pequeña altura inmediata al rio Ala-

gon, en una deliciosa llanura que tambien riegan la ribera y el Arrago. Está cercada de murallas y torreones de silleria antiguos en muy mal estado, con 5 puertas guarnecidas de hierro. La catedral es bastante grande y de una sola nave, y su cabildo se compone de su obispo sufraganeo de Santiago, 11 dignidades, 15 canónigos, 6 raciones y un beneficio curado servido por 7 curas, 28 capellanes, 2 sorchantres, 7 arciprestazgos, y el obisp. tiene 199 pilas bautismales. El puente está en seco por haberse mudado el curso del rio. Long. 12° 2' lat. 39° 36' de la I. del H. Hay en esta ciudad varias inscripciones y otras antigüedades romanas. Entre el convento de San Francisco y la ciudad hay un acueducto, cuya direccion es por arcos, y desde el convento continúa hasta su manantial que no está muy lejos. Esta obra seria en su principio de romanos; pero ahora no lo parece su construcción, y es natural se haya restaurado. El castillo que está junto á la puerta de la ciudad, llamada de San Francisco, tendrá la antigüedad de unos 4 siglos, y merece hacerse mención de él por ser obra solidísima; y aunque su ámbito no es grande, lo es su elevacion, pues se cuentan mas de 100 escalones para snbir á lo alto, desde donde se descubren excelentes llanuras, que parece aspiran por hombres que las cultiven. Se deja ver que algunas de las piedras sillares que faltan en las murallas, sirvieron para hacer en parte esta fortaleza, la cual seria muy facil de restituir á su antiguo ser, cubriendo algunos suelos en donde han quedado las vigas y en otros nada. Esta cercada de murallas sencillas con torres cuadradas á trechos, en unas partes mas inmediatas que en otras. Por lo que hemos podido indagar tienen de alto 33 pies y 19 de grueso, sus puertas unos 14 de ancho y 16 de alto, defendidas por el lienzo de la muralla que cae sobre las puertas y por dos torres inmediatas. Bajaba sin duda desde arriba una gran compuerta, cuyo canal permanece como de un pie de ancho. Seguia una plazuela defendida por los muros que la rodean. En varios parages de dichas murallas hay puestas inscripciones antiguas que las mas están casi ilegibles. No podemos omitir la particularidad de que estas murallas son las mismas que hicieron los romanos, y ningun otro pueblo de Europa puede blasonar de una antigüedad tan bien

conservada, como que las de la misma Roma han tenido muchas reedificaciones. Prod. mucho trigo, aceite, vino, frutas agrias y dulces muy esquisitas, verduras y buenos ganados. Abundancia de aguas y de leña. Celebra feria el 1.º de mayo, el 29 de junio y el 21 de setiembre. Dista 23 leg N. de la capital, 10 S. O. de Plasencia, 10 N. E. de Alcántara, 48 S. O. de Madrid, 6 de Portugal por la Zarza y 8 horas de marcha militar del mismo punto, en cuyo intermedio no se encuentra poblacion alguna, y se pasa un barranco y el rio Arrago por vado y por puente, dando algun rodeo. Contr. 30,757 rs. 23 mrs.

CORIA DEL RIO (CAURIA SIARUM), V. S. de España, provincia y arzobispado de Sevilla, partido de Aznalcázar. Tenia A. M. por los dueños territoriales; 857 vecinos, 2,572 hab., 1 parroquia, 1 conv. de frailes, 1 pósito, administracion subalterna de rentas, Sit. á la márgen derecha del Guadalquivir, en terreno fértil para toda clase de frutos, y particularmente trigo y aceite; confina con la Puebla, término de Rianzuela, Torquemada y Gelves. Dista 2 leg. de la capital. Contr. 35,102 rs. 25 mrs. Derechos enag. 2,897 rs. 9 mrs.

CORIANA (LA), Granja S. de España, provincia, part. y arzobispado de Sevilla. Dista 4 leguas de dicha ciudad.

CORIAS, Monasterio de San Benito, bellamente situado á la derecha ó ribera E. del rio Narcea, al N. E. y como á 1,500 varas de la villa de Cangas, en el valle conocido en la edad media con el nombre de Péscio ó Pesgo, cercado de altos cerros, pero arano, alegre, de clima benigno y cielo despejado. Y sin embargo que el rio pasa tan proximo al monasterio, que de sus ventanas se puede coger el agua, con todo eso no es ofendido de las humedades y nieblas, y el sitio es muy sano sin duda por la rapidéz con que el Narcea corre por entre estas montañas; tiene aqui un buen puente de piedra, y á su ribera E. y O. la villa de Corias, coto y jurisdiccion del monasterio, donde hay un hospital, de que es patrono el abad.

CORIAS (SAN COSME DE), Parroquia de España, provincia de Asturias, concejo de Pravia, arcipr. de Pravia de Allende, arcedianato de Rivadeo, obisp. de Oviedo; 74 vecinos, 370 habitantes, 1 parroquia, 1 ermita. Situada en la parte mas baja de la

falda y caída oriental de la montaña de San Damias hasta llegar al rio Narcea; confina por N. con la parroquia de Pravia y toca con la jurisdiccion de Quinzanes, en el sitio que dicen Besgañan, por S. con el coto de Luerces, por E. con el rio Narcea y por O. con S. Damias. Su terr. como que ocupa la parte mas baja, abrigada é inmediata al rio Narcea, es capaz de todas las producciones que se dan en el concejo; pero sus vecinos no son aficionados al plantío de árboles frutales sino á los castaños, de cuya clase hay bastante. Produce trigo, centeno, maiz, castañas y habas.

CORIAS (SANTA MARIA DE LA RECLA DE), Parroquia de España, provincia de Asturias, concejo y arciprestazgo de Cangas de Tineo, arcedianato de Tineo, comprendida en el coto de Cangas, obispado de Oviedo; 112 vecinos que ocupan los lugares de Corias, Vallinas, Santa Ana, Retuertas, Bubia (la), San Pedro y los sitios de Rozas, Taedo, Trones y Algo, 1 iglesia matriz. Sit. á la izquierda ó ribera occidental del rio Narcea, al N. y $\frac{1}{2}$ de legua de la villa de Cangas, capital del concejo; confina por N. con término de la de Tebongos, por S. con el monasterio y villa de Corias, por E. con la de Carceda y por O. con la de Santa Marina. El antiguo monasterio de Corias, comprendido en los términos de esta parroquia, es uno de los objetos mas notables del concejo de Cangas, y digno de ocupar un lugar muy señalado en la historia. En el lugar de Retuertas hay un hospital de San Lazaro ó malatería.

CORICOS, L. de España, provincia de Asturias, concejo de Ponga; 9 vecinos, 41 habitantes, parroquia de San Ignacio de Loyola (Véase este articulo).

CORIFE (IRIPPO), Ald. S. de España, provincia, partido y arzobispado de Sevilla A. P., 150 vecinos, 466 habitantes, parr. aneja de Puerto Serrano. Situacion sana, terreno estéril y pobre; sus habitantes se mantienen de los frutos de su corta agricultura. Dista 12 leg. de la capital. Contr. con Puerto Serrano.

CORISTANCO (SAN PRLAYO DE), Felig. S. de España, en Galicia, provincia y arzobispado de Santiago, jurisdiccion de Mens. J. O., 71 vecinos, 438 habitantes, 1 parroquia. Sit. cerca del rio Allones; confina con la provincia de la Coruña, y con las parroquias, de Javiña, Valencia,

Augalada y Traba. Sus productos son los indicados en el artículo Mens. Dista 8 leg. de Santiago. Contr. 1,300 rs.

CORME (SAN ADRIAN DE), Felig. y Puerto Ecl. de España, en Galicia, prov. y arzobispado de Santiago, jurisdicción de Malpica. J. O., 196 vecinos, 913 habitantes, 1 parroquia. Sus productos se hallarán en el artículo Malpica (*Véase*). Está situada al E. de la ría de su nombre, enfrente del puerto de Laje. En uno y otro se dedican los naturales á la pesca de sardina, que podrá ascender á 24,000 millares en año común, y á 350 quintales la pesca de cóngrío. Confina por N. E. con la parroquia de Brantuas, y al S. E. con las de Graña y Cuspindo. Hay en el término de Corme una altura pelada, sin vegetal alguno, de color blanco, y semejante á un monte de arena llamada Monte Blanco, que aun en tiempos nebulosos se distingue á 5 y mas leguas de distancia. Dista 10 $\frac{1}{2}$ legua de la capital. Contr. 3,800 rs.

CORMENZANA, V. S. de Esp., prov. de Burgos, partido de Castilla la vieja, en Burgos, valle de Tobalina. R. P., con sujecion al A. O. que reside en la cabeza del valle; 7 vecinos, 31 habitantes, 1 parr. unida á la de Quintana Martin Galiadez. Sit. al O. de Leciana; confina por S. E. con Quintana Martin Galindez, que es la capital del valle, por S. O. con Santocilda, por N. con la sierra de Hedeso, y por N. E. con Revilla. Sus productos se hallarán en el artículo Tobalina. Dista 13 $\frac{1}{2}$ leg. de la capital. Contribuye con el valle.

CORMES, Ald. S. de Esp., en Galicia, provincia y obispado de Lugo, jurisdicción de Torés. Esta aldea compone parte de la parroquia de Morcelle (*Véase*).

CORNA, Ald. S. de España, en Galicia, provincia y obispado de Lugo, jurisdicción de Chantada. Es una de las que componen la parroquia de San Miguel de Buciños (*Véase*).

CORNADELO, Merind. S. de España, provincia de Leon, partido de Ponferrada; comprende su jurisdicción 10 pueblos con A. P. y un A. O. para toda ella. Sus vecindarios, situacion y productos se hallarán en sus respectivos artículos.

CORNADO, Aldea S. de España, en Galicia, provincia de Lugo, jurisdicción de Deza. Es una de las que componen la parroquia do Zello. (*Véase*).

CORNADO (SAN TRASO DE), Felig. E. de España, en Galicia, provincia y arz. de Santiago, jurisdicción de Giro de la Rocha. J. O., 51 vecinos, 206 habitantes, 1 parroquia. Sit. cerca del río Ulla, que corre á $\frac{1}{2}$ legua de distancia por la parte del S., donde está el puente Baseve; lindando por N. con Andeade, por E. con Calvos, por S. O. con Nuevefuentes, y por O. con Touro. Produce maiz, legumbres, pastos y ganados. Contrib. 900 rs.

CORNAGO, V. S. de España, prov. de Soria, obispado de Calahorra, Exenta. A. O., 308 vecinos, 1,400 habitantes, 1 parroquia de quien es una de las de Valdeperrillo, 1 convento de frailes franciscos. Sit. al S. de una empinada colina, rodeada de otras aun mas elevadas, formando una vega que fertiliza el río Linares, que corre de O. á E., por la parte del N., sobre el cual hay un puente de piedra. En ella como á 200 pasos está el convento con dilatada huerta, un castillo de los señores Lunas. Produce trigo, cebada, avena, habas, alubias, patatas y otras legumbres, aceite, miel y cera, cáñamo y varias frutas, ganado lanar y cabrio. Ind. fabrica de sayales para los frailes franciscos de las provincias de Burgos y Cantabria, y de los pardos que usan los carmelitas descalzos de las dichas provincias. Dista 8 leguas de la capital y 7 de Calahorra. Contr. 7,854 rs. 17 mrs. Detec. enag. 807 rs. 24 mrs.

CORNALLO, L. de España, provincia de Asturias, concejo de Castropól; 7 vec., 31 habitantes, parroquia de San Andres de Serantes (*Véase*).

CORNANDA (SANTA MARIA DE), Felig. S. de España, en Galicia, provincia y arz. de Santiago, jurisdicción de Altamira. J. O., 66 vecinos, 322 habitantes, 1 parr. Sit. á la márgen izquierda del río Tambré que desagua en la ría de Noya. Conf. con las feligresias de Linayo, Viceso y Luaña. Produce granos, legumbres hortaliza, pastos y ganados. Dista 2 leguas de la cap. Contribuye 1,020 rs.

CORNAS, L. de España, provincia de Asturias, concejo de Tineo, parroquia de Barcena (San Miguel de) (*V. este art.*).

CORNAZO (SAN PEDRO DE), Felig. S. de España, en Galicia, provincia y arz. de Santiago, jurisdicción de Rubianes. J. O., 94 vecinos, 732 habitantes, 1 parroquia de Rubianes, en cuyo artículo se

hallará su situación y productos. Confina por E. con dicho pueblo, por S. con Bayon, por O. con Fuente Carmon, por N. O. con Villagarcía, y por N. con el río Con y parroquia de Cea; pertenece al arciprest. de Salas, en cuyo artículo se hallarán su situación y productos (Véase). Dista 7 leg. de la capital. Contr. 4,000 rs. Derechos enagenados 315 rs.

CORNEANTES, Ald. S. de España, en Galicia, provincia de Lugo, jurisdicción de Cervantes, y una de las que componen la parroquia de Donis (Véase).

CORNEAS, Aldea Ab. de España, en Galicia, provincia, obispado y jurisdicción de Lugo. Esta aldea compone parte de la parroquia de Santiago de Meda (Véase).

CORNEAS, Ald. S. de España, en Galicia, provincia de Lugo, jurisdicción de Chantada. Es una de las que componen la parroquia del coto redondo de Villacetea (Véase).

CORNEAS (SANTIAGO DE), Felig. S. de España, en Galicia, provincia y obispado de Lugo, jurisdicción de su nombre. J. O., 88 vecinos, 831 habitantes, 1 parroquia que comprende las aldeas Fontela, Valinfolgueiro, Alvaredo, Villarín, Percira, Gassalla, Azureira, Villanova, Villardoy, Rebulul, Paradela, Villagarcía, Antiguallas, Vilela, Surriba, Escanlar y Fontecabada. Contribuye 1,009 rs. 9 mrs.

CORNEDA (SANTIAGO DE), Coto Red. S. de España, en Galicia, provincia y obispado de Orense, jurisdicción de su nombre. J. O., 125 vecinos, 520 habitantes, 1 parroquia. Sit. en un valle circundado de dos colinas, una al E. que llaman Morani, y otra al O. Monte de Ollos, con un riachuelo que principia en la falda del de Morani; linda por N. E. con Santa Marina de Lonreiro, y por E. con San Estevan de Cangües, cuyas dos parroquias están en el mismo valle, y disfrutan de iguales productos que esta, que son maíz, centeno, lino, patatas, algún ganado lanar, y el vacuno necesario para la labranza. Dista 4 leguas de la capital y 11 de Santiago. Contr. 2,500 rs. 8 mrs.

CORNEDA (SAN PEDRO DE), Felig. E. de España, en Galicia, provincia y arzob. de Santiago, jurisdicción de Mesía. J. O., 23 vecinos, 110 habitantes, 1 parroquia. Sit. entre los ríos Tambre é Isso, cerca del nacimiento de este último, y sobre su

márgen izquierda, formando un mismo valle con los de Rodieiros, Angeles, Bueymil y Dorméa, que domina al llamado de Bueymorto, al pie de una montaña elevada llamada del Bocelo (Véase Arzúa). Contribuye 330 rs.

CORNEJO, L. R. de España, prov. y arzobispado de Burgos, corregimiento de Villarcayo, merindad de Sotos-Cuebas. R. P., 56 vecinos, 196 habitantes, 1 parroquia. Sit. en medio de unas alturas cubiertas de encinas, robles y olmos; tiene muchas huertas de frutales; confina con los pueblos de Hornillalastra y Hornillayuso, Buitrera, Linares, Aedo, Quesicedo San Martín, Hornillatorre y Quintanilla y el Rebollar; todos en el radio de media leg. y de la misma situación y productos. Produce toda especie de granos, ganados y mucha caza menor. Dista 16 leg. de la cap., 2 de Villarcayo, 3 de Medina de Pomar y 14 de Santander. Contribuye con la merindad.

CORNELLA, L. R. y S. de España, provincia de Cataluña, corregimiento y obispado de Barcelona. A. O., 138 vecinos, 939 habitantes, 1 parroquia. Sit. en terreno llano, cerca de la orilla del río Llobregat; confina por E. con Hospitalet, por S. con Prát, por O. con Sau Boy y Esplugas, y por N. con San Juan de Espi y parte del referido Esplugas. Produce trigo, legumbres y vino. Industria fábricas de blondas. Dista 1 y $\frac{1}{4}$ hora de Barcelona. Contribuye 17,583 rs. 16 mrs.

CORNELLA, L. S. de España, prov. de Cataluña, corregimiento y obispado de Gerona. A. O., 21 vecinos, 108 habitantes, 1 parroquia. Sit. al S. E. de Bañolas, en el camino que conduce á Gerona, y orilla del riachuelo Terri; confina con Borguña, que está del otro lado del río y con Corrs (Véase Bañolas). Confina por E. con San Andreu de Esteri, Santa Locaya de Esterri, por S. con San Julia de Ramis, por O. con Camos de Santa Maria y Camos de Sap Vicens, y por N. con Sorts. Produce trigo, legumbres, vino y aceite. Dista 22 hor. y $\frac{1}{4}$ de Barcelona y 2 $\frac{1}{2}$ de Gerona. Contr. 5,201 rs. 1 mr.

CORNELLANA, Coto y V. de España, provincia de Asturias, concejo de Salas, obispado de Oviedo, 299 vecinos, 1,000 habitantes en todo el coto, 1 iglesia matriz, monasterio de Benedictinos. Sit. en terreno

montuoso y tiene su esposicion al O. Junto á la villa pasan los rios Nonaya y Narcea, el cual es caudaloso y corre hácia el N. Confina con las parroquias de Villavion, Doriga, Luerces, Santiago de la Barca, Obanes y Zerméno. Comprende los lugares de Cornellana, Curillon, Vaoño, Berdugos, Sobrerriba, Ramon, Rondero, Saulucña, Folgucinas, Fajas y Fresno, Candano Negro y Nisales, Santa Eufemia y Quintoños, cuyos vecinos estan incorporados arriba. Produce su término maiz, habas, escanda, nueces, frutas y se crían ganados. Dista 6 leg. de Oviedo, $1\frac{1}{2}$ de Salas y 2 de Grado. Contr. 1,601 rs. 7 mrs.

CORNELLANA, L. de España, provincia de Asturias, concejo de Lena; 5 vecinos, 21 habitantes, parroquia de Campomanes (*Véase*).

CORNELLANA, L. de España, provincia de Asturias, concejo de Salas; 37 vecinos, 153 habitantes, parroquia de la villa y coto de Cornellana (*V. este articulo*).

CORNELLANA, L. Ecl. de España, provincia de Cataluña, subdelegacion y obispado de Seo de Urgel, corregimiento de Puigcerdá. A. O., 31 vecinos, 138 habitantes, 1 parroquia. Situado en terreno áspero y montañoso. Confina por el E. con Gosol, por el S. con Josa del corregimiento de Manresa y con Tujent, por O. con Arfa y Adraen; y por N. con Ortodo y Anobell. Produce trigo. Dista 35 horas de Barcelona, y 3 de Seo de Urgel. Contribuye 1,469 rs. 29 mrs.

CORNELLANA, Monasterio de España, provincia de Asturias, obispado de Oviedo; 16 vecinos, 67 habitantes. Contribuye 1,305 rs. 15 mrs.

CORNET, L. S. de España, provincia de Cataluña, corregimiento de Manresa, obispado de Vich. A. O., 25 vecinos, 144 habitantes, 1 parroquia. Situado en terreno montañoso, áspero y quebrado. Confina por el S. E. con Avinió, por O. con Balsarein, y por el N. con Gaya. Produce trigo, legumbres y vino. Dista 16 horas de Barcelona, y $4\frac{1}{4}$ de Manresa. Contr. 3,155 reales 4 mrs.

CORNEYRA (SAN CRISTOBAL DE), Feligría S. de España, en Galicia, provincia y arzobispado de Santiago, jurisdiccion de Bareala. J. O., 84 vecinos, 356 habitantes, 1 parroquia. Situada en la carretera que conduce desde Corcubion á Santiago. Con-

finá por N. E. con San Vicente de Baña, por E. con el rio Nanton y alto de Santa Marina, por S. con Ordoeste, y por O. con Landeira. Produce maiz, patatas, pastos y ganad. Dist. 3 leg. de la cap. Contr. 1,200 rs.

CORNIAS, Aldea de España, en Galicia, provincia y obispado de Lugo, jurisdiccion de su nombre. Es una de las que componen la parroquia de San Salvador de Asma (*Véase*).

CORNIDE, Aldea R. y S. de España, en Galicia, provincia de Lugo, jurisdiccion de Bendia, obispado de Mondoñedo. Es una de las que componen la parroquia de San Andres de Bendia (*Véase*).

CORNIELLA, L. de España, provincia de Asturias, concejo de Tineo; 9 vecinos, 41 habitantes, parroquia de Sorribas (*V. este art.*)

CORNIERO, L. R. de España, provincia y partido de Leon, concejo de Aleon. A. O., 47 vecinos, 183 habitantes, 1 parroquia. Dista 10 leguas de la capital. Contribuye con el concejo.

CORNO DO BOY, Aldea S. de España, en Galicia, provincia y obispado de Lugo, jurisdiccion de Narla, San Payo. Es una de las que componen la parroquia de Santa Maria da Jia (*Véase*).

CORNOCES (SAN MARTIN DE), Feligr. S. de España, en Galicia, provincia y obispado de Orense, jurisdiccion de Amoeyro. J. O., 105 vecinos, 428 habitantes, 1 parroquia. Situada en el Chao de Amoeyro. Produce centeno, maiz, algun trigo, lino y castañas. Contribuye 1,061 rs.

CORNOMBRE, L. S. de España, provincia y partido de Leon, concejo de Omaña, obispado de Oviedo, corregidor; 27 vecinos, 105 habitantes, 1 parroquia. Sit. en una altura batida de todos los vientos, á orilla de un arroyo que desagua en el rio Orbigo; confina con términos de Manzanaeda, Lahuz, Robledo y Garuena. Produce granos, pastos y ganados. Dista 10 leguas de la capital. Contribuye con el concejo.

CORNON, L. R. de España, provincia de Palencia, partido de Carrion, obispado de Leon. Reg. P., 25 vecinos, 79 habitantes 1 parroquia. Situado en páramo alto, clima frio, escaso de aguas. Produce pastos y yerba mediana, y solo se coge centeno y avena; ganado vacuno, caballo y alguno lanar. Dista 9 leguas de la cabeza de partido. Contr. 796 rs. 32 mrs.

CORNON DE LOS ORTICES, Despoblado R. de España, provincia de Palencia, partido de Carrion, obispado de Leon; 8 vecinos, 25 habitantes. Dista 3 leguas de la cabeza de partido.

CORNONCILLO, L. R. de España, provincia de Palencia, partido de Carrion, obispado de Leon. Reg. P., 33 vecinos, 106 habitantes, 1 parroquia. Situado en un vallecillo frio y escaso de aguas. Produce yerba y pastos medianos, centeno, avena y altramuz, ganado vacuno, caballar y algano lanar. Dista 7 leguas de la cabeza de partido. Contribuye 953 rs. 28 mrs.

CORNOVAS, Despoblado de España, provincia de Aragon, partido de Barbastro, obispado de Lérida. Dista 6 leguas de Barbastro.

CORNUDELLA, V. S. de España, provincia de Cataluña, subdelegacion de Montblanch, obispado de Tarragona. A. O., 420 vecinos, 2,066 habitantes, 1 parroquia. Sit. en terreno montuoso bañado por el riachuelo, llamado Albolí; confina por N. con la montaña de Monsan, por S. con sus mismos montes; por E. con la elevada montaña de Prades, y por O. con el priorato de Escala-Dei. Las aguas de fuente de que se surte el vecindario, no son de la mejor calidad. Si se observa el escabroso terreno de esta poblacion, que es entre montes rodeados de otros mayores, y estos de otros mas eminentes, parece imposible la labranza y cultivo con que le enriquece el ingenio y aplicacion de sus naturales. En la elevada montaña de Monsan hay una cueva á quien tambien llaman Santa que forma un verdadero laberinto, lleno de preciosas estalactitas, y sobre ella un bosque sumamente espeso donde se cria mucha caza mayor. Tiene la villa por armas una corneta en campo azúr. Es patria de fray Joaquin Juncosa, cartujo lego, y del doctor don José Juncosa, presbítero, primos, y famosos pintores catalanes. Produce legumbres, vino, aceite y avellanas. Se celebran mercados semanales los martes y viernes. Ind. 5 molinos harineros. Dista 31 horas de Barcelona, y 8 $\frac{1}{2}$ de Montblanch. Contribuye 25,138 rs. 5 mrs.

CORNUDELLA, L. R. de España, provincia de Aragon, partido de Benavente, obispado de Lérida. A. P., 46 vec., 165 hab., 1 parroquia, 1 pósito. Su poblacion está distribuida en aldeas. Sit. en terreno mon-

tuoso; produce robles, ganado lanar, cabr. y de cerda, trigo, cebada y frutas. Riega parte de sus campos el rio Baera, que desde los confines orientales de esta provincia entra en la de Cataluña por los términos de Terramosí Dista 5 leguas de Benavente. Contr. 3,579 rs. 26 mrs.

CORNUDILLA, V. Abad. de España, provincia y arzobispado de Burgos, partido y merindad de Bureba, cuadr. de Caderchas. A. O., 45 vecinos, 102 habitantes, 1 parroquia. Sit. en el camino que conduce de Santoña á Bribiesca, entre Pino y Berrios, á $\frac{1}{4}$ legua del primero y 1 del segundo. Riega sus términos el rio Oca, y confina con los de la Molina y Portillo del Busto. Sus productos son los indicados en el artículo Bureba. Dista 6 leguas de la capital. Contr. 1,081 rs. 16 mrs.

CORNUDILLO, Granja Ecl. de Esp., provincia de Cuenca, partido de San Clemente, térm. de la villa de Barras (*Véase*).

CORO, Parroquia de España, provincia de Asturias, concejo de Villaviciosa, obisp. de Oviedo. Está dividida por el rio de su nombre en dos partes que desde sus orillas se elevan una enfrente de otra, presentando irregularidades y hondonadas por donde corren muchos arroyos. Tiene 7 lugares, varios montes de robles y castaños, con algunas fuentes, entre ellas una, cuyas aguas contienen principio del ácido vitriólico. Dista $\frac{1}{2}$ de legua de la cabeza de partido.

COROLLA (LA), Barrio de España, prov. de Asturias, concejo de Gijón, 27 vecinos, 115 habitantes, de la parroquia de Somio (*Véase este artículo*).

CORONA DE NAVARRA, En España, Peña tajada (*V. Lojua*).

CORONADA, V. Ord. de España, provincia de Extremadura, partido de Villanueva de la Serena, obispado de Magacela. A. O., 368 vecinos, 1,295 habitantes, una parroquia, una casa administrada por un monge del Escorial, 1 pósito. Situada sobre Peña pizarrosa con algunas vetas de arcilla á la margen izquierda del rio Zajar que desagua en el Guadiana. Campiña rasa, cuya tercera parte es de labrantio y las dos de pasto en la real dehesa de la Serena; su jurisdiccion se estende hasta el Guadiana donde hay un molino harinero. Produce granos, habas, garbanzos, aceite, hortaliza y toda clase de ganados. Ind. hornos de teja y ladrillo: El terreno de las inmediaciones

de esta villa es casi llano, un poco ondulado, sin árboles ni arbustos, y su suelo está cubierto de yerbas esquisitas para el pasto de los ganados, como los gamones ó *asphodelus* y la grama. Parece compuesto de pizarra dura y algún cuarzo con piedras de arena sueltas. Al fin de la indicada mesa hay algunas peñas de cuarzo blanco con manchas de color rojo bajo, y se ven muchas encinas, asebuches, espárragos blancos y ranunclos, cuyas raíces parecen granos de trigo, y por la semejanza con las almorranas externas, quierez algunos que tengan virtud de curarlas. Dista 18 leg. S. de la capital, 2 de la cabeza de partido, en cuyo intermedio está la rivera Molar, 14 de Cáceres y 50 de Madrid. Contr. 10,515 rs. 2 maravedises.

CORONADA, Ald. R. de España, provincia, partido y obispado de Córdoba. A. P. Su población esta incorporada con la de Fuente Ovejuna, y es de 70 vec., 257 hab., 1 parroquia (*V. este art.*). Sit. en la margen del río Guadiato, a 12 leguas de Córdoba y 1 al O. de la villa de Fuente Ovejuna, en terreno aspero y montuoso. En su término nacen los ríos Guadiato y Bembesar, abundantes en pesca; es fértil en trigo, cebada, maíz, avena, garbanzos, vino, y sus huertas en mucha fruta y hortaliza; está plantado de viñas y árboles frutales, y sus montes de encinas y chaparros, con buenos pastos para la manutención de su ganado lan., cabrio, vacuno, yeguar y de cerda, con mucha caza mayor y menor y buenos colmenares.

CORONANDA (SANTA MARIA DB), Feligresía S. de España, en Galicia, provincia y arzobispado de Santiago, jurisdicción de Altamira. Esta feligresía es aneja de la de Lúaña (*Véase*).

CORONELES, L. R. de España, prov. de Palencia, partido de Reynosa, arzobisp. de Burgos. Reg. P., 4 vecinos, 19 habit., Es anejo de Navamuel. Sit. en el valle de Valderredible; confina por N. con Moroso y Navamuel, por E. con Villanueva de Lania, por S. con Susailla y por O. con Cesura. Sus productos son los indicados en el artículo Reynosa. Dista 5 leguas de la cabeza de partido. Contribuye con el valle de Valderredible (*Véase*).

CORONIL (XL), V. S. de España, provincia y arzobispado de Sevilla, partido de Marchena. Corregidor de primera clase y

2 AA. OO., 950 vecinos, 4,004 habitantes, 1 parr., 1 convento de frailes carmelitas, 3 posadas y 1 pósito, 1 hospital de transeuntes, 1 ermita, 1 castillo en que vive el corregidor, 15 calles, buena plaza, escuela de primeras letras y gramática. Esta villa estuvo situada junto a un castillo viejo al S. de la villa á distancia de $\frac{3}{4}$ de legua, y se llamaba la aguzadera del castillo, cuyo nombre conserva aun una fuente que resta solamente; por los años de 1500 se trasladó al sitio que ahora ocupa, sobre una loma que figura una corona en su superficie, de donde le provino el nombre con que es ahora conocida. Su latit. N. es de 37° 3' 22" y su long. de 0° 37' 20" E. de Cadiz. Por sus inmediaciones pasa un arrecifio llano que conduce desde Sevilla á Gibraltar. El clima es templado, mas en los inviernos frios se yela el agua; confina por N. O. con Utrera á distancia de 2' leguas, por N. E. con el Arahal á 4, y por S. con el castillo de la Aguzadera á distancia de $\frac{3}{4}$ de legua en el camino que va desde esta villa á la de Villamartin. Su término de bojeo tiene $4\frac{1}{2}$ leguas, en el cual se comprenden tierras muy buenas de sembradura, que producen trigo, cebada, habas, garbanzos, yos y alvejones; tiene tambien huertas y olivares que producen muy bien, y se crían igualmente ganados de todas especies. Dista 8 leguas de la capital. Desde Utrera á Coronil hay cerca de 5 hor. de marcha militar, en la que se pusan tres arroyos con buenos vados, y se encuentra el pueblo de Molares y varios cortijos poco notables. Tiene por armas una torre coronada con dos leones. Contr. 28,878 reales 30 maravedises.

COROTA (LA), Aldea Ab. y S. de España, en Galicia, provincia de Lugo, jurisdicción de Meyra. Es una de las que componen la parroquia de Sexosmil (*Véase*).

CORPA, V. S. de España, provincia de Madrid, partido de Alcalá, arzobispado de Toledo. A. O., 100 vecinos, 406 habitantes, 1 parroquia, 1 pósito, 1 ermita. Conf. con término de Valverde y Pezuela. Produce granos, legumbres, pastos y ganados. Dista 2 leguas de la cabeza de partido, 3 de camino militar de Mondejar, 5 idem de Pastrana y 6 de la capital. Contr. 8,332 rs. 7 mrs.

CORPIÑO, Ald. S. de España, en Galicia, provincia y obisp. de Lugo, jurisd.

do Deza. Es una de las que componen la parroquia de Lozon (*Véase*).

CORPORALES, L. S. de España, provincia de Leon, partido de Ponferrada, coto de Barjas. A. O., 5 vecinos, 16 hab., 1 parroquia aneja de la de Barjas. Pais montañoso y miserable por estar todo cubierto de peñascos, pero sano y delicioso á la vista por la perspectiva que presentan las sierras vestidas de mil chases de arbustos y maderas. Produce centeno, patatas y castañas. Dista 7 leguas de la cabeza de part.

CORPOBALES, L. S. de España, prov. y partido de Leon, obispado de Astorga, jurisd. de Cabrera. Gobernador, 95 vec., 35a habitantes, 1 parroquia. Es capital de la alta Cabrera, y en su término se coge mucho lino, centeno, yerba, ganado de pelo y lana, aunque este último es mas pequeño que lo ordinario de serranía. Dista 12 leguas de la capital, y desde Villar de los Barrios hay 8 horas de marcha militar pasando por San Cristóbal. Contrib. con la jurisdiccion.

CORPORALES, L. R. de Esp., prov. de Burgos; partido de Santo Domingo de la Calzada, obispado de Calahorra. A. P., 22 vecinos, 114 habitantes, 1 parr., 1 pósito. Sit. en una cuesta llana, y junto á él pasa el rio Oja ó Glera, que baja del monte de pino, de poca madre. Confina por N. con Villalobar, por E. con la cab. de partido á 1 legua., por S. con alguna distancia, por entre cuevas y montañas con la villa de Balgañon, y por O. con Villarta Quintana. Produce granos, legumbres, y se cria ganado. Dista 11 $\frac{1}{2}$ leg. de la capital, 1 leg. corta O. de la cabeza de partido y 10 S. O. de Logroño. Contribuye 1,028 rs. 11 mrs.

CORPORALES, Desp. Ecl. de España, provincia de Zamora, partido de los lugares de Sayoga. Sit. en la ribera de Villar de Yegua; confina con término de Pamriegos, Villar del Buey, Cadosos y Villamer de Cadosos. Produce centeno, pastos y ganados.

CORPORARIO, L. S. de España, provincia, obispado y partido de Salamanca, Roda de Miera. A. P., 42 vecinos, 200 habitantes, 1 parroquia. Pertenece al condado de Ledesma (*Véase*). Está en un llano, á quien rodean algunos peñascos. Dista 16 leguas de la capital, y 10 O. S. O. de Ledesma. Entre el E. N. y E. de Aldoa Davila

de la Rivera: al O. N. O. de la Zarza da Pumarada, y N. N. E. de la Bonza en Portugal, con cuya raya limita sus términos por este rumbo, y la demarca el rio Duero. Produce, aceite, frutas, lino, pastos y ganados. Ind. tejidos de lienzo, encajes y puntas para los charros, que son ciertos festones encajeados, con que guarnecen las camisas por el cuello y puños, y tambien se fabrican cintas comunes. Hay molinos de aceite y lagares de vino. Contr. 770 rs. 19 mrs. Derechos enagenados 137r. 18mrs.

CORPORARIO, Granja S. de España, provincia y partido de Segovia, tierra del Fresno, jurisd. de Castil-tierra (*Véase*).

CORPS, Río de España, en Cataluña, (*Véase Tér*).

CORS, BATLIA DE CORNELLA, L. Ecl. de España, provincia de Cataluña, corregimiento y obispado de Gerona. A. O., 25 vecinos, 150 habitantes, 1 parroquia que tiene por aneja á la Mata. Situado al S. de Bañolas, al pie de unos cerros y orillas del riachuelo Rehardt; confina por E. con Cornellá, y por O. con Mianegas. El valle comprende tambien los pueblos de Cornellá, Sóns, Pujals dels Caballers, Pujals dels Pagejos y Borgoná. Es muy abundante de aguas que recibe del lago de Bañolas. Produce trigo, legumbres, vino y aceite. Industria, 4 molinos harineros y 4 de papel. Dista 23 $\frac{1}{2}$ horas de Barcelona y 2 $\frac{1}{2}$ de Gerona. Contribuye 3,910 rs. 14 mrs.

CORSA, L. Ecl. de España, provincia de Cataluña, corregimiento de Lérida, obispado de Seo de Urgel. A. O., 8 vecinos, 40 habitantes, 1 parroquia, 1 pósito. Situado en los confines septentrionales de este corregimiento con el de Talará, en terreno montuoso y muy áspero; lindando por E. con Ager, por S. con Milá, y por O. y N. con término del mismo Ager. Produce trigo, vino, aceite y pastos. Dista 39 horas de Barcelona y 13 $\frac{1}{2}$ de Lérida. Contribuye 1,366 rs. 14 mrs.

CORTAPEZAS (SANTA MARIA DE), Feligresía de órdenes de España, en Galicia, provincia y obispado de Lugo, jurisdiccion y encomienda de Puerto Marin, San Juan. J. O., 26 vecinos, 122 habitantes, 1 parroquia que se compone de las aldeas. César é Iglesias. Contribuye 363 rs. 20 mrs.

CORTAS, L. S. de España, provincia de Cataluña, corregimiento de Puigcerdá, obispado de Seo de Urgel. A. O. El número

de vecinos está con Olopte, 1 parroquia. Situado en terreno montañoso, áspero y quebrado; confina por E. con término de Talltendra, por S. y O. con Prullans, y por N. con Talltendra. Produce centeno. Industria, ganadería. Dista 36 horas de Barcelona y 2 de Puigcerdá. Contribuye 1,276 rs. 26 mrs.

CORTE (LA), Ald. de España, provincia de Asturias, concejo de Siero, parroquia de Lieres (*V. este art.*).

CORTE DE PELEAS (LA), V. S. de España, provincia de Extremadura, partido y obispado de Badajoz. A. O., 28 vecinos, 82 habitantes, 1 parroquia. Situada en una llanura, á 5 leguas S. E. de la capital, cercada de monte bajo. Por su inmediación al O. pasa un riachuelo; confina por N. con Lobon, por S. con Santa Marta, por E. con la Solana, y por O. con la Torre y Albuera; todos de iguales ó semejantes productos, que son, toda clase de granos y ganado lanar y cabrío. Contr. 1,580 rs. 8 mrs. Derec. enag. 344 rs. 15 mrs.

CORTEBELLA, Ald. S. de España, en Galicia, provincia de Lugo, jurisdicción de Valeyra, y una de las que componen la parroquia de Martín (*Véase*).

CORTECILLAS, Aldea R. de España, provincia y arzobispado de Sevilla, partido de Aracena. A. P. Su situación y productos se hallarán en el artículo Castillo de las Guardas.

CORTECILLOS, Despoblado de España, provincia de Salamanca, partido de Ciudad-Rodrigo. Situado á $\frac{1}{2}$ legua de la cabeza de partido, junto al arroyo Carazo; confina con Pedro de Toro, Palomarejo, Lamug y San Agustín el viejo. Produce granos, legumbres, pastos y ganados.

CORTE CONCEPCION, Aldea S. de España, provincia y arzobispado de Sevilla, partido de Aracena. A. P., 162 vecinos, 556 habitantes, 1 parroquia. Situada al E. de Zufre, en la Sierra Morena, próximo á las fronteras de Portugal. Su terreno produce mucha encina, árboles frutales y ganado cabrío y vacuno. Industria, arriería (*V. Aracena*), con cuyo término linda por el S., por E. con Corte-rengel, por N. con Marinas, y por O. con Valdelaro. Dista 14 leguas de la capital.

CORTEGADA, Ald. S. de España, en Galicia, provincia y obispado de Orense, part. de Monterey, jurisdicción de Ó-Riós.

Es una de las que componen la parroquia de San Esteban de Tras-Estrada (*Véase*).

CORTEGADA (SAN JUAN DE), Felig. S. de España, en Galicia, provincia y obispado de Orense, jurisdicción de Torre de Portela de Limia. J. O., 120 vecinos, 488 habitantes, 1 parroquia que comprende seis aldeas y su anejo Bresmaus. Situada en la inmediación de la laguna de Antela; confina con Penedo y Meilas (*Véase Limia y Perrellos*). Está en una frondosa veega, rodeada por todas partes de altos y encumbrados montes poblados de árboles, de donde descienden varios arroyos que, reunidos en uno, se incorporan despues en el río Miño. En estas montañas nacen algunas fuentes de aguas termales que se usan en baño y en bebida generalmente con bastante utilidad. Produce centeno, trigo, maíz, lino y castañas. Dista $4\frac{1}{2}$ leg. de la capital. Contribuye 1,769 rs. 3 mrs.

CORTEGADA (SANTA MARIA DE), Feligresía Ecl. de España, en Galicia, provincia de Santiago, jurisdicción de Tradeza, obispado de Lugo. J. O., 120 vecinos, 558 habitantes, 1 parroquia. Situada cerca de la márgen izquierda del río Deza, que divide los confines de esta provincia de la de Lugo; lindando con las feligresías de Fiestras por el O., Seador por el N., Prado por el E., y Oleiros por el S. Produce maíz, centeno, algun trigo, lino, patatas, nabos, frutas y pastos. Industria, cria de toda especie de ganado y comercio de leuceria. Dista $4\frac{1}{2}$ leguas de Santiago. Contribuye 2,000 rs.

CORTEGANA (CORTICATA), V. R. de España, provincia y arzobispado de Sevilla, partido de Aracena. A. O., 771 vecinos, 2,355 habitantes, 1 parroquia toda fabricada de mármol, 1 pósito. Situada al pie de la sierra de Aracena, en donde tiene su origen el río Chanza; confina con los pueblos de Aroche, Galarosa, Jabugo, Castaño y Almonaster la Real. Sus productos son los que estan designados en el artículo Aracena. Dista 19 leguas de la capital. Contribuye 13,107 rs. 14 mrs.

CORTELAZOR LA REAL, V. R. de España, provincia y arzobispado de Sevilla, partido de Aracena. A. O., 200 vecinos, 1,134 habitantes; 1 parroquia. El nombre de esta villa es de origen arábigo, y está situada á 15 leguas de la capital, cerca del nacimiento del río Huelva; confina con los

pueblos de Marines, Carboneras, Inciales y Fuente-heridos. Sus productos son de la misma clase que los indicados en el artículo Aracena. Dista 15 leg. de la capital. Contribuye 3,646 rs. 3a mrs.

CORTELLA, Aldea S. de España, en Galicia, provincia y obispado de Lugo, jurisdicción de Cedron; es una de las que componen la parroquia de Santiago de Cedron (*Véase*).

CORTELLAN, Aldea S. de España, en Galicia, provincia y obispado de Lugo, jurisdicción de Cancelada de abajo. Es una de las que componen la parroquia de Quinta (*Véase*).

CORTELLAS, Ald. S. de España, en Galicia, provincia y obispado de Tuy, jurisdicción de Sotomayor. Es una de las que componen la villa, capital de la jurisdicción (*Véase*).

CORTELLAS, Ald. S. de España, en Galicia, provincia y obispado de Lugo, jurisdicción de Somoza mayor de Lezmos. Es una de las que componen la parroquia de San Estevan de Eirejalba (*Véase*).

CORTE-RENGEL, Aldea S. de España, provincia y arzobispado de Sevilla, partido de Aracena. A. P., 42 vecinos, 179 habitantes con su aldea Castañuelo. 1 parroquia. Su situación y productos se hallarán en el artículo Aracena. Conf. con Corte-Concepcion, Marines, Carboneras y Castañuelo. Dista 16 leguas de la capital.

CORTES. V. S. de España, provincia de Granada, partido de Baza, obispado de Guadix. Gobernador, 174 vecinos, 616 habitantes, incluso su anejo de Ermita del Campo Cámara, y 13 cortijos de su jurisdicción, 1 parroquia, 1 pósito. Situada al E. del río Castril que nace cerca del pueblo de este nombre, no lejos de su confluencia con el Guardal, que trae casi la misma dirección, y nace lo mismo que el otro en el monte Sagra ó Sierra de Huescar. Confina por N. con Castril á 3 leguas, por S. con Sujar á 2, y en la jurisdicción de este pueblo á 1 legua de Cortes hay baños medicinales. Dista 19 leguas de la capital, y 3 S. de la cabeza de partido. Contribuye, 4,636 rs. 14 mrs.

CORTES (CORTESAS), V. S. de España, prov. de Navarra, cabeza de Marquesado, merindad de Tudela, arzobispado de Zaragoza. A. O., 186 vecinos, 822 habitantes, 1 parroquia, 1 ermita, 1 hospital. Confina

por N. con Buñuel, por E. y S. con los terminos de la provincia de Aragon y pueblo de Novillas y Mallen. Tiene en sus terminos 12000 robadas de tierra que se riegan con el agua de una fuente y río Huecha, y con las de los canales Imperial y de Tauste, que pasa por las inmediaciones de la villa, y entre ambos el río Ebro, en cuyas márgenes hay algunos sotos y arboledas. Produce trigo, cebada, aceite con abundancia y poco vino, pero especial. Todavía se conservan parte de los muros que defendían la villa, y las dos puertas por donde se entraba. Perteneció á doña García Abarca, y su hermano don Pedro, en su testamento otorgado en el año de 1203, cedió al cabildo de Tudela la iglesia, sobre la cual hubo pleito con el obispo de Zaragoza. Sucedióle en el señorío don Rodrigo de Abarca y su hija doña Toda Rodriguez, muger de don Juan de Bidaurre, en el año de 1234; permutó esta villa y un castillo con el rey don Teobaldo I de Navarra, por los derechos que este tenia en Urroz, Azpuru y otros pueblos. Recayó posteriormente en don Godofre de Navarra, hijo del rey don Carlos III, que le hizo merced del título de conde de Cortes, que es la segunda dignidad del reino, y hoy la posee con título de marques de Cortes el duque de Granada. Llegó casi á despoblarse de resultas de las pestes que se padecieron en el año de 1348; en cuya atención el rey don Carlos II de Navarra, en 1352, rebajó los pechos y tributos que los vecinos pagaban, para que por este medio se propagase la población. Así se verificó particularmente desde que en el año de 1460, Juan de Aguerre, alcaide del castillo, descubrió una copiosa fuente, con cuya agua y las que descienden de Moncayo por el dicho río Huecha, se pudo dar riego á las heredades. Dista 2 horas de Ribaforada.

CORTÉS, L. S. de España, provincia de Guadalajara, partido y obispado de Sigüenza, tierra del duque de Medinaceli. A. P., 42 vecinos, 159 habitantes, 1 parroquia. Situado en un gran barranco á orilla del Tajuña: terreno quebrado y pedregoso. Produce granos y buen monte de encina y roble, en que se mantiene bastante ganado lanar y vacuno. Confina con término de Abanades, la Ortezuela, Luzaga y el Coto redondo, titulado Albalate, propio del seminario conciliar de Sigüenza. Dista 4 leg.

de esta ciudad. (*Véase Iniestola*). Contribuye con Medinaceli.

CORTES, L. de España, provincia de Asturias, concejo de Salas, 5 vecinos, 22 habitantes, parroquia de Obanes. (*Véase*).

CORTES, L. de España, provincia de Asturias, concejo de Quiros, parroquia de Cienfuegos. (*Véase este art.*)

CORTÉS, Ald. S. de España, en Galicia, provincia de Lugo, jurisdicción de Puebla de San Julian. Esta aldea forma parte de la parroquia de Santiago de Vianco. (*Véase*).

CORTÉS, Ald. R. y Ord. de España; en Galicia, provincia y obispado de Lugo, jurisdicción de Cauril. Es una de las que componen la parroquia de San Silvestre de Seeda. (*Véase*).

CORTES, Barr. de la ciudad de Burgos en España, 46 vecinos, 214 habitantes, 1 parroquia. Situado á orillas del Arlanzón, confina por O. con Burgos, por S. con Cardenadizo, por E. con Carcedo y con el monasterio de Benedictinos de San Pedro de Cardena, que está entre este pueblo y los de Carcedo, Castrillo del Val, y San Medel; y por N. con el monasterio de la Cartuja de Miraflores. Produce trigo, alaga, cebada, avena, yerros, legumbres, nabos, patatas y lino: regulándose su cosecha en 3500 fanegas de todo grano. Dista $\frac{2}{3}$ de legua de Burgos.

CORTES, Granja Ecl. de España, provincia de la Mancha, partido de Alcaraz, término de esta ciudad. (*V*).

CORTES, (SAN SALVADOR DAS), 'Feligresía S. de España, en Galicia, provincia y obispado de Lugo, jurisdicción de Puerto Marin (San Pedro). J. O., 49 vecinos, 3to habitantes, 1 parroquia compuesta de las aldeas Vilcha, Pacios, Loyo, Parrocha y Vilar de Cucos; y tiene por anejo á San Martin de Castro, que está hacia el S., y divide las dos parroquias el rio Loyo. Confina con este pueblo das Cortes una Beetria del cabildo de Santiago, compuesta de 6 vecinos, con 1 capilla intitulada da Nuestra Señora de Loyo, por O. con San Pedro de Puerto Marin. En medio de las dos parroquias de Cortes y San Martin de Castro, hacia el O. está la de San Juan de Loyo, tambien a orilla del rio de este nombre, sobre el cual tiene un puente de madera muy malo, y los mas de los vecinos habitan entre los dos rios Loyo y Miño. Siguiendo este último rio, confina con la

presidencia de San Facundo, perteneciente al monasterio de Monte de Ramo, del orden de San Bernardo. Por E. con Santa Maria de Francos, intitulada Santiago de la Leje; y por N. con Santa Maria de Gondrame. Produce vino, centeno, cebada, trigo, maiz, habas, legumbres, lino, patatas, nabiza y castañas. Toda es tierra quebrada compuesta de monte y riberas con algunos prados. Contribuye 1,254 rs. 7 mrs.

CORTÉS DE ARENOSO, V. S. de España, provincia y arzobispado de Valencia, partido de Morella. A. O., 366 vecinos; 1251 habitantes, 1 parroquia, 1 pósito. El nombre de esta villa es de origen arábigo. Situada á $\frac{3}{4}$ legua de la raya de Aragon, á la orilla meridional del rio Mijares, en terreno montuoso y frio, bien poblado de encinas y robles por la parte del N., pero desnudo por las de E, y S.; tiene 3 fuentes hermosas con cuyas aguas se riegan 80 jornales de tierra, hallándose una de ellas junto á la poblacion. Produce trigo, maiz, cebada, vino, y se cria de todo género de ganado. Industria, fábrica de bayeta y muchas piezas de lino y cáñamo. Todo su término es de tierras delgadas y secas; pero á diligencias del cultivo produce las especies indicadas: está plantado de olivos, viñas, almendras y otros árboles frutales; pero el término de la Hoz y Cortes Viejas, es el mas fértil, por estar mas defendido de los aires: sus montes están cubiertos de pinos, robles y encinas, que sirven para hacer cubas. La huerta es bastante grande y produce alguna hortaliza y fruta; se riega con el corto beneficio de dos pequeños riachuelos llamados el uno Rio-Podrido; y el otro Rio-Bueno; pero de tan poca agua que la mayor parte del año están secos. A 1 legua al E. de esta villa se encuentra el lugar de Arañuel, cuyo terreno aunque seco es bastante fértil. Celebra feria el dia de San Vicente Ferrer, en la que se comercian algunos géneros del pais. Contribuye 13,645 rs. Dista 18 leguas de la capital y 14 de la cabeza de partido.

CORTES DE NAVARRA, L. R. de España, provincia de Aragon partido de Daroca, arzobispado de Zaragoza. A. O., 86 vecinos, 466 habitantes, 1 parr., 1 pósito. Es el último pueblo de esta provincia, distante $\frac{1}{2}$ hora de Mallén hacia el N. Situado en terreno llano y fertilisimo la parte que de él se riega. Produce trigo, aceite, maiz,

cebada, habas, alubias, y algunas hortalizas; poco ganado lanar. Dista 8 leguas de Daroca. Contr. 7,383 rs. 8 mrs.

CORTES DE PALLAS, L. S. de Esp., provincia y arzobispado de Valencia, part. de San Felipe. A. O., 118 vecinos, 490 hab., 1 parroquia, 1 pósito. El nombre de este lugar es de origen arábigo. Situado á la derecha del río Júcar en una altura considerable si se compara con el cauce del río, pero en una profundidad enorme respecto al monte que lo rodea por la parte meridional. Las casas son poco recomendables, y las calles incómodas en cuestas rápidas. Su término se estiende $\frac{1}{2}$ leg. de N. á S. entre los de Yatoba y Bicorp, y $\frac{1}{2}$ de E. á O. entre los de Millares y Cofrentes, cruzando en esta direccion por el Júcar. Produce trigo, maíz, vino, seda, y se cria mucho ganado lanar, cabrío, mular y yeguar. Dista 10 leguas de la capital y 9 de San Felipe. Contribuye 1,538 rs.

CORTES DE LA FRONTERA, V. R. de España, provincia de Granada, partido de Ronda, obispado de Málaga. A. O., 615 vecinos, 3,350 habitantes, 1 parroquia, 1 hospicio de Alcantarinos, 1 pósito. El nombre de esta villa es de origen arábigo. Situado en una cañada al pie de los montes que llaman de Libar, la mayor parte está en llano con una calle real ancha muy bella; al pie de los montes que estan enfrente del pueblo hay una mina de piedra jaspe de varios colores. Produce montes de encina, quejigo alcornoques, viñas y huertas las que puede regar el río Guadiaro que pasa á corta distancia, muchas frutas, trigo, cebada, maíz, garbanzos, habas y todo género de ganados. Industria, 2 tenerías para curtidos, 1 fabrica de jabon blando; telares de mantelería ordinaria de que hacen algun comercio. Dista 2 leguas N. de Gaucin y 1 S. de Jimena. Contr. 35,379 rs. 22 mrs.

CORTES Y GRAENA, V. S. de Esp., provincia de Granada, partido y obispado de Guadix. A. O., 78 vecinos, 318 hab., incluso 5 cortijos de su jurisdiccion, 1 parr. El nombre de esta villa es de origen arábigo, y está situada á $\frac{1}{2}$ legua de Purullena entre esta villa y la de Diczima, en el camino de posta que va de Murcia á Granada. Confina con término de los Villares, Sillar alta y baja, Olopos, Cauzon y Lopera. Dista 8 leguas de la capital y $\frac{1}{2}$ de camino

militar de Guadix, pasando por Purullena. Contr. 3,871 rs. 4 mrs.

CORTEZUBI, Anteigl. en Esp., de la merindad de Busturia, señorío de Vizcaya, obispado de Calahorra; 167 vec., 671 hab., 1 parroquia, 4 ermitas. Confina por N. con Gautequiz de Arteaga, por E. con Eréño y Navarñiz, por S. con Arrazua, y por O. con el Forua y río de Mundaca, á cuy banda su terreno es llano y fértil, así como en la opuesta costanero y montuoso. Tiene el 15.º voto y asiento en las juntas generales de Guernica. Hay 1 ferrería y 5 mol. En su término hay algunas casas que son de la feligresía de Gautequiz de Arteaga.

CORTIGUERA, V. S. de España, prov. de Leon, partido de Ponferrada, Exenta. A. O., 39, vecinos, 147 habitantes, 1 parr., 1 pósito. Sit. á 1 legua de Ponferrada. Confina con término de Cabañas raras, Cabañas de la Dornilla, Herbededo y S. Andres de Montejos. Produce granos, legumbres, lino, pastos, vino y ganados. Contribuye 1,083 rs. 8 mrs. Derec. enag. 225 rs. 12 mrs.

CORTIGUERA, L. S. de España, prov., arzobispado y partido de Burgos, valle de Sedano Reg. P. 26 vecinos 79 habitantes, 1 parroquia. Para su situacion y productos (*V. Villaeusca del Butron*). Está cerca de la margen derecha del Ebro. Confina con término de Quintanilla de Escadal, Barrio de Siero, Cubillo de Butson y Pesquera. Dista 10 $\frac{1}{2}$ leguas de la capital. Contribuye 510 rs. 22 mrs. Derechos enagenados 87 rs. 17 mrs.

CORTIGUERA, L. Ab. de España, provincia, obispado y partido de Santander, abadía de Santillana. R. P. y A. O., 95 vec., 423 habitantes, 1 parr., 2 ermitas. Situado junto á un brazo de mar llamado ria de Santo Domingo, en clima apacible y fértil. Produce, maíz, trigo, alubias, arvejas, habas, patatas, lino, buen viñedo del cual se saca mucho chacolí. Industria, la pesca de la ria, cuyas aguas son saladas, y entran en ella por el Puerto de San Martín de la Arena de Suances. Dista 25 leguas de Burgos. Contr. con Santillana.

CORTIJO, Barrio de España, provincia de Soria, obispado de Calahorra, partido de Logroño, á cuya ciudad pertenece. Constante de 80 vecinos, 347 habitantes, 1 parr. Su situacion y productos son los mismos que estan indicados en Logroño con quien contribuye.

CORTILLAS, L. R. de España, provincia de Aragón, partido y obispado de Jaca. A. P., 39 vecinos, 134 habitantes. Situado en terreno montuoso, á orillas del río Ara. Confina con términos de Besearán, Cilles, Susin y Casbas. Sus productos son los indicados en el artículo de la cabeza de partido, de la cual dista 6 leg. Contribuye 2,684 reales 28 maravedises.

CORTINA, L. de España, provincia de Asturias, concejo de Quiros, parroquia de Agüeras (*Véase este artículo*).

CORTINA, L. de España, provincia de Asturias, concejo de Valdés; 10 vecinos, 43 habitantes, parroquia de San Miguel de Trevias (*Véase*).

CORTINA, L. de España, provincia de Asturias, concejo de Gijón, de la parroquia de Valdornón (*Véase este artículo*).

CORTINA, L. de España, provincia de Asturias, concejo de Lena; 3 vecinos, 13 habitantes, parroquia de Figaredo (*Véase*).

CORTINA, Cot. S. y A. de España, provincia de Asturias, concejo de Tudela, parroquia de Manzanaeda (*Véase este art.*); 28 vecinos, 581 habitantes. Contribuye 41 reales 16 maravedises.

CORTINA, Ald. de España, provincia de Asturias, concejo de Tineo; 7 vecinos, 31 habitantes, parroquia de San Estevan.

CORTINA (LA), L. de España, provincia de Asturias, concejo de Lena; 6 vecinos, 27 hab., parroquia de Telleo (*Véase*).

CORTINES, Ald. de España, provincia de Asturias, concejo de Llanes; 14 vecinos, 59 habitantes, inmediata al E. de la iglesia parroquial de Caldueno (*Véase este art.*).

CORTIÑA, Ald. Ab. de España, en Galicia, provincia, jurisdicción y obispado de Lugo. Es una de las que componen la parroquia de San Vicente de Pias (*Véase*).

CORTIÑAN (SANTA MARIA DE), Felig. R. de España; en Galicia, provincia y jurisdicción de Betanzos, arzobispado de Santiago. J. O., 41 vecinos, 186 habitantes, 1 parroquia. Situada en la carretera que conduce desde Betanzos á la Coruña, á $\frac{3}{4}$ de legua de la primera, en terreno despejado, pues no tienen en sus alrededores ningun monte elevado de consideracion, sino en el que esta situada la parroquia de Santa Marta de Bavia. La estension de su término es de $\frac{1}{2}$ legua corta. Produce, asi este pueblo como sus inmediatos, regadas frutas, y vino de inferior calidad;

trigo, maiz y algun centeno. Contribuye 561 reales 29 maravedises.

CORTIÑAS, Ald. de España, en Galicia, provincia de Lugo, jurisdicción de Paradelá. Es una de las que componen la parroquia de San Pedro de Varan (*Véase*).

CORTIÑAS, Ald. Ab. de España, en Galicia, provincia de Lugo, jurisdicción de Samos. Es una de las que componen la parroquia de San Salvador do Mao (*Véase*).

CORTIÑAS, Ald. R., Ab. y S. de Esp., en Galicia, provincia y obispado de Lugo, jurisdicción de Brollon. Es una de las que componen la parroquia de Veiga (*Véase*).

CORTOS, L. R. de España, provincia y partido de Soria. Sexmo de San Juan, obispado de Osma. A. P., 63 vecinos, 309 habitantes, 1 parroquia. Situado al E. de la sierra llamada Almuerzo, en un valle agradable, con buenas casas. Tiene por anejos á Nieva y Calderuela. Prod. ganado lanar churro. Confina por N. con Naharros, por E. con Nieva, por S. con Calderuela, y por O. con Canos (*Véase Osma obispado, y el artículo Fuen Sauco*). Dista 3 leguas de la capital. Contribuye 2,091 reales 13 maravedises.

CORTOS, Ald. R. de España, en Galicia, provincia de Lugo, jurisdicción de Crecente, priorato de San Marcos de Leon. Es una de las que componen la parroquia de Santa Maria de Quintela (*Véase*).

CORTOS, Ald. de España, provincia y partido de Avila, Sexmo de Santo Tomás. Dista $2\frac{3}{4}$ leguas de la capital.

CORTOS Y CABRERIZOS, L. R. de España, provincia y obispado de Segovia, partido de Sepúlveda. A. P., 17 vecinos, 56 habitantes, incluidos los del caserío de Cabrerizos, anejos de Duruelo. Situado á la falda de la cordillera de Castilla y puerto de Somosierra, en terreno por una parte llano, y por otra de monte de enebro, con excelentes pastos de tomillo, salvia y espliego para ganado lanar. Produce trigo, centeno, cebada y garbanzos. No hay al presente parroquia ni ermita alguna usual; pero en lo antiguo estuvieron anejos á un caserío llamado San Cristobal del Enebral, con ermita dedicada al Santo de este nombre, que hoy es un despoblado, y solo se conservan los cimientos. Hubo asimismo en el dicho Cabrerizos una ermita titulada de San Pedro. Dista 7 leg. de la capital, $2\frac{1}{2}$ N. O. de Sepúlveda, y $\frac{1}{2}$ N. de Duruelo.

Contribuye 479 reales 27 maravedises.

CORTOS DE SALCEDON, Desp. R. de España, prov. y partido de Salamanca, cuarto de Peña de Rey. A. P., 2 vecinos, 5 habitantes. Situado á 4 leg. de la capital en los confines de este partido y el de Salvatierra, en terreno montuoso; lindando con los pueblos de Monterubio de la Sierra, la Dueña, Sanchitnerto y Miguel Muñoz. Produce granos, legumbres, pastos y ganados. Contribuye 244 rs. 1 maravedí.

CORTOS DE LA SIERRA, L. R. de España, provincia y partido de Salamanca, cuarto de Peña de Rey. A. P., 19 vecinos, 82 habitantes, 1 parroquia. Situado á 6 leg. de la capital. Confina con Paralejos de Solís, Berrocal de Huebra y Mora de la Sierra. Produce granos, legumbres, pastos y ganados. Contribuye 545 reales 27 mrs.

CORUCHE, V. de Portugal, provincia de Alentejo, comarca de Aviz; 1 parroquia, 796 fuegos, 2,500 habitantes, casa de misericordia, hospital, 1 recogimiento de beatas terceras de San Francisco y 6 ermitas, de las cuales una de ellas está en un cerro que domina la villa. Es muy aseada y tiene dilatadas vistas; Juez de fora y fuero. Situada á la falda de una colina, y entre ella y el río Sorraya, formada de dos largas calles, por una de las cuales pasa el camino real, y de algunas pequeñas traviesas que suben por el cerro á 7½ leguas al O. de la villa de Aviz, otras tantas al N. O. de la de Montemor ó Novo, y 4 al E. del Tajo y de las villas de Benavente y Salvatierra, sobre la márgen derecha del citado río Sorraya. Tiene muy buenas y aseadas casas, entre las que sobresale la de la Cámara. Su término, regado por el espesado río, comprende, á la parte de E. y S., una llana y fértil vega, abundante en granos, frutas y ganados, y á la del N. dilatados montes en que pastan muchos ganados; se cria mucha caza, y hallan abundante alimento muchas abejas. Consta dicho término de 3 parroquias, en las que tiene 428 fuegos.

CORUJAS (LAS), L. de España, prov. de Asturias, concejo de Grado, parroquia de Ambas (San Salvador de) (*V. este art.*).

CORUJEDO, Aldea de España, prov. de Asturias, concejo de Siero, parroquia de Liéres (*V. este art.*).

CORUJEDO, Aldea de España, prov. de Asturias, concejo de Siero, parroquia

de Marcenado (*Véase este artículo*).

CORUJEDO, Aldea S. de España, en Galicia, provincia de Lugo, jurisdicción de Navia de Suarna, y una de las que componen la parroquia de Moya (*Véase*).

CORUJO (SAN SALVADOR), Felig. E. de España, en Galicia, provincia y obispado de Tuy, jurisdicción de Bouzas. J. O., 300 vecinos, 1,310 habitantes, 1 parroquia. Su situación y productos se hallarán en el artículo Beade (San Estevan). Está en la costa del mar Océano, en frente de la isla y punta de Torralta, lindando con las feligresías de Hoya, Navia y Coya. Dista 4 leguas de la capital y 14 de Santiago. Contribuye 13,573 rs. 11 mrs.

CORUJOU (SAN SALVADOR DE), Aldea S. de España, en Galicia, provincia de Betanzos, jurisdicción de Pruzos, arzobispado de Santiago. J. O., 42 vec., 240 habitantes, 1 parr. Su situación y productos se hallarán en el art. Irijóa y Santa Maria de Oys. Está en terreno montañoso, á la derecha y muy cerca del río Eume; confina por el N. E. con Mantaras, Churio; por S. con Eleuri, que la divide de Santa Maria y Santiago de Oys, y por O. con Vigo. Contribuye 551 rs. 6 mrs.

CORULLON, Merindad S. de España, provincia de Leon, partido de Ponferrada; comprende su jurisdicción 6 pueblos con un A. O. para toda ella, que son: Corullon, que es la villa capital; Dragonte, Hornija, Horta, Viariz y Villagróy, cuyos vecindarios, situación y productos se hallarán en sus respectivos artículos. Está situada entre los ríos Cuá y Valcarce; confina por N. con Villafraanca, por E. con la abadía de Carracedo, por S. con el río Sil, y por O. con el río y merindad de Valcarce. Sus productos son los comunes de este partido, que se reducen á granos, legumbres, vino, patatas, pastos y ganados.

CORULLON, V. S. de España, prov. de Leon, partido de Ponferrada, merindad de su nombre. A. O., 197 vec., 712 habitantes, 1 parroquia, 1 pósito. Para su situación y productos (*V. Bierno (el) y el artículo de la merindad*). Dista 4 leguas de la cabeza de partido. Contribuye 4,271 rs. 2 mrs. Derec. enag. 1,128 rs. 24 mrs.

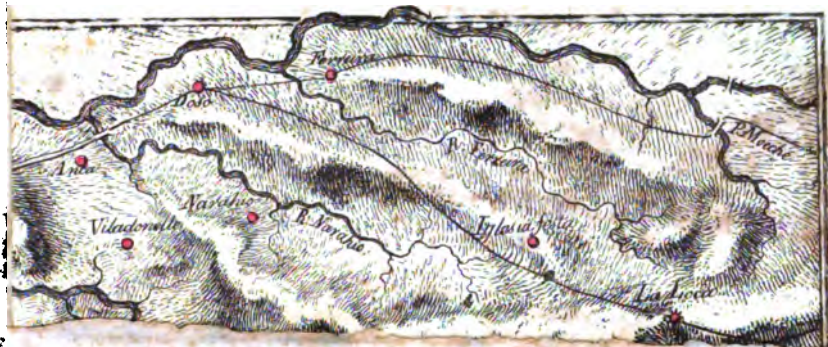
CORUMBELA, V. S. de España, prov. de Granada, partido de Vélez Málaga, obispado de Málaga. A. O., 68 vecinos, 348 habitantes, 1 parroquia. Situada casi

al N. de Sayalonga, de donde dista $\frac{1}{2}$ leg., y al E. N. E. de Málaga y de la cabeza de partido, á orilla del río ú arroyo que baja de la sierra Tejea y fertiliza sus naranjales, en una hermosa llanura con vistas al mar; clima sano y templado. Produce naranjas, trigo, cebada, pasas, higos, almendras y aceite. Industria arriería. Dista 2½ leguas de Nerja y Maro. Contribuye 1,500 rs.

CORUÑA, Una de las 7 provincias ó partidos de Galicia; la mas pequeña de todas ellas, que comprende las jurisdicciones de Anzobre, Bergantiños, Bertoa, Cambre, Carballo, Cayon, Coruña, Encrobas, Folgoso, Herboedo, Loureda, Meirama, Miraflores, Mores, Osciro, Rus y Ardaña, Sesamo, Soandres, Suevo, Temple y Villarprego. Sus confines son: al N. el mar, al E. las provincias de Betanzos y Santiago, al S. y O. esta última. Su superficie es de 18 leguas cuadradas. Su clima templado; está dividida naturalmente en dos pendientes, la una al Océano regada por el Mero y algunos arroyos que apenas tienen 1 legua de curso; la otra al río Allones, que pasado el puente de Gorga corre fuera de la provincia dirigiéndose á las rias de Lage y Corme. Atraviesa esta provincia un camino que desde su capital se dirige al puente Lumian sobre el Allones, y que solo está abierto en 2½ leguas. Este camino debiera terminar en la ria de Camariñas, dando salida al sobrante de trigo que abunda en extremo en la parte meridional de la provincia, llamada propiamente pais de Bergantiños. Desde la misma capital parte la carretera de Madrid, y á 2 legua de distancia comunica con la de Santiago, abierta y concluida hasta el puerto de Vigo. Los valles de esta provincia son: el de Barcia y las Encrobas en sus confines con la de Santiago y Betanzos; el de Boiga á 2 leguas de la capital; el de Bilboa á 1 legua de la misma; el propiamente de la Coruña que comprende las parroquias de Viña, Elviña y Oza, por los cuales pasa la carretera de Santiago; el de Arteijo á 1½ leg., atravesado por la carretera puente Lumian, y finalmente dos valles en que puede dividirse el pais de Bergantiños, de los cuales el uno empieza en la parroquia de Soandres y termina en la de Carballo, y el otro en las de Monte mayor, Sofan, Aldemunde y Artes, terminando en el puente de Garga. La costa marítima se

estende desde la punta de la Torreña en la entrada de la ria de Betanzos y Soda, hasta Razo á la estremidad occidental del arenal de Baldayo: solo comprende ademas de la capital el puerto de Cayon; paralelamente á ella hay un camino bastante frecuentado que se llama de Buño, porque comunica con este pueblo, en donde se fabrica mucha lora ordinaria, de la que se surte todo el pais en algunas leguas en contorno. El limite occidental es enteramente arbitrario, y pasa por los confines de las parroquias de Razo, Oza, Goyanes, Sisamo, Oca, Traba y Herbecedo, comprendidas en la provincia.

El limite meridional está formado por una cordillera muy elevada de montañas que divide aguas, al Allones y al Jallas, con la irregularidad de comprender las parroquias de Andoyo, Bardaos, Arcaay, Cavaleiros, Jesteda, Rodis y Tordoya, cuyas aguas corren al Tambre por medio del Lenguelle. El limite oriental es natural en parte, á saber, desde la punta de la Torreña hasta la carretera, pues pasa por la línea culminante de las aguas al Mandeo y al Mero, ó á los rios de Betanzos y Coruña. Desde la carretera y hasta los confines de la parroquia de Vigo, este limite es muy arbitrario; se acerca despues á coincidir con el camino real de Santiago hasta el meson del Viento, aunque se devia hácia el O., quedando esclusas las parroquias de Salandones y Sumio. Sus productos son mucho maiz, lino y hortalizas en la parte del N., mucho trigo y tambien lino en el pais de Bergantiños, siendo notable la escasez de lena por no aprovecharse de la proporcion que ofrecen los montes para plantíos, especialmente de robles y pinos, resultando de esto la carestía del combustible en la capital, adonde se conduce desde las rias de Cedeira y Fuente de Hume. El gran seno que forma el occidente al frente de la Coruña, en donde comunica esta ria, la de Betanzos, puente de Hume y la del Ferrol, perdiéndose en ellas el Mero, el Mandeo, el Mende, el Hume y el Jubia, está dominado por un pais de los mas deliciosos y mejor poblados de España, se le da el nombre de *las Marinas*, y por ser demasiado interesante acompañamos su carta topográfica levantada por el doctor don Domingo Fontan, en escala mayor que la que nos vemos precisados á adoptar por



2 leguas de distancia anunciaban al viajero que se iba acercando á un pueblo en donde

consiguiente nadie cuidó del fomento de toda ella, del catastro de su riqueza, de la

puente de Garga. La costa marítima se la que nos vemos precisados á adoptar por

no salir del plan que nos hemos propuesto. Si el país de las Mariñas es interesante, no lo son menos las 3 rías que le hermoscan, cuya carta topográfica puede verse en la coleccion de las de don Vicente Tofiño, levantada en el año de 1787. La riqueza de esta provincia aumentó considerablemente desde el año de 1563, en que el señor don Felipe II fijó en la capital la residencia de la Audiencia, Capitanía general, Intendencia y demas oficinas superiores de Galicia, y mucho mas desde que se establecieron en la misma capital los correos marítimos. Estos se trasladaron al Ferrol en 1802, y aquellas autoridades á Santiago en enero de 825. La primera de estas disposiciones bien pronta se hizo sentir en toda la provincia, y aun en la de Betanzos, y mucho mas en la capital, como que desde que se realizó desapareció el arsenal de la Pallosa, cuyas ruinas se ven con dolor, conservándose solamente el edificio de la fabrica de cigarros; no progresó desde aquella época el hermosísimo arrabal de Santa Lucia, que empezó á existir con los correos marítimos, y desde que la Audiencia y demas autoridades se hallan en Santiago, se reconoce en la Coruña ó su provincia un principio fatal de decadencia para su comercio, agricultura é industria; falta el consumo de la ciudad alta por haber perdido 1,000 vecinos que emigraron á Santiago, quedando sus casas inhabitadas, ó mas bien convertido todo aquel recinto en un desierto. La pescadería, que es la parte mas hermosa de la poblacion, habiendo sido en su principio un barrio de pescadores, sufrió tambien mucho; el cultivo de legumbres y hortalizas que antes se despachaban en la capital, decayó al extremo de no poder ser trasladadas á Santiago, en donde por otra parte abundan estos artículos. Succede otro tanto respecto á la pesca de las 3 rías, y ya se observa desgraciadamente que hay mas despoblacion y miseria en esta ciudad, de las mas hermosas de España, y la mas bella de Galicia, que en el departamento del Ferrol; este mientras hubo marina contaba 40,000 almas de poblacion, reducida en el dia á 12,000, y la Coruña, que hace 2 años tenia 24,000 ya perdió 7,000 por razon de las familias trasladadas á Santiago. Las hermosas casas de campo que á 2 leguas de distancia anunciaban al viajero que se iba acercando á un pueblo en donde

se hermanaban el gusto, las comodidades y la riqueza, todas ellas servirán de chozas para los labradores, que en lugar de hortalizas y frutas delicadas tendrán que cultivar el maiz y las patatas. Igual cuadro ofrece el resto de la provincia, ó mas bien todo el valle de las Mariñas, y alcanzan las reliquias de esta miseria á todos los pueblos de la costa cantabrica, de cuyo comercio era el emporio un puerto que en el dia ya no es frecuentado. Si la riqueza de esta provincia aumentó tanto con haber sido su capital la residencia de las autoridades superiores de Galicia, no por eso mejoró en la misma proporcion la civilization de sus habitantes, y en esta parte se observa que no ha habido el mayor escuro, como si no se viese de cerca un mal facil de remediar por las autoridades tutelares en quienes el soberano depositó su autoridad para que mirasen por la felicidad y bien estar de estos pueblos. La administracion de justicia en las 21 jurisdicciones de que se compone la provincia está tan mal repartida como en el resto de Galicia; solo se halla un A. M. que es el de la Coruña, en donde tambien hay corregimiento unido al Gobierno militar, pero ni un solo A. M. ni un solo corregidor se ve en el resto de ella. Jueces que no son letrados, nombrados antes por los señores, y en el dia por la Audiencia, todos ellos indotados y dirigidos, como en toda Galicia, por escribanos, lejos de disminuir los pleitos, mas bien los fomentan para hallar medios de subsistir, siendo dificil persuadir á los habitantes que podrá haber quien recta y desinteresadamente les administre justicia. Mientras existió la Audiencia en la cap. no se hallaba en esta parte mejor que ahora, porque el juzgado de prov., como todos los de competencia á cargo de los alcaldes del crimen, que nunca han bastado para dar vado á las causas criminales, no les proporcionaba ventaja alguna en el despacho de las causas civiles y criminales en primera instancia, de que conocia á prevención; y por otra parte los cuantiosos derechos de los escribanos de cámara debian hacer muy infeliz la suerte del colitigante menos rico, imposibilitado de soportarlos. Ni un solo ayuntamiento hay en esta provincia sino el de la capital; por consiguiente nadie cuidó del fomento de toda ella, del catastro de su riqueza, de la

justa distribución de las contribuciones, de abrir caminos y conservar los existentes; fueron desatendidos los plantíos hasta el extremo de no hallarse un solo árbol en muchas leguas cuadradas; no se ha cuidado de desangrar algunos terrenos pantanosos y muy á propósito para el cultivo; se desconocen las accuías de riego, siendo tantos los torrentes, los arroyos y los ríos que están convidando á su rompimiento; no hay prados artificiales, y abundando la provincia de mucho ganado caballar, nunca se ha cuidado de mejorar su raza. Los escelentes baños y aguas minerales de Arteijo y de Carballo han estado desconocidos hasta hace pocos años, especialmente los últimos, y aun en el día pocas comodidades ofrecen á los concurrentes, por no saber sacar partido de estas proporciones que ofrece la naturaleza para aumentar la riqueza de los habitantes, y contribuir á las comodidades de los que les prodigarían sus caudales en cambio de una buena acogida, ahorrándose el trabajo de llevar, como llevan en el día, hasta la cama en que tienen que dormir.

Las jurisdicciones, cuyo origen se debe á la enagenación de los señoríos, no guardan proporción ni en su estension ni en su población; las hay de 28,000 habitantes, como la de la Coruña; de 6,000, como la de Miraflores; de 5,000, como la de Bergantiños; de 2,000, como la de Herboedo, mientras otras no llegan á 200, y sin embargo tanta es la autoridad de los unos como la de los otros jueces.

Las costumbres de los habitantes son muy sencillas, igualmente su traje; todos suelen vestir el buriel ó paño ordinario fabricado en el país, sin que la inmediación á la costa y á sus puertos les haya hecho conocer otras necesidades. Son frugales y sobrios, y muy adictos al trabajo.

Hay varias ferias en esta provincia, en donde se beneficia el ganado vacuno y caballar, de que abunda, é igualmente sus granos; y son las de Peiro, en el valle de Veiga; de Payosaco, en el camino de Bergantiños, á 3 leguas de la capital; y la de Verdillo, cerca del puente Lumian, á 4½ leguas sobre el mismo camino; esta es la mas concurrida de todas: tambien lo son los mercados de la Coruña, por cuyo puerto se extraen hace algunos años muchos habichuelas para Cadiz, y mucho trigo para los

puertos de Alicante y Málaga, y para los de Cataluña; siendo de advertir que en otro tiempo se introducía mucho trigo, maiz, ceb. y centeno por el mismo puerto, no porque fuesen realmente necesarios estos articulos, prescindiendo de algun año de escasez antes de generalizarse el cultivo de las patatas, sino por el error en que se estuvo siempre de que Galicia no tenia bastante trigo para su consumo, fomentado especialmente por los asentistas encargados de surtir de pan á las tropas. Contribuye 198,957 rs. 16 mrs. Derechos enag. 22 reales 2 maravedises.

CORUÑA, Jurisdiccion de España, en Galicia, provincia de su nombre, arzob. de Santiago. Se halla compuesta de 23 feligresías rurales anejas á su capital, á saber: San Pedro de Virma, Santa María de Pastoriza, San Cristóbal das Viñas, San Vicente de Elviña, y Santa María de Oza, situadas en el valle de la Coruña; Santiago de Arteijo, San Julian de Barrañan, y Santa María de Lañas, en el valle de Arteijo, leg. y ½ al S. de la capital; Santiago del Burgo y San Julian de Almeiras, en la embocadura del Mero, leg. y ¼ al S. E.; San Esteban de Culleredo, Santiago de Sigras, San Juan de Anceis, San Esteban de Sueiro, Santiago de Castelo, Santa María de Celas, San Silvestre de Veiga, San Pedro de Ledoño y San Salvador de Orro, en el valle de Veiga, 2 ½ leguas al S. E. de la capital, en la direccion de la carretera de Santiago; finalmente pertenecen á esta jurisdiccion San Martin de Andeiro, San Payo de Brejo, San Pedro de Crendes y San Lorenzo de Meijigo, en las vertientes del Mero. Todo este país es delicioso, y en él están enclavadas tambien las parroquias de Suevos, Oseiro, Moras, y Lourada, en el valle de Arteijo; la de Rutis, en el del Burgo, circundada por esta parroquia y las de Almeiras, Culleredo y Elviña; y por último la de Sesamo esta enclavada en el valle de Veiga. Por lo tocante á su poblacion y productos, véanse los respectivos artículos de estas parroquias; la capital dista 10 leguas de Santiago y 5 de Betanzos.

CORUÑA (FLUVIUM BRIGANTIIUM), G. R. y de voto en córtes de Esp., en Galicia, capital de la provincia de su nombre, arz. de Santiago, y plaza marítima de guerra con gobernador militar y político, correge.

de tercera clase y A. M. de segunda, 4,896 vecinos, 18,273 habitantes, 1 colegiata, 3 parroquias, 3 conventos de frailes, 2 de monjas, 1 palacio para el Capitan general y la Audiencia, que han residido aqui bastante tiempo; aduana, 2 cuarteles propios de la Real Hacienda, arsenal de artilleria, 2 hospitales, administracion principal de correos y de loterías, casa de postas con 6 caballos, 1 escuela de dibujo, matematicas y náutica á cargo del consulado; tribunales de guerra, marina, rentas y comercio. El nomb. de esta ciudad es alterado del latino *Columna*, con alusion á la torre que existe en el extremo N. de la península en que se halla la poblac., y la llaman vulgarmente *Torre de Hercules*. Hoy sirve de faral, y fue reparada en 1791 á expensas del consulado. Es ciertamente un monumento que prueba la antigüedad de las navegaciones de Galicia, aunque no está demostrado que su construccion haya sido anterior á los romanos. Quieren algunos hacer autor de ella á Hispalo ó á Brigo, y que César no hizo mas que repararla para que sirviese de vigia: otros pretenden que fue un monumento erigido con ocasion de una señalada victoria; y últimamente algunos suponen que fue un edificio puramente religioso, y los mas que sirvió de fortaleza ó de faro. Pero de las investigaciones hechas por el sabio académico don José Cornide sobre la fundacion y fabrica de esta torre, parece que fue obra del tiempo de Trajano para servir de faro á los buques romanos. Cerca de ella se encontró una piedra sepulcral con el nombre de *Lupus*, arquitecto, lo cual sirve de indicacion de que fue fabrica de los romanos. No obstante tan respetable autoridad, nosotros nos inclinamos á que mas bien lo fue de los fenicios ó cartagineses, ya porque consta de innumerables documentos que este puerto de la Coruña era uno de los mas frequentados de Galicia, y ya por la multitud de esta clase de torres que se encuentran diseminadas en toda ella, como que Molina en su descripcion del reino de Galicia cuenta 53, y aun no las comprende todas. Está situado el castillo de San Anton á los 43° 22' 37" de latitud N., y á los 4° 41' 00" de longitud O. por operacion trigonométrica. Esta poblacion tiene su asiento á la entrada de la dicha península, la cual forma con la vuelta que da la costa, un puerto capaz

para todo género de navios, y bastante abrigado y bueno. Se halla dividida en dos partes; la primera es la ciudad en una posicion que domina algun tanto la península y su istmo, rodeada de mar por las dos terceras partes. La segunda es la pescadería, que es un barrio ó arrabal fabricado poco á poco por los pescadores, que se estiende desde la puerta real de la ciudad por todo lo largo del puerto; habiendo llegado á crecer tanto su poblacion, que en el dia es mayor y de mejores calles y edificios que la de la ciudad. De modo que pudieran llamarse ciudad alta y ciudad baja. La primera está circundada con su fortificacion; tiene 3 puertas, á saber, la Real, la de Aires, ambas en comunicacion con la segunda, y la de San Miguel para el servicio del castillo de San Anton. La pescadería está fortificada por la parte de tierra con su foso de agua, por donde comunica la ensenada del Orzan con la bahía, aislando la poblacion. Fuera de sus muros se halla el barrio de Santa Lucía, á continuation de la puerta de la Torre, de hermosos edificios contruidos despues del establecimiento de los correos marítimos, dominando la ria y parte de la campiña, en la direccion de la carretera de Madrid. Este barrio tiene una ayuda de parroquia, su cirujano, y escuela de primeras letras. En comunicacion con la otra puerta llamada de la Torre de arriba, se halla sobre el Orzan el barrio de Riazor, poblado de pescadores, á cuyo extremo esta la capilla de S. Roque. En ambos hay muchas huertas que, á beneficio de los abonos y el riego, producen sin descansar legumbres muy delicadas. Todo lo relativo á la historia de la Coruña puede verse en la descripcion económica del reino de Galicia, publicada por la junta de gobierno de su consulado, y redactada por el erudito don José Lucas Labrada. De ella consta que este puerto ha sido siempre uno de los mas frequentados del reino, por tener entrada y salida franca para todos los buques que navegan por aquella costa. El fondeadero es bastante seguro y pacífico, defendido por 4 castillos y buenas fortificaciones, y es puerto habilitado para el comercio de América. El que hace con aquella parte del mundo es de corta consideracion, y mucho menos desde que los correos marítimos se trasladaron al departamento del Ferrol. Sus productos

agrícolas se reducen á algun trigo, maiz y mucha hortaliza. La industria principal es la de lencería, pues ademas de la Real maestranza de mantelería, de que se surtía la Real Casa, hay tambien esparcidos en la poblacion y sus arrabales 113 telares de lienzos del pais, 2 fabricas de sombreros finos, otras de jarcias y cordelería, donde se construyen cables de todas medidas desde 20 á 160 brazas de largo; la pesca de la sardina, que es cuantiosa; 1 fabrica de cigarras, en la cual se ocupan mas de 500 mugeres; otra de jabon, ademas de la que se está construyendo actualmente. Es patria del académico de la Historia don José Cornide, de cuyas obras hacemos mencion en el prólogo de este Diccionario, aunque nos inclinamos á creer que naciese en Mariz, que es del señorío de su familia; y de don Luis Gudiél y Peralta, camarista de Castilla, doctísimo juriconsulto, y gran defensor de las prerrogativas reales; de Francisco de Trillo y Figueroa, que escribió la *Napoléa*, poema heroico del Gran Capitan; y la *Historia política del Rey Católico*. Celebra feria el 13 de diciembre, que dura 10 dias, y 2 mercados semanales. Dista 102 leguas de Madrid, 10 de Santiago, y desde Betanzos hay 5 horas y $\frac{1}{2}$ de marcha militar, y en su intermedio se encuentran el Burgo, Monelos y Santa Lucía.

CORUÑA DEL CONDE (CLUNIA), V. S. de España, provincia de Burgos, partido de Aranda de Duero, obisp. de Osma. A. O., 100 vecinos, 379 habitantes, 1 parroquia. Este es el sitio donde estuvo situado la antigua *Clunia*, convento jurídico de los romanos, en la provincia tarraconense. Se hallan en él muchos preciosos monumentos de la antigüedad, como monedas, jaspes de varios colores y piedras sillares perfectamente labradas: un anfiteatro con casi todas las gradas abiertas á pico en Peña Viva y dos leoneras. Está entre Osma y Aranda, á igual distancia de 6 leguas, y sus productos son los mismos que los de Brazcorta (Véase). Esta fundada en la falda de un cerro entre E. y S. y la baña por esta parte el rio Arandilla. Es pueblo murado con una fortaleza y castillo que la dominan, construido todo por el primer conde de este título. Dista 14 leguas de la capital. Contr. 2,287 rs. 11 mrs. Derec. enag. 1,014 rs. 24 mrs.

CORUÑO, L. de España, provincia de Asturias, concejo de Llanera, parroquia

de Calles (V. este artículo). Situado al N.

CORVERA, Concejo R. de España, provincia de Asturias. Su poblacion privativa es de 584 vecinos y de 2,686 habitantes en todo el concejo, 5 iglesias parroquiales. Están todas dispersas por la jurisdiccion á manera de casas de campo, sin que se halle lugar alguno reunido en forma de poblacion por el estilo de los de Castilla. Sin embargo el vecindario es prodigioso y se hallarán pocos paises en que á un espacio de legua cuadrada, cual es el. de la superficie de Corvera, correspondan cerca de 4,000 habitantes. Aumenta la visualidad de la poblacion, y la hace en cierta manera continuada el gran número de edificios rurales destinados á la conservacion de frutas y ganados que llaman horrios. Hay en Corvera 19 grandes paneras y 404 horrios. Su gobierno se compone de 2 jueces ordinarios del estado noble, y 1 del general: estos son nombrados por un ayuntamiento compuesto de regidor, procurador general, personeros, 2 diputados del Común y 5 alcaldes de la hermandad, en cada parroquia el suyo: las juntas se celebran en Cancienes, capital del concejo. Goza del privilegio de voto entero y asiento en las juntas generales. Abraza este concejo las parroquias de Cancienes, Solis, Trasona, Mollada y una parte de la parroquia de Villa del concejo de Avilés y jurisdiccion de Illas. Se debe advertir que de estas feligresías solas las dos primeras pertenecen completamente á este concejo: de la de Trasona le corresponde la mayor parte; la mitad de la de Mollada, y una tercera parte de la de Villa. Se halla situado este concejo á 1 legua del mar cantabrico, al N. y 3 leguas de la ciudad de Oviedo; en terreno bastante desigual y quebrado, pues aunque no hay montañas ni cordilleras, se halla como sembrado de cerros descompuestos y aislados, de colinas y montes por la mayor parte desnudos de árboles que forman cañadas y pequeños valles, por los cuales se ven tendidos y como derramados los caserios y aldeas de la poblacion. Su término ocupa de N. á S. 1 $\frac{1}{2}$ legua comun desde el lugar de Villar en la parroquia de Trasona hasta el sicio que llaman los Tajos de la calabaza, y otra legua y $\frac{1}{2}$ de E. á O. desde el monte de Camina en la parroquia de Cancienes, hasta el término que dicen de la Luguna y perteneciente á la feligresía de Villa. Linda por

N. con el concejo de Gozon y ría de Avilés, por S. con el de Llanera y sus parroquias de Arlós y Ferrones: por E. con la de Tamón del concejo de Carreño y con la de Serin, del de Gijón, y por O. con las jurisdicciones de Illas y Castrillon, concejo de Avilés. Bañan los términos de estas parroquias 4 pequeños rios: el primero trae su origen de la parroquia de la Peral, y corriendo por las de Illas, Villa y Corros, cuyos nombres toma, desagua en la ría de Avilés al S. E. de ella, despues de 2 leguas de curso. Otro nace en la Mota, término de la parroquia de Arlós en Llanera, y entrando en Corvera con direccion á N. atraviesa la feligresía de Molleda y lugar de Llaranes de la parroquia de Avilés para perderse en dicha ría por E. á 2 leguas de su nacimiento. Al tercero llaman de Solís y de Trasona, el cual nace en una fuente de la parroquia de Ferrones en Llanera, y discurriendo por el valle y parroquia de Solís, Cancienes y Trasona, de S. á N., revuelve desde aquí á N. O. para perderse en la ría de Avilés. El último nace en Serin, de Gijón y pasando por Tamón y Trasona se incorpora en esta feligresía con el anterior. Abundan en anguillas y truchas muy sabrosas, y surten de agua á 3g molinos harineros. La despoblacion y decadencia de los montes que regularmente no dan mas que roza y argoma, la cual se aprovecha para pasto y forrage, ha producido bien, y es haberse desterrado de aquí las bestias feroces tan perjudiciales á frutas y ganados. Solo se conservan en ellos liebres y zorros y abunda en caza de codornices, chochas ó arceas especialmente de perdices, ni por eso faltan árboles de todas clases: hay muchos dispersos por todo el concejo en las fal-das de los montes, en los valles, en las se-bes ó setos y á orilla de los rios: álamos, abedules, olmos, chopos, humeros, robles y fresnos; y de los fructíferos, naran-jos, limoneros, cerezos, guindos, cirue-los y otros de hueso, como tambien higuera-s, avellanos, nogales y con mas abundancia castañas, perales y manzanos: y hay 4 lagares para hacer sidra de manzana y pera, que es la bebida comun del pais.

La ocupacion de estos naturales es la agricultura, y sus cosechas calculadas por un quinquenio ascienden á 4,380 fanegas de escanda y trigo, 320 de centeno y mijo, 12,000 de maiz, 4,020 de habas blancas,

450 de castañas, 160 arrobas de vino; tam-bien cogen patatas, miel de que habrá 420 colmenas ó truchanos, y 1,860 carros de yerbas en sus bellos, muchos y fértiles prados, cuya conservacion se cree necesaria para alimento del ganado caballo y mular, en que consiste principalmente la subsistencia y riqueza del pais. Las circun-stancias y constitucion natural de Corvera, ofrecian en otro tiempo materia para fo-mento de la industria popular. El estado de prosperidad de sus montes, la abun-dancia de leñas y materias combustibles, el mineral de carbon de piedra que se halla en ellos, y del cual hasta ahora no se hizo uso alguno, así como los que se beneficiaban en los montes de la contigua parroquia de Ferrones; en fin, los copiosos arroyos y torrentes que cruzan por el concejo, faci-litaban algunas fabricas de metales, y pa-rece que debieran llamar la atencion del pueblo hácia estos establecimientos. Con efecto, se sabe que en el término de la feligresía de Trasona hubo ferrería, pues se conservan vestigios de ella, y se ve todavia el cauce y algunas paredes del edificio y grande porcion de escoria. Tambien hubo y subsisten en el dia 2 fabricas de cobre, en que soñan trabajar cada año 50,000 libras de este metal, para construccion de vasijas y todo género de piezas, calderas, braseros, chocolateras, ollas de campaña y de camino, alquitaras y otros utensilios, de que los tra-ficantes de Avilés hacen gran comercio en Castilla y Galicia. Uno de estos establec-imientos, y que cuenta como un siglo de antigüedad, se halla en el término de la parroquia de Solís sobre el rio de este nom-bre. El otro mas reciente, y que empezó hace poco mas de 50 años en los de Molleda, sobre el rio de Llaranes, lugar de Vidriero y sitio de la Briesca, en el cual estan los limites de dicha parroquia, de Molleda y de la de Avilés por aquella parte. Hasta fines del siglo pasado constaba cada uno de estos establecimientos de una fragua para fundir el cobre con carbon vegetal, y de un mazo para tirar las piezas. Usaban del co-bre del norte, conocido aquí generalmente con el nombre de cobre de Hamburgo, y desechaban el del Perú como inútil, por-que lejos de estenderse debajo del mazo, se abria y saltaba en piezas. Pero la revolucio-n francesa que tanto trastorno ocasionó en las operaciones industriales y comerciales

de la Europa, vino también á ejercer su influjo sobre estas dos fabricas. La guerra que se encendió de aquel principio hizo escasear el cobre del norte, que apenas alcanzaba para la inmensa artillería que sucesivamente construyeron las potencias beligerantes; circunstancia que dió un precio excesivo á aquel metal, y los martinetes ni tenían cobre que fundir, ni ofrecían ventajas sus labores por la carestía de la primera materia. Otro motivo preparaba la próxima ruina de ambos obradores, y era la falta de carbon vegetal. La corta excesiva de árboles, las quemas continuas de leña para carbonizarla y el descuido de no repoblar los montes, contribuyó á dar sumo precio al carbon vegetal. En este estado se discurrió que unos hornos de reverbero donde se purificase el cobre del Perú podían remediar la falta del metal del norte. Con efecto, se fabricaron los dos hornos, uno en cada martinete, y se consiguió por este medio hacer maleable aquel cobre y tan útil como el del norte, suplir la escasez de este metal y la ventaja de emplear una materia propia de nuestras colonias. En el reverbero se derrite y se purifica el cobre con la igneacion de carbon de mina, despues de frio queda en el propio estado que el del norte, se lleva á la fragua donde sufre nueva fusion con carbon de leña y se le pone en moldes, y luego que cuaja se coloca bajo del mazo. El objeto era que desde la purificacion del reverbero saliese para el mazo sin sufrir la nueva liquidacion de fragua, en lo que se ahorra carbon vegetal y mucho tiempo; y esto es lo que mediante experiencias se ha conseguido aunque no con entera perfeccion.

CORVERA, V. R. de España, prov. y arzobispado de Valencia, partido de Alcira. A. O., 250 vecinos, 1,044 hab., 1 parroquia, 1 pósito. Esta villa tiene por agregados los lugares de Fortaleñi, Poliña y Riola. El A. O. se nombra cada año, reuniéndose los diputados de los 4 pueblos en Riola, porque tiene la primacia, y en él esta la casa consistorial ó diputacion, y reside allí el A. O., cuya jurisdiccion se estiende á los demas que solo tienen A. P., y todos reunidos se denominan *Villa y honor de Corvera*, y sus productos son semejantes á los de la villa. Su término esta cercado de montes, y le riega el rio de su nombre y el Jucar. Hay en ellos buenos pastos para

la cria de ganados propios del pueblo y de sus masias. Confina con Canals (*Véase*). Produce aceite, seda, almendras, nogales, vino, arroz y mucha hortaliza y fruta. Tiene por armas un castillo y las 4 barras de Aragon, y un cuervo á cada lado. Dista 5 leg. de la capital y 1 de la cab. de partido. Contribuye 56,450 rs.

CORVERA (CONSTON), V. Ord. de España, provincia de Cataluña, corregim. y obisp. de Tortosa. A. O., 291 vecinos, 1,035 habitantes, 1 parr., 1 hospital. Sit. en la falda de una pequeña cuesta que termina en un arroyo, el cual hace mover 4 molinos harineros. Está en la carretera que conduce á Zaragoza. Confina por el E. con Papiol, por S. con Palleja, por O. con Gellida, y por el N. con Castelló de Rosanas. Produce trigo, cebada, avena, almendras, vino, aceite, avellana, pocas legumbres, yeso y piedras de chiapa. Industria 2 mol. de aceite. Dist. 39 hor. de Barcelona y 9 de Tortosa. Contr. 19,604 rs. 10 mrs.

CORVERA, L. S. de España, prov. y arzobispado de Valencia, partido de San Felipe. A. O., 85 vecinos, 345 habitantes, 1 parroquia, 1 pósito. Sit. en el camino real de Madrid á Valencia; confina con Torren, Rodla y Llamera, entre los rios Jucar y Guadamar. Dista 8 leg. de la capital, y 1 de la cabeza de partido. Contr. 4,514 rs.

CORVERA, L. R. y S. de Esp., prov. de Cataluña, corregimiento y obispado de Barcelona. A. O., 50 vecinos, 400 habit., 1 parroquia. Sit. en la cima de un monte rodeado de otros mas elevados. La iglesia está en la cumbre, donde hay vestigios de un antiguo castillo y un santuario de la Magdalena, muy concurrido de las gentes piadosas. Confina por E. con Papiol, Sant Andreu de la Barca y Palleja, por S. con este último y San Pons, por O. con Gellida, del corregimiento de Vilafranca, y por N. con Castellví de Rosanas. Produce trigo, legumbres, vino y aceite. Dista 5 hor. de Barcelona. Contr. 8,839 rs. 14 mrs.

CORVERA, L. R. de España, prov. y partido de Murcia, corregimiento de Murcia, obispado de Cartagena. A. P., 179 vecinos, 637 habitantes, 1 parroquia. Sit. junto á la Sangonera de Lorca; confina con término de Pacheco, Fuente Alamo y Lebrilla. Sus productos son los mismos que los indicados en la cabeza de partido. Dista 4 leg. de la capital.

CORVERA, L. R. de España, prov., obispado y partido de Santander, valle de Toranzo. R. P., 29 vecinos, 118 habitantes, 1 parroquia. Sit. en el camino real que conduce de Santander á Rioja por el Escudo, entre Puente Viego y Villigar, á $\frac{1}{4}$ legua del primero y una del segundo. Riega sus términos el río Pas, y sus productos son los indicados en el artículo general de la provincia. Dista 17 leg. de Burgos. Contribuye 528 rs. Dere. enag. 305 rs. 12 mrs.

CORVERO, L. de España, provincia de Asturias, concejo y arciprestazgo de Cangas de Tineo, parroquia de Carballo (*V. este artículo*).

CORVILLA (LA), Ald. y barrio R. de Luna de España, provincia de Aragón, partido, arzobispado y corregimiento de Zaragoza. R. P. 36 vecinos, 111 habitantes. Dista 10 leg. de Zaragoza. Contribuye 1,118 rs. 22 mrs.

CORVILLON, Ald. S. de España, en Galicia, provincia de Lugo, jurisdicción de Deza, y una de las que componen la parroquia de San Pedro de Herbo (*Véase*).

CORVILLON (SAN MAMED), Felig. S. de España, en Galicia, provincia y arzobispado de Santiago, jurisdicción de Fefiñanes. J. O., 102 vecinos, 534 habitantes, 1 parroquia aneja de Fefiñanes. Situada á la orilla del mar, que le baña por el O.; confina por N. con Déiro, por E. con San Adrian y el río Humia, y por S. con Fefiñanes. Sus productos se hallarán en el artículo Vilariño (*Véase*). Dista 9 leguas de la capital. Contribuye 2,740 rs.

CORVILLON (SANTA MARIA DE), Felig. S. de España, en Galicia, provincia y obisp. de Orense, jurisdicción de Allariz. J. O., 100 vecinos, 494 hab., 1 parroquia (*V. Allariz, jurisdicción*). Está situada á las márgenes del río Arnoya, que corre entre Allariz y Celanova. Produce maiz, algun centeno, trigo, castaña y vino inferior.

CORVILLOS, L. R. de España, prov., obispado y partido de Leon, hermandad de la Sobarriba. A. P., 17 vecinos, 71 habitantes, 1 parroquia. Para su situacion y productos (*V. el art. Sobarriba*). Confina con térm. de Valdelafuente, Valdelfresno, Tendal y Golpejas. Dista 1 legua de la capital. Contribuye 274 rs. 18 mrs.

CORVILLOS DE LOS OTEROS, L. E. de España, provincia de Leon, Exento.

A. O., 27 vecinos, 112 hab., 1 parroquia. Situado á 4 leg. de la capital; confina con Velilla, Nava y San Justo de los Oteros. Produce granos, legumbres, pastos y ganados. Contribuye 433 rs. 17 mrs. Derec. enag. 51 rs. 5 mrs.

CORVIO, L. R. de España, provincia de Palencia, partido de Carrion, arzobispado de Burgos. Reg. P., 17 vecinos, 58 habitantes, 1 parroquia. Situado á 11 leg. de la cabeza de partido y $\frac{1}{2}$ N. de Aguilar de Campó, adonde se va por entre peñas calizas. Produce trigo, centeno y cebada, aunque en corta cantidad. Industria sacar piedras para fraguas y para afilar toda clase de herramientas fuertes; mucha cria de ganados lanares.

CORZANA (LA), V. S. de España, prov. de Alava, hermandad de la Rivera, obispado de Calahorra y su vicaría de Miranda; 9 vec., 62 habitantes, 1 parroquia, 1 ermita, A. O., 1 Regidor y procurador general. Situada en llano, á la falda de una cuesta y orilla del río Zadorra; confina por E. con Ribaguda, por S. con Santa Cruz, por O. con la granja de Arce y el río Ebro, á distancia de $\frac{1}{2}$ de legua de todos estos puntos, y por N. á $\frac{1}{2}$ y medio con Rivalbello. Sus productos (*V. Quintanilla*). Hay un molino harinero sobre dicho río Zadorra.

CORZANA, Despoblado S. de España, provincia de Aragón, part. de Barbastro, A. O. Situado en los confines de esta provincia con el principado de Cataluña, lindando con términos de Altorrico, Almenar, Miporquet y San Roque. Produce pastos y ganados.

CORZANES (SAN MIGUEL DE), Felig. S. de España, en Galicia, prov. y obisp. de Tuy, jurisdicción de Salvatierra. J. O., 92 vecinos, 385 habitantes, 1 parroquia. Su situacion y productos se hallaran en el artículo Ribarteme (Santiago de) y en el de Salvatierra, jurisdicción. Está en la carretera que conduce desde Tuy á Ribadavia, cerca de la margen izquierda del río Téa, y no lejos de su desembocadura en el Miño; confina con las feligresías de Fiolledo, Oláiros, las Nieves y Pesqueiras. Feria el 21 de cada mes de ganado vacuno. Dista 4 leg. de la capital y 16 de Santiago. Contribuye 4,387 rs. 30 mrs.

CORZÓN (SAN CRISTOBAL DE), Felig. E. de España, en Galicia, provincia y arz.

de Santiago, jurisdicción de Maros. J. O., 62 vecinos, 316 habitantes, 1 parroquia. Situada en la carretera que conduce desde Corcubion á Santiago; confina con las feligresías de Coluns, Antes, Zanfoga y Beba. Produce maiz, patatas, lino, pastos y ganados. Dista 9 leguas de la capital.

CORZOS (SANTIAGO DE), Felig. R. de España, en Galicia, provincia de Orense, obispado de Astorga, jurisdicción del Bollo. J. O., 34 vecinos, 240 hab., 1 parroquia. Para su situación y productos (*V. el art. Bollo, jurisdicción, y Valdín*). Contribuye 2,216 rs. 17 mrs.

CORRA DE LIAÑO (LA), Despoblado de España, provincia de Santander, part. de Laredo; corresponde á Guriezo (*Véase*).

CORRADA (SAN PEDRO DE LA), Parr. de España, provincia de Asturias, concejo de Pravia, arcip. de Pravia de Aquende, arcedianato y obispado de Oviedo; comprendida en el partido ó cuarto de la Meruca; 184 vecinos, 1,000 habitantes en toda la feligresía, 1 iglesia parroquial. Situada en su parte mas oriental de todo el concejo, en terreno elevado, excepto el vallecito de Ponte, á la caída O. de la parroquia, y el de la Ferrería al de E. formado por el pequeño rio de la Ferrería que corriendo de S. á N. desemboca en Santa Maria de Mar, del concejo de Avilés. Atraviesan por el centro de esta feligresía el camino real de Pravia á Avilés, igualmente que el que por los barcos del Forno y del Castillo, sigue á Oviedo. Confina por N. con la parroquia de Soto del Barco, que no la deja llegar al rio grande por un radio de terreno que la ocupa como de 500 varas de ancho, desde el sitio la Matrona hasta el de las Llindes y con la de Santiago del Monte; por S. con la de Ventosa, del partido de Candamo, comarca de Grado, y con la de Rivas con la cual linda tambien por O., y por E. con la de Pillarno, de la jurisdicción de Castrillon, concejo de Avilés. Se compone esta feligresía de los lugares de Ponte, Folgueras, Barreiro (el), Rodada (la), Tejera (la), Corrada, Sombredales (los), Ferrería, Calbuetos (los), y Sombredo. Este último corresponde en su mayor parte, desde la que llaman el Solar, á la jurisdicción del concejo de Avilés, y está situado así como los Calbuetos al E. del rio de la Ferrería ó de Faedo, en los montes altos. En el lugar de la Ferrería de Labayos

que da nombre al mencionado rio, habia 1 ferrería antiguamente, en que se labraba mucho hierro, y era propia de la casa de las Alas en Avilés; mas abajo hubo otra, las cuales se abandonaron y hoy sirven ambas de molinos. Produce su término trigo, maiz y habas blancas.

CORRADAS (LAS), L. de Esp., prov. de Asturias, concejo de Salas; 6 vecinos, 27 habitantes, parr. de Priero (*Véase*).

CORRAL, Ald. R. de España, en Galicia, provincia y obispado de Lugo, jurisd. de Ulloa. Es una de las que componen la parroquia de Felpos (*Véase*).

CORRAL, Barrio de España, provincia de Asturias, concejo y arciprestazgo de Cangas de Tineo, de la parroquia de Entrambosaguas (*V. este art.*).

CORRAL, Ald. S. de España, en Galicia, provincia de Lugo, jurisdicción de Deza. Es una de las que componen la parroquia de Noceda (*Véase*).

CORRAL, Ald. Ab. y S. de España, en Galicia, provincia de Lugo, jurisdicción de Deza, y una de las que componen la parr. de Santiago de Meijome (*Véase*).

CORRAL (EL), L. E. de España, prov. y partido de Leon, concejo de las Arrimadas. A. O., 9 vecinos, 37 habitantes, 1 parroquia. Situado en terreno llano pero rodeado de cuevas por O. y S. Confina por N. con la Vega de Boñar, por E. con el concejo de Valdellorme; por S. con la casa de Valsemana, y por O. con la jurisdicción de Boñar y el rio de este nombre. Produce granos, legumbres, lino, pastos y ganados. Dista 7 leguas de la capital. Contribuye con el concejo.

CORRAL (EL), L. S. de España, prov. de Burgos, partido de Aranda de Dnero, comunidad y tierra de Ayllon, obispado de Sigüenza. A. P., 61 vecinos, 273 hab., 1 parroquia. Dista 22 leguas de la capital.

CORRAL DE ABAJO, Ald. E. de Esp., en Galicia, provincia y arzobispado de Santiago, jurisdicción de Noya. Esta aldea compone parte de la feligresía de Cambuño (*Véase*).

CORRAL DE ALMAGUÉR, V. Ord. de España, provincia de Toledo, partido de Ocaña, priorato de Uclés. A. M. de primera clase, 872 vecinos, 4,404 habitantes, 1 parroquia, 1 convento de religiosos Gilitos, otro de monjas Agustinas, 1 hospital, ermitas, una de ellas en un cerro que

domina á la poblacion, y en ella está la imágen de Nuestra Señora de la Muela, patrona del pueblo, 1 pósto, 3 paradores, 4 posadas, 618 casas, entre ellas de 45 á 50 de regular construccion, administracion subalterna de rentas, parada de diligencias, escuela de primeras letras y de gramática para niños, otra para niñas, dos boticas, médico y cirujano. Situada á los 39° 45' 55" de latitud N. del meridiano de Madrid, en terreno llano, al S. del rio Riansares, que se une al Giguela, mas allá de la Puebla de Parreño; aquel separa la poblacion de un arrabal llamado San Sebastian. Cruza la villa el camino real de Valencia, Murcia, Alicante y Barcelona; confina por E. con Cabeza Mesada á 1 legua, por O. á 2 con Lillo, por S. á 3 con la Puebla de don Fadrique, y por N. á 3 con Villatobas. Hay bastantes pozos en la poblacion que á poca profundidad se encuentra agua; pero esta es subterránea como la de Riansares, y otras fuentes que hay fuera del pueblo, excepto la que llaman Fuente Peinado, que está á $\frac{1}{2}$ de legua, y es buena agua. Tienen una huerta para su consumo. Su término produce trigo, cebada, centeno y tranquillon, avena, escaña, algun azafron, mucho vino y ganado lanar, el cual se mantiene en 17 dehesas, hay monte alto para leña y carbon. Se coge bastante salicór. Industria, grangeria de ganado lanar, 2 molinos de viento y 5 de agua, algunos telares de paño basto y cordellates para uso de las gentes del pais. En el término jurisdiccional de esta villa, á 2 leguas de ella, está el despoblado de Aloyon, asi como Monte-alegre que es encomienda de Santiago; cuyo administrador reside en Villatobas á 1 legua de este monte que es bosque del rey, con sus guardas y una ermita, adonde van á decir misa desde el pueblo del Corral, advirtiendo que los del espresado Villatobas, labran este terreno de la encomienda. Los campos de todos estos términos abundan en tierras salitrosas que recogen los naturales, y despues de hecho el salitre lo llevan á Tembleque, para refinarle en la fábrica que hay para este efecto. Celebra feria el mes de setiembre. Dista 50 leguas de Granada, 14 y $\frac{1}{2}$ de Madrid, 5 de Uclés, 2 S. E. de Villanueva del Caudete, 3 de la Puebla de Almuradiel y 8 horas y $\frac{1}{2}$ de marcha militar de Ocaña, en el que desde ella conduce á Valencia, en cuyo intermedio se

pasa por puente el riachuelo Codron, en cuya inmediacion hay una fuente con caño y pilas, abundante de agua potable aunque gruesa: despues otros dos puentes, y por último el riachuelo Riansares, á la entrada del pueblo, y se encuentra el lugar de Villatobas. A la villa de Pedro-Munoz hay 9 horas de la misma marcha, pasando por el Quintanar y el Toboso; y últimamente hay un camino que dirige á la frontera de Murcia que está á 18 leguas, al cual se sale por la parte del S. E. de la poblacion y se dirige por una hermosa llanura bien cultivada y plantada de olivos; se pasa el rio Giguela por puente; á la legua y $\frac{1}{2}$ se encuentra una venta, y despues de haber caminado otra tanta distancia se llega á Quintanar de la Orden. Luego que el viagero entra en la provincia de la Mancha, su memoria le recuerda con entusiasmo á aquel héroe fabuloso, cuyo nombre ha transmitido á este pais mas fama que pudieran haberle dado sus dilatadas y áridas llanuras. Cervantes quiso ridiculizar y desterrar del mundo el gusto á los romances caballerescos; pero nos ha dejado en su inmortal Quijote un recuerdo dulcísimo de esta misma profesion; haciéndola su héroe mas respetable á pesar de sus dementos extravagancias. El nombre del Toboso, lugar que está en las inmediaciones, mueve la curiosidad del viagero que busca con ansia la patria de la hermosa Dulcinea, y el bosque en que nuestro afincado Caballero tuvo su primer encuentro con la señora de su corazon. Insensiblemente se pasa esta llanura pedregosa y poco cultivada, cubierta de encinas, y mas adelante de numerosos olivares. Despues se presenta á la vista un valle risueño y dilatado, pero sin árboles, á cuyo extremo se ve la Mota del Cuervo, cuyo recinto es de un aspecto agradable. En una de sus colinas inmediatas se ven 14 molinos de viento puestas en fila los cuales recuerdan con placer al viagero la primera aventura del valeroso don Quijote, que los acometió denodadamente con la lanza en el ristre, bien asi como si fueran gigantes. Se pasa por esta villa, despues de haber caminado siempre cuesta abajo, por un valle de dos horas de estension, y pasando una alameda hermosa, salese de ella por una subida suave plantada de árboles, y despues de una altura cubierta de olivos, cuyo terreno es pedregoso y

árido se presentan tres valles mas ó menos frondosos, el último de los cuales, pasando un pequeño arroyo por un grande puente, se abre en una llanura dilatada y abundante en pastos, en medio de la cual está el *Pedernoso*, pueblo pequeño, pero de buena posada. A la salida de él la llanura ya produce muchos granos, aunque hasta Pedroneras que dista 1 legua, no se halla ni un árbol. Esta villa es mas rica que las anteriores, tiene una fabrica de salitre, y por los vestigios de edificios antiguos se la debe considerar memorable en los tiempos remotos. Al extremo de la dicha llanura se halla el *Provencio*, villa grande en donde el cultivo del azafran enriquece á sus habitantes, y sus tierras se ven fertilizadas por un grande arroyo. A poca distancia del Provencio se presenta un camino pedregoso rodeado de un campo sin cultivo; y á los $\frac{1}{4}$ de legua se cruza un bosque de pinos durante $\frac{1}{2}$ hora, hallándose en medio de él la grande y hermosa venta del Pinar, construida nuevamente y distante 2 leguas de Minaya. De esta villa se sale por un llano erial sin árboles; y pasando por un ventorrillo, se llega á la Roda; de cuya villa se sale por una alameda, y á la izquierda del camino se ven á lo lejos las montañas de Cuenca en Castilla, y á la derecha la sierra de Chinchilla, en el reino de Murcia. A los $\frac{2}{3}$ de legua de la Roda se encuentra un ventorrillo, pasado el cual se entra ya en el reino de Murcia. Contribuye 60,482 rs.

CORRAL DE ARRIBA, Ald. Ecl. de España, en Galicia; provincia y arzobispado de Santiago, jurisdiccion de Noya. Esta aldea compone parte de la feligresia de Camboño (*Véase*).

CORRAL DE CALATRAVA, V. Ord. de España, provincia de la Mancha, partido de Ciudad Real. A. O., 320 vecinos, 1,300 habitantes, 1 parroquia, 240 casas, de ellas como unas 14 de regulares proporciones, aguas excelentes. Abunda en trigo, cebada y semillas, y tiene muy buena granjeria de ganado lanar, cabrio y vacuno. Sus habitantes se dedican á la labor y tráfico de llevar lena y carbon á los pueblos inmediatos. Situada en terreno llano, al S. del Guadiana, y al O. del rio Jabalon, en la calzada que desde Ciudad Real va á Badajoz, y dista de aquella $\frac{1}{4}$ horas de camino militar. En el transito se pasa el Jabalon

por puente de piedra, y se hallan varios caseríos de huertas, la aldea del Paulete y la aldea de la Torrecilla, ambos anejos de Ciudad Real. Hay en su término minas de hierro. Dista 3 leguas de la capital, 30 de Madrid y 39 de Granada. Contr. 12,426 rs. 6 maravedises.

CORRAL DE GARCÍÑIGO (zu), Desp. R. de España, provincia, partido y obispado de Salamanca, cuarto de Peña de Rey; 5 vecinos, 16 habitantes, 1 parroquia. Situado en terreno montuoso; confina con los pueblos de Endura, Escorial, Moraleja de Huebra y los Arcvalos. Produce granos, pastos y ganados. Dista 7 leg. de la capital. Contribuye 180 rs. 25 mrs.

CORRAL DE PELA-GARCIA, Desp. R. de España, provincia, partido y obispado de Salamanca, cuarto de Peña de Rey. Dista 1 legua de la capital. Contribuye 91 rs. 7 mrs.

CORRALEJO, L. S. de España, provincia y arzobispado de Burgos, partido de Villadiego, cuadrilla de Valdelucio. A. P., 13 vecinos, 54 habitantes, 1 parroquia. Situado en un valle que Produce trigo, cebada, centeno y buenos prados (*Véase el articulo Villadiego*). Confina con términos de Barriolucio, Solanas de Valdelucio y Albarcastro. Dista 9 leguas de la capital. Contribuye 283 rs. 29 mrs.

CORRALEJO, Ald. R. de España, provincia, partido y arzobispado de Sevilla. A. P., 21 vecinos, 63 habitantes, 1 parroquia. Dista 3 leguas de la capital.

CORRALES, L. R. de España, provincia y obispado de Zamora, partido de los lugares del Vino. A. P., 481 vecinos, 1,824 habitantes, 1 hermosa y grande iglesia parroquial, 1 ermitas, una pequeña en lo interior del pueblo, otra mayor y lindísima, distante tiro y medio de bala, en el camino de Salamanca; regular casa de ayuntamiento, con carcel á la inmediación, y dos grandes edificios; en el uno está el pósito, en el otro la cilla, con las dependencias necesarias para la diversidad de frutos que pagan diezmo; la escuela de niñas y la de niños, dotadas ambas del fondo de propios; el hospital para los pobres del pueblo y transeuntes, servido con bastante aseó, y otras varias habitaciones. Hay tambien escuela de gramática latina, de la cual han salido, en los 33 años que hace que se estableció, mas de 300 discipulos; 90 para

frailes de varias religiones y 70 curas párrocos, los restantes se han dedicado á la medicina, la cirugía, la farmacia, la agricultura y otras varias profesiones. Entre ellos ha habido 4 del gremio y claustro de la universidad de Salamanca, naturales del pueblo, los 3 cuando todavía costaban mucho y se apreciaban en algo las borlas de aquella universidad tan célebre en otro tiempo. Para dotacion de doncellas huérfanas pobres hay tres obras pias, las dos limitadas a la parentela del fundador, y la tercera para pobres indistintamente. Aunque las casas son por lo comun pequeñas, se cuentan mas de 100 que ofrecen regulares comodidades, 4 mesones malísimos y 3 figones. En una calle que atraviesa el pueblo de oriente á poniente hay 2 grandes portales pertenecientes al comun de vecinos, donde se encuentra siempre en abundancia pan, vino, aguardiente, hortaliza y verduras; caza, toda clase de pescados, y carnes que se despachan diariamente en la casa del matadero, entre los mencionados portales. En ellos se ven á todas horas gentes de los lugares cercanos que acuden a vender sus productos, y los tenderos y demas industriosos que van y vienen con los efectos de su industria, estableciéndose de este modo en aquel punto una especie de mercado permanente. Confina por el E. con términos de Peleas de abajo y Avedillo (Santa Clara de), por el S. con los de Fuente del Carnero y Peleas de arriba, por el O. con los de Villanueva y Casaseca de Campean, y por el N. con el del Perdigon y parte del de Peleas de abajo. Un regato que atraviesa el pueblo de O. á E. le divide en dos partes, situado en las opuestas vertientes de las dos colinas laterales, con dos puentes de piedra para la recíproca comunicacion, entre los cuales esta el gran pilon del Caño á la parte del N., cerca del sitio del mayor tráfico. El sobrante de sus aguas sirve para el lavadero, y luego mezcladas con las del regato, para regar varias huertas. Respecto de su término ocupa la poblacion el centro de un valle, formado por los cerros y colinas mas ó menos elevados que le cercan, dejando solo una abertura al N. E., á que se debe lo saludable y fresco de su clima. Dichos cerros y colinas se desprenden de la cadena de montecillos que por la parte de S. E. dividen la provincia de Zamora de la de Salamanca.

Los unos corren de S. á N. entre Fuente del Carnero y Avedillo, y desaparecen á la confluencia de las aguas que bajan de Peleas de abajo y de Jambrina; los otros siguen al S. del monasterio de Valparaiso y al S. O. de Peleas de arriba, y dejando esta última direccion tornan hacia el N. N. E., pasando al E. de Villanueva y Casaseca de Campean para rematar al E. S. E. del Perdigon, en el teso llamado del Cueto y sus descendencias, N. de Corrales. Desde él se descubren todos los lugares y algunas villas del partido del Vino, varios pueblos del partido del Pan y del de Sayago, la ciudad de Zamora y las veletas de la de Toro, por cima de los altos cerros de Sanzoles, el Viso y las Contiendas. Las crestas de estas diversas alturas ofrecen vistas de las mas variadas que pueden imaginarse. Mirando al fondo del valle, se ven por muy corto trecho los campos de Corrales, Peleas, Fuente del Carnero y Valparaiso; como un vergel donde aparecen alternativamente mezclados el viñedo, los sembrados, las alamedas, las praderías, el monte pinar de encina y carrasca, las tierras que descansan, las huertas y huertos, los castañares, los nogales, y algunos olivos que cultivan los corralinos de poco tiempo acá. Hasta las cumbres mismas de los cerros aumentan la amenidad del sitio, vestidas de jaras, carrascos y retamas, de tomillos, espliego, flores campestres y algunas plantas medicinales. Por cima de las alturas al E. y al S. de Fuente del Carnero, y al S. y al O. de Valparaiso, se descubren, á distancia de 20 á 30 leguas, los picos mas encumbrados de las montañas de Guadarrama, Avila, Bejar, y de la sierra de Francia; y por el N. O., á mayor distancia todavia, las Portillas que dividen á Galicia del partido de la Puebla de Sanabria, provincia de Valladolid, y aun en los dias mas claros, la cordillera septentrional que separa las de Asturias y Leon. Hay en el término abundancia de aguas, que no se aprovechan tanto como era de esperar de la buena razon y aplicacion al trabajo de aquellos naturales, y van desapareciendo varios manantiales copiosos, por haberles privado de la sombra del arbolado y de los matorrales que los protegian contra los ardores del sol y la sequedad de los vientos. ¡Quien lo creyera! hasta los Corralinos se han dejado arrastrar de la general mania

contra los árboles, con saberse allí por experiencia que un nogal, un castaño solo de los muchos y muy corpulentos que habia, dejaba mas utilidad que la heredad misma en que estaba plantado; sin que les sirva de excusa la cortedad del término para tan crecido vecindario, que es el argumento que alegan: pues eso mismo debiera escitarlos a ensanchar, por decirlo así, los límites de sus propiedades, variando en lo posible el cultivo, y aplicando toda su industria y facultades á sus diferentes ramos, en vez de reducirlo casi esclusivamente al de los granos y el vino, acordándose que el mas acomodado de sus convecinos en estos últimos tiempos, no logró esta ventaja sino por el conato con que fomentó aquel ramo de la agricultura, debiéndose á sus útiles afanes cerca de medio millon de árboles. Las faldas de todas las laderas, sobre todo las que dan á lo interior del valle, elaman por el arbolado de que les privará tan errado sistema, y tambien los terrenos mas pingües de los bajos, que van esterilizándose con las arenas arrastradas por las aguas de las alturas recientemente destinadas á la labor. Es varia la calidad del terreno: hay buena porcion de tierras de primera suerte, mayor aun de mediana calidad; la mas considerable es de tierra ligera, mezcla de cascajo y arena con fondo gredoso; pero todo produce abundancia á fuerza de trabajo y abonos (en lo cual no están muy adelantados), trigo, cebada, centeno y demas semillas, esquisitos garbanzos, bastantes legumbres, hortaliza y frutas, nueces, castañas, zumaque y mucho vino de inferior calidad (por no destinarse para el viñedo las tierras mas á propósito) que se consume en la provincia misma, y en algunos pueblos de las de Salamanca, Valladolid y Leon. En varios sitios crece espontáneamente la rubia, lo mismo que los guindos, cerezos, almendros, ciruelos, nogales; castaños, y otros árboles. Las dos especies de álamo blanco y negrillo, deben contarse entre los productos agricolas, y las cuidan con particular esmero los habitantes, destinándolos en gran parte para enarcar las cubas, que son generalmente de gran cabida. Hay tambien muchas canteras de buena piedra sillar, de que se sirven para las casas, y principalmente para embovedar las bodegas, que son bastante profundas. Mas allá de la

estremidad del término, hácia el S. O. posee el vecindario un monte pinar con mezcla de carrasca, quejigos y otros diferentes arbustos, de $\frac{1}{2}$ de legua de ancho y $\frac{1}{2}$ y medio de largo, de que se aprovecha para madera de construcción urbana y para leña, pasto, y abrigo del ganado en el rigor del invierno. ¡Ojalá que la hiciesen guardar mas cuidadosamente los alcaldes contra la rapacidad de los pueblos cercanos, y tambien para evitar denuncias y pleitos dispendiosos que arruinan las familias y perpetúan entre ellas pasiones rencorosas, haciendo de aquella utilísima propiedad el uso arreglado y prudente que mandan las leyes. Mas lejos aun, hácia el S. O., posee en comun con varios pueblos otro monte de mayor estension, destinado á leña y pasto. La industria de Corrales, consiste en 4 molinos de viento harineros, muchos lagares, 133 alquitaras de mano y una gran máquina con cañería, para la fabrica de aguardiente. Todos los vecinos son labradores y todos poseen alguna propiedad: los hidalgos que ejercen una industria no muy provechosa para el vecindario, el médico, los dos cirujanos y dos boticarios, el domo, el organista y el sacristan, los tres tenderos de quincalla, mercería, bujería y confitería, los cuatro mesoneros, tres figoneros, cinco zapateros, seis sastres, cinco tejedores de lienzo, uno de paño ordinario, seis tratantes en comestibles, y ocho renoveros de lo mismo; y hasta los demas menestrales, herreros, carpinteros, albóitares, carreteros etc., y aun la mayor parte de los meros jornaleros, todos poseen alguna finca; tal es el ansia que allí hay por la propiedad, que han sabido preservar de los conatos que han hecho por adquirirla dos conventos, no muy distantes del pueblo, sobre todo el ya referido de Valparaiso, donde nació el santo rey Don Fernando, al cual pertenece una gran porcion de lo mejor del terreno de otros muchos pueblos del partido. A la estremidad del prado, sobre la derecha del camino de Peleas de abajo, hay un despoblado del cual no quedan mas vestigios que los escombros de las antiguas habitaciones que suele descubrir la reja del arado. Pasa por el pueblo el camino mas frecuentado de los arrieros andaluces y extremeños que transitan á Galicia, siguiendo con poca desviacion, la famosa ruta militar de los romanes,

Hamada Camino de la Plata, desde Mérida á Leon, por Plasencia, Montemayor, Salamanca, el Cubo, Zamora, Piedrahita etc. Dista 3 leguas S. de la capital, 9 N. de Salamanca, 5 O. S. O. de Toro, 3½ O. N. O. de Fuente el Saucó, 7 N. N. E. de Ledesma y 9 E. de Fermoselle. Desde el Cubo hay 4¼ horas de marcha militar, en cuyo intermedio está el convento de Nuestra Señora de Valparaíso á 1½ legua; ¼ de legua mas adelante, sobre la izquierda del camino, el lugar de Peleas de arriba, y á corta distancia de Corrales, la ermita de Nuestra Señora de las Angustias. La misma distancia con corta diferencia hay de Corrales á Zamora, encontrándose el lugar de Morales á las 2 leguas, y entre él y dicha ciudad la ermita del Cristo de Morales. Es natural de este pueblo, don Antonio Juanes, nuestro íntimo amigo, de quien hicimos mencion en el prólogo de esta obra. Contribuye 37,454 rs. 7 mrs.

CORRALES, L. S. de España, provincia de Leon, partido de Posferrada, coto de los Corros; A. O., 1 pósito. Su poblacion y contribucion estan incorporadas con el coto. Pais montañoso y miserable por estar cubierto de peñascos; pero sano y pintoresco por la perspectiva que presentan las sierras, vestidas de mil clases de arbustos y maderas. Produce centeno, patatas y castañas. Dista 7 leg. de la cabeza de partido.

CORRALES, Ald. S. de España, prov. de Valladolid, partido de Peñafiel, obisp. de Palencia. A. P., 84 vecinos, 317 habitantes, 1 parroquia, 1 pósito. Esta es una de las aldeas sujetas á la jurisdiccion de Curiel (*Véase*), á la orilla derecha del Duero. Produce buen vino, trigo, cebada, centeno, cáñamo, avena y ganados; huertas de árboles frutales, montes de encina y roble. Dista 10 leguas de la capital. Contribuye 2,025 rs. 23 mrs. Derechos enag. 346 rs. 19 mrs.

CORRALES, Aldea S. de España, en Galicia, provincia de Lugo, jurisdiccion de Castro de Rey, obisp. de Mondoñedo. Es una de las que componen la parroquia de Duarris (*Véase*).

CORRALES (Los), L. R. de España, provincia de Aragon, partido y obispado de Huesca. A. O., 80 vecinos, 320 habitantes, 1 parroquia, 1 pósito. Situado en la carretera que conduce desde Jaca á Zaragoza; confina con términos de Ayerbe,

Anies y Quinzan. Produce granos, miel, cera, pastos y ganados. Dista 4 leguas de Huesca. Contribuye 4,027 rs. 8 mrs.

CORRALES (Los), L. R. de España, provincia, obispado y part. de Santander, valle de Buelna. Reg. P., 99 vecinos, 336 habitantes, 1 parroquia. Su situacion y productos se hallarán en el artículo Buelna, valle, con quien contribuye. Está á la margen izquierda del rio Besaya, sobre el cual tiene un puente que dá paso á los pueblos de San Felices y Lavéra, que estan del otro lado del rio, y confina por esta otra parte con los de Somoéz y San Mateo. Dista 21 leguas de Burgos. Contribuye con el valle.

CORRALES (Los), Ald. S. de España, provincia y arzobispado de Sevilla, partido de Osuna. A. P., 414 vecinos, 1,800 habitantes, 1 parroquia. Su vecindario es muy pobre, compuesto solo de jornaleros ocupados en las siembras de las campiñas de Osuna. A ½ cuarto de legua de la poblacion hay un barranco mineral, cuyas aguas tienen conocida eficacia para la cura de obstrucciones; los vecinos han intentado utilizarle cerrándole para ponerle en custodia, pero no han podido lograrlo por falta de medios. No hay ninguna industria, pues los 3 molinos de aceite que hay estan sin uso por falta de fruto. Confina con los pueb. de Martin de la Jara, Navaredonda y Majadahonda. Dista 17 leg. de la capital. Contribuye 11,075 rs. Derechos enagenados 4,425 reales.

CORRALIN (El), L. de España, prov. de Asturias, concejo de Iviyas; 3 vecinos, 13 habitantes, jurisdiccion de Cerredo (*Véase*).

CORRAL PEDREÑO, Cot. Red. E. de España, provincia de Zamora, partido de Lugares del Vino.

CORRAL RUBIO, L. R. de España, provincia de Murcia, part. de Chinchilla, obispado de Cartagena. A. P., 208 vecinos, 697 habitantes, 1 parroquia, 1 edificio de bastante capacidad, 1 posada. Situado en unas pequeñas lomas, teniendo próximas por el lado de S. E. una cordillera de pequeñas cerros, por donde suben los caminos de Montealegre. En las cercanías se hallan considerables banuras y tierras de labor. Produce trigo, cebada, centeno, algun vino y poco aceite. Dista 16 leguas de la capital, 4 de Chinchilla, 6 de camino militar de Hellín, encontrándose en él

intermedio el cortijo de Jarava y la Oya de Santa Ana, y 9 de Caudete por Montealegre.

CORRAL RUBIO, L. R. de España, provincia de Toledo, partido de Talavera. A. P., 17 vec., 66 habitantes, 1 parroquia. Situado en una llanura, a $\frac{2}{3}$ legua del Tajá; confina por el E. con Velvis, con Sevilla por el S. y por el N. con Covisa y el Campillo. Prod. granos y ganado lanar, cabrio y de cerda. Dista 5 leguas de la cabeza de partido.

CORRAL RUBIO Y DOS BARRIOS, Desp. S. de España, provincia y partido de Toledo.

CORREA, L. S. de España, provincia de Cataluña, subdelegación de Berga, corregimiento de Cervera, obispado de Solsona. A. O., 17 vecinos, 88 habitantes, 1 parroquia. Produce trigo, legumbres y vino. Dista $2\frac{1}{2}$ horas de Barcelona y $3\frac{1}{2}$ de Berga. Contribuye 3,894 rs. 12 mrs.

CORREAL, Aldea S. de España, en Galicia, provincia y obispado de Lugo, jurisdicción de Sarria, y una de las que componen la parroquia de San Pedro de Maside (*Véase*).

CORREAL, Granja S. de España, prov. de la Mancha, partido y término de Almagro, campo de Calatrava.

CORRECILLAS, L. S. de España, provincia y partido de Leon, concejo de la Encartación de Curueño. A. O., 44 vec., 176 habitantes, 1 parroquia. Situado en un valle con varias colinas al N. y al S., cerca de la margen derecha del río Curueño, al pie de las peñas de las Hocés, y por la parte de O. baña sus términos el río Torio. Confina con Valdoria y Villalfeide. Produce granos, legumbres, frutas, lino, pastos y ganados. Dista 5 leguas de la capital. Contribuye con el concejo.

CORREDARIA, L. de España, prov. de Asturias, concejo de Oviedo; 16 vec., 67 habitantes, parroquia de San Julian de los Prados (*Véase este artículo*).

CORREDERAS (LAS), Aldea R. de España, provincia de las Nuevas Poblaciones de Sierra Morena, partido de la Carolina. A. P., 14 vecinos, 53 habitantes, parroquia aneja de Santa Elena.

CORREDOIRA, L. de España, prov. de Asturias, concejo de Castropol; 3 vec., 14 habitantes, parroquia de San Estevan de Pianton (*Véase*).

CORREDOIRA, Ald. S. de España, en Galicia, provincia de Lugo, jurisdicción de Deza. Es una de las que componen la parroquia de Oirós (*Véase*).

CORREDOIRA, Ald. S. de España, en Galicia, provincia de Lugo, jurisdicción de Deza, y una de las que componen la parroquia de San Cristobal da Pena (*Véase*).

CORREDOIRA, Ald. S. de España, en Galicia, provincia de Lugo, jurisdicción de Deza. Es una de las que componen la parroquia de Sisto (*Véase*).

CORREDOIRA (SAN GREGORIO DE), Felig. S. de España, en Galicia, provincia y arzobispado de Santiago, jurisdicción de Cotovad. J. O., 101 vecinos, 445 habitantes, 1 parroquia. Dista 8 leg. de la capital. Contr. 800 rs.

CORREDOIROS, Ald. S. de España, en Galicia, provincia de Lugo, jurisdicción de Illan. Es una de las que componen la parroquia de Piedrafita (*Véase*).

CORREDORIA, L. de España, prov. de Asturias, concejo de Castropol; 3 vec., 14 habitantes, parroquia de San Estevan de Pianton (*Véase*).

CORREDORIA, Ald. de España, provincia de Asturias, concejo de Avilés, jurisdicción de Castrillon (*V. el artículo de Pillarno*).

CORREGIDO, L. de España, provincia de Asturias, concejo de Castropol; 8 vec., 37 habitantes, parroquia de San Estevan de Pianton (*Véase*).

CORREGO DE ECLESIASTICOS, Despoblado E. de España, provincia de Cataluña, corregimiento y obispado de Lérida; 1 parroquia. Produce trigo. Dista 35 horas de Barcelona y $2\frac{1}{2}$ de Lérida. No paga Catastro.

CORREIGEDO, L. de España, prov. de Asturias, concejo de Castropol; 7 vec., 33 habitantes, parroquia de San Estevan de Pianton (*Véase*).

CORREJANES (SAN PEDRO DE), Felig. S. de España, en Galicia, provincia de Orense, obispado de Astorga, jurisdicción de Valdeorras. J. O., 62 vecinos, 341 hab., 1 parroquia que tiene por anejas las de Valencia y Penouza, 1 convento de Trinitarios descalzos. Situada en ribera, a 13 leg. N. E. de la capital. Produce centeno, castañas, vino y aceite (*V. Valdeorras, jurisdicción*). Contr. 3,498 rs. 23 mrs.

CORREPOCO, L. R. de España, prov., obispado y partido de Santander, valle de Cabuerniga. R. P., 70 vecinos, 201 hab., 1 parroquia que tiene por aneja la del Tojo. Para su situación y productos (*V. Cabuerniga*). Está á la márgen derecha del rio Saja, sobre el cual tienen un puente que da comunicacion á su anejo, y confina con los pueblos de Llendemozo y llos Tojos. Dista $22\frac{1}{2}$ leguas de Burgos. Contribuye con el valle.

CORRES, V. S. de España, provincia de Alava, hermandad de Araya y la Minoria, diócesis de Calahorra, vicaría de Campezo; se gobierna por 1 A. M. y otro ordinario, 1 teniente, 2 regidores y procurador general: tiene 30 vecinos, 160 habitantes, 1 parr., 1 erm. Sit. á 1 legua de Santa Cruz de Campezo, en terreno muy desigual, entre riscos y peñascos, sobre la orilla izquierda del pequeño rio que baja de los montes de Izqui, entre Marquinez y Apellaniz. Conf. por N. con Maestu, por S. con San Roman, por el E. con Atauri, y por O. con Apellaniz. Fue fortaleza considerable, tanto por su situacion como por sus murallas y castillo, de que solo existen vestigios. Produce de toda clase de granos, y ganado lanar, cabrio y vacuno.

CORRIGATOS, Ald. S. de España, en Galicia, provincia de Lugo, jurisdiccion de Deza. Es una de las que componen la parr. de San Juan de Villanueva (*Véase*).

CORRIGUERA (LA), L. de España, provincia de Asturias, concejo de Salas; 23 vecinos, 92 habitantes, parroquia de Arcellana (*Véase*).

CORRIU (LA), L. S. de España, provincia de Cataluna, subdelegacion de Berga, corregimiento de Cervera, obispado Solsona. A. O., 12 vecinos, 58 habitantes, 1 parr. Situado en la cumbre de las elevadas montañas de Piedraforta, donde se crian muchas fieras silvestres y plantas medicinales. Confina con Espar, Sisquer, Castellar del Riu, Figols, y Paguera y Saldes. Produce trigo y legumbres. Industria en Sisquer, cria de pájaros; en Saldes, zapatos de madera. Dista 31 horas de Barcelona y 9 de Berga. Contribuye 1,611 rs. 24 mrs.

CORRO, L. de España, provincia de Alava, hermandad, arciprestazgo y vicaría de Valdegovia, arzobispado de Burgos. A. O., 29 vecinos, 112 habitantes, 1 parr. 3 ermitas. Confina por N. con Acebedo,

por S. con Tovillas, por E. con Pinedo, y por O. con Boveda. La ermita, titulada San Juan juntamente con una casita, está abierta en peña viva. Produce toda clase de granos.

CORROBAL DA CABREIRA, Ald. S. de España, en Galicia, provincia de Lugo, jurisdiccion de Castro de Rey, obispado de Mondoñedo. Es una de las que componen la parroquia de Bejan de Rubiños (*Véase*).

CORROBARCENO, L. R. de España, provincia, obispado y part. de Santander, valle de Toranzo. Reg. P. Su poblacion y contribucion se hallaran en el art. Puentebiesgo. Está situado á la margen derecha del rio Pas. Dista 17 leguas de Burgos.

CORRÓ DE MUNT, TÉRMINO DE LAS FRANQUESAS, L. R. de España, provincia de Cataluna, corregimiento de Mataró, obispado de Barcelona. A. O., 45 vecinos, 261 habitantes, 1 parroquia. (*V. Granollers*). Produce trigo, legumbres y vino. Dista 7 horas de Barcelona y 6 de Mataró. Contribuye 6,331 rs. 25 mrs.

CORRÓ DE VALL, TÉRMINO DE LAS FRANQUESAS, L. R. de España, provincia de Cataluna, corregimiento de Mataró, obispado de Barcelona. A. O., 80 vecinos, 458 habitantes, 1 parroquia. Situado en terreno llano. Conf. por el E. con Cardadeu, por el S. con este último, la Roca, Granollers y Belloch, por O. con Canovellas, Granollers, Ammedlla y Samalus, y por N. con la Garriga, Samalus y Canovas. (*Véase Granollers*). Produce trigo, legumbres y vino. Dista $6\frac{1}{2}$ horas de Barcelona y $4\frac{1}{2}$ de Mataró. Contr. 9,735 rs. 18 mrs.

CORROLIÑO, Ald. Ab. de España, en Galicia, provincia de Lugo, jurisdiccion de Camba de Rodeyro. Es una de las que componen la parroquia de Santa Marina de Pescoso (*Véase*).

CORROS, L. de España, provincia de Asturias, conc. y arciprestazgo de Cangas de Tineo, de la parroquia de Arbas (San Julian de) (*V. este articulo*).

CORROS (LOS), L. de Esp., provincia de Asturias, concejo de Valdes; 8 vecinos, 37 habitantes, parroquia de San Martin de Ayones (*Véase*).

CORROS (LOS), Ald. de España, prov. de Asturias, concejo de Siero, parroquia de Felechés (*V. este articulo*).

CORROS (LOS), Cot. S. de España, provincia de Leon, partido de Pousferrada,

Comprende su jurisdicción 3 pueblos, con un A. O. para todo él. Sus vecindarios, situación y productos se hallaran en sus respectivos artículos. Contribuye 372 reales 24 maravedises.

CORROS (SANTA MARIA MAGDALENA DE), Parroquia de España, provincia de Asturias, concejo de Avilés, arciprestazgo de Gozón, deanato y obispado de Oviedo; 36 vec., 150 hab., 1 parroquia. Sit. en terr. ameno y delicioso. Conf. por N. y O. con la villa de Avilés, por S. con la de Villa, y por E. con la de Mollada. Es fértil, y los muchos árboles, robles, álamos y otros que se crían en él, le hacen ameno y delicioso. Produce anualmente 200 fanegas de trigo y centeno, 600 de maíz, 60 de habichuelas, algo de panizo y mijo, castañas, patatas y 40 carros de yerba. Habiéndose extinguido en Asturias la enfermedad de la lepra, y con ella el destino de las malaterías, se aplicó el anterior cura párroco de esta iglesia la renta del hosp. que aquí había. Dista cerca de $\frac{1}{2}$ de legua de la villa de Avilés.

CORRUBEDO (SANTA MARIA DE), Feligresía S. y puerto de España, en Galicia, provincia y arzobispado de Santiago, jurisdicción de Caraminal. J. O., 96 vec., 500 habitantes, 1 parroquia aneja de San Martín de Oleiros, de donde dista 1 legua. Su puerto esta mal defendido de los vientos, que favoreciendo la corriente de las aguas del mar, arrojan montones considerables de arena. Al E. de esta parroquia se halla la de Artes, mediando entre ambas una laguna que abunda en muchos galápagos. Confina al N. E. con Olbeira, y la domina en la misma dirección la cordillera del Taume ó Tombo, con un cerro de bastante elevación, donde hay una vigia destruida. Sus productos se hallaran en el artículo de la jurisdicción (*Véase*). La industria de sus habitantes se reduce á la pesca de sardina, congrio, merluza, mielga, abadejo y raya. A legua y $\frac{1}{4}$ de este puerto, siguiendo la costa hacia el S., se halla el de Carreira. Dista $8\frac{1}{2}$ leguas de la capital. Contribuye 2,946 rs.

CORRUNCUY, L. S. de España, prov. de Cataluña, corregim. de Talarn, obisp. de Seo de Urgel. A. O., 8 vecinos, 39 hab., 1 parroquia. Situado en terreno pedregoso. Conf. por el E. con Piñana, por el S. con Espluga de Serra, por O. con Adons, y por el N. con Perves y Sarroca de Bellera. Pro-

duce centeno. Dista 46 horas de Barcelona y 7 de Talarn. Contr. 976 rs. 2 mrs.

COS, L. R. de España, prov., obispado y partido de Santander, valle de Cabezon de la Sal. Reg. P. y A. O., 64 vecinos, 283 habitantes, 1 parroquia. Dista 24 leguas de Burgos. Contribuye con el valle.

COS (SAN ESTEVAN DE), Alder R. de España, en Galicia, provincia y jurisdicción de Betanzos. J. O., 20 vecinos, 118 habit., 1 parroquia. Contribuye 336 rs. 27 mrs.

COSA, L. R. de España, provincia de Aragón, partido de Daroca, arzobispado de Zaragoza. A. P., 64 vecinos, 301 habit., 1 parroquia, 1 pósito. Situado en un valle y en la confluencia de 2 arroyuelos procedentes de 2 fuentes principales y otras menores que vierten al N., por cuyo motivo es mas frio que sus comarcas, que son Torre-los-negros, Villarejo, Bañon, Corvaton y Alpeñes. Todos situados en la sierra, y de iguales productos, que son robles, trigo, cebada, avena, lentejas, guisantes y caza. Dista 7 leguas de Daroca. Contribuye 5,593 rs. 12 maravedises.

COSADO TESO, Ald. S. de España, en Galicia, provincia y obispado de Lugo, jurisdicción de Aday. Es una de las que componen la parroquia de Sabarey (*Véase*).

COSCÓ, L. Ecl. de España, provincia de Cataluña, corregimiento de Cervera, obispado de Seo de Urgel. A. O., 16 vecinos, 67 habitantes, 1 parroquia, 1 pósito. Sit. á 6 horas de Cervera y 26 de Barcelona; confina con término de Puellas, Palao de Guisona, Sitjes y Cabanahona. Produce trigo y legumbres. Contribuye 3,696 rs.

COSCOJETA, Granja de España, en Navarra, merindad de Olite, obispado de Pamplona, conocida con el nombre de Torre. Está en los términos de la villa de Marcilla y Peralta; tiene una casa y vestigios de haber sido población, con una ermita de Santa Maria Magdalena, en la cual se dice misa todos los dias festivos. Su terreno, que es muy dilatado, y en el cual hay viñas y tierras blancas y se mantiene mucho ganado lanar, se riega la noche del sabado y dia del domingo con el agua de la acequia de la villa de Caparroso.

COSCOJUELA DE FONTOVA, L. S. de España, provincia de Aragón, partido y obispado de Barbastro. A. O., 86 vecinos, 344 habitantes, 1 parroquia, 1 pósito. Dista $2\frac{1}{2}$ leg. de Barbastro. Contr. 5,369 rs. 22 m.

COSCOJUELA DE SOBRARBE, L. R. de España, provincia de Aragón, partido y obispado de Barbastro. A. O., 37 vecinos, 150 habitantes, 1 parroquia. Dista 5 $\frac{1}{2}$ leg. de Barbastro. Contr. 2,237 rs. 12 mrs.

COSCOLLETA (LA), Casa S. de Esp., provincia de Aragón, partido y arzobispado de Zaragoza. Sit. á la márgen derecha del Canal Imperial; confina con término de Marlofa, las Casetas y Utebo. Produce granos, legumbres, pastos y ganados. Dista 2 leguas de Zaragoza.

COSCORITA, V. S. de España, prov. de Burgos, partido de Aranda de Duero, jurisdicción de Peñaranda. A. O., 20 vecinos, 91 habitantes, 1 parroquia. Sit. á la márgen del río Arandilla que va á desaguar en el Duero; confina por N. con Valverde, por E. con Bocigas, por S. con Casanova y Peñaranda y por O. con Ontoria de Valdearados (*V. Osmá, obisp.*). Dista 14 leg. de la capital. Contr. 562 rs. 10 mrs. Derech. enag. 83 rs. 24 mrs.

COSCULLANO, L. S. de España, provincia de Aragón, partido y obispado de Huesca. A. O., 43 vecinos, 173 habitantes, 1 parroquia, 1 pósito. Confina al N. con territorio de Panzano, al E. con el de Aguas, al S. con el de Arbanes y al O. con el de los Certales. Produce 832 fanegas de trigo, 832 de centeno, 500 de avena, 200 de escanda, 10,752 arrobas de vino, 540 de aceite, 2 de cera, 17 de miel, manteniendo además en sus pastos 1,600 cabezas de ganado lanar. Dista 3 leguas E. N. E. de Huesca y 11 de Zaragoza. Contr. 2,684 rs. 26 mrs.

COSCULLAR, Ald. de España, provincia de Aragón, partido de Barbastro, obisp. de Huesca. Sit. en la carretera que conduce desde Ainsa á Huesca; confina con término de Saza, Arcusa y Castellazo. Sus productos son los indicados en el artículo de la cabeza de partido de donde dista 6 leguas.

COSCURITA, L. S. de España, prov. de Soria, obispado de Sigüenza, partido de Almazan. A. P., 28 vecinos, 105 habitantes, 1 parroquia que tiene por enjía la de Bordeje, 1 pósito. Sit. en una llanura que hace como una cuenca. Por los costados de E. S. y N. pasa un arroyito que llaman de Moron, por venir de su término, con cuyas aguas muelen 2 molinos y se riegan tres dehesas; confina con los pueblos de Moron, Sinuela, Centenera, Frechilla, la Miñosa, Neguillas, Villalba y Soliedra. Todos de

igual clima, productos y vecindario, con muy corta diferencia. Produce trigo, cebada, avena, aunque no de lo mejor, por ser país poco feraz y muy frío. Dista 7 leg. de la capital. Contr. 1,040 rs. 16 mrs.

COSERA, L. S. de España, provincia y part. de León, concejo de Luna de Arriba. A. O., 8 vec., 37 habitantes. Dista 10 leguas de la capital. Contr. con el concejo.

COSGAYA, Cot. Red. S. de Esp., prov. de Santander, partido de Liébana, valle de Valdebaró. Reg. P., 34 vecinos, 115 habitantes, 1 parroquia. Para su situación y productos (*V. Liébana con quien contrib.*). Está situado cerca de la fuente que da nacimiento al río Deva; confina con término de Areñas, Enterría, Ilces y Pido. Dista 26 leguas de Burgos.

COSIO Y ROZADIO, L. R. de España, provincia, obisp. y partido de Santander, valle de Rionansa. Reg. P., 89 vec., 274 habitantes, 1 parroquia. Sit. á la márgen izquierda del río Nansa; confina con Carmona, Tudanca, Redoja y la Fuente. Todos sus alrededores son montuosos. Prod. robles, castaños, algunas frutas, centeno y ganados. Ind. 1 ferrería. Dista 27 leguas de Burgos. Contribuye con el valle.

COSLADA, L. R. de España, provincia y part. de Madrid, arzobispado de Toledo. A. P., 18 vecinos, 114 habitantes, 1 parroquia, 1 pósito. Sit. en una llanura terreno raso y sin árboles. Pasa el río Jarama á distancia de $\frac{1}{2}$ legua O.; confina por el E. con Torrejon de Ardoz, por S. con Ribas, por O. con Ambroz y por el N. con Rejas. Produce granos y se cria ganado lanar. Ind. conducir ladrillos y baldosas á Madrid, desde donde dista legua y $\frac{1}{2}$, otra $\frac{1}{2}$ de Vicabaro y $\frac{1}{4}$ del real sitio de San Fernando; desde Torrejon de Ardoz hay 2 horas de camino militar (*V. Vicabaro*). Contribuye 3,065 reales 15 mrs. Derechos enagenados 456 reales

COSO (EL), L. S. de España, prov. de Valladolid, partido de la Puebla de Sanabria, obispado de Astorga. A. P., 15 vec., 73 habitantes, 1 parroquia. Situado en una cuesta al N. de la Puebla, de donde dista 2 leguas. Produce centeno, lino y pastos para la cria de ganados. Contr. 288 reales 29 mrs. Derechos enagenados. 108 rs.

COSOIRADO (SANTA MARIA DE), Felig. S. de España, en Galicia, provincia y arzobispado de Santiago, jurisdicción de

Peñafior. J. O., 96 vecinos, 550 habitantes, 1 parroquia. Sit. al pie de unas colinas, cerca del nacimiento del río Ameigéiras; confina por N. con Moraña, por E. con término de Moimenta, por S. con Arnil, y por O. con Rebon. Produce maíz, patatas, lino, pastos y ganados. Dista 7 leg. de la capital. Contr. 680 rs.

COSOZ, L. de España, provincia de Asturias, concejo de Salas, 10 vecinos, 42 habitantes, parroquia de Bodomaya (V.)

COSEYTO (SANTA MARIA DE), Felig. S. de España, en Galicia, prov. y obisp. de Lugo, jurisdicción de su nombre. J. O. 56 vecinos, 245 habitantes, 1 parroquia. Sit. al E. del río Tamoga, en terreno fértil y ameno, abundante de árboles y fuentes que forman una continuada primavera. Sus productos son de la misma clase que los de Ros (Véase). Contr. 96 rs. 23 m.

COSPINDO (SAN TRASO DE), Felig. Ab. de España, en Galicia, provincia y arzobispado de Santiago, jurisdicción de Almerezo. J. O., 72 vecinos, 448 habitantes, 1 parroquia. Sit. sobre la costa, entre la embocadura del río Allones, y el puerto de Corme, en donde se halla el puente Ceso sobre dicho río, antes de él recibe un arroyo de corto caudal que se atraviesa por unos pasos que se inutilizan cuando hay mareas. Este puente aunque de piedra es muy peligroso, ya por no tener orillas ya por su estado ruinoso, de modo que solo los naturales acostumbrados á estos riesgos pueden pasar por él, especialmente cuando sube la marea; sin embargo la reparación de esta obra sería del mayor interés, y un objeto muy digno del celo de las autoridades superiores de la provincia. Confina por N. E. con la Graña, por N. con unas montañas que la dividen de Corme, y por O. y S., con su río. Produce maíz, patatas, lino, pastos, ganados y pesca, á la cual se dedican sus habitantes. Dista 10 leg. de la capital. Contr. 2,350 rs.

COSTA, Ald. S. y Ecl. de España, en Galicia, provincia y obispado de Lugo, jurisdicción de Diomonde. Es una de las que componen la parroquia de San Pelayo de Diomonde (Véase).

COSTA, Ald. S. de España, en Galicia, provincia y obispado de Lugo, jurisdicción de Moreda. Es una de las que componen la parroquia de San Vicente de Castillóns (Véase).

COSTA, Ald. S. de España, en Galicia, provincia y obispado de Lugo, jurisd. de Cotonuevo, y una de las que componen la parroquia de San Miguel de Marcell (Véase).

COSTA, Aldea Ord. de España, en Galicia, provincia y obispado de Lugo, jurisdicción y encomienda de Puerto Marin, San Juan. Es una de las que componen la parroquia de Santiago de Saá de Paramo (Véase).

COSTA, Aldea S. de España, en Galicia, provincia y obispado de Lugo, jurisdicción de Moreda. Es una de las que componen la parroquia de San Martín del Pantón (Véase).

COSTA, Aldea R. de España, en Galicia, provincia y obispado de Lugo, jurisdicción de Eire. Es una de las que componen la parroquia de San Julian de Eire (Véase).

COSTA, Aldea S. de España, en Galicia, provincia de Lugo, jurisdicción de Villar. Es una de las que componen la parroquia de Esperante (Véase).

COSTA, Aldea Ord. de España en Galicia, provincia y obispado de Lugo, jurisdicción y encomienda de Puerto Marin, San Juan. Es una de las que componen la parroquia de Santa María de Gondrame (Véase).

COSTA, Aldea S. de España, en Galicia, provincia de Lugo, jurisdicción de Castro de Rey, obispado de Mondoñedo. Es una de las que componen la parroquia de Triaba (Véase).

COSTA, Aldea S. de España, en Galicia, provincia y obispado de Lugo, jurisdicción de Tor. Es una de las que componen la parroquia de San Julian de Tor (V.)

COSTA, Aldea S. de España, en Galicia, provincia y obispado de Orense, jurisdicción de Milmanda. Es una de las que componen la parroquia de Fustanes (San Lorenzo de) (Véase).

COSTA (SAN MIGUEL DA), Feligresía E. de España, provincia y arzobispado de Santiago, jurisdicción de Quinta. J. O., 62 vecinos, 300 habitantes, 1 parroquia unida con la de Santa María de Leroño, y que consta de 5 aldeas. Para su situación y productos (Véase Aguas Santas y Leroño); con quien confina por O., por S. con San Pedro de Herboño; por E. con Sto. Tomé de Sorribas y monte de Treito; y por

N. con el que llaman da Cabana. Produce maiz, centeno, habas y algunas frutas. Ind. conducir leña al padron; alguna carret. y las mugeres hilar las horas que las deja libres la labranza. Dista 3 leguas de la capital. Contr. 1,025 rs. Derechos enagenados 330 rs.

COSTA (SANTIAGO DA), Feligresía Ab. de España, en Galicia, provincia y obispado de Orense, jurisdiccion de Monte de ramo. J. O., 59 vecinos, 332 habitantes, 1 parroquia. Sit. a 3 $\frac{1}{2}$ leguas de Orense, lindando con sus feligresías de Cobas, Valdruey, Asadur, Teoira y San Tirso. Produce centeno, maiz, lino, castañas y vino. Contr. 766 rs.

COSTA Y FRONTERA DE PORTUGAL, Desde la Barra del Miño, sigue la costa por espacio de 1 legua, hasta la del pequeño río Ancora, en cuya boca hay un fuertecito de su nombre, y al cual tambien llaman de Lagarteira. Otra legua mas adelante se halla el de Porto de Caom, que defiende la entrada de otro pequeño Río, y á esta sigue el de Carrezo ó Da-Posta, despues del cual se halla el de Santiago que defiende la Barra del río Lima, $\frac{1}{2}$ de legua mas arriba de la cual se halla la villa de Viana distante 3 leguas de Camiña, y 7 de Oporto. Viana está situada en una fresca llanura, á la falda de un alto monte que la defiende del N.; y aunque algunos portugueses la suponen de 3,000 vecinos, nosotros creemos que no pase de 1,700; está rodeada de muros con 5 puertas; tiene muy buenos edificios é iglesias, y un buen muelle que la defiende de las inundaciones del Río, que, aunque caudaloso, solo puede recibir Barcos de 150 á 200 toneladas; por que en el canal del S., que es el mas fondo de los tres en que los bancos de arena dividen el Río, solo queda de 15 á 16 palmos de agua, que compondrán como unos 12 ó 13 pies. El fuerte de Santiago se compone de 5 baluartes y 2 rebelines, y tiene un foso abierto en peña viva, y en el cual entra el agua; es obra del señor Felipe II, no siendo esta la única defensa de este pueblo, pues en una y otra parte de la costa tiene 3 pequeñas fortificaciones mas. Es Viana residencia ordinaria del comandante general de la provincia del Miño, y es la capital de uno de los regimientos de milicias de ella. Siguiendo la costa al S. se halla á 1 $\frac{1}{2}$ legua la barra del río Neiva, defendida

con un castillo de su nombre. Otra legua y $\frac{1}{2}$ mas adelante se halla la villa de Esposende, situada al N. de la barra del río cavado, y defendida tambien por otro fuerte de su nombre. En frente de Esposende está el lugar de Faon, del cual tomaron nombre unos peñascos separados $\frac{1}{2}$ legua de la costa, corren por espacio de otra $\frac{1}{2}$ dejando paso entre ellos y la tierra, con fondo de 5 brazas. El río cavado que baja de las sierras del Maraom y del Jerez, pasa 1 legua al N. de la ciudad de Braga distante de Esposende de 5 á 6, deja la villa de Barcelos á su derecha, y viene á morir en este puerto; desde el cual se trata de hacerlo navegable hasta Braga, como parece lo fue en otro tiempo. Desde la barra del Cavado hasta la del Ave, corre la costa como unas 2 $\frac{1}{2}$ leguas, y sobre la barra de este río, estrecha y de poco fondo, se halla Villa-Do-Conde, poblacion pequeña; pero de algun comercio, y antes de la cual como á $\frac{1}{2}$ legua hay un fuertecito llamado Da-Paboa, compuesto de 5 baluartes que sirve de defensa á la entrada del puerto, antes de ahora bastante frecuentado de naves del país, y aun de algunas extranjeras; pero ya solo de pescadores. El Ave-ó-Dave se compone de 2 brazos que se juntan poco mas arriba de la villa, y de las cuales el del N. llamado Deste, tiene sus cabeceras al E. de Braga, y el del S. que es propiamente el Ave en la sierra de Agra, desde la cual baja á la villa de Guimaraes distante 6 leguas de Villa-Do-Conde y 3 de Braga, y uno y otro son de corto caudal. Desde la Villa-Dó-Conde sigue la costa recta N. S., como otras 3 leguas hasta la boca del pequeño río Leza, en la cual se forma un puertecito, llamado Matosinhos, defendido con un fuerte de poca consideracion. Continúa la costa por espacio de 1 legua hasta la entrada del Duero, sobre cuya barra se deja entrando á mano izquierda un fuertecito, llamado Leixoes, y mas adentro el de San Juan de Fóz, obra antigua y compuesta de 4 baluartes, que defienden un cuadrado con su foso, abierto en peña, con la entrada por la parte de tierra, cubierta con un pequeño rebelin. El Duero, que tiene su nacimiento en la laguna de Urbion, entre el obispado de Osma y la provincia de Rioja, y que corta los dos reinos de Castilla y Leon, separa la provincia de Tras-los-montes, de las de Zamora y Salamanca, y las dos provincias portuguesas

del N. de la Beyra; y viene á comunicar sus aguas con las del océano al S. de este fuerte por la barra ó foz de su nombre. Esta barra se estrecha con 2 lajas encubiertas, de las cuales una cae á la parte del N., y la otra á la del S.; entre las cuales se encuentra la salida y entrada de los buques, que siendo de mayor porte no pueden hacerlo sino con tres cuartos de pleamar y tiempo bonancible; pues en el invierno suele mudarse aumentándose las arenas que la entupen: de suertes que este puerto solo puede recibir fragatas de 30 á 40 cañones, y esto cuando las señales que se hacen en el castillo advierten que no hay peligro; $\frac{3}{4}$ de legua mas arriba de la barra se halla la rica y comerciante ciudad de Oporto, segunda en poblacion y opulencia de Portugal, cercada de muros á la antigua, de 24 pies de alto, con parapetos y almenas, y flanqueados de 26 torres cuadradas, 12 pies mas altas que la muralla, que á la parte del Rio, tiene una plata-forma con algunos cañones. El todo se halla asentado sobre 2 colinas que dominan el Rio y un valle en el medio, á donde se halla la principal poblacion, cuyo vecindario, dicen los portugueses, ascenderá de 70 á 80,000 habitantes; pero en esto creemos que haya notable equivocacion. Tendrá el Duero, en frente de la ciudad, como unas 120 brazas portuguesas de ancho, con mucho fondo tan cerca del muelle, que pueden los navios arribar á él. Continúa la provincia de entre Duero y Miño hasta unas 2 leguas al S., y desde alli empieza la de Beyra, en cuya costa la primera entrada que se encuentra es la de Aveiro, distante 1 legua de la ciudad de este nombre, á cuya derecha é izquierda se estienden las aguas de los rios Vouga y Agueda, formando cauales y esteros que rodean varias islas, entre las cuales se forman diferentes salinas que ya producen poco. Es el rio Vouga, uno de los mas caudalosos del reino, nace de 3 á 4 leguas al N. E. de Visen; y despues de haber regado la parte N. de la de Beyra, sin tocar en poblacion de consecuencia, recibiendo al Agueda 2 leguas mas arriba de esta grande ensenada, se pierde en ella, como va dicho. Lo mismo sucede á otro arroyo, que viene de la parte del N., y por el cual, aumentando con las aguas de la marea, se puede subir desde Aveiro y su barra hasta la villa de Ovar. Desde aquella

ciudad hasta la punta de Buarcos, ó Cabo-Mondego, forma la costa alguna curvatura; y aunque limpia es poco accesible en el espacio de 11 leguas, y solo en el puerto de Mira, que se halla al primer tercio de esta distancia, hay entrada para barcos menores. Desde el Cabo-Mondego hasta la barra del Rio de este nombre, por espacio de 1 legua, corre la costa al S. E., y á la banda del N. forma el puertecito de Buarcos, cuya entrada defiende el fuerte de Santa Catalina, distante $\frac{1}{2}$ legua al O.; y 1 mas adentro del rio hay otro puerto, con el nombre de Figueira, bastante frecuentado de los barcos del pais, y aun de algunos extranjeros que extraen por él las producciones de la comarca de Coimbra. Hallase esta ciudad 6 leguas mas adentro del Mondego, y sobre la márgen derecha de este Rio; pero navegando por él, pasa de 8 lo que hay que andar. Desde la barra del Mondego sigue la costa por espacio de unas 15 leguas, formando una curva con inclinacion al S. O. hasta el puerto, villa y plaza de Peniche; pero antes y á los $\frac{3}{4}$ de su distancia, se halla el puertecito de Pederneira, formado con las aguas que bajan del valle de Alcobaza, y un poco mas adelante el de San Martinho; uno y otro de corta consideracion. Está la plaza de Peniche sobre el pendiente de una península que forma la costa, y su entrada se halla defendida con varias obras que le hacen respetable; pero de ninguna importancia, atendida su situacion. Tampoco la tiene su puerto por hallarse espuesto á todos los vientos que corren del E. al O. por el S. Enfrente de la península de Peniche y en distancia de 1 y $\frac{1}{2}$ legua al O. se halla el pequeno grupo de las islas Berlongas. En la mayor hay un castillo llamado de San Juan; entre las Berlongas y Peniche hay paso para embarcaciones de mayor porte, pues tiene bastante fondo y limpio. El fuerte de esta isla, con otros 8 que hay por estas playas, y 2 que defienden los puertecitos de Pederneira y S. Martinho, dependen del gobernador de Peniche, y se guarnecen con destacamentos de un regimiento que suele estar acuartelado en esta plaza, dentro de la cual hay una pequena villa y varias tierras de labor esparcidas por la península. Desde ella sigue la costa, con alguna inclinacion al S. O., hasta el cabo de la Roca, que dista como unas 11 leguas. En este espacio hay alguno

puertecitos, como son el de Maecira y Eri-
ceira, solo capaces de barcos de pesca, que
llevan la que cogen en este ejercicio á des-
pacharla en Lisboa. Por toda esta costa hay
varias atalayas y fuertes, como son el de
Eriçeira, Magonte, Roca, Guincho, San-
chete, S. Jorge y Nuestra Señora Da-Guia,
á donde hay fanal. Asi estos, como los de
Sta. Marta, Sta. Catalina y Ntra. Sra. de
la Luz, dependen del gobernador de Cas-
caes, y su objeto principal es defender los
pueblos inmediatos de las incursiones de
los Berberiscos. El cabo de la Roca es el
punto mas occidental del reino de Portu-
gal y de la sierra de Cintra que se halla dis-
tante de Lisboa 4 leguas por la parte del N.
O. Luego que se monta el cabo de la Roca,
sigue la costa al S. E. por espacio de $1\frac{1}{2}$
legua, y dando la vuelta á otro pequeño
cabo, se halla la villa de Cascaes, situada
á la lengua del Agua, y muy bien fortifi-
cada con una ciudadela á la banda del Mar.
De ella dependen los fuertes de Inocentes
San Roque, San Antonio, Sta. Cruz, San
Teodosio y S. Juan. Desde Cascaes hasta el
fuerte de S. Julian, que defiende la barra
de Lisboa, se forma una rada de 2 leguas
de estension, con 18 á 20 brazas de fondo
y terminando en un playazo, cuyo centro
ocupa, sobre una restringa de piedra, otra
pequeña plaza ó fuerte con su foso por la
parte de tierra, y una batería de 8 cañones
á la parte del mar, llamada de San Anto-
nio. En esta rada suelen dar fondo algunas
embarcaciones que vienen del mar, y por
alguna temporal no pueden entrar por la
barra de Lisboa; y aqui fue donde el duque
de Alba hizo su desembarco en el año de
1580. Entre la plaza de San Antonio y la
fortaleza de San Julian hay otro fuertecito
llamado da-Rana. San Julian, llamado de
la Barra, por estar sobre la del rio Tajo,
se halla fundado sobre una punta ó arrecife
de peña viva, que se adelanta al mar, y
estrecha bastante el canal. Compónese por
la parte de tierra de 5 baluartes irregula-
res, y un rebellin con su foso, en parte del
cual entra el mar, y por este lado de otras
varias obras irregulares, con baterías altas
y bajas, guarnecidas unas y otras con mas
de cien cañones de varios calibres, y la
mitad de bronce.

Delante de la torre de San Julian se halla
otro fuerte rodeado por todas partes del
mar. Llámase del Bugio ó de Cabeza seca,

TONO III.

por haber sido fundado sobre unas peñas
que quedaban descubiertas en la baja
mar. Está rodeado con muro circular y ba-
terías alta y baja, y distante de la torre de
San Julian 980 pasos geométricos. Con él
se defiende de tal suerte la entrada, que
sin sufrir sus fuegos no puede franquearla
ninguna embarcacion de alto bordo. Divi-
dese esta entrada por un bajo que llaman
los Cachopos, en dos canales, de los cuales
el de la parte del N. se llama la barra pe-
queña, y al de la del S., que es el mas se-
guro, por tener 9 brazas de fondo y 500 de
ancho, se le da el nombre de barra da Al-
cazaba. Otro canal ó entrada tiene este rio,
aunque de poco fondo. Hállase entre él bajo
de la Cabeza seca y la costa de la Traferia;
pero es solo frecuentado por barcos peque-
ños, de los que hacen el comercio del Al-
garbe. Tres leguas mas adentro del rio, so-
bre su margen derecha, se halla la gran
ciudad de Lisboa, capital de este reino. Es
poblacion de unas 200,000 almas; y si fuese
tan limpia como está bien situada, seria
una de las mejores ciudades de Europa
(V. su artículo particular). Delante de ella
se forma uno de los mejores puertos del
mundo, pues sobre 2 leguas de ancho que
se cuentan desde esta ciudad hasta la costa
del S., se puede reputar su largo como unas
6 leguas; bien que desde Lisboa hasta el
mar no goza de tanta anchura como rio ar-
riba. Como luego que se franquea la barra
se hallan por todas partes muy buenos fon-
deaderos y facilidad para el desembarco,
ha procurado la vigilancia portuguesa de-
fenderse de él por medio de varias fortifica-
ciones en todas las puntas que forma la
costa; pero entre todas sobresale la torre de
Belen, fundada por el señor rey don Ma-
nuel, sobre un arrecife que se adelanta 200
pasos dentro de las aguas del Tajo. Distá
esta torre de la de San Julian como 2 leguas
y 1 del centro de Lisboa. En la primera
distancia se hallan los fuertecitos de San
Amaro de las Mayas, faco de Arco y otras
siete ú ocho; y en la segunda el de la Es-
trela, Junqueira, San Juan de Dios, Al-
cántara, San Paulo, Remolares y otros,
todos á lo largo de la ciudad, á la cual do-
mina su castillo llamado de San Jorge,
compuesto de varias obras antiguas y mo-
dernas. Desde la punta de la Traferia, que
es la meridional de la boca del Tajo, sigue
por espacio de unas 5 leguas hasta el cabo

de Espiches, con varios arenales y playazos en que rompe mucho el mar: sobre uno de estos hay un fuertecito llamado *da Flor*, por hallarse sobre la boca de un riachuelo que baja de una albufera muy abundante de pesca y caza para divertirse, en la cual tienen los reyes una casa inmediata.

En el cabo de Espichel hay un famoso santuario, dedicado á Nuestra Señora, y junto á él un fuerte edificio en tiempo del señor don Pedro el II, que parece tenia por objeto defender de piratas una pequeña ensenada, de lo que solo puede servir hasta que le llegue la suerte de ser reparado, como se está haciendo con otros de esta costa, sobre una punta de la cual hay un fanal últimamente fabricado, que sirve para señalar la entrada de la ria de Setubal. Desde la Traseria hasta el ya dicho cabo de Espichel, corre la costa N. S. con alguna inclinacion al S. O.; pero desde el cabo hasta el rio de Setubal, vuelve al N. E. por el espacio de unas 4 leguas, en medio de las cuales se halla el puertecito de Zezimbra, muy abundante de pesca y defendido con un fuerte, compuesto de 2 baluartes unidos por una cortina que tiene dentro cuartel, almacenes y casas de gobierno. La poblacion que se halla situada en un barranco y rodeada por todas partes de montañas, contendrá como unos 600 vecinos, que los mas se ejercitan en la pesca y en el cultivo de algunas huertas y tierras inmediatas: el todo se halla dominado de un antiguo castillo, en el cual está la parroquia y algunas casas. Antes de Zezimbra, viniendo del cabo, se halla otro fuerte llamado del Caballo, que contribuye bastante con el de la villa á la defensa del puerto. Desde este al famoso santuario de la Arrabida, habitado de religiosos de San Pedro Alcántara, siguiendo la costa, que es muy alta é inaccesible, habrá como cosa de legua y $\frac{1}{2}$. En la Arrabida hay un surgidero abrigado de los vientos del N.; en que pueden entrar saetias y otras embarcaciones de igual porte, y se halla defendido con un fuertecito llamado del mismo nombre. Mas adelante está el de Baralla ó torre llamada de Ontaon, situada sobre una punta en la margen derecha del rio Sado, que es el que forma el puerto de Setubal. La torre de Ontaon defiende muy bien la entrada de la barra, pero se halla dominado por una elevada montaña que continua dividida en

vários barrancos y puntas hasta la villa de Setubal, situada en una hermosa llanura. Llegua mas adentro de la barra. Entre la torre de Ontaon y Setubal hay otros dos fuertecitos nombrados da Ajuda y de Albarquél. Un poco antes de la villa está el de San Felipe, fundado por el señor Felipe III para mantenerla en respeto. Este fuerte es bastante regular; pero hallándose á la falda de la montaña tiene poca defensa por la parte de tierra, y no ofende mucho por la del mar á las embarcaciones que fondean en el puerto por hallarse en bastante elevacion.

SETUBAL corre á lo largo de la playa casi $\frac{1}{2}$ de legua. Las obras de esta villa constaban de 5 baluartes y 2 rebellines por la parte de tierra, y otros 5 ó 6 por la del mar; pero por la disposicion en que se hallan estas obras, se ve que conociendo la dificultad que habia en defenderlas, no llegaron desde el principio las primeras á su complemento, y de las segundas que se contemplaron muy necesarias para la seguridad del puerto, se burlaron las aguas de este en el terremoto del año 55, llevándose las cortinas y dejando solo los baluartes con algunos cañones. En uno de aquellos se ha formado un cuartel para el regimiento que lleva el nombre de esta plaza. El puerto de Setubal es mas capaz, pues tiene mas de $\frac{1}{2}$ legua de ancho y 2 ó 3 de largo, con 5 brazas á la pleamar y 2 $\frac{1}{2}$ á la baja mar en la barra: por tanto con prácticos es accesible á cmbareaciones de todos portes, y asi lo fue á la escuadra del señor Felipe II como ya va dicho. Enfrente de la torre de Ontaon, y en una punta de arena, se habia formado sobre pilotage un fuerte de faginas y piedra, que cruzaba sus fuegos con dicha torre; pero la incertidumbre del suelo hizo poco subsistente esta obra, de cuya construccion se trató hace algun tiempo, conociendo la importancia de este puerto. Desde él corre la costa S. cuarta al S. E. por espacio de unas 10 leguas. Aqui se abre para dar comunicacion á la albufera de Santiago de Cazem, muy abundante de varias especies de peces. Toda esta costa es un arenal, y el terreno superior una llanura cubierta de mata parda, en la cual solo hay un pueblo llamado Melides. Desde la boca de la albufera vuelve la tierra al S. O. por espacio de 3 á 4 leguas, hasta la punta de Percebeira, detras de la cual se halla el

puertecito de Sines, distante 3 leg. de Santiago de Cazem, situado en una costa bastante brava, terminada en un playazo, al O. del cual se halla el llamado puerto, que es una estrecha caleta, capaz solo de dos lanchas, pero defendida por un fuerte que hay en la villa con una batería de 12 cañones, y un reducto sobre una punta al O. con solo 2, uno y otro guarnecidos con una compañía fija de 50 hombres, por mitad artilleros y fusileros mandados por un capitán, que es el gobernador, un teniente, un alférez y un ayudante. A $\frac{1}{2}$ de legua de la villa, á la banda del S., hay otro fuerte llamado de Santa Catalina guarnecido con 4 cañones, y junto á él un convento de franciscos recoletos. La villa constará de 500 vecinos, distribuidos en 6 calles tiradas á cordel; y aunque su campo es un continuado arenal, tiene muy buenas viñas con algunas higueras y otros árboles. Su iglesia parroquial pertenece á la órden de Santiago. A 1 legua de Sines forma la costa una grande ensenada, llamada de la Junqueira ó de San Torpez. Su fondo termina en un gran playazo, por el cual entran en el mar 2 ó 3 arroyos. Esta ensenada es abierta enteramente al O. y muy tempestuosa, por lo que no puede hacerse en ella desembarco; este puede verificarse en una caleta llamada Portocorbe, que está como 2 leguas mas adelante, y aqui es adonde se suele cargar para Lisboa alguna carbon y aun algunos granos: con cuyo motivo se han fabricado como unas 14 ó 16 casas.

Un cuarto de leg. mas adelante, siguiendo la costa al S., se halla la isla de Pessegueiro, en la cual subsisten vestigios de una fortificación antigua. Entre ella y la costa hay buen fondeadero, defendido con un fuerte situado en tierra firme y compuesto de dos baluartes y una cortina con su foso á la parte de tierra, y una plataforma con una batería baja á la del mar, llamada da Insoa. A las 2 leguas, siguiendo el mismo rumbo, se halla la barra del rio Mira, que baja del campo de Ourique, y es navegable por espacio de 5 leguas hasta mas arriba de la villa de Odemira. A $\frac{1}{2}$ cuarto de legua de la barra se halla el lugar de Villanova de Milfontes, de corta consideracion, pero defendido por un fuerte cuadrado, que solo tiene un cañon y 6 hombres que le guarnecen, y son parte de la compañía de Sines; pero la mayor defensa

de este rio es su barra, pues en las altas mareas apenas tiene una braza, y en las bajas se puede pasar á pie. El rio, de la barra para adentro, es bastante fondeable, y por él bajan los granos del Alentejo, que cargados en caigües y otras embarcaciones menores se conducen á Lisboa. Desde la barra del rio Mira continua la costa por espacio de 6 leguas hasta el rio Odesez, que divide el Alentejo del Algarbe, y aunque estrecho, solo se puede pasar por barca por su profundidad. En el intermedio hay una ensenadita llamada del Cerdasom, en la cual solo pueden entrar barcos de pesca.

Desde la boca del rio Odesez hasta la del de Alfassar hay 1 legua, y otra á la del da Carrapateira, llamado así por un lugar de este nombre, situado al S. de su barra, cuya entrada defiende un pequeño fuerte, enfrente del cual, al N. y en la costa baja, está la isla llamada de Arrifana, entre la cual y la tierra se puede dar fondo en 14 ó 15 brazas. Sigue la costa bastante brava con alguna inclinacion al S. O. hasta el cabo de San Vicente, en cuyo extremo se conserva todavia un castillo ó casa fuerte con su foso por la banda de tierra; pues por la del mar le sirve de tal la ribera que está cortada á pico.

A la parte del S. de este cabo hay un farillon muy inmediato á tierra. Dentro del castillo hay un convento de franciscos Recoletos. Desde el cabo de San Vicente hasta la plaza de Sagres hay 1 legua que se anda al rededor de una ensenada que forma la costa; y aunque en ella no es fácil el desembarco, se halla defendida por un fuerte llamado del Bolicho, que protege una armazon de almadraba que suele echarse en dicha ensenada. La plaza de Sagres está situada en una punta ó península de roca viva, escarpada por todo su recinto, menos por la garganta que está defendida con dos baluartes, unidos por una cortina, en cuyo medio se halla la puerta, sobre la qual se ha levantado un caballero, que con 4 cañones domina la campaña. Enfrente de tierra no tiene foso por hallarse fundada, como llevamos dicho, en roca durísima, pero en él y en las baterías que la plaza tiene hacia el mar, puede montar 40 á 50 cañones. Dentro de la plaza hay habitaciones para el gobernador y oficiales de una compañía fija de 140 hombres, de que es

capitan el mismo gobernador con dos tenientes y dos subalternos. La villa de Sagres tiene muy poca forma de tal, pues solo se compone de unas 40 ó 50 casas, esparcidas en una llanura, bajo el cañon de la plaza.

Desde esta sigue S. O. con alguna curvatura al N. hasta la punta de la Piedad, y en la boca de unos pequeños arroyos que bajan de las alturas inmediatas se hallan los fuertes de Balieira, Figueira, Almadena, Ntra. Sra. da Luz-Zavial, y baterías de Borgau, Porto de Moz y Piedade.

Desde la punta de este nombre hasta la de Juan de Ourem, que distará 2 leguas se abre la grande rada de Lagos, en la que desembocan 2 pequeños rios, el uno al E. de dicha ciudad, donde forma un grande estero que se pasa por un puente, y el otro al O. de la villa de Albor, que cae enfrente.

Lagos es la primera ciudad del Algarbe viniendo del cabo; y aunque se halla fundada en dos barrancos que descienden de los montes que la dominan hasta el mar, no obstante se halla fortificada con 9 baluartes á la parte de tierra, que dominan en parte la campaña, y 5 reductos á la banda del mar. Por las razones dichas y por carecer del foso y camino cubierto, Lagos es poco defendible; no obstante tiene un regimiento fijo, buenos edificios militares, como son hospital y parque de artillería, buen caserío y una poblacion de 1,734 vecinos. La rada es capaz de una numerosa escuadra, que puede dar fondo en 7 y 8 brazas, y está resguardada de los vientos del N. y del O. y defendida no solo por las baterías de la plaza, sino con las de Da-Bandeira y Castello Piñon, y por un fuerte cuadrado, edificado hace algunos años en el centro del Playazo, que corre desde Lagos al puerto de Albor, y montado con 10 cañones á barbeta, que llaman de media playa.

ALBOR, que como ya va dicho, dista de Lagos 1 legua, se halla al fin del Playazo; y para pasar á él es preciso atravesar un rio de corta corriente, que viene de la sierra de Monchique, y que por esta parte solo es vadeable en barca. El pueblo es de poca consideracion, y solo tiene un castillo antiguo medio arruinado. Desde Albor sigue la costa 1 legua al S. E. hasta la punta de Juan de Ourem, y luego vuelve al N. E.

hasta la boca de la villa de Villanova de Portimaon, distante como $\frac{1}{2}$ legua. Es poblacion de 600 á 700 vecinos, situada en un pais muy bien cultivado, y poblado de viñas, olivares é higueras, á la márgen occidental de una ria muy bien abrigada, y con fondo suficiente para fragatas de 24 á 30 cañones; pero su barra es movable y poco segura, teniendo solo en la pleamar de 14 á 15 pies, y de 7 á 8 en la baja. Está barra está defendida con dos fuertes, llamados de Sta. Catalina, el de la banda de Portimaon, hácia el O., y de San Juan el inmediato al lugar de Ferragudo, que cae al E. En este lugar, en el de la Meixilloeira, pequeña quinta inmediata, y en la villa es á donde se hacen los mas numerosos cargamentos de hijos del Algarbe, por ser el pais inmediato á estos puertos, abundante en esta fruta. Por el rio de Villanova se sube en barcos pequeños hácia la ciudad de Silves, que dista cosa de 2 leguas.

Desde la barra sigue la costa hasta el cabo de Carboeiro, con rumbo al S. E. por espacio de 1 $\frac{1}{2}$ leg. En el cabo hay una pequeña fortificacion de su nombre, y otra con el da Rocha, y continuando desde él la costa á E., se halla á cosa de 2 leguas otra fortificacion llamada de Pera, porque defiende el desembarco en el arenal de este nombre, y una almadraba que se suele armar enfrente de dicho arenal. A este sigue el de Albufeira, distante como 1 leg., y dominado por un castillo antiguo, en el cual hay algunas piezas y guarnicion para defender una enseadita y una larga playa que forma allí la costa, y donde arriban los barcos que cargan frutas del pais. La villa de Albufeira está situada parte dentro del castillo, y parte en lo alto del barranco, á la falda del N. de aquel, y tiene muy buen castillo.

Desde Albufeira sigue la costa por espacio de unas 5 ó 6 leguas, con alguna inclinacion al S. E., y en ellas se hallan los fuertecitos de Perchel, Valongo y quarteira, que defienden las barras de algunos pequeños rios, desde donde se pasa á Faro, que está como á 3 $\frac{1}{2}$ leg. de este último rio, y es en el día la capital del Algarbe, porque á ella fue trasladada la silla episcopal desde Silves á fines del siglo pasado, y porque allí suele residir el capitan general del reino. Situada en una llanura sobre un estero en que entra un pequeño arroyo, cuya boca es

halla cubierta con una isla de arena, que es la que forma el cabo de Santa Maria, por entre el cual y otras dos que le casen al S. y al O. entran los barcos en un canal formado por el rio, cuya barra dista $1 \frac{1}{2}$ legua de la ciudad. El vecindario asciende á unos 2,112 vecinos, distribuidos en muy buenas casas, y en calles bastante regulares. A la parte E. se halla la ciudad antigua que sirve hoy como de castillo cercado de cortinas y torres, que se van separando de sus quiebras. Dentro de este recinto está la catedral, casa del obispo, un convento de monjas y el cuartel del regimiento fijo de esta plaza, á la cual se le intentó cubrir con algunas fortificaciones por la parte del N. E., por donde tiene una altura que la demina; pero conociendo su inutilidad se han quedado en los principios. En el puerto de esta ciudad pueden entrar buques de mediano porte; pero de linea, por lo difícil que es pasar la barra. Para defensa de esta hay en la isla de levante un castillo llamado de San Lorenzo; y fuera de ella por la parte de tierra los de Loule y Alfarovillas, y mas adelante está el puerto de Olhaon, cuyos vecinos se ejercitan en la pesca que hacen con abundancia; 5 leguas mas allá de Faro se halla la ciudad de Tavira, situada sobre el rio da Seca, que la divide en dos partes, y cuya entrada en el mar se halla igualmente cubierta como la costa desde Faro, con 3 islas de arena. Esta ciudad es muy buena poblacion, aunque la parte llamada propiamente la ciudad es de coito recinto, y se halla cargada de una fortificacion antigua, que se está cayendo por varias partes, como le ha sucedido ya al castillo, cerca del cual se hallan las dos unicas parroquias que tiene la ciudad, con 2,389 vecinos. Los contornos de Tavira son algo quebrados; pero cubiertos de viñas, olivares y almendros y otros árboles de climas templados. En la ciudad hay un regimiento fijo, y suele residir en ella el general de la provincia. Sobre el rio tiene un buen puente que la une con el arrabal, desde el cual sigue la costa al E. N. E., por espacio de unas 4 leg. hasta la barra del Guadiana. Al salir de la de Tavira, que tiene 5 brazas de fondo en pleamar se hallan 2 castillos que la defienden, y mas adelante como 2 leguas está la villa de Casella, situada a la orilla del mar, con otros fuertes, el uno de su nombre, y el otro llamado Tor-

revella. Enfrente de la barra del Guadiana hay 1 isleta cortada de varios esteros y contenida entre los dos brazos que forma el rio. Sobre la márg. derec. del primero de estos brazos se ha fundado como de 50 años á esta parte la nueva poblacion de Villa-Real de San Antonio, obra del marques de Pomal, que tomó entonces por pretexto el reducir á ella los muchos pescadores establecidos en la inmediata costa de Montegordo, y forma un establecimiento capaz de suplir con su industria los productos de nuestras pesquerias; pero ahora se conoce que el objeto del marques no era ese solo, y que en su plan iba envuelto el de asegurarse, en caso de un rompimiento, de esta boca del Guadiana, é impedir la entrada y salida de nuestros buques siempre que conviniese al Gobierno portugues; pues para conseguirlo se levantaron cuatro baterias que, aunque de tierra y fagina, son muy suficientes para conseguir dicho fin; siendo así que por nuestra parte no se ha tratado hasta ahora de oponerlas otras fortificaciones en la Isla frontera que nos pertenece, y en la cual solo hay una atalaya con el nombre de Torre Canela.

Aunque Villa-Real se halla fundada en un terreno de arena movable, tiene á la redonda varias viñas y huertas que contribuyen á fortificar la opinion de que hay semejantes terrenos muy comunes en Portugal que no son infructiferos. La villa constará de 500 vecinos, distribuidos en 12 ó 14 calles que se cruzan en ángulos rectos, y son todas uniformes. En su centro hay una buena plaza, en la que está la iglesia y la casa del gobernador, y en la playa hay varios almacenes.

Desde Villa-Real á Ayamonte (que es el primer lugar de Esp. por esta parte) habrá cerca de $\frac{1}{2}$ de legua subiendo el rio, cuyo brazo izquierdo lava la ribera de aquella villa; y despues de haber discurrido por varios cauales, forma su barra un poco mas afuera del puertecito de la Higuera, y desemboca en el Océano. Por este canal entran y salen los barcos menores que vienen de Cádiz y de otros puertos de la costa de España.

En frente de Ayamonte está la villa de Castromarin, á la cual llegan los barcos por un estero que comunica con el Guadiana, distante como $\frac{1}{2}$ de legua de Ayamonte, cuyos fuegos no puedan incomodarle. (aun

cuando los tuviese) por la distancia. Los de Castro-Marin se hallan distribuidos en 2 castillos antiguos, situados en una elevacion, unidos con 2 cortinas y con un caballero en medio que domina la campaña y la villa, que está á la banda del N., y entre esta altura y el estero. Aunque desde Ayamonte y Castro-Marin hay cam. de tierra hasta la villa de Mertola, como (particularmente el de Portugal) es muy malo por los barrancos que tiene que atravesar, lo regular es hacer por el rio las 10 leguas que hay entre estas dos villas.

Castro-Marin es la oficina á donde (con hoja que traen de Gibraltar) hacen los contrabandistas los muchos cigarros y aun los rollos que introducen en España por un barco ladron que está 1 legua mas arriba de esta villa, cerca de la foz del rio Odeleyte: contrabando no menos perjudicial á Portugal que á nuestra España, pero que hasta ahora no se ha podido impedir, aunque varias veces se han destruido las oficinas y castigado á los fabricantes.

A 5 leguas de Castro-Marin está la villa de Alcoutin, que por algunas pocas fortificaciones que tiene, goza el nomb. de plaza, y tiene gobernador. Está dominada por nuestra villa de San Lúcar de Guadiana y su poca artillería; pero en tiempo de guerra suelen los portugueses colocar la suya en un cerro que domina las 2 villas. A 2 leguas de Alcoutin, por la parte de España, entra en el Guadiana el rio Chanza, que sirve de raya por la banda de Palmogo por espacio de unas 8 á 9 leguas. Una mas arriba de la boca del Chanza y 2 de Alcoutin, entra en el Guadiana el rio Vascoon, que por esta parte divide el Algarbe del Alentejo; y aunque impetuoso y abundante de aguas en el invierno, en el verano va casi seco. A 3 leguas del Vascoon se halla la villa de Mertolas, situada sobre la márgen derecha del Guadiana, entre este y el estrecho, pero profundo rio Osiras, que la deja hecha península, y con una sola entrada ó boquete abierto en la peña viva por la parte que mira al Alentejo, y en lo mas alto de la villa, que con un par de cañones situados en este paso, se puede defender de un ejército si viniese por aquella parte.

Entre el Guadiana y el Chanza corre por espacio de unas 12 á 20 leguas una faja de tierra, que tendrá como 7 á 8 de ancho, de la cual se halla en posesion el Portugal.

Las plazas que se hallan en esta faja, y que nos servian de frontera contra los portugueses sobre la márgen izquierda del Guadiana, les sirven ahora á ellos contra nosotros, y en tiempo de guerra facilitan sus incursiones sobre nuestras tierras, que por aquella parte tienen muy poca defensa.

La primera de estas plazas es la villa de Serpa, situada una legua á la izquierda del Guadiana, cuyo término riega al N. un arroyo llamado Chouchou. Está en una altura rodeada de muros antig., á los cuales se han agregado algunos baluartes modernos, y tiene 1 cast. de poca consideracion. Cuatro leguas mas adelante de Serpa está la plaza de Moura, situada entre el Guadiana y el Ardila, que viene de la Estremadura española, y es bastante caudaloso, particularmente en tiempo de lluvias. Está situada 1 leg. antes del rio, en una llanura fortificada con 5 baluartes, 3 medios y 5 rebellines. Tuvo 1 castillo muy defendible que demolieron nuestras tropas al principio del siglo pasado, pero que en parte se ha reparado. El vecind. de esta villa será como de 2,800 á 3,000 vecinos: 6 leguas al E. de Moura, sobre la raya, en frente de Fregenal, entre los rios Ardila y Murtiga, en una alta sierra, está la villa de Noudar ó Nodar, que tiene un fuerte castillo. Otras 6 leguas mas adelante de Moura se halla otra plaza llamada Mouraom, distante del Guadiana cerca de 1 legua. Tiene un castillo antiguo, y se halla rodeada con una muralla del mismo tiempo, á que se agregaron algunas obras modernas que no pudieron resistir á nuestras tropas en la guerra del siglo XVII. En frente del Mouraom, y sobre la márgen derecha del Guadiana, se halla Mourarás, situada en una altura, y rodeada de una muralla antigua con 5 baluartes á la moderna. A 2 leguas de Mouraom está la raya de España, que divide de la de Portugal el rio Fragamandes, entre el cual y el Taliga se introduce el de Alconchel, dejando comprendido á Olivenza en la demarcacion de nuestro territorio desde el año de 1801, y se estiende hasta la orilla izquierda del Guadiana, sobre el cual está el lugar de Cheles y la barca de su nombre, y á la derecha en la parte de Portugal, distante como cosa de 2 leguas, la villa de Terena, que tiene un castillo antiguo, pero muy defendible en caso de ser atacada.

En el río Taliga empieza el término de Olivenza, que tendrá 3 leguas de largo sobre el río, y 4 por la tierra adentro.

OLIVENZA, Es una grande villa bien fortificada, con 9 baluartes, 8 rebellines y un castillo antiguo, en medio del cual se halla una torre cuadrada de mucha altura, á la que se puede subir á caballo, por estar rodeada de varias rampas. En lo mas alto de ella habian colocado los portugueses algunas piezas de artillería que dominan la campaña. La descripción de esta villa puede verse en su respectivo artículo. Ocupada Olivenza por las tropas españolas, fortificaron los portugueses la villa de Jurumeña, colocada en una altura á la otra parte del Guadiana. Esta plaza consta de 1 castillo, fortificado con 17 torres á la antigua, con 2 obras exteriores, una á la banda del S. y otra á la del N. No obstante la cual ha sido tomada y retomada varias veces en varias guerras. 1 y $\frac{1}{2}$ legua mas arriba de Jurumeña habia un gran puente llamado de Olivenza, que, habiendo sido arruinado por nuestras tropas, ya no se transita por él. Un poco mas adelante de este puente entra en el Guadiana el río Valverde, que rodea por esta parte el término de Olivenza; y ya desde alli empieza la raya á separarse del Guadiana, siendo la primera plaza fronteriza la de Elvas, distante 3 leguas de Badajoz y $1\frac{1}{2}$ del río Caya que sirve de límite para los dos reinos.

ELVAS, Es pueblo de 3,339 vecinos. Se halla situado en el declive de un terreno, aunque eminente, sujeto á varios padraztos, como son el monte de la Gracia y el de Santa Lucia. Las fortificaciones de la plaza, considerada como la mejor del Alentejo, son 7 baluartes, 4 medios y un redente ó diente de sierra A la parte del S. se ha ocupado la altura de Santa Lucia, con el fuerte de su nombre, distante de la plaza poco mas de un tiro de fusil, y unido á ella por un camino cubierto. Consta este fuerte de 4 baluartes y 2 rebellines; y el de la Lippe al N., situado en el ya dicho eminente mente sin comunicacion con la ciudad, pues se halla separado de ella por un profundo barranco, tiene 4 baluartes, una obra coronada, y otras defensas exteriores con baterías cubiertas, pero muchas de ellas encajadas en la peña, defecto que en un gran fuego causará su abandono. El glacis y contorno se halla minado; pero como el

terreno sobre que se fabrica este fuerte es una masa de piedra con algunas betas de tierra, siguiendo éstas, no es difícil descubrir á donde estan las minas, y dejar nulo su efecto. Este fuerte fue proyecto del conde de la Lippe, de resultas de la guerra de 62, y dirigidas sus obras por un ingeniero frances, que se hallaba al servicio de Portugal, llamado Mr. Vallere; pero el conde Lippe no contó con las pocas tropas de este reino para proyectar una obra que necesita 2,000 hombres de guarnición, y que con toda ella no puede impedir la toma de la plaza, que no es difícil atacando primero el fuerte de Santa Lucia, estableciéndose en él, y formando baterías de morteros para incomodar la guarnición y el vecind. Elvas recibe el agua de sus fuentes por un elevado acueducto de obra moderna, sostenido de tres órdenes de arcos, y del cual, luego que entra en la plaza, se provee una gran cisterna, que puede dar á la guarnición y al vecindario por espacio de 6 meses; por tanto nada se adelantará en cortarles este socorro. Los contornos de Elvas estan poblados de viñas y olivares que facilitan la aproximacion á la plaza, á 3 leguas de la cual se halla la de Campo-mayor, cuyo término está separado de nuestra Estremadura por el río Gebora, que entra en el Guadiana en frente de Badajoz, de cuya plaza dista otras 3 leguas.

CAMPO-MAYOR, Tendrá de 700 á 800 vec., y da nombre á 1 regimiento de infantería. Esta fortificado con 4 baluartes, 5 medios y 6 rebellines, y tiene 1 buen castillo que puede servir de retirada ó ciudadela; pues, aunque se voló en el año 1732 por haber caido un rayo en el almacén de la pólvora, se halla reparado, asi como poco despues se ha practicado con las otras fortificaciones. A 1 leg. al N. de Campo-mayor se halla la pequeña plaza de Ouguela, en frente de la nuestra de Alburquerque, y $3\frac{1}{2}$ leg. al O. de Ouguela y $1\frac{1}{4}$ de la raya la de Arrouches, con 1 castillo, en sitio eminente que, tomado con la plaza por el señor don Juan de Austria, tuvo que abandonarlo por no poderlo conservar. A igual distancia de la raya, y á $2\frac{1}{2}$ leguas al N. de Arrouches, se halla el castillo de Alegrete, y á 2 leguas de este y 3 de la raya la ciudad de Portalegre, que tiene 1,769 vec. Está fortificado á la antigua, con 12 torres que pueden sufrir artillería; pero su situacion en la falda de una

montaña la hace poco defendible. El contorno de Portalegre es fértil en todo género de frutas y frutos, particularmente de castañ. que pueblan la fresca sierra de su nomb. A igual distancia que Portalegre de Alegrete se halla sobre nuestra raya, en frente de la villa de Valencia de Alcántara, la plaza de Marvao, colocada en la cima de una asperísima sierra que tendrá casi 1 legua de subida. Rodéanla por la parte de Portugal unos peñascos escarpados que le sirven de defensa, y sobre ellos tiene un castillo y una plaza de armas, y para provision de agua una cisterna que se llena con la de lluvia. Como su recinto está cortado á pico por el N. O. y S., solo por E. es accesible por una ágría calzada que forma varios rodeos. Una legua de Marvao está la villa de Castello da Vide, que se halla fortificada con un castillo llamado de San Roque. El autor de la corografía portuguesa dice, que es mas defendible por su situacion que por sus muros y castillo. Mr. Dumoumier opina, que es el mejor punto de defensa que tiene esta raya, y que como tal propuso el aumentar sus fortificaciones el ingeniero sueco Fnnk, que estaba al servicio de esta corona; y aunque efectivamente así se hizo, no por eso Castello da Vide quedó fuera de riesgo, pues tiene un monte que la domina, al cual se puede llegar desde Portalegre por buen camino, sin exponerse á los fuegos de la plaza. Antes de empezar á describir las plazas de la prov. de Beyra debemos notar, que aunque la ciudad de Eborá y las villas de Estremoz y Villaviciosa (que en la guerra del siglo XVII se creyó podian formar una segunda línea de defensa) estuvieron fortificadas, conociendo por los efectos la imposibilidad de guarnecerlas, en atencion á las tropas que puede mantener este país, se abandonaron; y aunque conservan parte de sus fortificaciones y el nombre de plazas, solo sirven para cuarteles de algunos regimientos, y para emplear en su gobierno y estado mayor algunos oficiales antiguos. La provincia de Beyra empieza al N. de la corriente del Tajo, la cual, desde la entrada del Sever por el S. hasta la del Elja por el N., sirve de raya á nuestra Estremadura, que por aqui se adelanta como unas 7 leguas hácia el O.; y la primera plaza que se halla pasado el Elja, una legua distante de su márgen derecha y del Tajo, y de 4 á 4½ de la nuestra de Alcántara

es la de Romanihal, que tiene otras mas fortificaciones que las que le dan los dos rios que la rodean. Siguen por la raya y sobre la márgen derecha del Elja, 3 leg. distante de Romanihal, otra pequeña plaza llamada Segura, de la cual dista al N. E. como 2 leguas la de Salvatierra del Estremo, y á otras 2 leguas, entre N. y N. O., la de Peña-García; á 3 al N. O. la de Monsanto, apartada una larga legua de las rayas; á 1½ legua, al N. E. de Monsanto, la de Peñamacor; á 3½ la de Alfayates, y una mas adentro la de Sabugal; todas de poca consideracion, si se exceptua la de Monsanto, por hallarse situada en un áspero monte, al cual solo se puede subir con muchos rodeos por un camino peñoso y agrio. De la poca consideracion en que siempre se han tenido estas plazas, ca buena prueba el poco cuidado que se ha puesto en fortificar por nuestra parte los pueblos que les hacen frente, como son: la Zarza, Ceclavia, Trebajo y otros que solo hicieron figura en la guerra del siglo XVII. No obstante, la opinion de los que conocen esta raya es, de que su situacion, por lo escabroso del terreno que corresponde á nuestra sierra de Gata, es el punto que merece ser considerado con mas atencion, y donde se puede formar una línea de puestos, que no solo cubran las ciudades del Castello-branco y la Guarda, sino toda la Beyra y la Estremadura, apoyando su derecha en el Tajo y su izquierda en Almeida, y cubriendo su frente con el barranco por donde corre el Elva, y con los ya predichos castillos y plazas, de las cuales la de Alfayates se halla defendida con varios baluartes y un castillo dentro del recinto. Esta villa fue antiguamente del gobierno español, en el cual era conocida con el nombre de Castillo de Luua; pero cedida al rey don Manuel, conoció su importancia, y mudándola de sitio la fortificaron, dándola el nombre que hoy tiene, con el cual pasa por una de las principales fuerzas de esta provincia.

ALMEIDA, Es la que merece con razon el concepto de primera. Es residencia ordinaria de los capitanes generales de Beyra, y se halla situada sobre la márgen derecha del rio Coa, que naciendo hácia Sabugal y Alfayates, se une mas abajo de aquella con el Lamegal, y entra en el Duero, en frente de Moncorvo. Dista 1 legua del rio Turones,

que por esta parte sirve de raya entre la Beyra y Castilla la Vieja. La villa es de poca consideracion, pues no pasa de 638 vecinos; pero la fortificacion se considera por la mejor de Portugal, y consta de seis baluartes y seis rebellines, con un caballero que domina toda la campaña, buenos fosos, camino cubierto, esplanadas, almacenes á prueba de bomba y muchos pozos, porque dos fuentes, de que regularmente se sirven los vecinos, estan á tiro de fusil de la plaza, á la cual se opone por la parte de nuestra raya. El fuerte de la Concepcion, sobre la márgen derecha del Troncon, obra la mas regular de esta frontera.

CASTRO RODRIGO, Es la última de la Beyra, continuando la frontera por la parte de Portugal, casi á igual distancia de los rios Duero y Turones, que ya unido con el Agueda, sirve de linea divisoria entre los dos reinos. Hallase en una altura fortificada con buenos muros, y está frontero de San Felices de los Gallegos, que es la única defensa que tenemos por aquella parte. Los portugueses, ademas de las ya dichas, tienen entre Alfayates, Almeйда y Castelo Rodrigo, algunos fuertecillos de poca consideracion, como son: los de Villhar mayor, Castello Mendo, Castello Bom y fuerte de Almendra. Las plazas de segunda linea de esta provincia son: la de Castello-branco, distante 4 leguas del Tajo, 8 de la raya y 13 de Alcántara, cercada de muros flanqueados de siete torres y un alto castillo de fabrica antigua, que en la opinion de los portugueses es inexpugnable; pero que en la mia no puede resistir á una partida de tropa ligera, pues no tiene cañones y sus muros estan aportillados. La de la Guardia, ciudad distante 6 leguas O. de la raya, otras tantas del castillo de Alfayates, 6 de Almeйда y 11 de Castello branco. La Guardia solo está rodeada de una fortificacion antigua, flanqueada de varias torres; pero por su situacion elevada al N. de la sierra de la Estrella, rodeada de varias quebradas y valles, de modo que queda superior á todas las tierras vecinas; por su clima saludable, abundancia de aguas y proporcion de subsistencias, es una de las posiciones mas ventajosas y mas proporcionada para hacer una plaza de armas, la mas facil de defender de toda la provincia. En lo mas alto de la ciudad hay un castillo que parece fuerte por su situacion;

pero está dominado por una alturita que le cae al O. Por la misma parte y como á $\frac{1}{2}$ legua de distancia corre el rio Mondego, que nace 2 leguas mas arriba, en la sierra de la Estrella, y por su márgen comunica esta ciudad con la de Viseu al N. O., y con Thomar y Coimbra al S. O. y O. Empieza la provincia de Tras-los-montes desde el rio Duero para el N., y aunque en nuestro concepto y eu el de los que conocen bien esta provincia debe considerarse como nula para las operaciones militares, diremos las plazas que hay en ella.

MIRANDA, Es la primera sobre la márgen derecha de aquel rio, con una muralla muy alta y fuerte y su foso, á que se agrega un castillo cuadrado de obra antigua con una plataforma guarnecida de artilleria, y al N. E. otro fuerte contiguo, defendible por naturaleza, y muy importante. Apesar de estas defensas, Miranda no es punto muy defendible por su situacion baja y dominada, y por tanto fue tomada por el marques de Sarría. El Duero, que por esta parte solo se puede pasar en barcas, y no sin peligro, deja de servir de limite á los dos reinos, 2 leguas al N. E. de Miranda; y desde allí empieza la raya seca, sobre la cual, á distancia de 6 á 7 leguas, se halla el castillo de Outeiro, que, aunque en el dia de poca consideracion, es uno de los puntos mas importantes de esta frontera, en la cual por nuestra parte solo hay otro pequeño fuerte llamado Carbajales, casi demolido.

BRAGANZA, Se halla á 3 leg. de Outeiro y 2 de la raya, situada en una fértil y espaciosa llanura al O. del rio Fervenza, con 900 á 1,000 vecinos. Está rodeada de muros antiguos con 5 baluartes, y dentro tiene un castillo con varias torres y 2 redentes, y en un monte vecino, llamado del Carrascal, otro castillo ó fuerte con nombre de San Juan, y es un cuadrilongo de poca defensa. En frente de Braganza corresponde por nuestra parte la Puebla de Sanabria, entre la cual y el reino de Galicia corre la alta sierra del Padornelo, que es continuacion de las del Rabanal y Zebrero, y se interna estendiendo sus ramos por las provincias que vamos describiendo. La escabrosidad de los derrames de esta sierra y los profundos barrancos que forman los rios Tuela, Tua, Rabaza, Ragoa y otros, se-

han considerado como defensa suficiente de esta frontera; y por consiguiente, en unas 11 ó 12 leg. que se cuentan entre Braganza y el castillo de Monforte de rio Libre, no hay fortificación alguna. Hallase situado el castillo de Chaves $1\frac{1}{2}$ legua antes de la ciudad de este nombre, en una eminencia rodeada con un muro antiguo. Al contrario Chaves esta situada en el valle de su nombre, que es continuacion del de Monterrey, en Galicia, sobre la orilla derecha del rio Tamaga, que corre N. S. por dicho valle, sobre el cual tiene esta plaza un bien fabricado puente de obra romana, y á la otra parte un arrabal fortificado con una obra coronada. Chaves, que podrá contener como unos 800 vecinos, está cercada de muros antiguos con 3 baluartes y 2 medios baluartes á la moderna; y sobre el camino de Galicia, á distancia de 2 tiros de fusil, se halla un fuerte llamado de Sant Outel, situado en una altura que domina la plaza, y es un cuadrilongo fortificado con 4 baluartes.

МОНТЕАЛЕГРЕ, Se halla en frente de Chaves por la parte de Galicia, situado en la falda de una montaña, y en lo bajo de ella, á la orilla del Tamaga, la villa de Verin, que tuvo algunas fortificaciones provisionales; pero que en el dia se halla abierta. La principal defensa de Chaves es lo mal sano del pais que la rodea y del vecino valle de Monterrey, adonde se suele acuartelar la tropa que la puede atacar. Desde Chaves continúa una cadena de montes que sirven de mútua defensa á los dos reinos, y á las 5 leguas está la plaza de Montealegre, 1 leg. distante de la raya de Galicia. Su contorno es tierra montuosa y fria, y su importancia poca, pues solo tiene un castillo de fabrica antigua. Caminando de Montealegre al O. se halla á distancia de $1\frac{1}{2}$ legua la division de la provincia de Tras-los-montes con la de Entre Duero y Miño, y la forma una áspera cadena, llamada al principio del Jerez, y conforme se acerca al Duero, del Marañon. La direccion de esta sierra es casi N. S., y su disposicion impracticable entre las dos provincias, á no ser con caballerías. No obstante, entre Montealegre y la margen izquierda del rio Limia, hay un camino menos áspero que conduce á la ciudad de Braga, distante de 6 á 8 leguas de la raya. En él se conservan aun muchos vestigios del camino romano que conducia de Braga

á Astorga, y al cual dan hoy los naturales el nombre de La Geira. El rio Limia es bastante caudaloso, y corre por enmedio de estas montañas en profundidad. A su O. vuelven aquellas á elevarse, y aunque allí no es muy precisa la defensa porque por naturaleza tienen la suficiente, en 2 cabozos casi inaccesibles se hallan los 2 castillos de Lindon y Castro-Laboreiro, á poca distancia de los cuales corre la raya por espacio de 6 leguas, casi N. S., desde el Limia hasta encontrarse con el Miño, en la confluencia con el rio Barjas; 1 legua mas abajo del cual se halla la villa de Melgazo, fortificada con un castillo, defendido por 3 medios baluartes y otras obras irregulares, acomodadas á la disposicion del terreno interrumpido de peñascos y precipicios.

МОНЗОН, Se halla á 3 leguas de Melgazo, sobre la misma margen del Miño, cercada de muro alto y fuerte, con algunos baluartes y con un castillo ó ciudadela muy defendible, por hallarse colocado en una altura áspera y peñascosa. En frente de Monzon corresponde por la parte de Galicia la plaza de Salvatierra, que es un cuadrilongo con 4 baluartes, fabricado por los portugueses en la guerra de sucesion, despues de haberse apoderado de un castillo antiguo que era su única defensa.

VALENCIA DO MIÑO está 2 leguas mas abajo de Monzon, y es la mejor plaza de esta provincia y la tercera del reino. Consta de 7 baluartes con otros 3 interiores á caballo, 3 rebelines y una tenaza con falsa-braga; y á la parte de Portugal, en una colina que la domina, una obra coronada con 3 baluartes, 2 medios y 2 rebelines; pero tiene un defecto muy grave para Portugal, y es que la garnicion de tantas obras no es compatible con las fuerzas militares de este reino. Valencia se halla en un punto muy importante, en frente y á tiro de cañon de la ciudad de Tuy, que por la parte que mira á aquella plaza tiene algunas aunque débiles fortificaciones. A 2 leguas de Valencia, continuando el curso del rio, se halla la pequeña plaza de Villanueva de Cerveyra, que hace frente al fuerte de Goyan, situada en la ribera opuesta. Hallase fortificada con buenos muros y baluartes; tiene 1 castillo, y por la parte que mira á Valencia, un fuerte llamado de San Francisco, cuyos baluartes y plataformas

forman un pentágono; pero en frente de este fuerte tiene una atalaya que domina la plaza. 2 leguas mas abajo de Cerveira, no lejos de la ribera izq. del Couza, y entre este y el Miño, distante $\frac{1}{2}$ legua del mar, está la plaza de Camiña, rodeada de 3 recintos fortificados á la moderna, que la harian muy defendible si no estuviese dominada por un monte, en cuya falda se halla tendida. Por la parte de Galicia y sobre la derecha del Miño no hay fortificación alguna, pues la plaza de la Guardia se halla distante $\frac{1}{2}$ legua á la banda de afuera de la boca del rio, y sobre la costa occidental de aquel reino. Pero como el Miño, delante de Camiña tiene mas de $\frac{1}{2}$ legua de ancho, su paso por esta parte no es de temer.

COSTADO, Ald. Ab. de España, en Galicia, provincia, obispado y jurisdiccion de Lugo. Es una de las que componen la parroquia de San Julian de Vilacha de Mera (*Véase*)

COSTANA (LA), L. R. de España, provincia de Palencia, partido de Reynosa, arzobispado de Burgos. Reg. P., 11 vecinos, 40 habitantes, 1 parroquia. Sit. en la hermandad de Yuso; confina por N. con la Riba, por E. con Lanchares, por S. con Villaseco y Sanchoris, y por O. con Quintana de Monegro. Sus productos son los indicados en el artículo Reynosa. Es pátria de don Pedro Diaz de la Costana, Dean de Toledo y gobernador de aquella mitra en tiempo de los reyes católicos; autor de un tratado geológico sobre los Sacramentos. Dista 2 leguas de la cabeza de partido. Contribuye 211 rs. 31 mrs.

COSTANCIOS, L. de España, provincia de Asturias, concejo de Valdés; 2 vecinos, 10 habitantes, parroquia de Santiago de arriba (*Véase*).

COSTANEIRO, Aldea R. Ab. y S. de España, en Galicia, provincia y obispado de Lugo, jurisdiccion de Brollon. Es una de las que componen la parroquia de Santa Maria de Rozavales (*Véase*).

COSTANTE, L. de España, provincia de Asturias, conde. de Oviedo; 4 vecinos, 19 habitantes, parroquia de Nuestra Señora de Naranco (*V. este artículo*).

COSTANTE (SAN MIGUEL DE), Felig. Abadengá de España, en Galicia, prov., obispado y jurisdiccion de Lugo, merino. 27 vecinos, 213 hab., 1 parroquia compuesta

de las aldeas de Fargós, Vilela, Fontao, Torrado y Reguonga. Contribuye 750 rs. 4 mrs., y el coto de su nombre 193 rs. 17 mrs.

COSTANTIN, Felig. Ord. y S. de España, en Galicia, provincia de Lugo, jurisdiccion de Neyra de Juso. J. O., 20 vecinos, 146 habitantes, 1 parroquia que se compone de las aldeas Gudian y parte de Arandedo. Sit. en la carretera que conduce de Ruitelan á Lugo, entre Nogales y Ferreyros de Balboa (*V. Neyra*). Produce centeno, patatas, ganado vacuno y de cerda. Contr. 730 rs. 2 mrs.

COSTAS DE MONTE, Jurisdiccion de España, en Galicia, provincia y obispado de Mondoñedo. Compuesta de 10 feligresias, que son San Pedro de Aldije, San Pedro de Candia, San Juan de Castro mayor, San Bartolomé de Cavaneiro, Santa Maria Magdalena de Fanoy, San Pedro das Geas, San Pedro de Labrada, Santa Maria de Montouto, Santiago de Cuende y San Juan de Romariz, en cuyos artículos respectivos se hallarán las aldeas de que cada una se compone, como igualmente su poblacion, situacion, productos é industria.

COSTAS DE PERELADA, L. R. de España, provincia de Cataluña, corregim. de Figueras, obispado de Gerona. A. O., 5 vecinos, 22 habitantes, 1 parroquia. Sit. en terreno llano. Confina por el E. con la Garriga, por O. con Morasach, y por el N. con Dalfia. Produce trigo, legumbres, vino y aceite. Dista 3 $\frac{1}{2}$ horas de Barcelona y 2 de Figueras. Contribuye 2,939 reales 28 mrs.

COSTEAN, L. S. de España, provincia de Aragon, partido y obispado de Barbastro. A. O., 97 vecinos, 446 habitantes, 1 parroquia, 1 convento de frailes agustinos extramuros, 1 pósito. Sit. en terreno montuoso aunque no muy escarpado, á $\frac{1}{2}$ legua de Enate y del rio Cinca, que le baa por el E. Por el O. dista 1 legua corta del de Cregenzan, por S. dista 1 $\frac{1}{2}$ de Barbastro, y por N. algo mas de $\frac{1}{2}$ de la Guardia. Produce centeno, buen vino y aceite, bellota é higos, como igualmente los pueblos comarcanos. Contribuye 7,159 rs. 18 mrs.

COSTELO, L. de España, provincia de Asturias, concejo de Franco, 10 vecinos, 42 habitantes, parroquia de Miudes (*Véase*).

COSTERA, L. S. de España, provincia de Alava, hermandad de Ayala, vicaria y

arciprestazgo de Tudela, obispado de Santander. 2 regidores, alcalde, síndico y diputados comunes á la hermandad; 12 vecinos, 53 habitantes, 1 parroquia, 1 ermita. Situado á la espalda del monte que baja de Sojo, en mala localidad, pero en buena posición por las vistas que tiene al camino real que pasa por frente de la venta de Ibaizabal, de su jurisdicción, con dirección á Monagarai. Conf. por N. con Soxoguti y Llanteno, por O. con Arciniega, por S. con Retes de Llanteno, y por E. con Menagarai. Pasa junto á la venta de Ibaizabal el río titulado Llanteno. Su cosecha anual se regula por un quinquenio en 160 fanegas de trigo, 150 de maíz, algunas alubias y habichuelas y poca manzana. Se estiende su término $\frac{1}{2}$ legua escasa de camino costanero. Industria, 1 molino harinero. Dist. 3 leguas de la ciudad de Orduña, 9 escasas S. O. de Vitoria y 5 N. de Bilbao.

COSTICHE, L. R. de España, en la isla de Mallorca, y de su obispado. A. P., 203 vecinos, 1,071 habitantes, 1 parroquia aneja de la de Sansellas. Situado al N. O. de Sineu, en terreno llano. Produce trigo, cebada, avena, legumbres, vino, ganado lanar, cabrio y vacuno. Contr. con Palma.

COSTOYA, Ald. S. de Esp., en Galicia, provincia de Lugo, jurisdicción de Deza. Es una de las que componen la parroquia de San Juan de Villanueva (véase).

COSTOYRA, Ald. de Esp., en Galicia, provincia y obispado de Lugo, jurisdicción de Chantada. Es una de las que componen la parroq. de San Felix de Asma (véase).

COSTUJA, Despoblado Ecl. de España, provincia de Cataluña, subdelegación y obispado de Seo de Urgel, corregimiento de Puigcerdá. A. O. Situado en terreno montañoso, áspero y quebrado. Conf. con Vilamichana. Produce trigo. Dist. $37\frac{1}{2}$ horas de Barcelona y 2 $\frac{1}{2}$ de Seo de Urgel. Contribuye 146 rs. 4 mrs.

COSTUMA, Ald. R. de Esp., provincia de Cataluña, corregimiento y obispado de Tortosa: pertenece al lugar de Benifallet. Produce trigo, vino, almendras, higos de los mejores que se conocen en el país, y aceite. Dist. 38 horas de Barcelona y 6 de Tortosa. Contribuye 911 rs. 28 mrs.

COSTUR, L. de España, provincia de Valencia, partido de Morella; 100 vecinos, 473 habitantes, 1 parroquia. Hay en este lugar inscripciones y otras antigüedades

romanas, y está situado entre peñas desiguales y descarnadas, y sus casas estan sin orden, como edificadas por casualidad. Para sus productos (V. la Alcora).

COSUENDA, L. R. de Esp., provincia de Aragón, part. de Daroca, arzobispado de Zaragoza. A. P., 361 vecinos, 1,366 habitantes, 1 parroquia. Situado á la falda de la cordillera de Agaron, en el campo de Cariena. Produce trigo, centeno, cebada, avena, buen vino, aceite, hortal. y ganado lanar. Dist. 6 leg. de Daroca. Contribuye 13,647 rs. 26 mrs.

COSVIJAR, V. R. de España, provincia y arzobispado de Granada, part. del Valle; 156 vecinos, 628 habitantes, incluso el cort. Balsain de su jurisd.; 1 parroquia, 1 pósito. Para su situación (véase valle de Lecrin). Produce trigo, cebada, maíz, uvas, lino, cáñamo y aceite. Dist. 4 leguas S. de la capital. Contribuye 1,375 rs. 6 mrs.

COTA (SAN MARTIN DE), Felig. S. de España, en Galicia, provincia y obispado de Lugo, jurisdicción de Torredéz. J. O., 78 vecinos, 350 habitantes, 1 parroq. compuesta de las aldeas Dambrollo, Silva redonda, Porto suegro, Coido y los Cotos, Pena (da) y Agrunan. Contribuye 1,568 rs. 4 maravedises.

COTALERO, L. de España, provincia de Asturias, concejo de Franco; 1 vecino, 4 habitantes, parroq. de Miudes (véase).

COTANES DEL MONTE, Ald. S. de España, provincia de Zamora, obispado de Leon, partido de Villalpando. A. P., 80 vecinos, 360 habitantes, 1 parroquia. Sit. entre 3 lagunas, las cuales sin duda son causa de las muchas enfermedades que aqui se padecen. Sus aguas son flogedizas, y solo hay en el centro del pueblo un gran pozo de 24 varas de profundidad y 3 de diámetro. Los habitantes se han inclinado al plantío de viñas de 25 años acá, y así se va aumentando su vecindario desde 20 que tenia, hasta 80 que hoy día tiene. Produce 6,000 fanegas de centeno, y sobre 12,000 cantaros de vino. Confina con los pueblos de Villalpando, Pozuelo de la Orden, Quintanilla y Cabreros del monte, desde O. á E.; y por el S. estan tambien muy inmediatos los de Villagarcía, Villanueva de los Caballeros y San Pedro Latarce. Dist. 8 leguas de la capital, 8 de Toro y 2 de Valladolid. Contribuye 1,734 rs. 22 mrs. Derechos enagenados 210 rs. 18 mrs.

COTANIELLA, L. de Esp., provincia de Asturias, concejo de Cabranes, parroq. de Torazo (*V. este art.*).

COTANILLO, Barrio de Esp., prov. de Segovia, part. de Pedraza (*V. Aldealegua*).

COTAR, L. R. de España, provincia, arzobispado, partido, alfoz y jurisdicción de Burgos. A. P., 19 vec., 59 habitantes, 1 parroquia. Situado cerca del río Bena. Conf. con términos de Mijaradas, Quintanapalla, Riobena y Descalzos. Produce granos, pastos y ganados. Dista $1\frac{1}{2}$ legua de la capital. Contribuye 899 rs. 7 mrs.

COTARELO, L. de España, provincia de Asturias, conc. de Villanueva de Oscos; 3 vecinos, 14 habitantes, parroquia de Sta. Eufemia de Oscos (*Véase*).

COTARELO, Ald. S. de Esp., en Galicia, provincia y obispado de Lugo, jurisd. de Deza. Es una de las que componen la parroq. de San Miguel de Gayás (*Véase*).

COTARELO, Ald. Ab. de España, en Galicia, provincia y obispado de Lugo, jurisdicción de Osera, y una de las que componen la parroquia de San Cristóbal de Castro (*Véase*).

COTARELO, Aldes Ab. de España, en Galicia, provincia de Lugo, jurisdicción de Meyra, obispado de Mondoñedo. Esta ald. compone parte de la feligresía de Albaré (*Véase*).

COTARIELLO, L. de Esp., provincia de Asturias, concejo de Salas; 7 vecinos, 33 habitantes, parroquia de Dorigas (San Justo de las) (*Véase*).

COTARIELLO, L. de Esp., provincia de Asturias, concejo de Salas; 4 vecinos, 17 habitantes, parr. de Bodonaya (*Véase*).

COTARONES, Felig. S. de España, en Galicia, provincia de Orense, jurisdicción de Puebla de Tribes. J. O., 9 vecinos, 37 habitantes, 1 parroquia. Contr. 400 rs.

COTAYO, L. de España, provincia de Asturias, conc. de Siero; 14 casas, 9 vec., 37 hab., parr. de Arenas (*V. este art.*).

COTAYON, L. de España, provincia de Asturias, concejo de Siero; 23 casas, 19 vecinos, 68 habitantes, parroq. de Arenas (*Véase este artículo*).

COTAYON (EL), L. de Esp., provincia de Asturias, concejo de Oviedo; 4 vecinos, 17 habitantes, parroquia de San Cloyo y Santa Marina (*V. este artículo*).

COTERCES, Ald. Abad. de España, en Galicia, provincia y obispado de Lugo;

jurisdicción de Cebrero. Es una de las que componen la parroquia de Liñares (*Véase*).

COTERNA, L. de España, provincia de Asturias, concejo de Cabranes, feligresía de Torazo (*V. este art.*).

COTERON, Ald. de España, provincia de Asturias, concejo de Corvera, de la parroquia de Trasona (*V. este art.*).

COTES, L. S. de España, provincia y arzobispado de Valencia, partido de San Felipe. A. O., 27 vecinos, 107 habitantes, 1 parroquia, 1 pósito. Para su situación y productos (*V. Carcer, valle*). Dista 7 leguas de la capital, y 2 de San Felipe. Contribuye 2,555 rs.

COTILLAS, V. R. de España, provincia de la Mancha, partido de Alcaraz, arzobispado de Toledo. A. O., 169 vecinos, 537 habitantes, 1 parroquia, 1 pósito. Sit. á $3\frac{1}{2}$ leguas E. N. de Segura de la sierra, cerca de los ríos Guadalimar y Puertasc; tiene 5 montes poblados de pinos carrascos, propios para la construcción civil y náutica, por lo cual están destinados al surtido del departamento de Cadiz. Produce granos y ganados. En el término de esta villa hay 2 granjerías, de las cuales hacemos mención en artículos separados. Hay en su término minas de hierro y carbon de piedra. Dista 24 leguas de la capital, 5 de la cabeza de partido. Contribuye 1,207 rs. 20 mrs. Derechos enagenados 382 rs. 14 mrs.

COTILLAS, Despoblado S. de España, provincia y partido de Cuenca. Dista 1 legua de la capital.

COTILLO, L. S. de España, provincia y partido de Santander; 32 vecinos, 130 habitantes, 1 parroquia (*V. valle de Aniebas*). Está situado entre montes de pinares; confina con términos de Villauso y Barrio-Palacios.

COTILLO, Ald. Ab. de España, en Galicia, provincia, obispado y jurisdicción de Lugo. Es una de las que componen la parroquia de Santa María de Teyjeiro (*V.*)

COTILLOS, L. S. de España, provincia y partido de Santander, valle de Poblaciones. A. O., 11 vecinos, 39 habitantes, 1 parroquia. Situado cerca del nacimiento del río Nansa; confina con términos de Santa Enlalia y Salcedo. Produce granos, legumbres, pastos y ganados. Dista 21 leguas de Burgos. Contribuye con el valle.

COTINA (LA), Despoblado R. de España, provincia de Jaén, partido de Baza.

A. P. Situado cerca del río Guadalquivir; confina con términos de Toledillo, Toscana y Berlanga. Produce granos y aceite.

COTO, Aldea S. de España, en Galicia, provincia y obispado de Lugo, jurisdicción de Sobér. Es una de las que componen la parroquia de San Pedro de Sindrian (Véase).

COTO, Aldea S. de España, en Galicia, provincia y obispado de Lugo, jurisdicción de Nodar. Es una de las que componen la parroquia de San Mamed de Nodar (Véase).

COTO, Aldea Ab. de España, en Galicia, provincia, obispado y jurisdicción de Lugo. Es una de las que componen la parroquia de Santa María Magdalena de Mongan (Véase).

COTO, Aldea Ab. de España, en Galicia, provincia de Lugo, jurisdicción de Camba de Rodeyro. Es una de las que componen la parroquia de Santa Marina de Pescozo (Véase).

COTO, Ald. S. de España, en Galicia, provincia y obispado de Lugo, jurisdicción de Aday. Es una de las que componen la parroquia de San Martín de Folgosa (Véase).

COTO, Ald. S. de España, en Galicia, provincia de Lugo, jurisdicción de Otero de Rey. Es una de las que componen la parroquia de Cerdeyras (Véase).

COTO, Barrio de España, en Galicia, provincia de Betanzos, jurisdicción de Puentes de García Rodríguez, obispado de Mondoñedo. Es uno de los que componen la parroquia de Cabreiros (Santa Marina de) (Véase).

COTO (ET), Ald. de España, provincia de Asturias, concejo de Siero, parroquia de Anés (Véase este art.).

COTO (DEL), Ald. R. de España, en Galicia, provincia y obispado de Lugo, jurisdicción de Ulloa. Esta aldea compone parte de la parroquia de Orosa (Véase).

COTO (DEL), Partido de España, provincia de Asturias, concejo de Cangas de Tineo, arcedianato de Tineo: abraza las parroquias siguientes Obanca (Santa Marina de), Aramiego, Besullo, Montañas (las), Coto (San Damián del), Bergame (San Martín de), Aguera (San Pedro de), Vegalagar (Santa María Magdalena de), y Adriales (San Julián de), cuyos vecindarios se verán en sus respectivos artículos.

COTO (S. DAMIÁN DEL), Ald. de España, provincia de Asturias, obispado de Oviedo, concejo de Cangas de Tineo. Es una de las que componen el partido de Coto (Véase).

COTO DE ESTRADA, L. S. de España, provincia, obispado y partido de Santander, jurisdicción de San Vicente. A. M., 13 vecinos, 57 habitantes, 1 parroquia. Este pueblo y el de Serlio distan 1 legua de San Vicente de la Barquera que está al E. en terreno alegre con buenos paseos hacia el N. Sit. en una loma que tiene $\frac{1}{2}$ de legua de larga de E. á O., y de donde se descubre el mar. Produce maíz y alubias. Ind. alfarería. Dist. 3 $\frac{1}{2}$ leguas de Burgos. Contribuye 244 rs 1 maravedí.

COTOFRIO, L. de España, provincia de Asturias, concejo de Siero, parroquia de Pola de Siero (Véase este art.).

COTON, Ald. Ab. de España, en Galicia, provincia de Santiago, jurisdicción de Mahía. J. O., 27 vecinos, 119 habitantes. Esta situada á la margen izquierda del río Nanton, junto á su confluencia en el Tambre, y tiene un buen puente sobre el primero; continúa por N. con Covas, por N. E. con Logrosa, por E. y S. con el Tambre, y por O. con Negreira, que está del otro lado del río Nanton. Produce granos, legumbres, linos, patatas, pastos y ganados. Contr. 1,700 rs.

COTO NUEVO, Jurisdic. S. y Ecl. de España, en Galicia, provincia y obispado de Lugo; comprende 15 feligresías y una multitud de aldeas, cuyos vecindarios se hallarán en sus respectivos artículos. Los nombres de las feligresías son S. Estevan de Anlló, San Martín de Anlló, San Juan de Barantes, Santa Cruz de Brosmos, San Pedro del Bulso, S. Salvador de Figueiras, Santiago de Gundivios, San Martín de Liñaran, San Miguel de Marcelle, San Nicolás de Millán, San Salvador de Neyras, San Vicente de Pinol, San Miguel de Rosende, San Jorge de Santorjo, Sta. María de Volmente. La mayor parte de ellas están situadas al S. de la villa y valle de Monforte, á orillas del Sil y toda la ribera de Amandi; produce las mejores clases de vinos de Galicia, singularmente los que se togen desde la confluencia del Lor con el Sil, hasta la del Cave con el mismo en San Estevan. Los de mas abajo del Lor son los mejores, y despues van desmereciendo

unque siempre son buenos. Produce tambien algun aceite, y en los pueblos de Pinol, Barantes, Volmente, Anllo y Proendos se coge alguna seda, de la cual hilan la mas fina y la tejen para cedazos. Abunda igualmente de frutas, y en los lugares que estan situados mas en lo alto se coge centeno, trigo, castañas, maiz, habas, algunos garbanos y otras legumbres, y se dedican á cabar lechones, cuyos pernilles son aun mas celebrados que los de Castro Caldedas. A este Coto Nuevo se sigue hácia el E. de Pinol el coto de Lobios, que no es mas que una parroquia; después el de Amandi, que tampoco tiene mas que una, y lo mismo sucede con el de Doade; de suerte, que aquella jurisdiccion compuesta, como hemos dicho, de 15 parroquias y estas otras tres que no tienen mas que una, son absolutamente iguales en tener cada una su juez, su procurador sindicó, y carecen de escribano, porque no podria mantenerse. La villa de Monforte y sus arrabales forman una jurisdiccion con ayuntamiento y alcalde mayor de letras, y se sigue al rededor otra llamada del Coto Viejo, la cual consta de 14 parroquias, de igual estension con corta diferencia á la del Coto Nuevo. Bajando por la orilla izquierda del Cave, en el mismo arciprestazgo de Pinol, está la jurisdiccion de Sober, que se compone de las parroquias de Proendos, Refojo y Arrojo; y á la derecha del mismo rio tiene á Toldaos, y casi á 3 leguas al oriente, saltando á lo menos dos jurisdicciones, comprende tambien la parroquia de Sindran. Todas ellas gozan con corta diferencia de la misma clase de productos, pero al mismo tiempo añaden una prueba mas de lo irregular, que es la actual division de la Galicia, y la urgente necesidad de que el gobierno se ocupe incesantemente de regularizarla, asi en la parte civil, como en la económica y eclesiástica.

COTORRILLO (21), Desp. R. de Esp., provincia y partido de Salamanca, cuarte de Valdevilloria; 1 vecino, 4 habitantes. Sit. cerca del rio Guareña; confina con los pueblos de Morquera, Cantalapedra y Rebillá de Cantalpino. Produce granos, pastos y ganados. Dista 7 leguas de la capital. Contr. 1,020 rs. 13 mrs.

COTOTO, Ald. S. de España, en Galicia, provincia de Lugo, jurisdiccion de Buron. Es una de las que componen la par-

roquia de Santa Maria de Lamas (*Véase*).

COTOVAD, Ald. de España en Galicia, provincia de Lugo, jurisdiccion de Chantada. Es una de las que componen la parroquia de Argozon (*Véase*).

COTOVAD, Jurisd. S. de España, en Galicia, provincia y arzobispado de Santiago. Compuesta de 12 feligresias, que son: Santa Maria de Aguas Santas, S. Lorenzo de Almofrey, San Martin de Borela, San Miguel de Carballedo, San Gregorio de Corredoira, Santiago de Loureiro, San Martin de Rebordelo, San Jorge de Sacos, Santa Maria de Sacos, San Pedro de Tenorio, San Andres de Valongo y Santiago de Viascon, en cuyos respectivos artículos se hallarán su poblacion, situacion, productos é industria. Dista 8 leguas de la capital.

COTO VIEJO, Jurisd. S. de España, en Galicia, provincia y obispado de Lugo (*V. el artículo Coto Nuevo, jurisdiccion*). Compuesta de 14 feligresias ó parroquias, que son: Santa Eulalia de Caneda, San Andres de Distriz, San Acisclo de Gullade, Santa Lucia de Guntin, San Mamed de Mañente, Santa Marina do Monte, San Estevan das Nooedas, Santa Maria de Penela, San Martin de Piñeyra da Gandara, San Salvador de Reigada, San Pedro de Ribas altas, San Salvador de Seoane, San Martin de Vascos y San Ciprian de la Vid; su poblacion, situacion, productos é industria se hallarán en sus respectivos artículos.

COUBOS, L. de España, provincia de Asturias, concejo y arciprestazgo de Cangas de Tineo, de la parroquia de Villalaz (*Véase este artículo*).

COUBEIRA y CAMPA (SANTA MARIA MAGDALENA DE), Feligr. Ecl. de Esp., en Galicia, provincia, obispado y jurisdiccion de Mondonedo. J. O., 32 vec., 123 habitantes, 1 parroquia aneja de la de Masma (San Andres de). Sit. en un vallecito rodeado de montes, especialmente el Ponceveiro, Louride y Ameijoida, por donde pasa la vereda real que va á Vivero desde Mondonedo. La baña un riachuelo que atraviesa la vereda en un sitio que llaman Arcas. Produce centeno, maiz, castañas, patatas y algun vino, Industria tejer y blanquear linos. Contr. 220 rs. 1 mrs.

COUCIEIRO (SAN PEDRO DE), Feligr. S. de España, en Galicia, provincia y arzobispado de Santiago, jurisdiccion de

Vimianzo. J. O., 92 vec., 366 habitantes, 1 parroquia. Sit. cerca del río del Castro, que desagua en el mar, junto á Neemiña; confina con término de Villaestose, Buituron, Cabela y Berdoyas. Prod. algunos grauos, lino, pastos, leña y ganados. Contribuye 900 rs.

COUCIEIRO (SAN MARTIN DE), Felig. S. de España, en Galicia, provincia y arzobispado de Santiago, jurisdiccion de Dubra. J. O., 8 vecinos, 320 habitantes; una parroquia. Para su situacion, productos é industria (*V. Dubra, jurisdiccion*) Esta cerca del río de este último nombre, lindando con las feligresías de Bombibre, Freijeiro, Paramos, y San Roman. Dist. 3 leguas de la capital. Contr. 1,225 rs.

COUGILINO (SANTA MARIA DE COUGIL), Felig. S. de España, en Galicia, provincia y obispado de Orense, jurisdic. de Cougil y Cougolino. J. O., 41 vecinos, 197 habitantes, 1 parroquia. Dist. 3 leg. de la capital y 16 de Santiago Contribuye 800 rs. 24 mrs.

COUNA ó COYNA, Villa de Portugal, provincia de Estremadura, comarca de Setubal; 1 parroquia, tiene fuero. Situada á 2 $\frac{1}{4}$ leg. de la villa de Almada, y en el fondo de una larga ensenada, mas occid. que la de la Mouta. Solo fundan en su ria algunos buques viejos, y se cuece el vizcocho para la marina, para el cual tiene algunos almacenes. Dist. 1 legua de la cap. de su término.

COURA, Río de Portugal que nace en la sierra de la Estrica, corre por el país á que dá nombre, y se introduce en el Mião, junto á la villa de Camiña; y aumentado con el rempuje que le hacen las aguas de aquel, solo en barca puede pasarse. Su curso es de E. á O., con inclinacion al N. E.

COUREL DE SAN MAMED, Ald. S. de España, en Galicia, provincia y obisp. de Lugo, jurisdiccion de Nodar. Es una de las que componen la parroquia de San Mamed de Nodar (*Véase*).

COUSELO (SAN MIGUEL DE), Felig. E. de España, en Galicia, provincia y arzobispado de Santiago, jurisd. de Baños. J. O., 50 vecinos, 209 habitantes, 1 parr. Sit. en un vallecito, al pie del monte Gestairas, que le domina por O., y por la parte opuesta, está el monte del Zóo ó de Somoza; confina por N. con Portela, por

S. E. con Arcos de Furcos, y por S. con Baloy. Produce grauos, legumbres, hortalizas, frutas, pastos y ganados. Dist. 6 leg. de la capital. Contr. 1,000 rs.

COUSO (SAN JUAN DE), Felig. S. de España en Galicia, provincia y arzobispado de Santiago, jurisdiccion de Borrajeiros. J. O., 56 vecinos, 283 habitantes, parr. aneja de Saa Cristóbal de Borrajeiros, y de igual situacion y productos. Dist. 10 leg. de la capital, 8 de Lugo y 9 de Orense. Contribuye 350 rs.

COUSO, Ald. S. de España, en Galicia, provincia de Lugo, jurisdiccion de Cancelada de Abaixo. Es una de las que componen la parroquia de Sebaue (*Véase*).

COUSO, Ald. S. de España, en Galicia, provincia de Lugo, jurisdiccion de Cervantes, y una de las que componen la parroquia de Castro (*Véase*).

COUSO, Ald. S. de España, en Galicia, provincia y obispado de Lugo, jurisdiccion de Camba. Es una de las que componen la parroquia de San Martin de Asperielo (*Véase*).

COUSO, Ald. S. de España, en Galicia, provincia de Lugo, jurisdiccion de Mosteiro. Es una de las que componen la parroquia de Mosteiro (*Véase*).

COUSO Ald. R., Ab. y S. de España, en Galicia, provincia y obispado de Lugo, jurisdiccion de Bröllon, y una de las que componen la parroquia de Martin (*Véase*).

COUSO, Ald. S. de España, en Galicia, provincia de Lugo, jurisdiccion de Buron, obispado de Oviedo. Es una de las que componen la parroquia de San Martin de Robledo (*Véase*).

COUSO, Ald. R. de Esp, en Galicia, prov. y obispado de Lugo, jurisdiccion de Monteroso, y una de las que componen la parroquia de San Julian Inaua (*Véase*).

COUSO, Ald. R., Ab. y S. de España, en Galicia, provincia de Lugo, jurisdiccion de Bröllon, y una de las que componen la parroquia de Lama Iglesia (*Véase*).

COUSO (SAN CRISTOBAL DE), Felig. E. de España, en Galicia, provincia y arzobispado de Santiago, jurisdiccion de Baños. J. O., 179 vecinos, 778 habitantes, 1 parr. Situada al pie de los montes de la Armonada; confina por N. con el río Umia, por O. con Ciquiril, y por S. O. con Santa Justa de Moraña. Produce granos, legumbres, hortalizas, frutas, pastos y ganados.

Distra 6 leguas de la capital. Contribuye 2,000 rs.

COUSO (SAN CRISTOBAL DE), Feligresía Ecl. de España, en Galicia, provincia y obispado de Tuy, jurisdiccion de Pesequeyro. J. O., 115 vecinos, 449 habitantes, 1 parroquia. Sit. cerca del nacimiento del rio Ramallosa y pie del monte de San Antonio; confina con las parroquias de Pesequeyro y Malvía. Produce granos, lino, patatas, castañas, legumbres, pastos y ganados. Distra 1 legua de la capital y 16 de Santiago. Contribuye 2,584 rs. 23 mrs.

COUSO (SAN MIGUEL DE), Feligresía Ecl. de España, en Galicia, provincia y arzobispado de Santiago, jurisdiccion de Jallas. J. O., 140 vecinos, 567 habitantes, 1 parroquia. Sit. en las vertientes septentrionales de una cordillera, que separándose de la del Mino en el desfiladero de las Pias, y dirigiéndose á los cabos de Tourinan y Finisterre, divide en esta parte las cañadas del Jallas tambien llamado Ezaro y del Allones: su elevacion de 700 á 800 varas sobre el nivel del mar. En el término de esta parroquia nace un arroyo que tambien riega las de Ferreira, Coristanco y Javiña; su terreno montuoso es mas á propósito para pastos y cria de ganados, que para el cultivo de granos, sin embargo produce trigo, centeno y maiz; pero escasea de árboles, pudiendo estar cubierto de pinos. Está dominada esta parroquia al S. por la cordillera referida, por el O. lo está tambien por un estribo suyo, en cuyo principio se halla la ermita de San Bartolomé Das-Travessas, y en su extremo septentrional el pico de Meda, que es muy elevado. Confina por N. con Ferreira, y por E. con Herbebedo y Seabia (*V. Curs*). Dist. 5 $\frac{1}{2}$ leguas de la capital. Contribuye 1,100 rs. Derechos enagenados 65 rs.

COUSO (SANTA MARIA DE), Feligr. S. de España, en Galicia, provincia y obispado de Orense, jurisdiccion de Sandianes. J. O., 160 vecinos, 700 habitantes, 1 parroquia. Sit. en el valle de Limia (*V. Pineyra de Arcos*). Confina con Cerdedelo, Telleiro, Coelloso y Sandianes. Produce centeno, maiz, patatas, lino y algunas castañas. Contribuye 1,850 rs. Derechos enagenados 652 rs. 23 mrs.

COUSO (SANTA MARIA DE), Feligresía E. de España, en Galicia, provincia y arzobispado de Santiago, jurisdiccion de Vea.

J. O., 57 vecinos, 257 habitantes, 1 parroquia. Su situacion y productos se hallarán en el artículo Vea, San Jorge. Está á la margen izquierda del rio Ulla, y le riega por la parte del E. el rio Vea. Confina por S. con San Jorge de este nombre, y por O. y N. la rodea el espresado rio Ulla. Distra 3 leguas de la capital. Contr. 1,200 rs.

COUSO (SANTIAGO DE), Feligresía S. de España, en Galicia, provincia y obispado de Orense, jurisdiccion de Rairiz de Veyga. J. O., 125 vecinos, 442 habitantes, 1 parroquia que comprende 6 aldeas. Produce maiz, centeno y patatas. Contribuye 1,105 rs. 27 mrs.

COUSO DE ABION (SANTA MARIA DE), Feligresía Ecl. y S. de España, en Galicia, provincia y obispado de Orense, jurisdiccion de Avion. J. O., 297 vecinos, 1,226 habitantes, 1 parroquia compuesta de 9 aldeas con la de la iglesia. Sit. en la falda del monte de Suido, y sus aguas son las del valle de Avion (*V. esta art.*). Está toda rodeada de montecitos, y la iglesia en el sitio mas hondo. Estos montes estan llenos de piedras, tojos y uces de que se hace bastante carbon. Riegan su término 2 riachuelos. Produce centeno, maiz, habas, patatas y alguna castaña. Contr. 2,573 rs. 15 mrs.

COUTADAS, Ald. S. de España, en Galicia, provincia de Lugo, jurisdiccion de Parga, San Bréjome, obispado de Mondoñedo. Es una de las que componen la parroquia de Villar (*Véase*).

COUTO, Ald. de España, en Galicia, provincia y obispado de Lugo, jurisdiccion de Coto nuevo. Es una de las que componen la parroquia de San Martin de Anlló (*Véase*).

COUTO, Ald. S. de España, en Galicia, provincia y obispado de Lugo, jurisdiccion de Deza. Es una de las que componen la parroquia de San Adriano de Moñejas (*Véase*).

COUTO, Ald. Ab. de España, en Galicia, provincia, obispado y jurisdiccion de Lugo. Es una de las que componen la parroquia de San Pedro de Labio (*Véase*).

COUTO, Ald. Ab. de España, en Galicia, provincia de Lugo, jurisdiccion de Salto. Es una de las que componen la parroquia de Salto (*Véase*).

COUTO (SAN MAMED DE), Feligresía Ab. de España, en Galicia, provincia y obispado de Lugo, jurisdiccion de Sames.

A. O., 46 vecinos, 231 habitantes, 1 parroquia que se compone de las aldeas Villamele, Manjar y Lamas. Su situacion y productos son los mismos que los de Recelle, S. Pedro (Véase). Contr. 469 rs. 7 mrs.

COUTO (SAN MARTIN DE), Feligresía S. de España, en Galicia, provincia y obispado de Lugo, jurisdiccion de Taboada. J. O., 57 vecinos, 284 habitantes, 1 parroquia compuesta de las aldeas Santa Marta, Millan, Fontao, Lustias, Bayuca, Seijo, Bandomil y Mariz. Su situacion y productos se hallarán en el artículo San Lorenzo de Gondulfes. Contr. 768 rs. 32 mrs..

COVA, Feligresía y Coto Redondo S. de España, en Galicia, provincia y obispado de Orense, jurisd. de su nombre. J. O., 80 vecinos, 332 habitantes, 1 parroquia. Sit. á la margen del rio Miño, á 2 leguas N. de Orense. Produce centeno, algun trigo, maiz, castañas y vino flojo. Contribuye 1,400 rs. Derechos enagenados 220 rs. 8 mrs.

COVA, L. de España, provincia de Asturias, concejo de Boal, parroquia de Boal (Santiago de) (V. este artículo).

COVA (LA), Ald. de España, provincia de Asturias, concejo de Grandas de Salime, parroquia de Trabada (Véase este art.)

COVA, Ald. S. de España, en Galicia, provincia de Lugo, jurisdiccion de Buron, obispado de Oviedo. Es una de las que componen la parroquia de San Bartolomé de Monteseiro (Véase).

COVA, Ald. Ab. de España, en Galicia, provincia de Betanzos, jurisdiccion de Oza. Es una de las que componen la parroquia de Rigueira (Véase).

COVA (SAN JUAN DE), Felig. R. de Esp., en Galicia, provincia y obispado de Mondoñedo, jurisdic. de Vivero. J. O. 130 vec., 901 habitantes, 1 parroquia. Su situacion y productos se hallarán en el artículo Rioherba. Contr. 4,210 rs. 15 mrs.

COVA (SAN JUAN DA), Feligr. Ecl. de España, en Galicia, provincia y obispado de Lugo, jurisdic. de Chouzan. J. O., 56 vec., 281 habitantes, 1 parroquia compuesta de las aldeas Ermida, Tournon, Argemil, Villar, Riveiriña, Villa en festa, San Jilloa, Villaverde, Fondo de Vila, Carvalleira, Mallo y San Cristobo. Su situacion y productos se hallarán en el artículo Losada (Véase). Contr. 1,698 rs. 21 mrs.

COVADELAS, Ald. R. Ab. y S. de España, en Galicia, provincia de Lugo, ju-

risdiccion de Brollen. Es una de las que componen la parroquia de Saá (Véase).

COVADONGA, Igles. coleg. y santuario de España, provincia de Asturias, concejo de Cangas de Onis, distante 1½ legua S. E. de la villa de este nombre, de mucha celebridad en la historia española. Para dar una idea de su sitio y del edificio que la piedad de Carlos III mandó construir en el lugar mismo que ocupara el antiguo, copiaremos la siguiente descripcion, tomada del elogio de don Ventura Rodriguez, que hizo el sabio Jovellanos. „Un horrible incendio, dice, consumió en 1775 aquel humilde templo que sostenia el brazo omnipotente, donde la respetable antigüedad hacia escusada la magnificencia, y donde la devocion corria desalada de todas partes á derramar su ternura y sus lágrimas. Este triste suceso lleno de luto al pueblo asturiano, se difundió por toda la nacion, penetra hasta el trono del piadoso rey Carlos III, y conmovió su real ánimo, resuelve la ereccion de un nuevo y magnífico templo, concede libre curso á la generosa piedad de sus vasallos, y les da con sus hijos el primer ejemplo de liberalidad. Rodriguez nombrado para esta empresa vuela á Asturias, penetra hasta las faldas del monte Auseba, y avista una de aquellas grandes escenas en que la naturaleza ostenta toda su magestad, se inflama con el deseo de gloria, y se prepara á luchar con la naturaleza misma. ¡Cuántos estorbos, cuántas y cuan árduas dificultades no tuvo que vencer en esta lucha! Una montaña, que escondiendo su cima entre las nubes, embarga con su horrididad y su altura la vista del asombrado espectador; un rio caudaloso, que taladrando el cimiento, brota de repente al pie del mismo monte; dos brazos de su falda que se avanzan á ceñir el rio formando una profunda y estrechísima garganta; enormes penascos suspendidos sobre la cumbre, que anuncian el progreso de su descomposicion; sudaderos y manantiales, peregrinos indicios del abismo de aguas cobijado en su centro, arboles robustísimos que le manan poderosamente con sus raíces; ruinas, cavernas, precipicios, ¿qué imaginacion no desmayaría á vista de tan insuperables obstáculos? Mas la de Rodriguez no desmaya, antes su genio empeñado de una parte por los estorbos, y de otra mas y mas aguijado por el deseo de gloria, se muestra superior á

si mismo, y hace un alto esfuerzo para vencer todos los obstáculos. Retira primero el monte, usurpando á una y otra falda todo el terreno necesario para su invencion; levanta en él una ancha y magestuosa plaza, accesible por medio de bellas y cómodas escalinatas, y en su centro esconde un puente que da paso al caudaloso rio y sujeta sus márgenes; coloca sobre esta plaza un robusto panteon cuadrado con graciosa portada, y en su interior consagra el primero y mas digno monumento á la memoria del gran Pelayo, y elevado por estos dos cuerpos á una considerable altura, alza sobre ella el magestuoso templo de forma redonda, con gracioso vestíbulo y cúpula apoyada sobre columnas aisladas, le enriquece con un bellissimo tabernáculo, y le adorna con toda la gala del mas rico y elegante de los órdenes griegos. Oh ¡qué maravilloso contraste no ofrecerá á la vista tan bello y magnífico objeto en medio de una escena tan hórrida y estraña! "

COVALEDA, L. R. de España, prov. y partido de Soria, Sexmo de Frentes, obisp. de Osma. A. P., 220 vecinos, 805 habit., 1 parroquia, 1 pósito. Sit. á 1 legua de Duruelo, al pie de la sierra de Urbion, en el centro del pinar, y márgen izquierda del Duero. Abunda en ganados vacunos. Sus habitantes son carreteros, arrieros y game-lleros. Hay 3 molinos y tres aserradores de madera; confina por N. con Duruelo, por E. con el puerto de Santa Ines, por S. E. con Vinuesa y por S. con Salduero. Dista 7 leguas de la capital. Contribuye 3,026 rs. 18 maravedises.

COVALLES (SAN PEDRO DE), Parr. de España, provincia de Asturias, concejo y arciprestazgo de Caso, arcidiaconato de Gordon, obispado de Oviedo; 62 vecinos repartidos en 2 lugares Covalles y Buspruiz, 1 iglesia parroquial. Covalles está situada en terreno muy arruinado, á corta distancia de la union del rio de Calceado con el Nalon; tiene 40 vecinos con la iglesia parroquial, que dista algo mas de $\frac{1}{2}$ legua de la de Tanes, á la cual correspondia toda esta feligresia, hasta que modernamente se desmembró y erigió nueva parroquia, por la dificultad que habia en administrar el pasto espiritual, y la necesidad de pasar tres rios para ir desde la iglesia de Tanes á Covalles, el de Orlé, el Nalon y el que baja de Calceado. Siguiendo desde dicho la-

gar hácia el mediodia y origen de este último rio, se halla á su derecha el lugar de Buspruiz en terreno arruinado, se compone de 22 vecinos y de otras tantas casas bajas y pobres. Los 62 vecinos de que consta la feligresia se dedican á la agricultura y cria de ganados, y su cosecha calculada con la de Tanes ascienden ambas á 2,300 fanegas de trigo, maiz y habas. Estas 2 parroquias situadas en lo mas bajo y profundo del concejo, se ven menos espuestas á las incomodidades de las nieves que cargan demasiado en los parages altos de las montañas. Confina Covalles por N. con la de Tanes y su lugar de Abantro, por S. con la de Calceado, por E. con la del Campo y por O. con las de Sobredescobio y Ladines.

COVA-MUEBLES, Despoblado R. de España, prov. y partido de Madrid. A. P.

COVANERA, L. S. de España, provincia, arzobispado y partido de Burgos, valle de Sedano. Reg. P., 24 vecinos, 70 habit., 1 parroquia. Su situacion, productos é industria se hallarán en el artículo Santa Coloma. Está á orillas del rio Uron; confina con término de San Felices y Tubilla del Agua. Dista $8\frac{1}{2}$ leguas de la capital. Contr. 321 rs. 6 mrs. Derechos enagenados 224 rs. 26 mrs.

COVARIZA, Ald. R. y Ord. de Esp., en Galicia, provincia y obispado de Lugo, jurisdiccion de tierra de la Orden. Esta aldea compone parte de la parroquia de Silbela (*Véase*).

COVARRUBIAS, V. R. de España, provincia y arzobispado de Burgos, partido de Candemuño. A. O., 247 vec., 683 hab., 1 parroquia. Hay en esta villa varias inscripciones y otras antigüedades romanas. Es patria de Alonso de Covarrubias y Leyva, arquitecto de la catedral de Toledo, discípulo y yerno de Enrique Egas, y padre del célebre juriaconsulto don Diego de Covarrubias, obispo de Segovia. Dista 6 leg. de la capital. Contr. 13,863 rs. 26 mrs.

COVARRUBIAS, L. S. de Esp., prov. de Soria, obispado de Sigüenza, partido de Almazan. A. P., 16 vecinos, 52 hab., 1 parroquia aneja de la de Santa Maria del Campanario de Almazan, 1 pósito. Sit. en las inmediaciones de Almazan, cerca del rio Duero; confina con término de la Miñosa, Barca y Ciadueña. Produce granos, lino y excelentes pastos para toda especie

de ganados. Dista 7 leguas de la capital. Contr. 538 rs. 22 mrs.

COVAS, L. Ecl. de España, provincia de Leon, partido de Pousferrada, abadía de Carracedo. A. P., 44 vecinos, 181 hab. 1 parroquia. Sit. á la márgen derecha del rio Valcarce, incorporado ya con el Selmo; confina con término de Canceia, Viobra, Vilar de Silva y Salas de Ribera. Produce granos, legumbres, pastos y ganados. Dista $4\frac{1}{2}$ leguas de la cabeza de partido. Contr. 1,090 rs. 1 m.

COVAS, Ald. S. y Ecl. de España, en Galicia, provincia y obispado de Lugo, jurisdiccion de Deza, y una de las que componen la parroquia de Santiago de Cata-sós (*Véase*).

COVAS, Ald. S. de España, en Galicia, provincia y obispado de Lugo, jurisdiccion de Cervantes, y una de las que componen la parroquia de Villaspasante (*Véase*).

COVAS, Ald. S. de España, en Galicia, provincia de Lugo, jurisdiccion de Taboada. Es una de las que componen la parr. de Castelo de Asma (*Véase*).

COVAS, Ald. S. de España, en Galicia, provincia de Lugo, jurisdiccion de Navia de Suarna. Es una de las que componen la parroquia de Castañedo (*Véase*).

COVAS (SAN ESTEVAN DE), Felig. E. de España, en Galicia, provincia y arz. de Santiago, jurisdiccion de Mahia. J. O., 82 vecinos, 360 habitantes, 1 parroquia. Sit. á 1 legua de la capital, en terreno montañoso; confina por N. con Tapia, por N. O. con Ames, por O. con Trasmonte, por S. con el Puente Condomiña, y por E. con Vilvestro. Produce granos, buenas y abundantes frutas, lino, judías, patatas, castaña, mucho ganado vacuno y mular, alguno lanar, y no del mejor, como igualmente el caballo y de cerda. Ind. lencería é hiladas con que trafican en las ferias de los pueblos de la provincia y con la cap. Contribuye 1,160 rs.

COVAS (SAN MARTIN DE), Felig. S. de España, en Galicia, provincia de Betanzos, jurisdiccion de Esmelle, obispado de Mondoñedo. J. O., 105 vec., 586 hab., 1 parroquia aneja de San Juan de Esmelle, en cuyo artículo se hallará su situacion y productos. Está en la costa del mar, enfrente del cabo Prióiro, lindando con las parroquias de Valtar, Maudia y el referido Esmelle.

COVAS (SANTA CRISTINA), Felig. Ecl. de España, en Galicia, provincia y arzob. de Santiago, jurisd. de Lanzada. J. O., 40 vecinos, 322 habitantes, 1 parroquia. Sit. entre las rias de Arosa y Pontevedra, á igual distancia de una y otra, al pie del monte Castrove; confina por N. E. con San Martín de Meis, por E. con Armentera, por S. con Meano y Cimes, y por O. con Gil. Sus productos y demas circunstancias se hallarán en el artículo Saines (*Véase*). Dista 11 leguas de Santiago.

COVAS (SANTA MARIA DE), Felig. S. de España, en Galicia, provincia y arzob. de Santiago, jurisdiccion de Barcala. J. O., 50 vecinos, 232 habitantes, 1 parroquia. Situada á 2 leg. y $\frac{1}{2}$ O. de la capital, en terreno montañoso, entre los rios Nanton, y otro que se incorpora con él, y juntos desaguan en Tambre. Linda por N. con San Ciprian de Barcala, por E. con Logrosa, por S. con Negreira, y por O. con Zas y Gonte. Produce granos, buenas y abundantes frutas, lino, judías, patatas, castañas, mucho ganado vacuno y mular, alguno lanar, y no del mejor, como igualmente el caballo y de cerda. Industria, lencería é hilados con que trafican en las ferias de los pueblos de la provincia y con la capital. Dista 3 leguas de esta última. Contribuye 750 rs.

COVAS (SAN JUAN DE), Felig. Abad. de España, en Galicia, provincia y obisp. de Orense, jurisdiccion de Monte de Ramo. J. O., 40 vecinos, 206 habitantes, 1 parroquia. Sit. á 4 leguas de Orense, lindando con las parroquias de Costa, Valdruey, Nogueira y San Tirso. Produce poco centeno, maiz, lino, y castañas. Contribuye 1,800 rs.

COVAS (SANTIAGO DE), Felig. S. de España, en Galicia, provincia y obisp. de Orense, jurisdiccion de Valtar. J. O., 30 vecinos, 130 habitantes, 1 parroquia. Situada en una montana bastante elevada y cercada de grandes peñascos. Es fríasima en invierno y calurosa en verano; país abundante de caza mayor y menor. Confina con los pueblos de Guntin, Gomariz, Tosende y Pejeiros. Produce centeno, patatas nabizas y buenos cabritos. Contr. 349 rs.

COVAS (SANTIAGO DE), Felig. S. de España, en Galicia, provincia y obisp. de Lugo, jurisdiccion de Neira de Jusa. J. O., 78 vecinos, 356 habitantes, 1 para.

compuesta de las aldeas Sudrio, San Andres, Acevedo y Carvallal. Su situacion y productos se hallarán en el artículo Neiras (*Véase*). Contribuye 492 rs. 16 mrs. Derechos enagenados 87 rs. 30 mrs.

COVAS (SAN CYPRIAN DAS), Felig. S. de España, en Galicia, provincia y obisp. de Orense, jurisd. de Pereiro de Aguiar. J. O., 246 vecinos, 1220 hab., 1 parroquia con 12 lagares, 10 de la misma jurisdiccion y 2 de la de Rozas, 3 ermitas dedicadas á San Antonio de Pádua, en Loñoa del Camino, otra á la Visitacion, en el de Castro y otra á Santa Ana, en el de Chaudancas. Sit. al N. E. de Orense, á $\frac{1}{2}$ legua de esta ciudad, y la mayor parte en un llano, al S. E. de unos montes de rocas inaccesibles que se alcanzan á ver desde 8 y aun 10 leguas de distancia. La piedra de estos montes es blanda, fácil de trabajar y muy blanca. Parte de ellos son de Cobas; pero los mas pertenecen á la feligresia de San Pedro de Rocas, priorato y parroquia de PP. Benedictinos de Celanova, que son señores de estas 12 parroquias ó de su terreno y de otros muchos mas, percibiendo de ellas mas de 900 fanegas de centeno de renta foral con algun dinero por derechos; confina con San Pedro de Rocas, Santa Maria de Villar de Ordelles, Santa Marta de Moreira, San Miguel del Campo, San Salvador de Prigigueiro y San Pedro de Trios; todos de iguales ó semejantes productos, que son centeno, maiz, trigo, legumbres, patatas, castañas, vino de montaña, yerba y ganadero vacuno y lanar. Ind. alfarería ordinaria, de que se surte gran parte de la provincia; tambien se dedican muchos vecinos á la sogueria que llevan á Portugal. Contr. 1,392 rs.

COVATILLAS, L. R. de España, provincia de Aragon, partido y obispado de Teruel. A. P., 30 vecinos, 154 habitantes, 1 parroquia, 1 pósito. Sit. en el valle que riega el rio Jargue. Produce 2,000 fanegas de trigo, 200 de cebada, 1,000 cabezas de ganado lanar, 400 corderos y 150 arrobas de lana. Dist. 10 leguas de Teruel. Contr. 894 rs. 32 maravedises.

COVATILLAS, Aldea R. de España, provincia, partido y corregim. de Murcia. A. P., 127 vecinos, 495 habitantes, 1 parr.

COVATILLAS, Granja S. de España, provincia de la Mancha, part. de Alcaráz, término de la villa de Ballestero (*Véase*).

COVATILLAS (MOLINO DE), Despob. de España, provincia y obisp. de Segovia; 1 vecino, 5 habitantes. Situado á orillas del rio Pirón. Conf. con Villobella y el Parral. Contribuye 86 rs. 21 mrs.

COVATILLAS CIRILLUELOS, Granj. Ecl. de Esp., provincia de Aragon, part. y obispado de Teruel. A. O.

COVAYA, Aldea de España, provincia de Asturias, concejo de Piloña; 4 vecinos, 18 habitantes, parr. de Valle (*V. este art.*).

COVAYAS, Pueblo de Esp., provincia de Asturias, concejo de Piloña; 36 vecinos, 142 hab., parr. de Beloncio (*V. este art.*).

COVIELLES, L. de Esp., provincia de Asturias, conc. y arciprestazgo de Llanes, arcedianato de Villaviciosa, parroquia de San Roque; 34 vecinos, 138 habitantes. (*V. San Roque*).

COVILLAN (LA), V. R. de Portugal, provincia de la Beira, com. de la Guarda; 9 parroquias, la matriz de 3 naves sostenidas por columnas jónicas muy groseras, 669 fuegos, 6,350 habitantes, casa de misericordia, hosp.; á $\frac{1}{2}$ de leg. N. de la villa hay un conv. de frailes, y otro á la misma distancia S. Goza de voto en córtes con asiento en el banco 4.º Tiene por armas una estrella. Situada á $4\frac{1}{2}$ leguas S. E. de la capital de su comarca, en la falda E. de la sierra de la Estrella, en pais muy arbolado y frondoso, y tendida en medio de 2 arroyos á manera de anfiteatro; de suerte que sus casas parecen un grupo de mides de golondrinas. En la parte superior tiene un antiguo castillo con la torre del Omenage. Hay una fabrica de paños de Silesia, droguetes y serafinas, y se hallaba arrendada á una compañía de comerciantes de Lisboa. Está situada esta fabr. en lo mas bajo del pueblo, á la margen de uno de los arroyos que la rodean, y contiene 120 á 124 telares que se sostienen con lanas, del pais, y se aumentarían mucho si la poblacion de sus contornos fuese mas numerosa, pues la escasez de hilanderas atrasa mucho sus progresos; pero esta falta la compensa en cierto modo la proporcion en que se halla esta villa por el establecimiento de batanes, y para el lavado de lanas, por la buena calidad de las aguas de su término. Es este muy estenso, pues sin contar con las parroquias de la villa, consta de otras 22 feligresias y 2,906 fuegos, con abundancia de granos, vino, aceite, gustosas frutas, mucho gan.

y sabrosa pesca del Cecere, que pasa al E. por el valle llamado Coba-da-Beyra, $\frac{1}{2}$ de legua de la villa.

COVISA, Arrabal de Esp., provincia, partido y arzobispado de Toledo. Reg. P., 69 vecinos, 248 habitantes, 1 parroquia. Situado á corta distancia del Tajo, en cuyo intermedio está el convento de la Sista. Conf. con términos de Burguillos y Nambroca. Produce granos, legumbres, fruta, pastos y ganados. Dista 5 leguas de la capital. Contribuye 3,564 rs. Derechos ensg. 1,542 rs. 16 mrs.

COVISA, Desp. Ecl. de Esp., provincia de Toledo, part. de Talavera de la Reina. Situado á $\frac{1}{2}$ legua del río Tajo, en una llanura elevada á su entrada. Confina por el E. con las Herencias, por S. con Corralrubio, por O. con Alcolea de Tajo, y por N. con Calera. Produce granos, pastos y ganados.

COUZ, L. de Esp., prov. de Asturias, concejo de Navia; 6 vecinos, 27 habitantes, parroquia de Ponteciella (*Véase*).

COUZADOYRO (SAN CRISTÓVAL DE), Aldea S. de España, en Galicia, provincia de Betanzos, jurisdicción de Santa Marta de Ortigueira, obispado de Mondoñedo; 400 vecinos, 2,000 habitantes, incluso los de San Salvador de Couzadoyro, que viven esparcidos; 1 parroquia. Están situadas ambas en el condado de Santa Marta de Ortigueira, de cuya villa, que está al O., dista 1 hora de cam., y 3 de la de Vivero, que está al E.; la tierra es quebrada, y en la mayor parte montañosa, aunque saludable: riegan la de San Cristóbal dos ríos de poca consideración, que no tienen mas nombre que el del sitio por donde corren; ambos tienen su origen en las montañas de la misma, y verificada su confluencia en el valle y sitio que llaman Puente de piedra, atravesando el de San Salvador, correu al N. á desaguar en el vado y barra de Ladrado, perdiéndose en el mar por en medio de esta parroquia y la llamada Isla de Ponce. Son límites de estas parroq. las de Santa María de Mañón y San Cristóbal de las Riveras del Sol, por el E.; por el N. con San Julian de Loyba, San Julian de Celtigos, San Juan de Espasante, Sta. Eulalia de Ladrado y S. Juan de Mosteyro; por O. con Santiago de Coaña y San Pablo de los Freires, y por S. con San Sebastian de los Devesos y San Mamed de las Grañas

de Sor. Su pequeño y delicioso valle produce toda especie de hortaliza, frutas exquisitas y vino; pero los labradores se dedican á frutos de mayor utilidad, como son trigo, cent., maíz, patatas, castañas, algun mijo y guisantes. Las mugeres se dedican á hilar y blanquear lino, ya del país, ya extrangero, con cuya ganancia surten sus casas de algunos artículos, y las equipan de ropa blanca ordinaria, beneficiando la mayor parte de la fina. Contribuye con la jurisdicción.

COUZADOYRO (SAN SALVADOR DE), Aldea S. de España, en Galicia, provincia de Betanzos, partido de Santa Marta de Ortigueira, obisp. de Mondoñedo; 1 part. Para su poblacion, situacion, productos é indust. (*V. San Cristóbal de Couzadoyro*). Contribuye con Sta. Marta de Ortigueira.

COX, L. S. de Esp., provincia de Valencia, part. y obisp. de Orihuela. A. O., 300 vecinos, 1,350 habitantes, 1 parroquia, 1 pósito, 1 convento de frailes carmelitas calzados, y algunas ermitas. Situado á 26 leguas de la capital y 1 de la cab. de part., en el cam. que conduce desde esta última ciudad á la de Alicante, el cual pasa por medio del pueblo. A poco mas de $\frac{1}{2}$ de leg. de él, al O., está el lugar de la Granja. Su término es montuoso, y está poblado de moreras, olivos, almendros y viñas, y es fértil en trigo, cebada, aceite, seda, lino, cáñamo, vino y lana fina, porque hay bastante cria de este ganado. Contr. 9,767 rs.

COXE, L. de España, prov. de Asturias, concejo de Abres; 6 vecinos, 28 habitantes, parroq. de San Martin de Abres (*Véase*).

COY, L. R. de Esp., prov. de Murcia, partido de Lorca, obispado de Cartagena. A. P., 302 vecinos, 1,220 hab., 1 parroq. Situado en terreno montuoso, á la derecha del camino que conduce desde Lorca á Cehégia y Caravaca. Confina con términos de Coidelos, Pliego de Mula y Bullas. Sus productos son los mismos que están indicados en la cabeza de partido. Dista 16 leg. de la capital.

COYA (MONTE DE), Barrio de España, provincia de Asturias, concejo de Piloña; 16 vecinos, 71 habitantes, parroq. de Coya (*V. este artículo*).

COYA (SAN MARTIN DE), Felig. Ecl. de Esp., en Galicia, provincia y obispado de Tuy, jurisdicción de Bouzas. J. O., 114 vecinos, 575 habitantes, 1 parroquia. Su

situacion y productos se hallarán en el artículo Beade San Esteban. Esta cerca de la costa del mar Océano, a $\frac{1}{2}$ de leg. de Vigo, lindando con las feligresías de Freijo, Valladares, Corrujo y Navia. Dista 4 leguas de la capital y 14 de Santiago. Contr. 9 rs.

COYA (SANTA EULALIA), Parroquia de España, provincia de Asturias, concejo y arciprestazgo de Piloña, arcedianato de Villaviciosa, obispado de Oviedo; 190 vecinos, 780 habitantes, 1 iglesia matriz y 6 ermitas. Sit. en un valle hermoso, ameno y espacioso, cuyo sitio es de bastante elevacion y despejado por todas partes, sino por N., hacia cuyo punto tiene el monte Gamonal y la cuesta que llaman de Castro, que defiende la poblacion de los vientos de N.; ciñela por S. el rio grande ó de Piloña, y á esta parte del rio tiene el lugar que llaman Monte de Coya, situado á la falda de la sierra de Qües que le cae al S. El pequeño rio Valdés, que nace en Grandeno, término del conc. de Cabranes, á la falda O. del monte Pedroso, forma el limite oriental de esta felig., dividiéndola de la de Ludeña y coto de este nomb., y corre de N. á S.; desemboca en el principal mas arriba de Sopena al O., y como $\frac{1}{2}$ legua del Infiesto. Linda por N. con término de Cabranes, mediando el monte de Castro; por S. con el monte de Peñamayor y de Coya; por E. con la parroquia y coto de Ludeña, mediando el rio Valdés; y por O. con el concejo de Nava. Se compone de los barrios de Villa de arriba, Villa de abajo, Marias, Serpiedo, Cuesta, Coya (mont. de), Bargaedo y Sopena. La industria de estos vecinos es la agricultura y cria de ganados; son laboriosos, pero sin método; muestran gusto particular en el plantío de robles, y se dedican á romper los terrenos altos; para beneficiar las tierras usan de la cal, dejando las margas comunes en este pais por falta de direccion, y así no corresponde la cosecha á la bella calidad y situacion del terreno; disfrutan bellas praderías en las márgenes del rio grande, y buenos pastos en el monte Gamonal; cogen con abundancia de las frutas comunes en el concejo, castaña, avellana, manzana y cereza, y por un quinquenio se pueden calcular las producciones de este distrito en 80 fanegas de trigo, 1,800 de maiz, 190 de habas, 500 de castañas, 60 de avellanas, 50 arrobas de prunos, 40 de pera, 140 corderas, 20 ca-

britos, 180 lechones, 60 jatos y 1,600 cantaras de sidra. Dista la iglesia de esta felig. $\frac{1}{2}$ de legua de la villa del Infiesto, capital del concejo. Contribuye 680 rs. 13 mrs. Derechos enagenados 22 rs. 8 mrs.

COYANCA, Término de Esp., provincia de Asturias, concejo y arcep. de Carreño, de la parroquia de Polora (*V. este art.*).

COYUNCES, L. de España, provincia de Asturias, concejo de Oviedo; 10 vec., 43 habitantes, parroquia de San Julian de los Prados (*V. este art.*).

COZ, V. Abad. de Portugal, provincia de Estremadura, comarca de Alcobasa; 1 parroquia, 249 vecinos, 1,176 habitantes, J. O., vereadores y otros dependientes de justicia; casa de misericord., varias quintas en su término y un monasterio de frailes. Se halla situada á 1 legua E. de la villa de Mayorga, y otra N. de la de Alcobasa, en un ameno valle poblado de muchas arboledas, viñas y olivares, al que riega un arroyo que, cortando el campo de la abadia de Alcobasa, desemboca en la playa de Pederneyra, al pie de un alto cabezo. El término de esta villa, regado de muchas fuentes, produce con abundancia vino, maiz, trigo, cebada, centeno y aceite; y entre él y la costa del mar se estienden grandes y espesos pinares abundantes de caza, especialmente de conejos.

COZAR, V. Ord. de España, provincia de la Mancha, partido de Villanueva de los Infantes, arzobispado de Toledo. A. O., 228 vecinos, 1,012 habitantes, 1 parroquia, 1 pósito. Sit. en terreno llano, que produce trigo, vino y algun aceite. Dista 14 leguas de la capital, 2 de la cabeza de partido, 35 de Madrid y 35 de Granada. Contribuye 5,669 rs. 4 maravedises.

COZCURRITA, L. R. de España, prov. y obispado de Zamora, partido de Sayago. A. P., 29 vecinos, 102 habitantes, 1 parr. Situado á la márg. derecha del rio Duero, en el punto en que separa á esta provincia del reino de Portugal; terreno montuoso. Confina con términos de Vadilla, Argañin y Sacedillo. Produce cent., pastos y ganados. Dista 9 leguas de la capital. Contribuye 370 rs. 8 mrs.

COZUELA, Barrio de Esp.; prov. de Santander, valle de Mena, part. de Liébana; corresponde á Angulo (*V. este art.*).

COZUELOS, L. S. de Esp., provincia de Palencia, partido de Carrion. Reg. P.,

44 vecinos, 155 hab., 1 parroquia. Situado en el valle de Ojeda; confina por N. con Fonlada y Valle espinoso, por E. con Valerio, y por S. con Villacueva de Ecla. Produce granos, vino y pastos. Dista 6 leguas de la cabeza de partido. Contribuye con el valle.

COZUELOS, L. S. de Esp., provincia de Burgos, partido de Aranda de Duero, jurisdicción de Fuentidueña. A. P., 66 vecinos, 261 habitantes, 1 parr. Su situación y productos se hallarán en el art. Otombrada. Está en la carretera que conduce desde este último pueblo á San Miguel de Bernuy. Confina con término de Ontalvilla, Fuente Saucó, Fuente Piñel y venta de Tresancos. Dista 19½ leguas de la capital. Contribuye 4,539 rs. 30 mrs. Derec. enag. 575 rs. 23 mrs.

CRAECIDA, L. de España, provincia de Asturias, concejo de Sariego; 6 vecinos, 29 habitantes, parroquia de San Roman (Véase).

CRATO, Comarca de Portugal, prov. de Alentejo. Se halla al N. de la de Aviz, y se estiende hasta la otra parte del Tajo, por donde confina con la de Tomar al E.; con la de Castelo Branco en la Beyra, y con la de Portalegre en Alentejo, al E. Pertenece al gran priorato de su nombre, que es cabeza de la Orden de San Juan en este reino. Riéganla los rios Sor, que la separa de la Estremadura, y tiene su origen dentro de sus términos; y el Aviz y Seda, que vienen de la de Portalegre. Es pais llano y arenoso, pero abundante de pastos, que disfrutan en el invierno los ganados que pasan el verano en la sierra de la Estrella, cuya lana merece la preferencia sobre toda la de Portugal, y no le faltan montados en que engordan muchas crias de cerda. Consta de 43 parroquias, 7,829 fuegos, 32,287 habitantes; algunas de sus feligresías estan enclavadas en las comarcas vecinas, y el vecindario de todas no escede de 1,047 fuegos. Cárcanla el patriarcado, los obispados de Coimbra, Castelo Branco, Portalegre, y el priorato de Aviz. Se puede dividir esta comarca en cistagana y trastagana. Aquella tiene como unas 16 leg. de circunferencia, y esta como 25, y el todo de largo 17 á 18, y de ancho de 3 á 4.

CRATO, V. de Portugal, provincia de Alentejo, capital de la com. de su nombre;

1 parroquia colegiata con algunos beneficiados que tienen en ellas horas canónicas; 429 vecinos, 1,159 habitantes, casa de misericordia, hospital, 2 ermitas, 1 convento de monjas franciscas, 1 J. de fora, 3 vereadores, 1 procurador del concejo y otros oficiales. Tiene voto en córtes y asiento en el banco 12.º, y es cabeza ó gran priorato de la Orden de Malta en este reino. Sit. á 3 leguas O. de la ciudad de Portalegre, y 6 N. E. de la villa de Aviz, cercada con 2 puertas, y ha tenido un fuerte castillo. A ¼ de legua de la villa, y en el camino de Alterdochoa, se halla un famoso santuario, que consiste en una grande ermita y un palacio ó fortaleza antigua; el pueb. consta de 152 vecinos, dependiente de la parroq. de Crato; y entre él y la capilla hay una gran plaza donde se celebran ferias de 3 dias, á 5 de agosto y 8 de setiembre. El término de Crato consta de otras 5 parroquias, y abunda en granos, aceite, caza, ganado y algun vino.

CRECENCIA, Aldea S. de España, en Galicia, provincia y obispado de Lugo, jurisdicción de Buron. Es una de las que componen la parroquia de San Pedro del Rio (Véase).

CRECENTE, Jurisdicción S. de Esp., en Galicia, prov. de Tuy, y de su obisp. Se halla compuesta de la villa de su nombre y 5 feligresías, que son San Juan de Angudes, San Pedro de Filgueira, Santa María de Oroso, Santa María de Rebordechan y San Jorge de Villar, en cuyos artículos respectivos se hallarán su poblacion, situacion, productos, industria y demas circunstancias. Dista 7 leguas de la capital y 17 de Santiago.

CRECENTE, Ald. Ab. de España, en Galicia, prov., obisp. y jurisdic. de Lugo, y una de las que componen la parroquia de S. Martin de Monte de Meda (Véase).

CRECENTE, Ald. Ab. de España, en Galicia, provincia, obispado y jurisdicción de Lugo. Es una de las que componen la parroquia de Mera (Véase).

CRECENTE, Ald. S. de Esp., en Galicia, prov. y obispado de Lugo, jurisdic. de Villar de Villapedre. Es una de las que componen la parroquia de Santa María de Villar (Véase).

CRECENTE (SAN PEDRO DE), V. S. de España, en Galicia, provincia y obispado de Tuy, jurisdicción de su nombre, A. M.

de primera clase, 1 ordinario, vicaría foránea, 420 vecinos, 1,987 hab., 1 parroquia colegiata que se compone de un abad y 5 racioneros, sin cargo de asistir al coro, pero que son párrocos de Arrabal, Rivera, Quintela, Fréjio y Sendelle, cuyas parroquias tendrán sobre 300 vecinos y mas de 2,000 almas de comunión. Esta villa es la cabeza de partido que comprende las feligresías dichas, y las de Angudes, Rebordechan y Filgueira, hasta cuyo punto las circunvala el río Miño. Despnes siguen las parroquias de Orpao, Couto de Rouzas y Villar. Estas 11 forman medio partido, y tienen entre todas 1,500 vec., 4,000 almas: el otro medio se forma de las parroquias de Santa Cristina de Valéige, Albeos, Cequelidos, Mourentan, Arbo, Cavéiras, Barcela y Salé, cuyas 8 igualan con corta diferencia el número de vecinos y almas de las 11 anteriores. Casi todas ellas son fronterizas de Portugal, y sus productos son trigo, vino, lino y algunas castañas. Indust. telares de lienzo para el consumo, y venden lo sobrante. Contribuye 9,514 rs. 8 maravedises.

CRECENTE (SAN SALVADOR DE), Felig. R. de España, en Galicia, prov. y obispado de Lugo, jurisd. de su nomb. J. labrador, 49 vecinos, 320 habitantes, 1 parroq. que se compone de las aldeas La Rigueira, Miñoto, Las Avejas y Grandalenza. Situada sobre la márg. derecha del Miño, próximo á su nacimiento en la Foz de Miña. Confina con Sadange, San Cosme y Pousada. Ind. 4 telares en que se fabrican anualmente 200 varas de lienzo, otras tantas de estopa, y 50 de buriel. Contribuye 624 rs. 32 mrs.

CRECENTE Y QUINTELA, Jurisdic. R. y S. de España, en Galicia, provincia y obispado de Lugo. Compuesta de 4 feligresías, que son San Salvador de Crecente, Santa María de Quintela, San Miguel de Saldange y San Pedro Fix de Valtar, en cuyos respectivos artículos se hallarán su poblac., situación, productos é industria.

CREGENZAN, L. Ord. de Esp., prov. de Aragón, partido y obisp. de Barbastro. A. O., 46 vecinos, 184 habitantes, 1 parr. Para su situación y prod. (*V. Costean*), con quien confina por E.; por N. con Burciat, por O. con el río Vero, y por S. con Barbastro, á 1 leg. Contr. 4,484 rs. 24 mrs.

CREMENES, V. Ecl. de Esp., provincia de Leon; exenta. A. O., 32 vecinos, 153

habitantes, 1 parroquia. Situada á la márgen derecha del río Esla, cerca del monte y despoblado de Pardomino. Confina con términos de la Velilla, Villayandre, Remolinas y Rivera de las Aulas. Produce granos, legumb., lino, pastos y ganados. Dista 11 leguas de la capital. Contribuye 1,032 rs. 16 mrs. Derechos enag. 170 reales 25 maravedises.

CRENDES (SAN PEDRO DE), L. R. de España, en Galicia, provincia y jurisd. de la Coruña, sujeta al corregidor de la capital; 70 vecinos, 511 habitantes, 1 parroq. Situado en la confluencia del río del valle de Barcia con el Mero. Sobre este se halla en su término el puente Beldona, y sobre aquel el puente Taguas, por los cuales comunica con las parroquias confinantes, situadas en la parte exterior que forma el ángulo de estos dos rios; linda por S. con la parr. de Mavegondo. Tiene este pueblo 34 yuntas, 30 carros y 3 caballerías de carga. Dista 4 leguas de la capital. Contr. 1,782 rs. 18 maravedises.

ORESCON, Ald. S. de España, en Galicia, provincia de Lugo, jurisdicción de Lancara, y una de las que componen la parroquia de Toiran (*Véase*).

CRESMIA, L. R. de España, provincia de Cataluña, correjimiento de Figueras, obispado de Gerona. A. O., 132 vec., 668 habitantes, 1 parroquia. Produce trigo, legumbres, vino y aceite. Dista 27 horas de Barcelona y 4 1/2 de Figueras. Contribuye 12,032 rs. 2 mrs.

CRESPPOS, L. R. de España, provincia, obispado y part. de Avila, sexmo de Cavaleda. A. P., 68 vecinos, 395 habitantes, 1 parroquia aneja de la de Pascual grande; 1 pósito. Situado en un llano, con buenos prados y un montecillo que llaman la Bajora, á la parte de occidente, que son comunes en su aprovechamiento al vecindario de Pascual grande. El río Zapardiel atraviesa este último término y el de Crespos que produce granos y dejas semillas, y garbanzos. La indust. de sus habitantes se reduce á la cria de ganado vac., lanar, cabrio, de cerda, y algo de caballar. Dista 6 leguas de la capital. Contrib. con Pascual grande, 3,191 reales.

CRESPPOS, L. S. de España, provincia y partido de Santander, Hoz de Arreba. Reg. P., 12 vecinos, 45 habitantes, 1 parr. Situado á 13 leguas de Burgos; confina con

Munilla, Poblacion de Arreba, Campino y Campo de Bricia. Produce granos, legumbres, pastos y ganados. Contrib. con la Hoz.

CRESPOS, Aldea Ecl. de España, en Galicia, prov. de Santiago, jurisdiccion de Muros. Es una de las que componen la parr. de S. Miguel de Valladares (*Véase*).

CRESPOS, Aldea Ecl. de España, en Galicia, prov. de Santiago, jurisdiccion de Trasdeza. Es una de las que componen la parroquia de Breija (*Véase*).

CRESPOS, Despoblado S. de España, provincia y arzobispado de Toledo, partido de Talavera. A. O., 1 pósito. Situado en terreno llano y raso; á distancia de $\frac{1}{2}$ legua pasa el rio Alberche. Confina por el E. con el Bravo, por el S. con Cerralbo, por O. con Brujel, y con Nuño Gomez por el N. Dista 4 leg. de la cabeza de partido. Contribuye 247 rs. 20 mrs. Derec. enagenados 185 rs. 25 mrs.

CRÉSPOS (SAN JUAN DE), Felig. S. de España, en Galicia, provincia y obispado de Orense, jurisdic. de Milmanda. J. O., 203 vecinos, 790 habitantes, 1 parroquia. Situada cerca de Pueate Deva, no lejos del Miño y raya de Portugal (*V. Padrenda*), lindando con las feligresias de Trado, la Torre y Desteriz. Produce vino, maiz y castañas: Contribuye 5,000 reales.

CRESTELLE, Aldea Ecl. y S. de Esp., en Galicia, provincia de Santiago, jurisd. de Trasdeza, obispado de Lugo. Esta aldea compone parte de la feligresía de Manduas (*Véase*).

CRETAS, V. Ord. de Esp., provincia de Aragon, partido de Alcañiz, obispado de Tortosa. A. O., 300 vecinos, 1,200 hab., 1 parroquia, 1 hospital. Situada cerca del rio Matarrana, en terreno llano, y confina con los pueblos de Arnes, Orta, Lledo, Arens, Calaceite, Valldentormo, Torre del Conde, Fresneda, Vall de robres y Beceite, de los cuales el que mas dista 3 horas y $\frac{1}{2}$. A la distancia de 1 legua S. está la gran montaña que forma el puerto de Tortosa, por lo cual los aires son puros y muy frios. Todos los pueblos confinantes son de iguales ó semejante situacion y productos que este, que son trigo, cebada, avena, vino y diversas frutas; pero su mayor y principal cosecha es la del aceite. Industria 1 molino aceitero. Dista 6 leguas de la cabeza de partido, 64 de Madrid y 20

de la capital. Contribuye 18,346 rs 4 mrs.

CREU DEL PUIG, L. de Esp., prov. y partido de Valencia; 1 parroquia. Su vecindario se hallará en el artículo Puebla de Farnals. Situado en el cam. de Barcelona. Produce trigo, maiz, seda, melones y algarroba.

CREVILLENTE, V. S. de Esp., prov. de Valencia, partido y obisp. de Orihuela. A. M. de primera clase y 2 ordinarios, administracion subalterna de rentas y de loterías, 1,580 vecinos, 8,445 habitantes, 1 parroquia, 3 posesdas, 1 pósito, 1 hospital. Situada en el arcifeic que conduce de Orihuela á Novelda, distante de la primera 5 horas, y de la segunda 4 y $\frac{1}{2}$, al pie de la sierra de su nombre, la cual es la comprendida entre el puntal y la murada; se estiende á 2 leguas en direccion de E. á O. La atraviesan los caminos de herradura. Partarquin y Algueha, en que no puede marchar mas que un hombre de frente. Confina con Axpe, y es pueblo de poco término, con sola una pequeña acequia que da riego á su huerta. La sierra es muy áspera y quebrada, donde se abrigan de ordinario gran número de malhechores de los pueblos inmediatos, para lo cual les sirven maravillosamente unas cuevas subterráneas que hay en ella. Los productos del pais apenas bastan para $\frac{1}{3}$ de los habitantes, viviendo los demas de la industria y fábricas de esparto y junco, que pasan de 50. Produce aceite y vino, anís, cominos, barrilla, maiz, cebada y trigo. El diezmo de estos frutos está arrendado, á saber: el vino en 8,000 rs.; los menudos en 246; anís y cominos 263; la barrilla en 3,855; el panizo en 880; el aceite por el 8 por 100, 22 arrobas; y la cebada id. 8 barchillas, y por trigo 2 cahices y 8 barchillas. Dista 24 leguas de la capital, 3 N. de la cabeza de partido, y 6 de marcha militar de Molina, pasando por Fortuna. Contr. 42,947 reales.

CREKELL, L. R. de España, provincia de Cataluña, corregimiento y obispado de Tarragona. A. O., 101 vecinos, 517 habit., 1 parroquia, 1 castillo. Situado en un promontorio, á $\frac{1}{2}$ de legua del mar, y $\frac{1}{4}$ de la carretera real de Tarragona á Barcelona. Confina por el E. con Roda, por S. con el mar, por O. con Clará y Poble de Montornes, del corregimiento de Vilafranca, y por N. con este último y Bonastre,

tambien de dicho corregimiento. Produce trigo, ceb., vino, aceite, algarroba y cáñamo. Industria aguardiente y marinería. Dista 16½ hor. de Barcelona y 4 de Tarragona. Contribuye 10,948 rs. 8 mrs.

CRIALES, V. S. de España, provincia y arzobisp. de Burgos, partido de Castilla la Vieja en Burgos, jurisdicción de Medina de Pomar. A. P., 42 vec., 162 habitantes, 1 parroquia. Situada á la margen derecha del rio Jerta. Conf. con términos de Casariciones, Quintanilla la Ojeda, Lechedo, y Quintana Estrepeñas. Produce granos, legumbres, pastos y ganados. Dista 15 leguas de la capital. Contribuye 789 reales 20 maravedises.

CRIPAN, V. S. de Esp., provincia de Alava, hermandad de la Guardia, vicaría y arciprestazgo de Viana, diócesis de Calahorra. Se gobierna por 1 A. O., teniente, 2 regidores y procurador sáunico general. Tiene 75 vecinos, 298 habitantes, 1 parr., 2 ermitas. Situada al N., y á distancia de 3 leguas de Viana, y 1½ hácia el E. de la Guardia. Confina por N. con el puerto de Poblacion, por el S. con el Villar, por el E. con la provincia de Navarra, y por O. con dicha villa de la Guardia, de la cual fue aldea hasta el año de 1669, en que el rey don Carlos II la concedió privilegio de villa. Esta tiene dos dehesas, una muy pequeña que no llega á ¼ cuarto de legua; de la parte de abajo de la poblacion, y otra de la parte de arriba, confinante con el puerto de Bernedo y Villafria. En lo antiguo tuvo esta villa otro parr. dedicada á san Juan Bautista, patrono de ella, la cual se arruinó. Para sus productos, véase la hermandad de la Guardia.

CRISMONDO, V. S. de España, prov., arzobispado y partido de Toledo. A. O., 260 vecinos, 904 habitantes, 1 parroquia. Situada en terreno llano, con muy poco descenso hácia el S. Produce trigo, cebada, cent., habas, algarroba, avena, gnisantes y excelentes garbanzos. De Escalona á Crismondo hay 2 leguas de camino poblado de viñas, olivares y monte encinar, y desde allí á Novés 1 legua larga, y 6 á la capital. Entre Crismondo y Novés se pasa el sitio llamado San Silvestre, donde hay 1 castillo arruinado, cerca de donde nace un riach. con agua suficiente para batan, molino y lavadero. Contribuye 6,499 rs. 3 mrs. Derechos enagenados 3,283 rs. 28 mrs.

CRISPIJANA, L. S. de España, prov. de Alava, hermandad de Vitoria, vicaría y arciprestazgo de Armentia, obispado de Calahorra. A. O., 10 vec., 52 habitantes, 1 parroquia. Situado á 1 leg. O. de Vitoria. Confina por N. con Asteguiceta, por E. con Alá; por S. con Zuazo, y por O. con Lersamanda. Produce toda clase de granos.

CRISTIMIL, Aldea Ab. de España, en Galicia, provincia de Lugo, jurisdicción de Camba de Rodeyro, y una de las que componen la parroq. de San Cristóbal de Haz (véase).

CRISTIMIL (SAN JONEN); Felig. S. de España, en Galicia, provincia y obispado de Lugo, jurisdicción de Deza. J. O. y J. merino, 77 vecinos, 406 hab., 1 parroquia que se compone de las aldeas Barreira, Quinta, Gondufe y San Jurjo. Situada en la conf. del rio Deza y el Dozon, sobre la margen izquierda de este, ¼ de legua al S. del puente de Taboada. Confina con las parroquias de Prado, Donecon, Grossende, Ansean, Olciros y Cortegada. Produce granos, lino, pastos y ganados. Contrib. 765 rs. 26 mrs.

CRISTINA, L. S. de España, provincia de Extremadura, part. de Trujillo, obisp. de Plasencia. A. P., 60 vecinos, 255 hab., 1 parroquia, 1 pósito. Situado a ¼ de legua S. de Guareña; confina con la Oliva, y sus productos son de la misma clase (véase). Dista 13 leguas de la capital y de la cabeza de partido. Contribuye 1,740 rs. 26 mrs. Derechos enagenados 489 rs. 17 mrs.

CRISTIÑADE (SAN SALVADOR DE), Feligresía S. de España, en Galicia, prov. y obispado de Tuy, jurisdicción de Sobroso. J. O., 208 vecinos, 852 hab., 1 parroquia. Su situacion y productos se hallaran en el artículo de la jurisdicción (véase). Dista 4 leguas de la capital y 14 de Santiago. Contribuye 10,526 rs. 24 mrs.

CRISTOBAL, L. S. de Esp., provincia y partido de Salamanca, cuarto de Ujeda, diócesis de Coria. A. P., 130 vecinos, 536 habitantes, 1 parroquia, 1 ermita, 1 pósito. Sit. en una ladera que mira al N., desde la cual se descubren casi todos los pueblos de la sierra de Francia. Dista 2 leg. N. O. de la Calzada de Baños y 3 de Bejar, 3 N. de Montemayor, 2 E. de Miranda del Castañar, y 11 de Salamanca. Tiene un monte de roble y castaños. Produce toda clase de granos, legumbres, vino, hortaliza, frutas

y lina. Industria 24 telares de lienzo. Contribuye 2,492 rs. 22 mrs. Derec. enagenados 263 rs. 30 mrs.

CRISTOBALES, Desp. S. de España, provincia de Segovia, extremo de S. Millan. Justicia la del lugar de Fuentemilianos.

CRISTOSENDE (SAN SALVADOR DE), Felig. S. de España, en Galicia, provincia y obispado de Orense, jurisdic. de Castro de Caldelas. J. O., 56 vec., 100 habitantes, 1 parroquia. Para su situación (*V. el art. de la jurisdiccion*). Produce algun centeno, castañas, maiz y vino regular. Contribuye 666 rs. Derec. enag. 231 rs.

CRIVILLEN, L. Ord. de Esp., prov. de Aragon, partido de Alcañiz, arzobispado de Zaragoza. A. O., 152 vecinos, 619 hab., 1 parroquia, 1 pósito. Situado en terreno bastante llano y fértil. Produce centeno, vino malo, legumbres, maiz, judías y ganado lanar. En término de este pueblo se beneficia la famosa mina de Manganesa, que se extrae en forma de cal negra, con alguna mezcla de antimonio, y es la única de su especie que se conoce en España. Dista 6 leguas de Alcañiz, 70 de Madrid y 28 de Zaragoza. Contribuye 11,634 reales 6 maravedises.

CRONS, Ald. Ab. de Esp., en Galicia, provincia y arzobispado de Santiago, jurisdiccion de Noya. Esta aldea compone parte de la feligresía de Cambaño (*Véase*).

CRUCEIRO, Ald. de Esp., en Galicia, provincia de Lugo, jurisdiccion de Deza. Es una de las aldeas de que se compone la parroquia de San Juan de Anzo (*Véase*).

CRUCEJA, Granj. de España, prov. de Soria; 2 vec., 10 hab. Contr. 13 rs. 17 mrs.

CRUCERO DE AGUIAR, Ald. Ab. de España, en Galicia, provincia de Lugo, jurisdiccion de Carboeyro. Es una de las que componen la parroquia de Santiago de Fontao (*Véase*).

CRUCES, L. de España, provincia de Asturias, conc. y arciprestazgo de Cangas de Tineo, partido de Rengos, parroquia de Vega de Rengos (San Juan de). (*Véase*).

CRUCES, L. de España, provincia de Asturias, concejo de Castropól; 2 vecinos, 9 habitantes, parroquia de San Esteban de Pianton. (*Véase*).

CRUCES, Ald. S. de Esp., en Galicia, provincia de Lugo, jurisdiccion de Torés. Es una de las que componen la parroquia de Torés (*Véase*).

CRUCES, Aldea S. de España, en Galicia, provincia de Lugo, jurisdiccion de Monforte de Lemos. Es una de las que componen la parroquia de San Vicente del Pino (*Véase*).

CRUCES (LA), L. de Esp., provincia de Asturias, concejo de Franco; 4 vecinos, 29 habitantes, parroquia de Prordones y Suero (*Véase*).

CRUCES (SANTA MARIA DE), Feligresía Ecl. de Esp., en Galicia, provincia y arz. de Santiago, jurisdiccion de Quinta. J. O., 228 vecinos, 1,133 habitantes, 1 parroquia. Situada en la carretera que conduce desde el Padron a Santiago, entre los rios Saá y Ulla. Confina con términos de Lampai, Sorribas y la Esclavitud. Produce maiz y otros granos, pastos y ganados. Dista 3 leguas de Santiago. Contribuye 8,000 reales. Derechos enagenados 298 reales.

CRUCIBIMIL, Aldea S. de España, en Galicia, provincia y obispado de Lugo, jurisdiccion de Taboada. Es una de las que componen la parroquia de San Lorenzo de Gondulfe (*Véase*).

CRUE, Ald. de Esp., en Galicia, prov. y obispado de Orense, jurisdic. de Roncos. Es una de las que componen la parroquia de Anlló (*Véase*).

CRUILLES, L. R. de España, provincia de Cataluña, concejimiento y obispado de Gerona. A. O., 69 vecinos, 369 habitantes, 1 parroquia. Situado en una campiña fértil, al E. de Gerona; terreno llano. Conf. por el E. con la Bisbal, San Pol de la Bisbal, por el S. con San Cipria dels Alls, por O. con este último y San Sadurni, y por el N. con el mismo, Monells y Corsá. Produce trigo, cebada, avena, habas, garrofas, almazuecas, maiz, legumbres, vino, aceite, y toda clase de ganados. Dista 25½ horas de Barcelona y 5½ de Gerona. Contribuye 11,865 rs. 18 mrs.

CRUZ, Ald. S. de España, en Galicia, provincia de Lugo, jurisdiccion de Otero de Rey. Es una de las que componen la parroquia de San Vicente da Pena (*Véase*).

CRUZ (LA), Ald. S. de Esp., en Galicia, prov. de Lugo, jurisdic. de Tamoga, obispado de Mondoñedo, y una de las que componen la parroq. de Tamoga (*Véase*).

CRUZ (LA), Ald. R. de Esp., en Galicia, prov. y obispado de Lugo; jurisdiccion de Monterroso. Esta aldea compone parte de la parroquia de Soengas (*Véase*).

CRUZ (LA), Ald. S. de Esp., en Galicia, provincia y obispado de Lugo, jurisd. de Luaces. Es una de las que componen la parroq. de San Martin de Caraña (*Véase*).

CRUZ (LA), Ald. S. de Esp., en Galicia, provincia de Lugo, jurisdic. de Castro de Rey, obispado de Mondoñedo. Es una de las que componen la parroquia de Santa Leocadia (*Véase*).

CRUZ (LA), Ald. de España, provincia de Asturias, concejo de Siero, parroquia de Lieres (*Véase este artículo*).

CRUZ (LA), Despoblado R. de España, provincia y partido de Salamanca, cuarto de Val de Villoria, dist. 1 $\frac{1}{2}$ leg. de la cap.

CRUZ DE PIÑEYRO, Ald. Eclesiástica de España, en Galicia, provincia, obisp. y jurisdiccion de Lugo. Es una de las que componen la parroquia de San Pedro de la ciudad de Lugo (*Véase*).

CRUZADA (LA), Barrio de España, provincia de Asturias, concejo de Gijón, de la parroquia de Serín (*V. este art.*).

CRUZADA, Ald. de España, provincia de Asturias, conc. de Corvera, de la parr. de Solís (*V. este art.*).

CRUZUL (SAN MARTIN DE), Felig. S. de España, en Galicia, provincia y obisp. de Lugo, jurisdiccion del valle de Oselle. J. O., 64 vecinos, 281 habitantes, 1 parroquia que se compone de las aldeas Villardouson y Burricaria. Contribuye 1,258 rs. 1 maravedí.

CRUZ VIEJA (LA), L. de Esp., prov. de Asturias, conc. de Castropól; 1 vecino, 5 habitantes, parr. de Castropól (*Véase*).

CUA, L. de España, prov. de Asturias, concejo de Piloña; 26 vecinos, parroquia de Sorribas (*V. este art.*).

CUA, Pequeño rio de España, en Asturias, concejo de Piloña, parr. de Sorribas (*V. este art.*).

CUADA, Ald. Ab. de Esp., en Galicia, provincia de Betanzos, jurisdic. de Oza. Es una de las que componen la parroquia de Rigueira (*Véase*).

CUADRAZAL, Ald. de Esp., provincia de Asturias, concejo de Tudela, parroquia de Box (San Julian de) (*V. este art.*).

CUADROVEÑA (SAN MARTIN DE), Parroquia de España, provincia de Asturias, cabeza del concejo de Parres, obisp. de Oviedo; 1 parroquia, 42 vec., 177 hab.; está incluso en esta parroquia el coto de las Arriondas. Contribuye 301 rs. 31 mrs.

CUARTAS (LAS), Aldea de España, provincia de Asturias, concejo de Tudela, parroquia de Manzaneda (*V. este art.*).

CUATRO CORZ, Aldea S. de España, provincia de Aragon, part. de Benavarre, obispado de Urgel. A. P., 10 vec., 42 hab., 1 parroquia aneja de Peralta de la Sal, de donde dista 1 legua (*Véase este artículo*). Situada en lo alto de una colina. Produce trigo, vino, aceite, bellotas y ganado lanar.

CUBA (LA), V. de Portugal, provincia de Alentejo, comarca de Beja; 1 parroquia, 451 vecinos, 2,435 habitantes, 1 convento de monjas, juez de fora, voreadores y mas oficinas de justicia. El nombre de esta villa es de origen arábigo. Situada a 3 leguas N. de Beja, 7 S. de Evora y 5 N. O. de Serpa, en una estensa y fértil llanura y en el cruce que forma el camino entre las dos primeras ciudades, con el que pasa de Lisboa á Sevilla. Tiene muy buenas calles y muy aseados edificios. Su término es de las mejores labranzas de la provincia, y consta de tres parroquias y en ellas 546 vecinos.

CUBA (LA), V. Ord. de España, prov. de Aragon, arzobispado de Zaragoza, part. de Alcañiz. A. O., 74 vecinos, 346 habit., 1 parroquia, 1 pósito. Prod. trigo, cebada y avena. Industria: trabajar plecta para esteras de esparto traído de la provincia de Valencia, y hacer capachos para prensas la aceituna. Dista 16 leguas de Alcañiz. Contr. 3,132 rs. 10 mrs.

CUBA (LA), Coto Redondo S. de Esp., provincia de Aragon, part. de Barbastro. A. O. que reside en Vaells.

CUBA DE ALMONACID ó PANTANO de España, en Aragon y término de Letur, que está en el partido de Alcañiz, es un gran argamason de cal y canto, que cruza el barranco del mismo nombre, que está apoyado por los lados en dos montes de peña viva, que forman una garganta. Su largo es de unas 100 varas, y de 10 su espesor en las bajas, con fuerte estribo. Es este un receptáculo, donde elevándose las aguas se introducen en una acequia, que sirven a un molino inmediato, y riegan la hermosa vega de Belchite y Almonacid. Dícen que es obra del tiempo de los romanos; pero con mayor propiedad se atribuye al rey don Jayme.

CUBAS, V. S. de España, provincia y partido de Madrid, arzobispado de Toledo. A. O., 45 vecinos, 240 habitantes, 1 parr.

1 convento de cada sexo. Sit. en una llanura y terr. agradable y despejado, abundante de aguas. Produce trigo, cebada y demás semillas, poquisimo vino y aceitunas, pero mayores que las de Sevilla, gan. vaeano y de cerda solo el preciso para el sustido del pueblo. Confina con los pueblos de Torrejon de Velasco y Griñon. Dista 5 leguas S. de la capital y 7 de Toledo al N. Contr. 6,069 rs. 2 mrs. Derechos enagen. 930 rs. 3a mrs.

CUBAS, L. R. de España, prov., obisp. y part. de Santander, junta de Ribamontan. Proc. P., 26 vecinos, 138 habitantes. Sit. á la márgen derecha del rio Miera, que desemboca en el Océano cantábrico, inmediato á Santander. Confina con término de Villaverde y Sueso. Sus productos son los indicados en el artículo general de la provincia. Contribuye con la junta.

CUBAS, Aldea S. de España, provincia de Cuenca, part. de San Clemente, obisp. de Cartagena, estado de Jorquera, en cuya jurisdiccion está situada, á orillas del Júcar. Conf. con los pueblos de Jorquera, Puente de Torres, Valdeñana y Casas de Juan Nuñez. Sus productos son los indicados en el artículo la Tóz. Dista 12 leguas de la cabeza de partido. Contr. con Jorquera.

CUBEL, L. R. de España; provincia de Aragón, partido de Calatayud, obispado de Tarazona. A. P., 63 vecinos, 238 habitantes, 1 parroquia, 1 pósito. Situado en la falda de un monte donde hubo un fuerte castillo fronterizo á Castilla por la parte de Molina. Terreno de secano y en sierra que produce bastante trigo, cebada, ganado lanar y de cerda. Tiene una mina de arena blanca, de que usan las fabricas de vidrio de Alfamen. Ind. telares de lana. Confina con Pardos, Used, Torralva de los Frailes y Cimballa. Es patria del ilustrisimo señor don Joaquin Lopez y Sicilia, actual obispo de Coria, varon de mucha ilustracion y virtud. Dista 4 leguas de Ateca, 18 de la capital y 5 de la cabeza de partido. Contribuye 8,502 rs. 30 mrs.

CUBELA (SAN PEDRO DE), Feligr. S. de España, en Galicia, provincia y obisp. de Lugo, jurisdiccion de Somoza mayor de Lemeo. J. O., 28 vecinos, 123 habitantes, 1 parroquia que comprende las aldeas Villar de Bara y Amedo, y es aneja de San Juan de Noceda. Sit. al N. de Rubian San Fix. Confina por esta parte con Rubian de

Cima, por S. con San Fix, por E. con Noceda y por N. E. con Cerebela. Sus productos se hallan en el artículo Brollon, jurisdiccion (Véase). Dista 3 horas N. E. de Monforte.

CUBELAS (SAN MIGUEL DE), Feligr. S. de España, en Galicia, provincia y obisp. de Lugo, jurisdiccion de Castroverde. J. O., 80 vecinos, 409 habitantes, 1 parroquia compuesta de las aldeas Santa Eufemia y el Coto de Marrondo, que es sufragáneo a la jurisdic. de Aday. Este vecindario comprende tambien á las aldeas de San Pedro de Vilalle y San Miguel del Camino. Estan situadas todas 3 á la falda de la montaña llamada sierra de la Vacariza, al lado de O., siendo la de Vilalle la mas contigua á dicha sierra. Sigúense las otras 2 en línea recta, edificadas en dos vallecitos á quienes divide la cumbre de un monte de poca consideracion, y las fertilizan 2 riachuelos independientes que corren hácia el S., por medio de cada una, y las tres parroquias confinan con la villa de Castroverde, rodeándola la de Vilalle por el E., la del Camino por O. y esta de que hablamos por el S. Produce patatas, centeno, algun trigo, yerba, castañas, bellota, nabiza y algunas manzanas y peras. Ind. molinos harineros. Contr. 385 rs. 26 mrs. Derec. enag. 24 rs.

CUBELAS (SAN VICENTE DE), Fel. Ech. de España, en Galicia, provincia y obisp. de Mondoñedo, jurisdiccion de Rivadeo. J. O., 206 vecinos, 1,565 habitantes, una parroquia. Sit. á la márgen izquierda del rio Eo, que divide esta provincia del principado de Asturias, lindando con las feligresias de Anzas, Vilela, la Puente, Villamartin y Villaoende. Sus productos son los indicados en el artículo Rivadeo. Contribuye 2,986 rs. 25 mrs. Derechos enagen: 541 rs. 23 mrs.

CUBELAS, Aldea S. de España, en Galicia, provincia de Lugo, jurisdiccion de Saavedra. Es una de las que componen la parroquia de Saavedra (Véase).

CUBELO, Aldea R. de España, en Galicia, provincia de Lugo, jurisdiccion de Villar de Donas. Es una de las que componen la parroquia de San Salvador de Villar de Donas (Véase).

CUBELO, Aldea S. de España, en Galicia, provincia de Lugo, jurisdiccion de Castro de Rey. Es una de las que componen la parroquia de Preveos (Véase).

CUBELO, Aldea S. de España, en Galicia, provincia y obispado de Lugo, jurisdicción de Somoza mayor de Lemos. Es una de las que componen la parroquia de Santiago de Freituje (*Véase*).

CUBELO (**SAN JUAN DE**), Feligr. Ord. de España, en Galicia, provincia y obisp. de Lugo, jurisdicción de Villar de Donas. J. O., 10 vecinos, 184 habitantes, 1 parroquia compuesta de las aldeas Lamaboa, Gimonde, Pineyro y Ramil. Contribuye 271 reales.

CUBELOS, Aldea Ab. de España, en Galicia, provincia y obispado de Lugo, jurisdicción de Camba de Rodeyro. Es una de las que componen la parroquia de Santiago de Fafian (*Véase*).

CUBELOS, Aldea R. de España, en Galicia, provincia y obispado de Lugo, jurisdicción de Dozon. Es una de las que componen la parroquia de Santa María de Dozon (*Véase*).

CUBELLAS, V. R. de España, provincia de Cataluña, corregimiento de Tarragona, obispado de Barcelona. A. O., 86 vecinos, 522 habitantes, 1 parroquia. Situada en la costa del Mediterráneo. Confina por el E. con Gallifa y Vilanova, por S. con Coint, por O. con este último y Calafell, y por N. con Castell, del corregimiento de Villafrauca y Gallifa. En el término de esta villa hay una cuadra titulada de Segur. Produce trigo, cebada, vino, aceite y algarroba. Industria aguardiente. Dist. 20 horas de Barcelona y 8 de Tarragona. Contribuye 24,215 rs. 14 mrs.

CUBELLS, V. S. de España, provincia de Cataluña, correg. de Lérida, obispado de Seo de Urgel. A. O., 200 vecinos, 1,200 habitantes, 1 parroquia, 1 pósito. Situada en una altura llana, a la izquierda del Segre. Confina por el E. con Rubio, por el S. con Torre de Fluvia, Mongai y Bellcarre, por O. con Camarasa, y por el N. con Alos. Produce trigo, vino y aceite. Dist. 20 horas de Barcelona, 10 de Lérida, 3 de Balaguer y 3 de Agramunt. Contribuye 15,634 reales 3 maravedises.

CUBERIÑA, Ald. Ab. de España, en Galicia, provincia y obispado de Lugo, jurisdicción de Olleros de Chantada. Es una de las que componen la parroquia de San Miguel de Olleros (*Véase*).

CUBERO (**MOLINO DE**), Despoblado de España, provincia y obispado de Segovia;

1 vecino, 3 habitantes. Contribuye 75 rs.

CUBES, Ald. S. de España, en Galicia, prov. de Santiago, jurisdicción de Vimianzo, y una de las que componen la parroquia de San Juan de Cambeda, en cuyo artículo se hallará su situación y productos.

CUBEYRO, Ald. S. de Esp., en Galicia, provincia y obispado de Lugo, jurisdicción de Luaces. Es una de las que componen la parroquia de San Martín de Caraña (*Véase*).

CUBIA, L. de Esp., prov. de Asturias, concejo de Grado, parroquia de Ambés (San Salvador de) (*V. este art.*).

CUBIELLA (**LA**), Ald. de Esp., prov. de Asturias, concejo de Siero, parroquia de Lieres (*V. este art.*).

CUBILLA, V. S. de España, provincia de Soria, obispado de Osma, partido de la Merindad. A. O., 38 vec., 200 habitantes, 1 parroquia aneja de Cantalucia. Situada en terreno propio de pinares, pero que se presta mas a la agricultura que los de las inmediaciones, que son Muriel viejo y Talbeyta; y así produce 4,000 fanegas de toda especie de granos, mientras que en aquellos apenas llegarán a 2,000. Conf. por E. con el primero, á 1 legua; por N. E. con Talbeyta, por S. O. con Cubillos, y por O. con Cantalucia. (*Véase Osma, obispado*). Dist. 7 leguas de la capital.

CUBILLA, V. S. de España, provincia y arzobispado de Burgos, part. de Castilla la Vieja en Burgos, valle de Tobalina. Reg. P. sujeto al A. O. que reside en la cabeza del valle; 21 vecinos, 66 hab., 1 parroquia. Sit. al pie de la sierra y pico de Unión. Confina por S. con la Molina, por O. con Valderranca, y por N. con Garoña, que está del otro lado de la citada sierra. Sus productos se hallarán en el artíc. Tobalina (*Véase*). Dist. 14 leguas de la cap. Contribuye con el valle.

CUBILLAS, L. S. de Esp., provincia de Guadalupe, part. y obisp. de Sigüenza, tierra del ducado de Medinaceli. A. P., 16 vecinos, 55 habitantes, 1 parroquia aneja de Guijoa (*Véase*). Sit. en una elevación pedregosa y áspera. Confina con término de su matriz, y con los de Bujarrabá, Horna y Mojares. Produce granos y ganado lanar. Dist. 6 leguas de la cabeza de partido. Contribuye con Medinaceli.

CUBILLAS, L. S. de España, provincia de Valladolid, partido de Rueda del Almirante. A. P., 44 vecinos, 187 habitantes.

1 parroquia. Situado á la orilla derecha del rio Esla. Produce trigo, cebada, centeno, legumbres, lino y pastos para gan. lanar. Dista 24 leguas de la capital. Contr. 682 rs. 26 maravedises.

CUBILLAS, Despob. Ord. de España, provincia y obispado de Zamora, partido de Toro. A. M., 1 erm. con preeminencias de iglesia, porque se la ha nombrado y dotado párroco. Sit. casi al E. de Toro, sobre una elevadísima eminencia que domina al Duero. Se demarcó su camino en 31,468 varas castellanas de circuito, que forman los de Castronuño, San Roman y Villahester, de esta prov.; y Siete Iglesias, la Ribera, Pollos y Bayona, de la de Valladolid. En las aguas del Duero mantiene una barca de mucho paso; y en sus montes y pastos, cerdos, ovejas, yeguas y demás ganado. Dista 2 leguas de la cabeza de partido, 1 de Castronuño, 1 de Pollos, 2 de S. Roman de la Hornija, y 8 de Valladolid.

CUBILLAS, L. R. de España, provincia y partido de León, jurisdicción de la abadía de Arbas. A. P., 61 vec., 276 habitantes, 1 parroquia. Situado en terreno muy montuoso, á orillas de un arroyuelo que, después de atravesar el conc. de Gordon, desagua en el rio de Vega. Confina con térm. de Pinos y Casarcs. Produce granos, legumbres, lino, pastos y ganados. Dista 7 $\frac{1}{2}$ leguas de la capital. Contr. con la abadía.

CUBILLAS, L. S. de España, provincia y part. de Leon, jurisdicción de Valencia de Don Juan. A. O., 45 vecinos, 165 hab., 1 parroquia. Situado á la izquierda del camino que conduce desde Mansilla de las Mulas á Valencia de Don Juan, cerca del rio Esla. Sus productos son de la misma clase que los de Mansilla. Dista 4 $\frac{1}{2}$ leguas de la capital. Contrib. con la jurisdicción.

CUBILLAS, Rio de Esp., en Andalucía. (*V. Guadalquivir, rio*). Este afluyente, que lo es primero del Genil, nace en los montes que separan el valle que está al pie de la sierra de Jabalcon, de la cuenca secundaria del Genil, y atraviesa y corta en diferentes sitios aquel sistema de montes particulares que hay entre los valles del Guadalquivir, del Guadajoz y del Genil, los cuales parece que quieren unir, á despecho de las aguas que le separan, el sistema bético y la sierra Sacra. En la aldea de Pinos Puentes, donde atraviesa este rio el camino real desde Granada á Andujar

por Alcalá la Real, se ve sobre la izquierda una de aquellas extraordinarias fracturas ó rompimientos que no dejan de ser comunes en estos sitios, y es la sierra de Elvira, por cuya basa merid. pasa el camino, la cual parece indudable que en algun tiempo hizo parte de los otros montes, de los cuales se separó por alguna gran catastrofe que ahora es imposible adivinar.

CUBILLAS DE CERRATO, V. S. de España, provincia y partido de Valladolid, obispado de Palencia. A. O., 160 vecinos, 700 habitantes, 1 parr., 1 hospital. Situada á la falda S. de una cuesta, y pesa junto á ella, por un valle que cae hácia el medio-día, el arroyo Maderazo que nace en el pueblo de Hermedes, y desemboca en el Pisnerga. Produce trigo, morcajo, avena, garbanzos, legumbres y vino. El terreno de su térm. es generalmente fértil, como tambien el de Valoria la buena y Poblacion de Cerrato, que estan á derecha y á izquierda, el primero á 1 leg., y el segundo á $\frac{1}{2}$. Industria panadería, fabr. de agnardientes y de yeso, y 1 molino harinero. Contribuye 5,217 rs. 13 mrs. Derec. enag. 1,432 rs. 30 mrs.

CUBILLAS DE SANTA MARTA, V. S. de Esp., provincia de Palencia, partido de Cerrato. A. O., 53 vec., 205 habitantes, 1 parroquia. Sit. entre las villas de Dueñas y Trigueros, junto al monte de Franjilla, y no lejos del rio Pisnerga. Produce granos, pastos y ganados. Dista 4 leguas de la capital. Contribuye 2,666 rs. 30 mrs.

CUBILLEDO (*SANTIAGO DE*), Felig. S. de Esp., en Galicia, provincia y obispado de Lugo, jurisdicción de Valeyra. J. O., 170 vecinos, 760 habitantes, 1 parroquia compuesta de las-ald. Castrelo, La Espiña, Villouriz, San Payo, Castro y Treobedo. Contribuye 925 rs.

CUBILLEJO, L. R. de España, provincia de Burgos, partido de Candemuño, jurisd. de Lara, arzobispado de Burgos. A. P., 16 vecinos, 70 habitantes, 1 parroquia. Sit. en una cuesta escabrosa; confina con Quintanilla Cabrera, Pena y Castillo de Lara, Quintanilla de las Viñas y San Millan de Lara. Produce granos y ganado lanar. Dista 5 $\frac{1}{2}$ leguas de la capital.

CUBILLEJO DEL SICIO, Aldea R. de España, provincia de Guadalajara, partido y obisp. de Sigüenza, Sexma del Campo. Reg. P., 60 vecinos, 192 habitantes, una

parroquia, i ermita. Sit. en una cuesta que mira al S. confinando con Cubillejo de la Sierra y Rueda. Produce buenos montes de encina, roble y pastos; trigo, cebada, avena, garbanzos, guisantes, yeros, alguna fruta y hortaliza en la ribera del Mesa; ganado lanar, vacuno y de cerda. Ind. pastoreo y arrieria. Dista 13 leguas de la cabeza de partido, 2 y $\frac{1}{2}$ de Milmarcos y 1 y $\frac{1}{2}$ de Molina. Contribuye con la Sexma.

CUBILLEJO DE LA SIERRA, Ald. R. de España, provincia de Guadalajara, part. y obispado de Sigüenza, Sexma del Campo. Reg. P., 68 vecinos, 177 habitantes, 1 parr., 1 ermita. Sit. al N. de la sierra, confinando con Cubillejo del Sicio y Campillo; clima muy frio. Produce montes de encina y roble, buenos pastos, trigo, cebada, avena, garbanzos, guisantes, yeros, alguna fruta y hortaliza en la ribera del Mesa; ganado lanar y de cerda. Industria, pastoreo y arrieria. Dista 13 leguas de la cab. de partido, 2 de Milmarcos y 2 de Molina. Contribuye con la Sexma.

CUBILLINOS, L. S. de España, prov. de Leon, partido de Ponferrada, jurisdic. de Cubillos. A. P. (*V. Posadinas*). Contr. con este último.

CUBILLO, L. S. de España, provincia y obispado de Palencia, part. de Carrion. Reg. P., 17 vecinos, 80 habitantes, 1 parr., 1 pósito (*V. Castrejon*). Sit. en terr. llano. Produce algo de centeno, y se cria algun ganado lanar. Dista 8 leguas de la cabeza de partido. Contr. 842 rs. 7 mrs. Derechos enag. 150 rs.

CUBILLO, Aldea S. de España, prov. y partido de Guadalajara, obisp. de Cuenca. Reg. P., 131 vecinos, 474 habitantes, una parroquia. Sit. en terreno pedregoso, con una dehesa muy llana, donde hay excelentes prados y abundancia de aguas, robles y pinos. Su exposicion es perfectamente al N., al S. llanura, al E. y O. cerros ó montes muy elevados: A la $\frac{1}{2}$ legua O. está Alcalá de la Vega, y entre los dos pasa el rio Gabriel abundante en truchas. Los productos de este pueblo son los mismos que los de aquel, y se reducen á trigo centenoso, poca cebada y avena, y algun ganado lanar. Dista 5 leguas de la capital. Contr. 9,013 rs. 7 maravedises.

CUBILLO, Granja de España, prov. de la Mancha, partido de Alcaraz, término de esta ciudad. A. P. Para sus prod. (*Véase*

Alcaraz, ciudad). Está situada cerca del nacimiento de los rios Monte y Guadarmena. Confina con término de los pueblos del Balletero, Casapablo, Maregoso y Viyeros.

CUBILLO, Monte de España, en la provincia y partido de Valencia; es un cerro que se distingue en toda la serrania, cerca de la raya de Aragon, en donde se recoge la nieve de que se abastece la ciudad de Valencia. En todas estas sierras hay preciosas aguas y se crian buenas carnes, bastante trigo y algunas viñas en parages abrigados; abunda de yerbas aromáticas de muchas especies, y lo mas elevado de los montes está poblado de pinaras.

CUBILLO (21), L. R. de Esp., provincia y obispado de Segovia, part. de Pedraza. A. P., 35 vecinos, 177 habitantes, 1 parr., 1 pósito. Sit. á 1 legua S. de Arevalillo, tocando con las sierras, y sus productos son muy semejantes á los de este. Dista 5 leg. O. de la capital. Contr. 2,011 rs. 8 mrs. Derechos enag. 294 rs. 32 mrs.

CUBILLO (22), Aldea S. de Esp., prov., obisp. y partido de Cuenca. Reg. P. 45 vec., 221 habitantes, 1 parroquia, 1 pósito. Sit. cerca del rio Gabriel, que le separa del pueblo de Alcalá de la Vega, y riega las de ambos pueblos y sus apacibles huertas. Este es el último pueblo de esta provincia, en sus confines meridionales con la de Aragon. Produce granos, vino, aceite, legumbres y ganado lanar. Dista 20 leguas de la capital. Contr. 1,138 rs. 18 mrs. Derec. enag. 255 rs. 26 maravedises.

CUBILLO DE EBRO, L. R. de España, provincia de Palencia, part. de Reynosa, arzobispado de Burgos. Reg. P., 16 vecinos, 58 habitantes. Sit. en el valle real de Valderredible, á la margen izquierda del rio de su nombre, sobre el cual tiene un buen puente. Confina por N. con Otero, por E. con Quinatanas Olmo y la puente del valle, por S. con Olleros y por O. con Villanueva de Laine, cuyos dos últimos estan del otro lado del rio. Sus productos son los indicados en el artículo Reynosa. Dista 5 leguas de la cabeza de partido. Contribuye con el valle de Valderredible (*Véase*).

CUBILLO DE UCEDA (21), V. R. de España, provincia de Madrid, partido de Alcalá, arzobisp. de Toledo. A. O., 110 vec., 500 habitantes, 1 parroquia. Sit. en terreno llano; que suele llamarse campiña alta de

Alcalá. Produce trigo, centeno y algun vino. Industria, ganado lanar.

CUBILLO DEL BUTRON, L. S. de España, provincia, arzobispado y partido de Burgos, Valle de Sedano. R. P., 14 vec., 60 habitantes, 1 parroquia. Sit. en lo que llaman los valles Altos, por la grande elevacion en que se hallan (*V. Pesadas*), confina con término de Porquera, Cortiguera, Sedano y Nocado. Dista 8 leg. de la cap. Contribuye 361 rs. 33 mrs. Derechos enag. 243 rs. 28 mrs.

CUBILLO DEL CAMPO, L. S. de España, provincia y arzobispado de Burgos, partido de Juarros y la Mata, jurisd. de la Mata. A. P., 70 vec., 260 hab., 1 parr. Sit. al pie de los montes, con buenas aguas. Produce granos y ganado lanar. Dista 4 leg. de la capital. Contribuye 1,972 rs. 7 mrs.

CUBILLO DEL CESAR, L. R. de España, provincia y arzobispado de Burgos, partido de Candemuño, jurisdiccion de Lara. A. P., 17 vecinos, 70 habitantes, 1 parroquia. Sit. entre dos colinas que le dominan, la una por N. y la otra por S. Produce yerba, ganado lanar y cabrio, poco centeno, comuña y trigo. Industria, dos telares caseros. Dista 5 leguas E. de Burgos, y 2 O. de Covarrubias. Contrib. 765 rs. 5 mrs.

CUBILLO DEL VALLE DE OJEDA, L. R. de España, provincia de Palencia, partido de Carrion; 17 vecinos 63 habitantes. Sit. en el extremo septentrional del valle, cerca del nacimiento del rio Burejo; confina con Tarabas, Perazabas y Colmenares. Produce granos, legumbres, pastos y ganados. Dista 6 leguas de la cabeza de partido. Contribuye con el valle.

CUBILLOS, Jurisd. S. de España, provincia de Leon, partido de Ponferrada, compuesta de 5 pueblos que son Cubillos que es la villa capital y los lugares de Cabañas de la Dornilla, Finolledo, Posadillas y Cubillinos, con A. P. y un A. O. para toda ella. Sus vecindarios, situacion y productos se hallarán en sus respectivos artículos. Está en el partido del Bierzo (*Véase su art.*)

CUBILLOS, V. S. de España, provincia de Leon, part. de Ponferrada, jurisd. de su nombre. A. O., 91 vecinos, 341 habitantes, 1 parroquia, 1 pósito, casa de postas con 8 caballos. Para su situacion y productos (*V. Bierzo*) (el). Está á la margen derecha del rio Sil, enfrente del san-

tuario de Nuestra Señora de la Peña, lindando con términos de Posadinas, Cubillinos y Cabañas-raras. Dist. 2 leguas de la cabeza de partido. Contribuye 3,971 rs. 9 mrs. Derechos enagenados 1,145 rs. 22 mrs.

CUBILLOS, L. Ecl. de España; provincia de Soria, partido de Ucero, obisp. de Osma. A. P., 30 vecinos, 150 habitantes, 1 parroquia aneja de Cantalucia. Sit. en el conf. N. E. del arciprestazgo. Confina por esta parte con Cubilla, por S. O. con Fuentescales, por O con el rio y villa de Ucéro, y por N. O. con Cantalucia (*Véase Osma, obispado*). Dist. 11 leguas de la capital. Contribuye 680 rs. 15 mrs.

CUBILLOS, L. R. de España, provincia y obispado de Zamora, partido de los lugares del Pan, priorato de San Marcos de Leon. A. P., 94 vecinos, 365 habitantes, 1 parroquia, 1 pósito. Sit. en la carretera que conduce desde Zamora á San Cebrian y Villafañila, á orilla de un arroyuelo, que desagua en el rio Valderaduey; confina con términos de Valcavado, Andabias, Alcoba y Monfarracino. Sus productos son los indicados en el artículo de la capital de donde dista 1 legua. Contribuye 6,073 reales. 15 mrs.

CUBILLOS DE LOZA, L. R. de España, provincia y arzobispado de Burgos, corregimiento de Villarcayo, merindad de Loza, junta de Trasaloma. Reg. P., 19 vecinos, 94 habitantes, 1 parroquia. Sit. á la falda de unas cuevas que le cercan por E. y N. Produce trigo, legumbres, cebada y avena. Confina con términos de Tibliega, San Pedro de Cuéto, Angosto y Barcenillas del Rivero. Dista 16½ leguas de la capital. Contribuye con la junta.

CUBILLOS DEL ROJO, V. E. de España, provincia y arzobispado de Burgos, partido de Castilla la Vieja, en Laredo. A. O., 26 vecinos, 188 habitantes, 1 parroquia. Sit. en el camino que conduce desde Santander á Rioja, por el Escudo entre Quintana, Entello y Villalain, á 1 legua del 1.º y 2 del 2.º Confina con términos de Pradilla, Villavés, Viñasoplip y Quintana del Rojo. Sus productos son los indicados en el art. de la provincia. Dist. 13 leguas de la cap. Contribuye 1,559 rs. 25 mrs.

CUBILLOS DE LOS OTEROS, L. S. de España, provincia de Leon, jurisdic. de Valencia de Don Juan. J. O., 76 vec., 297 habitantes, 1 parroquia. Sit. á leg. y ½

de la cabeza de la jurisdicción, en la carretera que conduce desde ella á Mansilla de las Mulas; confina con término de Gijosos, Moñilla de los Oteros, Pobladura y Cabreros del Río. Produce granos, legumbres, lino, cáñamo, pastos y ganados. Dista 5 leg. de la capital. Contribuye 1,625 rs. 31 mrs. Derec. enag. 576 rs. 16 mrs.

CUBLA, L. R. de España, provincia de Aragón, partido y obispado de Teruel. A. P., 80 vecinos, 399 habitantes, 1 parr., 1 pósito. Sit. al principio de la sierra de su nombre, en clima frío. Produce 6,500 fanegas de trigo y centeno, 1,300 de cebada y avena, 2,500 cabezas de ganado lanar, 1,300 corderos de cría y 380 arrobas de lana. Dista 3 leg. de Teruel. Contribuye 6,712 reales.

CUBO, V. R. de España, provincia y arzobispado de Burgos, merind. de Bureba, cuadr. de Santa María de Riba redonda. A. O., 122 vecinos, 486 habitantes, 1 parr., casa de postas con 8 caballos y parada de diligencia. Su situación y productos se hallarán en el artículo Santa María de Riba redonda. Está en la carretera que conduce de Madrid á Francia por Burgos, entre Berzosa y la citada Santa María, intermediendo entre el primero el río Matapan, que se pasa por puente. Dista 10 leg. de la capital. Contr. 4,384 rs. 9 mrs.

CUBO, Ald. S. de España, provincia de Valladolid, partido de Benavente. A. P., 69 vecinos, 165 habitantes, 1 parr., 1 pósito. Sit. á orilla del arroyo Almuera, que desagua en el río Tera, cerca del monte de Carpurias; confina con término de Villaverde, Merzuelas y Congostas. Produce granos, pastos y ganados. Contrib. 1,547 rs. 31 mrs. Derec. enag. 830 rs.

CUBO, Granj. S. de España, prov. de Cuenca, partido de San Clemente, término de la villa de Balazote.

CUBO (EL) (SABANA), V. Ab. y de Ord. de España, provincia y obispado de Zamora, partido de las Villas del Vino. A. O., 65 vecinos, 193 habitantes, 1 parroquia, 1 pósito. Sit. en los confines de este partido con la provincia de Salamanca, lindando con término de Argujillo, Maderal, Fuente el Carnero, Mayalde, el monte del Monasterio de Valparaiso, el de San Cristóbal y el de Izcala. Produce granos, legumbres, vino, pastos y ganados. Dista 5 leguas de la capital. Contr. 4,804 rs. 14 mrs.

CUBO (EL) Desp. R. de España, prov. y partido de Salamanca, cuarto de Baños. Sit. á 3 leg. de la capital; confina con el santuario de Nuestra Sra. de los Remedios, y los pueblos de Castrejon, Carnero y el Vecino. Produce granos, legumbres, pastos y ganados. Contr. 554 rs. 33 mrs.

CUBO DE BATUBIN, L. de España, provincia de Asturias, concejo de Taramundi, 16 vecinos, 69 habitantes, parr. de San Martín de Taramundi (Véase).

CUBO DE DON SANCHE (EL) L. S. de España, provincia, partido y obispado de Salamanca. Roda de Cipered. A. P., 60 vecinos, 215 habitantes, 1 parroquia, 1 ermita. Pertenece al condado de Ledesma (Véase). Sit. á la márgen izquierda del río Huebra, en terreno montuoso; pero es llano al fin de una ladera bastante elevada, respecto del río. Dista 10 leg. de la capital. 6 S. de Ledesma, intermediendo un arroyo de su propio nombre; está al N. N. O. de Villoria de Buena Madre, al O. S. O. de Aldea Dávila de Rebillá, y al E. N. E. de Ituro. Produce pastos de monte, hielota, granos y ganados. Contr. 2,427 rs. 2 mrs. Derec. enag. 1,021 rs. 16 mrs.

CUBO DE HOGUERAS (EL), L. R. de España, provincia y partido de Soria, Sexmo de Luvia, obispado de Osma. A. P., 16 vecinos, 77 habitantes, 1 parroquia aneja de Alconaba. Sit. cerca de la márgen izquierda del Duero; confina por N. con Marcialá, por N. O. con Ontalvilla, por O. con Alconaba, por S. con Carazuelo, y por E. con Ojuel. Sus productos se hallarán en el artículo de la provincia. Dista 2 leguas de la capital. Contr. 219 rs. 2 mrs.

CUBO DE LA SIERRA (EL), L. R. de España, provincia y partido de Soria, Sexmo de Tera. A. P., 31 vecinos, 155 habitantes, 1 parroquia; confina por N. con Cerveriza, por N. E. con Segobiela, por S. con Matute y San Gregorio, y por O. con San Andrés (Véase Osma, obispado). Dista 4 leguas de la capital. Contr. 464 rs. 23 mrs.

CUBO DE LA SOLANA (EL), L. R. de España, provincia y partido de Soria, obispado de Osma. A. P., 75 vecinos, 279 habitantes, 1 parroquia, 1 pósito. Sit. en la ribera del Duero, de donde sacan muchas y buenas anguilas, truchas y otros peces, cuyo río le rodea por E. y S. Al O. tiepe una cordillera de monte de

encina muy poblado y llano, y de N. á S. le cruza el riachuelo Valverde. Hay buenas arboledas. Sus pueblos confinantes son por N. Ituero, por E. Villanueva, por S. E. Rituerto, por S. Tejerizas, y por O. Fuente el Carro. Produce granos, legumbres, garbanos, verduras y ganados. Industria hilaza de lana, 1 molino harinero y hornos de teja y ladrillo. Dista 3 leg. de la capital. Contr. 899 rs. 1 mrs.

CUBOS, Ald. S. de España, en Galicia, provincia y obispado de Lugo, jurisdicción de Chantada, y una de las que componen la parroquia de Santa Cecilia de Freat (*Véase*).

CUCALON, Ald. R. de España, prov. de Aragón, partido de Daroca, arzobisp. de Zaragoza. A. P., 86 vecinos, 500 hab., 1 parroquia. Sit. en terreno desigual, cortado por cañadas y cerros, en los que se encuentran muchas canteras de piedra que debieran aprovecharse para los edificios, y por la sierra llamada Orich. Riega su término el río Guerba, que nace 3 leguas mas arriba de este pueblo. Produce granos, legumbres, hortaliza, cañamo y pastos para la cria de ganado lanar. Dista 3 leguas de la cabeza de partido. Contribuye 8,054 rs. 14 mrs.

CUCHARAL, Granja S. de España, provincia de la Mancha, partido de Alcazar, término de esta ciudad. Sit. cerca del riachuelo Monte; confina con término de Peñarrubia, Casalzara y el Molino.

CUCHARRO, Granj. S. de España, provincia de la Mancha, partido de Alcazar, término de la villa de Lezuza (*Véase*).

CUCHIA, L. S. de España, provincia, obispado y partido de Santander, jurisdicción de Torre la Vega. Proc. P., 26 vecinos, 105 habitantes, 1 parroquia que corresponde al monasterio de Oña. Sit. en un hoyo, á la orilla del mar, dominado por una sierra que cae hacia su espalda. Conf. con Mienago, Mogro, Gornazo, Barcena de Cudon y Cudon, de iguales ó semejantes productos á éste, que se reducen á muy corta cantidad de trigo, bastante maiz, prados y ganados. Dista 25 $\frac{1}{2}$ leguas de Burgos. Contribuye con la jurisdicción.

CUCHO, L. S. de España, provincia de Burgos, partido de Miranda de Ebro, condado de Treviño. Reg. P., 18 vecinos, 72 habitantes, 1 parroquia. Para su situación y productos (*V. Treviño*), con quien con-

finá por E., por S. con Mnergas, por O. con Añastro, y por N. con Busto. Dista 17 leguas de la capital. Contr. con el condado.

CUCULLLOS (SANTA MARINA DE LOS), Parr. de España, prov. de Asturias, conc. y arciprestazgo de Siero, decanato de Oviedo; 90 vecinos, 540 habitantes, 1 iglesia parroquial y 2 ermitas. Está sit. en una colina con esposicion al N. en bastante declive y á la falda de unos montes que la ciñen por S. Confina por N. y O. con término de la parroquia de Tiñana, por S. con los del concejo de Langreo y su parroquia de Riaño, y por E. con la de Hevia: en dichos montes se crian pastos, caza de liebres y perdices, y algunos castaños. De las aguas vertientes de ellos se forman 2 arroyos con cuyas aguas muelen 2 molinos harineros, y dividen los términos de esta feligresía de los de la de Hevia por E., y de la de Tiñana por O., y van á perderse al río Nora, ó de Hevia, que corre por la falda de esta parroquia, separándola tambien de las de Tiñana y San Juan del Obispo: la poblacion consiste en los barrios de Santa Marina, Collada (La), Campo (El), Villa (La). El coto de Pnserra ocupa un distrito de medio $\frac{1}{2}$ de leg. de N. á S., y otro tanto de E. á O. La ocupacion de sus vec. es la agricultura, y cogen ademas de la yerba algunas frutas comunes en el pais. Produce trigo, maiz, habas, castañas. Se cria ganado caballar, vacuno, mular y de cerda. Hay fábrica de sidra. Contr. 422 rs. 30 mrs.

CUDEYO, Junta R. de España, prov. de Santander en el segundo partido. Comprende 26 pueblos, cada uno con Proc. P., sujetos al A. M. y teniente. A. M. para toda ella, y sus vecindarios se hallarán en sus respectivos artículos (*V. la descripcion general de la provincia*). Contr. en rentas provinciales 8,308 rs. 31 mrs.

CUDEYRO (SAN PEDRO DE), Feligresía Ecl. Ab. y S. de España, en Galicia, provincia y obispado de Orense, jurisdicción de su nombre. J. O., 144 vecinos, 500 habitantes, 1 parroquia. Sit. en la carretera que conduce de Orense á Pontevedra á $\frac{1}{2}$ legua de Orense, en cuyo intermedio se pasa por puente el río Miño, á legua y $\frac{1}{2}$ de la feligresía de Parada, y 14 $\frac{1}{2}$ de Santiago. Produce vino, algunos granos y pastos (*V. el art. Beiga*). Dista 14 $\frac{1}{2}$ leguas de Santiago. Contr. 3,163 rs. 18 mrs. Derechos enagenados 294 rs.

CUDILLERO, V. R. de España, provincia de Asturias, concejo de Pravia. Sit. en un valle profundísimo y angosto, al pie de unas montañas muy escabrosas; sus calles son malas, las casas estan muy apinadas, y apenas se ven hasta que se está junto á ellas. Es puerto de mar, de mala situación, que no está habilitado. Las olas batien contra las mismas casas; y en las mareas altas suele llegar el agua hasta la mitad del pueblo. Cójese en él mucha pesca, y se fabrica mas porcion de escabeche que en ningun otro puerto de la provincia. Tambien hay fabrica de hilo blanco de que se surten los tragineros de Castilla y Andalucía, dejando grandes utilidades á los habitantes de la villa. Tiene 1 parroquia con 300 familias, 1,243 habitantes muy aplicados, que ademas de la industria del escabeche, viven de la abundancia de cecial y grasas de arder. Contr. 9,984 rs. 29 mrs. Derechos enagenados 492 rs. 16 mrs.

CUDON, L. S. de España, provincia, obispado y partido de Santander, jurisd. de Torre la Vega. Proc. P., 33 vecinos, 110 habitantes, 1 parroquia. Su situación y productos se hallaran en el artículo Cuchia (*Véase*). Dist. 25 leguas de Burgos. Contr. con la jurisdicción.

CUE (**SAN ROMAN**), Parroquia de Esp., provincia de Asturias, concejo y arciprestazgo de Llanes, arcedianato de Villaviciosa; 160 vecinos, 217 habitantes, 1 iglesia matriz. Sit. en el valle de Mijares al S. E. y casi á $\frac{1}{2}$ legua de la villa de Llanes, entre ésta y la sierra de Cué: el terreno de esta feligresía es una especie de faja que se prolonga por espacio de $\frac{1}{2}$ legua, y se incluye toda dentro de los términos de la parroquia de Llanes, exceptuando al O. por donde confina con la de Celorid. Consta de 2 lugares, á saber: el de Cué parte mas oriental de la feligresía cerca de la costa del mar cantabrico, el cual tiene 80 vecinos unidos: y el de Parres en el extremo opuesto al S. O. de dicha villa con otros tantos vecinos, donde hay una ruin iglesia, anejo ó hijuela de la matriz; ambos vecind. cogen anualmente 3,200 fanegas de maiz, y 40 de trigo: el cura reside en Llanes por ser este sitio como medio igualmente distante de ambos lugares. En el de Parres hay una escuela de primeras letras. Contr. 453 rs. 32 mrs.

CUEDO, Ald. S. de España, en Galicia, provincia de Lugo, jurisdicción de Torés.

Es una de las que componen la parroquia de Torés (*Véase*).

CUELGAMURES, L. S. de Esp., prov. y obispado de Zamora, parroquia de las villas del Vino. A. P., 76 vecinos, 325 habitantes, 1 parroquia, 1 pósito. Sit. en un collado descubierto al N. y cercado de colinas por el E. S. y O., á este último rumbo de Fuente el Saucó, de donde dista 25 leguas. De las aguas de su término se forma otro de los ramales que mas abajo del Piñero se une con el arroyo Talanda, mezclada ya con el del Maderal. Dist. 5 leguas S. S. E. de la capital, 2 idem de Corrales, y 8 $\frac{1}{2}$ N. de Salamanca. Contr. 1,432 reales 11 mrs.

CUELGA MURES, Desp. R. de España, provincia y partido de Salamanca, cuarto de Peña de Rey. Sit. á orilla del Tormes. Confina con los pueblos de Francos, Cilloruelo, Encinas de abajo y Machacon. Produce granos, legumbres, pastos y ganados. Dist. 1 legua y $\frac{1}{4}$ de la capital. Contribuye 86 rs. 14 mrs.

CUELLAR (**COLEDA**), V. S. de España, provincia y obispado de Segovia, cabeza de partido de su nombre con 60 pueblos de jurisdicción. A. M. de primera clase y dos ordinarios, 645 vecinos, 2,753 habitantes, 10 parroquias, 3 conventos de cada sexo, 1 castillo antiguo, 1 pósito, buenas casas, caja de correos, administración subalterna de rentas y de loterías. Sit. en la carretera que conduce desde Valladolid á Segovia, en el declive de una colina, principiando la población desde un castillo antiguo que tienq en su cima, propio de los duques de Alburquerque. Está entre el arroyo del Henar y el rio Carquillo; confina con el santuario de aquel título, que es muy frecuentado el dia de su festividad de los habitantes de Castilla la Vieja, y con el pueblo de Sancho Nuño. Tiene por arrabales á Escrabajosa y Torregutierrez. Todo este terreno es fresco y de agua muy somera, donde se cultivan los cañamos, sin mas humedad que la del terreno y la ordinaria de las lluvias. El castillo está bien conservado, y debió ser una de las mas respetables fortalezas de España. Tiene un gran patio con galería alta y baja, mandado hacer por don Beltran de la Cueva, primer duque de Alburquerque, y reedificado despues por los años de 1550. Hay en él una celebre armeria, donde se conservaban y aun conservan en

el día muchas armaduras antiguas y otras curiosidades que fueron recoigiendo sus dueños. El año de 1184 celebró córtés en esta villa el rey don Alonso el IX. En la referida armería se enseñan unos huesos de desmesurada grandeza, tenidos por de persona humana, y en una pieza del castille ó palacio se ve una cabeza pintada en lienzo, de mas de quince cuartas de alto, debajo de la cual se lee: «Juan Rodriguez, natural de la villa de Cuellar, estando en el marquesado del valle, 12 leguas de la ciudad de Méjico, en servicio del excelentísimo señor duque de Alburquerque, siendo virrey de la Nueva-España, descubrió unos huesos que, vistos por los anatomistas, pareció correspondian conforme á esta cabeza, el cual la hizo copiar, y con dichos huesos se la dedicó á su excelencia, en cuyo poder se hallaban año de 1657.» Los tales huesos podrán pertenecer á otra especie de animales, á pesar del dictámen de los señores anatomistas mexicanos, que no debian estar muy al corriente de la ciencia aun en aquel siglo. Abunda de buenas aguas, granos, ganados, leña, legumb., frutas y rubia para tintes. Celebra feria el 25 de julio. Los pueblos intermedios é inmediatos, que son Navalmanzano, Quejas, Turégano, Cantimpalos, Gilovilla, Escalona, Tabanera, Carbonero, Zumarrama, la Lastrilla, Abades, Bernuy y Encinillas, tienen iguales ó semejantes productos. Dista 10 leguas de la capital, y desde Montezmayor hay 5 horas y $\frac{1}{2}$ de marcha militar pasando por el referido santuario. Contr. 40,29 rs. 18 m. Derec. enag. 7,779 rs. 22 m.

CUELLAR, L. R. de España, provincia y partido de Soria, Sexmo de San Juan, obisp. de Osma. A. P., 38 vecinos, 165 hab., 1 parroquia. Su situacion y productos se hallarán en el artículo Pinilla de Caradueña (*Véase*). Confina por N. con la Estepa, por E. con Castilfrío, por S. con Ausejo, y por O. con montes de San Juan. Dista $2\frac{1}{2}$ leg. de la capital. Contr. 746 rs. 21 mrs.

CUELLAR, Desp. R. de Esp., provincia de Salamanca, part. de Ciudad Rodrigo, campo de Argañan. Sit. á 3 leguas de la cabeza de partido, á la márgen izquierda del rio Agueda; confina con término de Sexmíro, Saxeras del Rio, Marialbas y Alameda. Prod. graños, legumb., pastos y ganados.

CUELLOS (108), Aldea de Esp., prov. de las nuevas poblaciones de Sierra Morena,

part. de la Carolina, obisp. de Jacn. A. P., Sit. sobre un cerro, distante 1 legua de Carboneros, de quien es aneja (*Véase este artículo donde está incorporado su vecindario, situacion y productos*).

CUENA, L. R. de España, provincia de Palencia, part. de Reynosa, arz. de Burgos. Reg. P., 30 vecinos, 114 habit., 1 parroquia. Sit. en medio de 4 cerros, poblado de robles y matas de leña menuda, y le rodean árboles de chopos y olmos; confina por S. con el pueblo de Menaza, y con inclinacion al E. con el de Canduela, pertenecientes á la jurisdiccion de la villa de Aguilar de Campos, de quien es cabeza de partido la de Carrion de los Condes, y distante de Aguilar $\frac{1}{2}$ de legua; por N. con el valle de Valdeolea del mismo partido, siendo los primeros pueblos con quien toca por este rumbo Brecedo, Nestrosa y la Quintana, qué hacen un concejo. No hace cuerpo con este valle, sino que recibe las reales órdenes con separacion por el conducto de Reynosa. Por E.; á distancia de $\frac{1}{2}$ legua, estan los lugares de Villanueva de Henares y Quintanas, y por O. toca con su campo de Mercadillo, conocido por la feria que en él se celebra el 24 de agosto, y con los lugares de Cordovilla y Valberzoso. Corre por medio de este lugar un pequeño rio, y baja por debajo del campo de Mercadillo desde el lugar de Valberzoso, y se une á corta distancia con el rio de Cameza, que baña las principales praderas del pueblo hasta el lugar de Canduela, desde donde sigue á unirse con el rio Pisuerga, en el lugar de Villaescusa de las Torres. El Cameza abunda en truchas, barbos, cachos, cangrejos y nutres, todos de buena calidad. Hay en medio del pueblo una antigua torre que denota haber sido hecha en tiempo de los moros para su defensa. La estructura de sus ventanas á todos cuatro costados de alto abajo, es ancha por dentro y tan estrecha por afuera, que apenas cabe el cañon de una escopeta. Su altura podrá ser como de 100 pies por lo menos, y pertenece á la casa de Mioño, vecindad de Reynosa. Tambien se conservan ruinas de unos edificios á dos tiros de bala del pueblo, en el sitio que llaman *Monasterio*, y es tradicion que antiguamente habia alli un convento de monjas: esto parece probable, á causa de que los escombros y posesiones contiguas pertenecen á las monjas de San Andres de

Arroyo: Su terreno, que es de mediana calidad, produce trigo, centeno, cebada, legumbres y yerba. Se cria algun ganado lanar, vacuno y algunas caballerías menores para el uso de los labradores, y mucha caza de perdices y liebres. Dista 3 leguas de la cabeza de partido. Contr 460 rs. 27 mrs.

GUENABRES, L. S. de Esp., provincia y partido de Leon, concejo de Valdehuron. A. O., 36 vecinos, 147 habitantes, 1 parr. Su situacion y productos se hallaran en el artículo de Valdehuron. Está situado en el valle de las Regueras; confina con Retuerto, Casasuertes, Caldevilla y la vega de Cerneja. Dista 14 leguas de la capital. Contribuye con el concejo.

CUENCA (Nombre de origen arábigo). Provincia de Espana, una de las que componen la comarca denominada Castilla la Nueva (*Véase*). Se divide en tres partidos administrativos, que son: el de la capital, el de Huete y el de San Clemente, y comprende 2 ciudades, 245 villas, 79 lugares, 106 aldeas y 50 despoblados, cuyos vecindarios y contribucion se hallarán en sus respectivos artículos. Está situada al S. de la provincia de Guadaluajara, al O. de parte de la de Aragon y de la de Valencia, al N. de la de Murcia y de la de la Mancha, y al E. de la de Guadaluajara y Toledo. La mayor parte de su terreno es montañoso, y de lo mas elevado que hay en España, donde se ven grandes bosques y pinares con mucha madera de construccion naval y urbana. Este pais fue célebre en tiempo de los romanos, y sus pueblos eran conocidos por su mucha poblacion y riqueza. Habitaban en los montes Orosopedanos, en los confines de la Celtiberia. En el dia, desgraciadamente, es la provincia de menos poblacion de la peninsula, pues se encuentran grandes espacios desiertos que manifiestan lo que fue, presentando la desconsoladora y triste idea de que si las demas provincias de España estuviesen pobladas en la misma proporcion, podria asegurarse que no contenia 6 millones de habitantes. Fuera de la tierra montañosa, hácia la parte septentrional y oriental, donde se encuentran valles de mucha estension, todo lo demás se compone de llanuras áridas y poco agradables. Los referidos mont. Orosopedanos de los antiguos, corresponden á lo que hoy se llama la sierra de Cuenca, cuyas cordilleras principian en la sierra de

Oca, al N. E. de Burgos, y forman esta y las de Molina, Albarracin y Consuegra. Los habitantes de esta sierra son ingeniosos, y prefieren la vida pastoril á la agricultura, por la abundancia de excelentes pastos que alli se cria, y con los que mantienen gran número de ganados. Tambien sacan grandes ventajas del esquila, de la venta de lanas, y de la confeccion de una parte de ellas. Las fábricas de Cuenca, particularmente las de harraganes, fueron famosas en España y entre los extrangeros, por lo mucho y por la buena calidad de lo que se tejia. Eran asimismo muy nombrados sus antiguos tintes, sus esquilaes, y lavaderos de copiosísimas lanas; todo lo cual, comparado con lo de ahora, es motivo de desconsuelo y prueba de gran decadencia. Don. Miguel Caja de Lenuela, oriundo de esta provincia, en su libro de la *Restauracion de la abundancia de España*, hablando de la abundancia antigua y de su riqueza, dice: que por los años de 1600 todavia se lavaban en Cuenca 250,000 arrobas de lana para embarcar, y para tejer en la tierra se tenían en aquellos tintes 150,000. Añade dicho autor que la decadencia habia llegado á no lavarse sobre 10,000 arrobas, ni á labrarse 8,000, y desde entonces acá este ramo de industria continúa siempre de mal en peor. En el tiempo de la opulencia de este pais hubo en el varios escritores apreciables, se imprimieron en Cuenca obras considerables, y se hicieron otras cosas que ahora no se hacen, ni parece posible que se hagan; pudo mantener y enriquecer excelentes profesores de las tres bellas artes, cuando apenas pueda vivir hoy ninguno con solo el auxilio de su ingenio. Además de la diversidad de maderas que producen los bosques de que hemos hablado, se encuentran en ellos canteras de diferentes jasperes muy preciosos y variados. Hay tambien minerales de cobre, 15 minas de plata, 6 de hierro, 3 de carbon y 1 de alumbre. Entre las cosas notables de la provincia, merecen particular atencion las aguas de Solan de Cabras, célebres ya por los excelentes efectos que han producido en la cura de varias enfermedades; pero mas célebres en el dia por el viage que S6. MM. acaban de hacer á este sitio, para el cual ha sido necesario abrir en el espacio de algunos dias un camino cómodo y seguro, en un terreno por donde antes apenas podiam

transitar ni aun las caballerías del país. También merece hacerse particular mención de otros dos manantiales que se hallan en Alcantud, pueblo de la misma sierra de Cuenca. Nacen en ella muchas y muy caudalosas fuentes, en algunas de las cuales tienen su origen varios ríos, como son el Tajo, el Guadalaviar, el Cabriel, Jucar, Huecar, Huazaon, Moscas y otros que bañan el suelo de la provincia, cortándola en todas direcciones. Es digna de llamar también la atención de los curiosos la laguna que está cerca de Almarcha, llamada el *Pozo-Aytron*, cuya profundidad es tal, que se dice vulgarmente que no tiene fondo. Lo mismo puede decirse de otra laguna de agua salada, llamada de la Higuera, cerca de Montealegre, y de la conocida con el nombre de Uña, que da muchas y excelentes truchas, en la que hay una pequeña isla que se mueve y muda de sitio, según todos aseguran; á veces queda escondida debajo del agua, y luego vuelve á aparecer; no tiene árboles crocidos, pero suele estar cubierta de yerba, con algunos arbustos. Otras lagunas se encuentran junto á Fuente-Ballesteros y Montalba, y á la inmediación de Palomera, entre este pueblo y la Cierva, se ve la famosa cueva llamada de *Pedro Cotillas*, que es muy espaciosa y forma diversos derrames, de suerte que no se puede concebir en donde acaban. Se entra en ella por una estrecha boca, con la precaución de llevar teas encendidas y algún práctico, para evitar el riesgo de caer en la caverna. Lo particular y digno de verse dentro de ella son las diversas figuras que con el transcurso del tiempo ha formado el agua que se filtra de la cima del monte, congelándose y convirtiéndose en una especie de cristalización; unas parecen bultos humanos; otras, figuras de culebras, perros y otros animales; también se ven como hileras de columnas, pirámides, etc. Continuamente gotea el agua de que se van formando estas figuras, y se encuentran pedazos duros y transparentes como el mismo cristal. Pocos países presentan objetos mas interesantes en lo tocante al reino mineral. Es muy rico el territorio en materias de piedras, que admiten el mejor lustre. Las hay de diversas suertes en Bonache de la Sierra, situado á 2 leguas N. de Cuenca. Sus calidades son un jaspe amarillo, con manchas de morado oscuro;

otro de color de ante, con manchas que imitan al de rosa, y otro pintado de varios colores. En la Hoya de Machado, á 2 $\frac{1}{2}$ leguas E. de la misma ciudad, se encuentra un jaspe morado y amarillo de lo mas exquisito, y en el lugar de la Cierva, 4 leg. E. tambien de Cuenca, se hallan, ademas de los jaspes referidos, otro pintado de color de violeta. Las montañas de Barbagada ofrecen el fenómeno particular de 2 lagos situados en su parte mas elevada, cuya profundidad es tal, que no ha podido hallárseles el fondo; sobre lo cual y otros pormenores relativos al terreno de esta provincia puede verse el artículo Castilla la Nueva. La carretera de Madrid á Valencia que pasa por Requena, atraviesa la provincia de Cuenca en forma diagonal de N. O. á S. E. El clima de este país es benigno y sano: sus habitantes son honrados, laboriosos, activos, pacientes, y muy amantes del suelo que les vió nacer, pues nunca le abandonan. La principal industria del país consiste en lavar las lanas, comerciar con ellas, y fabricar paños; pero la venta de aquel género es ya de mucha menor cantidad de lo que era en otro tiempo, por emplearse la mayor parte en sus fábricas; habiendo conocido los habitantes cuan preferible es esto á pagar á los extranjeros el sobreprecio tan excesivo de su industria, en lo cual va por otra parte el fomento de la agricultura y de la industria misma nacional, casi arruinada por la concurrencia de los productos de la extranjera. Ademas de las fabricas de paños, las hay de alfombras, tapices, bayetas; de curtidos, papel y harinas, sin contar los muchos molinos que hay esparcidos por todo el territorio de la provincia, sobre las orillas de los ríos. Remitimos al lector al mismo artic. ya citado de Castilla la Nueva, en cuanto á varias producciones del reino vegetal y tambien del animal que se hallan en esta provincia, en la que se da en abundancia buen trigo y demas semillas, aceite, vino; mucha y rica miel, cera, abundante caza, ricas truchas, legumbres, frutas y sabrosas carnes. El cultivo del azafrañ es un ramo de muchísima importancia en esta provincia, por el gran consumo que de él se hace en toda España. Paga de contribucion 3,154,163 rs. 19 mrs.; por derec. enagenados 307,510 rs. 2 mrs.; por alcabalas 34,184 rs. 22 mrs. De los cuales paga la ciudad de Cuenca en

administracion 340,681 rs. 9 mrs.; por derec. enagenados 16,000. La ciudad de Huete contribuye en administracion 66,547 reales 3r mrs. El partido de la capital 867,301 rs. 3 mrs.; por derechos enagenados 53,699 rs. 2 mrs.; por alcabalas 16,396 rs. 26 mrs. El partido de Huete 610,983 rs. 4 mrs.; por derechos enagenados 40,929 rs. 24 mrs.; por alcabalas 12,418 rs. 28 mrs. El partido de San Clemente 1.268,650 rs. 6 mrs.; por derechos enagenados 194,881 rs. 10 mrs.; por alcabalas 5,369 rs. 2 mrs.

CUENCA (VALERIA), Ciudad R. y Ep. de España, de voto en c6rtes, capital de la provincia y cabeza del partido de su nomb., corregidor de tercera clase, intendencia de rentas y de policia; y auditoria de marina por razon de los montes de su dotacion, comprendidos en el territorio de la prov.; 1,775 vecinos, 6,816 habitantes, iglesia catedral, 14 parroquias, 7 conv. de frailes, 6 de monjas, seminario conciliar, administracion principal de loterias, caja de correos, casa de niños exp6sitos, 2 hospitales, 3 colegios, sociedad patri6tica, 1 p6sito, casa antigua de moneda, 8 posadas, muchas y buenas casas de morada, cuyo total asciende á 1,000, y muchas fuentes p6blicas. Sit. á los 40° 10' de lat. N. y 15° 50' de long., á la confluencia de los rios Huécar y Júcar, en un gran cerro que aparece entre otros dos mucho mas altos que él, de los cuales la separan los profundísimos cauces de aquel rio. Llámase de San Crist6bal el cerro de en medio, en cuya falda occidental está la poblacion. El que tiene á la derecha se llama del Socorro, y Rey de la Magestad el de la izquierda. De la raiz misma del cerro arrancan las murallas de la ciudad, que acaban en una altura extraordinaria y para trepar por algunas de sus calles, se necesita poco menos que tirarle á uno con garruchas, y se asegura que algunas veces han reventado las caballerias, si despues de haber hecho su jornada regular las han obligado, sin descargárlas, á subir á lo alto de la ciudad, por donde podrá juzgarse de la pendiente y la irregularidad del piso de sus calles. Tiene 7 puertas y 8 puentes en sus alrededores, 6 de ellos sobre el rio Huécar y 2 sobre el Júcar. El de San Pablo, construído sobre el primero de dichos 2 rios, no cede á los que nos dejaron los romanos. Sus estremidades estriban sobre la cima de 2 cerros muy altos;

consta de 5 arcos, algunos de ellos con pilares de cerca de 150 pies de altura, y tiene mas de 350 de longitud. En lo antiguo fue esta ciudad mucho mas fuerte y populosa que lo es en el dia, y su nombre es de origen árabe. El rey moro de Sevilla Ben-Abet la dió en dote á su hija Zaida, cuando la casó con el rey don Alfonso VI; separándose del claustro para suceder á su hermano en 1072. Oprimida de nuevo por los moros sublevados, que se alzaron con su gobierno, la hubo de recobrar el mismo don Alfonso, por la fuerza de las armas, y esta fue la primer conquista de Cuenca hácia el año de 1106, en la que se emplearon los mas ilustres capitanes de aquel tiempo. Volvieron á ocuparla otra vez los moros, pero se apoderó definitivamente de ella D. Alonso VIII, en el año de 1176. Fundó este rey la catedral; á la que se trasladaron los privilegios de Valera y Arcas, que fueron sillas episcopales. Alfonso II, rey de Aragon, aliado con el de Castilla, contribuyó muy eficazmente al feliz éxito de aquella empresa en vista de lo cual le favoreció mucho y gratificó en varias maneras don Alonso de Castilla. Tambien hizo grandes mercedes á otros varios señores que le auxiliaron en la conquista de Cuenca, en la que se halló el obispo de Osma don Rodrigo Jimenez de Rada, que despues, siendo arzobispo de Toledo, se encontró con el rey en la célebre batalla de las Navas de Tolosa (*Navas Baylen*). Este mismo don Rodrigo, cuando era obispo de Osma, consagró la iglesia catedral, cuya construccion es del estilo g6tico, formando semicirculo hácia la capilla mayor, como las mas que hay en España de esta clase. Se compone de tres naves, repartidas con arcos y columnas, segun la manera expresada de construir, á excepcion del crucero que, hallándose desahogado de capillas, forma 5 naves. Tiene magnificencia, y tendria mucha mas, si la nave de el medio no estuviese atajada con el pantallon del trascoro, con el cual se tropieza á pocos pasos de la puerta principal, defecto muy comun á otras muchas iglesias. Lo largo de ésta es de mas de 300 pies, y el ancho por el crucero, incluyendo la entrada del claustro y la capilla de enfrente, de 180 con poca diferencia. La fachada exterior no merece que se haga mencion de ella, como obra sin gusto alguno de arquitectura, pues carece de los caprichosos adornos de la manera

gótica, sin tener cosa alguna peculiar á la griega ó romana. En el interior del templo llaman la atención de los curiosos, muchas obras de escultura, pintura y arquitectura. Una de ellas es la capilla de los Apóstoles, llamada así, por hallarse pintados en su principal altar, que es de muy buena arquitectura. La de la capilla sabe todavía al gótico, y su adorno principal consiste en 6 grandes columnas, puestas sobre pedestales y arrimadas á sus paredes; y tanto en la puerta de hierro como en la portada de piedra, en el ingreso de esta capilla, se admira la buena inteligencia y buen gusto con que están ejecutados todos sus adornos, y varios pasajes de la Historia Sagrada. Lo mismo puede decirse del esculpido trabajo que se nota en la capilla de Santa Elena, de la misma calidad de piedras que la de la capilla de los Apóstoles, con mil suertes de caprichosas labores, en las cuales ni se ahorró el gasto, ni el estudio ni la fatiga, y dan á entender que en esta catedral trabajaron los mas acreditados artífices, tanto españoles como extranjeros que hubo en el buen tiempo de las artes. La reja de hierro de otra capilla, que está mas adelante que la anterior, es un bello trabajo con columnas corintias, adornadas de labores en sus tercios y puestas sobre pedestales, los cuales tienen ciertas figurillas relevadas, y tambien las hay en el friso son medallas y otras cosas de gusto. Tanto en estas como en las demas capillas, se encuentran á cada paso hermosos relieves y otras obras de escultura, y excelentes cuadros ejecutados por diversos profesores, que corresponden á las varias épocas del buen gusto en la pintura. A la entrada del claustro hay un pático con figuras y relieves de tanta perfeccion, que es una de las obras mas insignes de España, de la cual dice Juan Martín Rizo, atribuyéndola á un llamado Jamete, que las fábricas antiguas de los famosos romanos pudieran con razon tomar los modelos de esta máquina; y en efecto, tanto este pático como la fachada del claustro, es una obra grandiosa que ocupa casi todo el alto de la iglesia empezando desde el pavimento, y que ensamblada por menor en todas sus partes, causa grande admiracion al considerar la variedad y multitud de adornos que hay en ella, y la excesiva prolijidad que se nota en su ejecución, que prueban la constancia y va-

lor de los que las empezaron y llevaron á cabo, como tambien el buen ánimo en quien los ordenaba. La obra de la capilla de Ntra. Señora del Sagrario, en la que se han empleado preciosos jaspes, y contiene bastante riqueza de plata y otras cosas, es de las que mas se estiman en Cuenca, aunque los altares son de madera, y no de la mas exquisita arquitectura. La capilla de los Albornoces, llamada tambien de los Caballeros, tiene cosas muy dignas de ser contadas, tanto en el delicado trabajo de su principal fachada, en que hay varias alusiones á la muerte, como calaveras, huesos etc., quanto en el célebre esqueleto de piedra que corona la obra. La reja de la portada tiene buenas y vistosas labores, y lo mismo la que hay en la otra entrada del costado, en medio de la cual se representa muy bien en el mismo hierro, la Anunciacion de Nuestra Señora. En el altar mayor de esta capilla, y en otros varios laterales, hay excelentes cuadros pintados por los mejores profesores de la escuela Florentina, que sin duda se procuraron varios señores de esta ilustre familia, en el tiempo que residieron en Italia. El altar mayor de la catedral, y otro llamado transparente, situados á su reverso, ejecutados por dibujos de don Ventura Rodríguez, son obras de tanto decoro para la iglesia, como de honor para las artes, que conservarán buena memoria del tiempo y de los sujetos que la idearon y llevaron á su fin. La principal materia de la fábrica es de jaspes de varios colores, que se hallan todos ó los mas, en canteras de las inmediaciones de Cuenca, que admiten el mejor pulimento, y han dado de sí grandes porciones para adorno del real palacio de Madrid y para otras muchas partes. La escultura del mismo altar, ejecutada en mármol de Carrara se encargó á Génova, y se reduce á una gran medalla en el medio, que representa en figuras del natural bastante relevadas, á Nuestra Señora en pie, con el niño en brazos, y un ángel mancebo de rodillas en ademán de ofrecer al niño unas flores, y á otra escultura tambien de mármol, que representa al Padre Eterno, colocada en el remate del altar. Mas igual es en el todo y en las partes, la obra del altar de San Julian que llaman el Transparente, puesto en el respaldo del que se ha referido, formado de piedras todavía mas estimadas y costosas

que las del altar mayor, con cuatro columnas verdes de las canteras de Granada, de mucha mejor calidad, segun los inteligentes, que las de la iglesia de las Salas de Madrid. Tienen bellisimos capiteles de bronce dorado, como tambien las pilastras que estan detras, y del mismo metal hay otros muchos adornos muy bien acabados. Otra obra excelente, de trabajo muy minucioso y fino en su ejecucion, y que por lo mismo llama la atencion de los curiosos, es la célebre custodia, trabajada por Alonso Becerril, en la que se señalaron todos los artistas que en aquella sazón sabian en España. Se comenzó el día 25 de marzo de 1528, y se sacó á 25 de julio de 1546. Entraron en la composicion de aquella máquina de plata 616 marcos, y costó de hechura 16,725 $\frac{1}{2}$ ducados. Quien quisiere ver la descripción de sus partes principales, y de la multitud de adornos de que se compone, puede verla en el viaje de España de don Antonio Ponz, tomo 3.º, donde habla muy extensamente de este y de los demas primores que encierra la catedral. Es sufragánea del arzobispado de Toledo, y se compone su cabildo del señor obispo, 13 dignidades, 24 canongías, 10 racioneros, 23 medias raciones, y competente número de ministros subalternos. Los aficionados á la pintura, encontrarán buenos cuadros en la iglesia de las monjas de San Lorenzo Justiniano y en la del convento de carmelitas descalzas, que está sobre una altura y derrumbadero hácia el río, cuya vista causa asombro y terror. La fachada de la iglesia, que por dentro es muy bella y adornada con sencillez, se reduce á dos pilastras dóricas con los demas adornos regulares. Tambien son recomendables las fachadas de la iglesia de Santo Domingo, la de San Andres, y la que perteneció á los jesuitas. Fuera de una de las puertas de la ciudad, que no es mas que una peña agudijerada, está sit. encima de un terrible derrumbadero que va á parar al Júcar, la iglesia y convento de los PP. Descalzas de San Pedro de Alcántara, en cuyos altares y sacristia hay muy buenas pinturas y varias obras de escultura hechas por profesores de mérito.

En la parte opuesta de los descalzos, esto es, al oriente de la ciudad, viene á caer el convento de San Pablo, que tambien está fuera de ella, y para ir se sale

por un postigo á espaldas de la catedral, y luego se pasa el río Huecar por el magnífico puente de que hemos hablado, costado por un canónigo de aquella santa iglesia, llamado Juan del Pozo. Se cuentan en el obispado 364 Filas bautismales, y su patrono es San Julian, cuyo cuerpo se conserva en el altar llamado Transparente. El término de Cuenca es muy escaso de granos, pero es sin disputa uno de los que searian mayor partido de sus frutos, si se realizase el sistema de navegacion interior, tal cual le indicamos en la carta geográfica que acompaña á este Diccionario. En sus inmediaciones hay sitios muy á propósito para la cria de abejas, cuya miel es de la más esquisita de España, particularmente la del marquesado de Moya, y este ramo de industria, si se fomentase con mas esmero; lo mismo que el de la cera, dejaria grandes utilidades á aquellos naturales. En los mismos se encuentra en abundancia sal de creta y Olujino; que consta de silice magenta, hierro, óxido y muy poca cal; mucho azufre, bastantes ganados; cuya carne es sabrosísima, delicadas truchas y algunos grandes; tambien hay minas de carbon de piedra. Último es que aquellos naturales no se dediquen al plantío de pinares de que tanto necesitan y tambien de encinares en las inmediaciones de la ciudad, en que hay terrenos tan acomodados para esta clase de arbolados, en vez de dejarle producir exclusivamente romero, manzanilla, salvia, semillo, zamarrilla, espliego y otras yerbas y arbustos que son comunes en toda aquella sierra. Son muchos los ilustres y santos Prelados que obtuvieron dignidades, cardenalicias, y ocuparon los mas altos empleos del reino, siendo obispos de Cuenca; como tambien los sujetos ilustrados que la gobernaron y dejaron bastante nombre en nuestras historias. Entre estos no debe olvidarse don Lope de Barrientos, tenido por gran letrado, en tiempo del rey don Juan II, que le destinó por maestro de su hijo Enrique IV, el cual hizo quemar, sin verlos, mas de 100 libros de los que dejó escritos don Enrique, marques de Villena, tio del rey, á protesto de contener doctrinas mágicas, sobre nigromancias y encantamientos y bruñerías como dicen, deplorando este suceso de la vida de don Lope, á quien atribuian la culpa, el bachiller

Fernan Gomes de Ciudad Real, fisico de don Juan el II, y Juan de Mena, muy célebre poeta de aquellos tiempos. Es tambien Cuenca patria del cardenal Gil de Albornoz, fundador del colegio de San Clemente de Bolonia; de los capitanes famosos marqués de Cañete, don Alvaro de Albornoz, don Diego Valera, don Francisco de Mendoza y don Diego de Cobarrubias; de los célebres poetas Figueras, Córdas, Villaviciosa y otros; de Alonso, Francisco y Cristóbal de Becerril, insignes plateros y artifices de custodias, en el siglo XVI; de Francisco de Mora, célebre arquitecto y discípulo de Juan de Herrera, en el Escorial; del P. Luis de Molina; de don Pedro Fernandez Berruguete, lectoral de Ciudad-Rodrigo, autor de un tratado especial sobre la *verdadera forma y modo de juzgar en la eleccion de los Examinadores Sinodales*; de Luis Valle de la Cerda, autor de los *Avisos de Estado y Guerra, para oprimir rebeliones y hacer paces con enemigos armados; ó tratar con súbditos rebeldes*. Tambien fue natural de esta ciudad Alonso de Ojeda, uno de los mas intrépidos navegantes que siguieron á Colon y descubrió mucha parte de la Costa firme de América, interviniendo en los sucesos de los primeros años del descubrimiento, y en la conquista de Nueva-España por Hernan Cortés. Dista 30 leguas E. de Madrid, 18 de Guadalajara, 30 N. E. de de Toledo y 43 N. O. de Valencia. Desde Villar del Horno hay 6 $\frac{1}{2}$ horas de marcha militar, en el camino de Toledo á esta ciudad por Ocaña y Tarazona, en cuyo tránsito, á la entrada en Cuenca, se pasa el rio Jucar, y á la $\frac{1}{2}$ leg. se encuentra una venta con un caserío enfrente. Desde la misma ciudad á Requena hay 13 horas de marcha, y en su intermedio estan los pueblos de Arcas, Valverde, Onrubia, Suma, Santa Maria del Campo y la Alberca. Contrib. en administracion 340,68r reales 9 mrs. Derechos enag. 16,000 rs.

CUENCA, Ald. R. de España, prov., obispado y partido de Córdoba. A. P., su poblacion está incorporada con la de Fuente Ovejuna, y es de 65 vecinos, 254 hab., 1 parroquia (*V. este art.*). Sit. á 2 leguas de Fuente Ovejuna y 12 de Córdoba, á su parte del N. en la raya de Estremadura, en el nacimiento del rio Guadiato, cuyas aguas riegan y fertilizan su vega que abun-

da en trigo, cebada, maiz, avena, vino, fruta y hortaliza, y sus montes, en buenos pastos para la manutencion de todo género de ganado, caza mayor y menor, y algunos colmenares.

CUENCA (LA), L. S. de España, prov. de Soria, partido de Caltañazor, obisp. de Oma. A. P., 60 vecinos, 205 habitantes, 1 parroquia. Sit. á 1 legua larga de Villaciervos. Produce trigo inferior, cebada, centeno, avena, prados de siega, y algun ganado. Industria arrieria. Los pueblos mas inmediatos son la Aldehuela, la Mallona y Nodalo. Dista 4 leg. de la cap. Contr. 747 rs. 12 mrs. Derechos enagenados 223 rs. 17 mrs.

CUENCA DE CAMPOS, V. S. de España, provincia de Palencia, partido de Campos, obispado de Leon. A. O., 418 vec. 1,500 habitantes, 3 parroquias, 1 ermita extramuros, 1 convento de monjas, 1 pósito. Sit. en un hondo; pero la mayor parte está llano; solo tiene una altura á la parte del Calvario, y en lo mas elevado de ella un edificio destinado á conjurar las tempestades, á cuyo pie pasa por el N. una ría que se hizo á principios de este siglo para recoger las aguas que se apolaban al pueblo. En medio de su plaza hay una fuente con dos caños muy abundantes, y otra junto á la ermita. Terreno todo de labor con algunas viñas. Confina por E. con término de Villalon, por S. con Villabaruz, y Gáton, por O. con Moral y Ceinos, y por N. con Villacil, de igual situacion y productos que éste, y se reducen á trigo, cebada, morcajo, avena, legumbres y ganado lanar. Industria fabrica de estambres ordinarios, tráfico de jabon y seda con tres companias fijas que van y vienen á Galicia. Este pueblo fue de gran consideracion y de mucho número de vecindario como capital de esta parte de Campos, que se conocia con el nombre de Conca de los Bacéos. En sus alrededores se encuentran diferentes monumentos de su antiguo esplendor, entre ellos varios sepulcros que se cree sean del tiempo de los templarios. Dista 7 $\frac{1}{2}$ leguas de la capital y 10 de Valladolid. Contr. 14,415 rs. 23 mrs. Derechos enagenados 2,392 rs. 17 mrs.

CUENCA DE PAMPLONA, Se llama asi todo el valle que forman los montes que circundan la ciudad, y que lo riega el rio Arga, que se descuelga por las montañas,

hasta que unido con el rio Araquil costea por el O. los montes del Perdon, y en todo este largo valle ó Cuenca se hallan los valles, Cendeas y Corriedos siguientes.

Egues, valle.	Galar, cendea.
Aranguren, valle.	Zizur, cendea.
Echaur, valle.	Olza, cendea.
Olo, valle.	Iza, cendea.
Noain, corriedo.	Ansoain, cendea.

Todos estos valles y cendeas se componen de varios pueblos, los cuales se hallan descritos en artículos separados (*Véase*).

CUENYA (SAN ANDRÉS DE), Parroquia de España, provincia de Asturias, conc. y arciprestazgo de Nava, arcedianato de Villavieosa; 182 vecinos, 900 habitantes, 1 iglesia matriz y 1 ermita; confina por N. con la de S. Roman de Sariego, por S. con la de San Bartolomé de Nava, por E. con la de Fresno de Cabranes, y por O. con la de Felech y Lieres de Siero. Se compone de los lugares de Cuenya, Villar, Robledal (el), Pedral (el), Pruneda, Cesa y Verdeda. Cogen por un quinquenio 360 fanegas de trigo, 520 de maiz, algo de castaña y avellana, y de la fruta comun en el concejo. Contr. 138 rs. 2 mrs.

CUENZA, L. de España, provincia de Asturias, concejo de Avilés, jurisdiccion de Castrillon (*V. el art. de Santiago del Monte*).

CUEPLO, L. de España, provincia de Asturias, concejo de Avilés, jurisdiccion de Castrillon (*V. el art. de Santiago del Monte*).

CUERAS, Caseria de España, provincia de Asturias, concejo de Cangas de Tineo, partido de Rengos, parroquia de Cuerras (Santa Eulalia de) (*V. este artículo*).

CUERAS (SANTA EULALIA DE), Parr. de España, provincia de Asturias, concejo y arciprestazgo de Cangas de Tineo, part. de Rengos, arcedianato de Tineo; 38 vecinos, 156 habitantes, repartidos en los lugares de Arayan, Cuerras y Llano, 1 iglesia matriz. Sit. al S. O. y como $\frac{1}{4}$ de legua de la villa de Cangas, en la ribera E. del rio Narcea. Confina por N. con término de la de Entrambas-aguas, por S. con la de Berguño, por E. con la de Limes, y por O. con las de Regla y Adrales. Sobre el lugar de Llano hay vestigios de un antiguo castillo llamado *Llano de Segura*, nombre que

aun conserva el sitio. Sus vecinos se dedican á la agricultura, y cogen las frutas comunes en el concejo. Contr. 427 rs. 32 mrs.

CUERDAS (PASO DE LAS) SOBRE EL DUERO, Consiste dicho paso en el que diariamente ejecutan los portugueses y españoles limitrofes al rio Duero, principalmente en invierno en que aquel lleva mucha agua y gran fuerza, librándose así del examen que deberian sufrir si pasasen por las barcas establecidas sobre el mismo rio; y lo ejecutan por medio de 5 ó 6 cuerdas amarradas por sus extremos á 2 fuertes peñas, una de la parte de Portugal, y otra de la de España, cuya colocacion se hace por algunos vecinos del lugar de Sendin en Portugal, y otros del de Pinilla en España, eligiendo para ello uno de los recordos que en sus vueltas forma el Duero para facilitar la parte mas estrecha que nunca bajará de 16 á 20 varas. Colocadas las cuerdas de una y otra parte lo mas tirante posible, ponen sobre ellas una orquilla de palo muy fuerte que llaman *Trasga* con otra cuerda que á su extremo la atraviesa, tomando una punta de un lado y otra de otro, para llamar la *Trasga* al que sea necesario: colocado así, atan la persona ó carga con una fuerte cuerda pendiente en dos ramales de los dos extremos de la *Trasga*, y en seguida lo arrojan desde la pena á que estan aseguradas las cuerdas, y tirando desde el lado opuesto corre la *Trasga* sobre aquellas hasta encontrar la otra peña donde cogen al que pasó, quedando ejecutada la operacion, que es tan pronta como peligrosa, pues si las cuerdas fallasen era inevitable la muerte del que estuviere en el paso, porque el rio camina allí en una inmensa profundidad que forman las dos grandes alturas que hay para bajar al Duero de una y otra parte, sin que en sus orillas haya medio para salir. En verano hacen el paso de distinto modo, pues le ejecutan por medio de 3 ó 4 pellejos llenos de aire, atados unos á otros, formando un plano como de 1 y $\frac{1}{2}$ ó 2 varas, que cubren con algunas ramas donde colocada la persona ó carga, y atados los pellejos por sus extremos con 2 cuerdas que atraviesan de uno á otro lado del Duero, tira el de la parte á que se quiere conducir la carga y queda hecho el paso: á esta operacion llaman *balsa*, porque eligen para ella uno de los remansos que en aquellas inmediaciones

forma el Duero en dicha estacion de verano, usando tambien de este paso algunos vecinos del lugar de Roelos de Portugal, de acuerdo con los de Fermoselle de España. Parece de necesidad llamar aqui la atencion sobre el escandaloso contrabando que se hace por medio de los 2 pasos referidos, en tanto grado que ninguno debe mirarlo con indiferencia al saber que no se aventurará mucho si se asegura que no bajarán de 1,000 fardos, del peso de 5 arrobas, de géneros de ilícito comercio, los que se introducen en España anualmente por aquellos medios; y sea lo que quiera sobre la vigilancia que egerce el resguardo establecido en Fermoselle, lo cierto es que el paso y contrabando se ejecuta diariamente, que las cuerdas se ven en el sitio señalado, y que habrá muy pocos de aquellos contornos que lo ignoren.

CUERIGO (SANTA MARIA DE), Parroquia de España, provincia de Asturias, concejo de Aller, obispado de Oviedo, arcedianato de Gordon; 38 vecinos, 114 habitantes. Tiene por anejo á la de Villar (Sta. María del) (*Véase el conc.*) Los vecinos cogen escanda, maiz, castañas, habas blancas, nueces, manteca y lana. Contribuye 266 rs. 19 mrs.

CUERLAS (LAS), L. R. de España, provincia de Aragon, partido de Daroca, arzobispado de Zaragoza. A. P., 53 vecinos, 221 habitantes, 1 parroquia, 1 pósito. Para su situacion y productos (*V. Gallo-canta*) con quien confina por N. E., y está en la carretera que conduce desde Daroca á Molina de Aragon. Dista 3 y $\frac{1}{4}$ leguas de la capital. Contr. 4,027 rs. 8 mrs.

CUERNO, L. R. de España, provincia de Palencia, partido de Carrion, obispado de Leon. Reg. P., 18 vecinos, 67 habitantes, 1 parroquia. Sit. en valle á la falda de una montaña y pasa por él el rio Valdavia; clima frio, escaso de aguas. Produce corta cosecha de todas las especies naturales y agrícolas; pero de buena calidad, ganado vacuno, caballar y alguno lanar. Dista 9 leguas de la cabeza de partido. Contribuye 704 rs. 28 mrs.

CUERO (SAN NICOLAS DE), Parr. de España, provincia de Asturias, concejo de Grado, partido y arciprestazgo de Cándamo, arcedianato y obispado de Oviedo; 48 vecinos, 240 habitantes, 1 iglesia parroquial. Sit. en la ribera del rio Nalon que la

ciñe por S. E. O. á 1 legua de la villa de Grado. Los vecinos cogen 1,200 fanegas de grano, 120 de habas, 400 de castañas, 200 cántaros de vino, algo de lino, nuez y de otros frutos comunes en el concejo. En sus montes se crian algunos lobos, jabalies y zorros, liebres y mucha perdiz. Contribuye 366 rs. 3 mrs. Derec. enag. 21 rs. 22 mrs.

CUERPO DE HOMBRE, R. de España, provincia de Salamanca, partido de Bejar, que nace en aquellas serranías, en un parage llamado Navanuño: pasa por cerca de Bejar con direccion al O., y se incorpora con el rio Alagon.

CUERVA, V. S. de España, provincia, arzobispado y partido de Toledo. A. May., 261 vecinos, 914 habitantes, 1 parroquia, 1 ermita, 1 convento de monjas, 1 hospital, 1 pósito, 1 castillo muy antiguo. Sit. en una suave colina, á cuyo pie corre un arroyo de S. á E.; pero se seca en verano: apleu con norias la escasez de sus aguas: y se surten para beber de las de un manantial abundante que hay á $\frac{1}{2}$ de legua de la poblacion, clima y temperatura muy sanos, por lo que hay muchas personas que pasan de 90 años. Le cercan á distancia de 2 leguas las sierras del Castañar y puertos de Carbonero y Milagro, y á 3 las de San Pablo y Puerto Marches, siguiendo la cordillera de montes de E. á O. Confina con las Ventas, Menas-albas, Galves, Totanes, Nuez y Pulgar, todos en el radio de 1 leg. y de iguales ó semejantes productos. El término es corto, frio y arenoso: poco fértil en granos y mediano para viños. Se trabaja todo él con 80 yuntas de bueyes. Produce trigo, cebada, centeno, algarroba, vino y pastos. Ind. 3 fabricas de alfarería, de vidrio ordinario. Es patria del célebre don Eugenio Gerardo Lobo, y todavia se conservan las ruinas de su casa. Dista 5 leguas S. de la capital, 3 de Ajofria, y otras 3 de Polan. Contr. 11,147 rs. 12 mrs. Derechos enagenados 2,625 rs. 29 mrs.

CUERVA, Granja S. de Esp., provincia de Cuenca, partido de San Clemente, término de la villa de Bartz (*Véase*).

CUERVO, V. S. de España, provincia de Aragon, partido y obisp. de Albarracin. A. O., 131 vecinos, 482 habitantes, 1 parr. Situada en la carretera que conduce desde Albarracin á Ademuz, á orillas del riach. Ebrón que desagua en el Guadalquivir. Este pueblo es el último de esta provincia en los

confines meridionales con la de Valencia, y en los occidentales con Castilla la Nueva. Linda con término de Alobras, Tramacastiel, Torres y Castelfabig. Sus productos son los indicados en el artículo de la cabeza de partido, de donde dista 5 leguas. Contrib. 6,935 rs. 27 mrs.

CUERVO, Rio de España que nace en una dehesa, al E. de Herreñas del Cuervo, provincia de Guadalajara, y desemboca en el Guadiela (*Véase*) al O. de Tovar, siguiendo la dirección de E. á O., pasando por Lagunaseca.

CUERRES, L. de España, provincia de Asturias, concejo de Rivadesella: en lo eclesiástico pertenece á la parroq. de Pria, inclusa en el conc. de Llanes; 40 vecinos, 168 habitantes. Situado en terr. penaseoso, pero de los mas fértiles, al E. del concejo y á 1 legua de su capital, y casi á $\frac{1}{2}$ legua de su matriz la parroquia de Pria. Confina por N. con el Océano, por S. con montes y sierras de la parroquia de Collera, por E. con término de Llanes, mediando el río Aguamía, en cuya ribera O. está situado; por O. con dicha parr. de Collera, extendiendo sus términos $\frac{1}{2}$ de leg. á todos vientos. Los vecinos son labradores, de cuyos frutos y cosecha se hablara en el art. Pria (*Véase este*). Hay en este lugar una ermita de San Lorenzo, en cuyo sitio se celebra anualmente una feria. Contribuye 1,399 reales.

CUERRES, L. de España, provincia de Asturias, concejo de Llanes; 48 vecinos, 174 habitantes, parroquia de Pria (*V. este art. y el de Cueros, en el concejo de Rivadesella*). Dista $\frac{1}{2}$ y medio de leg. al O. de la parroquia.

CUERRIAS, Pueblo de Esp., provincia de Asturias, concejo de Piloña; 26 vecinos, 114 hab., parr. de Beloncio (*V. este art.*).

CUESTA, L. de España, provincia de Asturias, concejo de Laviana, parroquia de Pola de Laviana (*V. este art.*).

CUESTA, Aldea de España, provincia de Asturias, concejo de Siero, parroquia de Arguñeles (*V. este art.*).

CUESTA, Barrio de España, provincia de Asturias, conc. de Piloña. Los vecinos estan incluidos con los de la ald. de Serpie, de este concejo; parroquia de Coya (*Véase este articulo*).

CUESTA (DE LA) (SAN SIMON), Felig. S. de España, en Galicia, prov. y obispado

de Lago, jurisdicción de Villalba. J. P., 206 vecinos, 850 habitantes, 1 parroquia.

CUESTA (LA), L. S. de España, prov. de Soria, partido de Yanguas, obispado de Calahorra. A. P., 70 vecinos, 340 habitantes, comprendidos tambien los de la ald. de Villaseca, Somera y Villaseca bejerra; parroquia filial de Yanguas. Confina por E. con pueblo y jurisdicción de San Pedro Manrique. Produce ganado fino trashumante, cabrio estante, y ovejas llamadas churras; trigo, cebada, centeno, avena, semillas, patatas y verduras para el consumo del país. Dista 6 leguas de la capital. Contribuye con Yanguas.

CUESTA (LA), L. de Esp., provincia de Asturias, concejo de Tineo; 2 vecinos, 11 habitantes, parroquia de San Facundo (*V. este art.*).

CUESTA (LA), L. de Esp., provincia de Asturias, concejo de Navia; 14 vecinos, 59 habitantes, parroquia de Santa Marina de Vega (*Véase*).

CUESTA (LA), L. de Esp., provincia de Asturias, conc. de Avilés, jurisdicción de Castrillon. (*V. el art. de Navacos*).

CUESTA (LA), L. de Esp., provincia de Asturias, concejo de Sariego; 9 vecinos, 43 habitantes, parroquia de San Roman (*Véase*).

CUESTA (LA), L. S. de España, prov. y part. de Leon, jurisdicción de Cabrera, obispado de Astorga. A. P., 26 vecinos, 97 habitantes, 1 parroquia. Situado en la parte alta de esta jurisdicción; y sus productos son centeno y lino de buena calidad. Conf. con términos de Baillo, Truchas y Valdevida. Dista 22 leguas de la capital. Contribuye con la jurisdicción.

CUESTA (LA), Ald. de Esp., provincia de Asturias, conc. de Siero, parroquia de Hevia (*V. este art.*).

CUESTA (LA), Aldea de España, prov. de Asturias, concejo de Siero, parroquia de Lieres (*V. este art.*).

CUESTA (LA), Ald. de España, prov. de Asturias, concejo de Avilés, jurisd. de Castrillon (*V. el art. de Pillarno*).

CUESTA (LA), Barrio de España, provincia de Asturias, concejo de Gijón, de la parroquia de Santurio (*V. este art.*).

CUESTA (LA) Y SUS BARRIOS, L. R. de España, provincia, obispado y partido de Segovia, sexmo de Posaderas. A. P., 83 vecinos, 32a habitantes, 1 parroquia. Para

su situación y productos (*V. Torre Iglesia*). Sus barrios son Aldeasaz, Carrascal y Berrocal. Dista $3\frac{1}{2}$ leguas de la capital. Contr. 9,454 rs. 19 mrs.

CUESTA-HEDO, L. R. de Esp., prov. y arzobispado de Burgos, corregimiento de Villarcayo, merindad de Montija. Reg. P., 10 vecinos, 53 habitantes, 1 parroquia que sirve también para Quintana-hedo. Sit. á 2 leguas largas N. de Villarcayo y $15\frac{1}{4}$ de la capital. Produce trigo áliga y rojillo de superior calidad, yeros, cebada y algunas legumbres. Indust. cria de abejas, ganado lanar, caballar, cabrio, de cerda y vacuno. Dista $15\frac{1}{2}$ leguas de la capital. Contribuye con la merindad.

CUESTA URRIA, Merindad de Esp., provincia de Burgos, partido de Castilla la Vieja en Laredo. Tiene 33 pueb. cada uno con Reg. P. sujeto á los 4 AA. OO. que hay para toda ella; hay también 4 regidores, 2 escribanos y 1 procurador síndico. La capital de todos ellos es Nofuentes. Confina con las de Tobalina y Valdivielso, y riegan sus términos los ríos Ebro, Moneo y la Orden. Los productos generales son trigo áliga, marzál, centeno, comuña, cebada, ayena, habas, titos, garbanzos, arbejas, lentejas, yeros, arbejones, maíz, y vino en algunos pueblos. También se crían algunos corderos y cabritos, aunque pocos, y en todos ellos mucha abundancia de fruta. Sus vecindarios se hallarán en sus respectivos artículos. (*V. Valdivielso, merindad*). Contribuye 15,189 rs. 2 mrs.

CUESTAS (LAS), Pueblo de España, provincia de Asturias, concejo de Grado, parroquia de Trubia (*V. este art.*).

CUESTRE, Aldea Ab. y S. de España, en Galicia, provincia y obispado de Lugo, jurisd. de Meyra, y una de las que componen la parr. de S. Jorge de Piquín (*Véase*).

CUETA (LA) (SAN MATO DE), L. R. de España, provincia y partido de Leon, concejo de Babia de arriba. A. O., 63 vec., 287 habitantes, 1 parroquia. Su situación y productos se hallarán en el artículo del concejo, con quien contribuye. Estan este pueblo y la Cueta baja á la margen del riachuelo de su nombre, que se incorpora con el Sil á corta distancia de su nacimiento, y son los últimos pueblos de esta provincia en sus conf. N. con la de Asturias; lindan con términos de la Vega de los Viejos y Meroy. Dista 13 leguas de la capital.

CUETO, L. S. de España, provincia de Leon, partido de Ponferrada, obispado de Astorga; exento. A. O., 38 vec., 134 hab., 1 parroquia que tiene por aneja á Cabañas raras. Situado sobre un pequeño cerro, y tiene al S. una dehesa arbolada de encina, entre el N. de Cabañas y el S. de San Juan de la Mata. Produce trigo, centeno, ceb., vino y legumbres, con algunos telares de lienzo y paño del país. Dista 2 leguas de la cabeza de partido, 1 de Cacabelos, 2 de Villafraanca, en el camino que va á la Coruña, y 3 de Bembibre en el que conduce á Castilla. Contribuye 1,215 rs. 26 mrs. Derechos enagenados 141 rs. 22 mrs.

CUETO, L. R. de España, provincia, obispado, partido y jurisd. de Santander. Proc. P., 130 vecinos, 492 hab., 1 parroq. Dista 29 leguas de Burgos. Contribuye con Santander.

CUETO, L. de España, provincia de Asturias, concejo de Grado, parroquia de Mata (Santo Dolfó y Santa Eulalia) (*V. este art.*).

CUETO, Ald. de España, provincia de Asturias, concejo de Siero, parroquia de Lieres (*V. este art.*).

CUETO (EL), L. de España, provincia de Asturias, concejo de Cangas de Onís; 6 vecinos, 28 habitantes, parroquia de Abamia (Santa Eulalia de) (*Véase*).

CUEVA, L. R. de España, provincia y arzobispado de Burgos, corregimiento de Villarcayo, valle de Manzanedo. R. P., 19 vecinos, 101 habitantes, 1 parroquia. Sit. entre peñas, inmediato al río Ebro, y pasa por medio del lugar otro pequeño río, con cuyas aguas se dá movimiento á un molino harinero. Está el pueblo rodeado de muchos árboles, y todos sus habitantes estan dedicados á la agricultura, aunque su término es de corta estension. Produce sobre 140 fanegas de todo grano, incluso el maíz. Dista 14 leguas de la capital. Contrib. con la merindad de Valdivielso.

CUEVA, L. R. de España, provincia y arzobispado de Burgos, corregimiento de Villarcayo, merindad de Sotos-cueva. R. P., 14 vecinos, 53 habitantes, 1 parroquia, (*Véase Quintanilla de Sotos-cueva*). Dista 26 leguas de la capital. Contribuye con la merindad,

CUEVA, L. S. de España, provincia y arzobispado de Burgos, partido de Juarros y la Mata, jurisdiccion de Juarros. A. P.,

22 vecinos, 93 habitantes, 1 parroquia. Sit. á 3 leguas y $\frac{1}{2}$ de Burgos. Confina con términos de Espinosa y S. Adrian de Juarros, Rebillarás y Olmos-albos. Nace en su término un riachuelo que riega los de Cuzcurrita y otros, y desagua en el río de Arcos con quien entra en el Arlanzon. Produce granos, legumbres, lino, pastos y ganados. Contr. 750 rs. 1 m.

CUEVA, L. de España, provincia de Asturias, concejo de Valdés; 13 vecinos, 55 habitantes, parroquia de San Miguel de Canedo (*Véase*).

CUEVA, Coto Redondo S. de España, provincia de Santander, partido de Liébana, valle de Valdeprado, obispado de Leon. Reg. P., 44 vecinos, 187 habitantes, 1 parroquia (*V. Liébana*) con quien contribuye y el artículo Caloca donde se hallará su situación y productos. Este es el último pueblo de esta provincia en sus confines meridionales con la de Palencia. Dista 21 leguas de Burgos.

CUEVA, Ald. R. de España, provincia y partido de Santander, valle de Toranzo (*V. Coto de Pinilla*). R. P. Dista 17 leguas de Burgos. Contr. con Pinilla.

CUEVA, Ald. de España, provincia de Asturias, obispado de Oviedo, jurisdicción de Soto de los Infantes (*V. este art.*).

CUEVA, Ald. de España, provincia de Asturias, concejo de Tudela, parroquia de Oloniego (San Pelayo) (*V. este art.*).

CUEVA (LA), L. de España, provincia de Asturias, concejo de Salas; 6 vecinos, 29 habitantes, parroquia de San Esteban (*Véase*).

CUEVA (LA), Ald. R. de España, provincia de Soria, partido de Agreda, obisp. de Tarazona. A. P., 80 vecinos, 230 habitantes, 1 parroquia. Sit. al pie del Moncayo, lo que hace su temperatura muy fria en invierno, á causa de las muchas nieves; pero muy templada en el verano. Produce trigo, cebada, avena, lentejas, garbanzos, yeros, visaltes duros y blandos, con abundancia de yerbas finas que mantienen bastante ganado vacuno, cabrio y lanar, trashumante. Abunda de aguas excelentes por su buena calidad y las ricas truchas que crían. Por cima del pueblo, junto á las casas, hay una cueva ó subterráneo, cuya primera entrada es un salon como de 50 pies de largo y otro tanto de ancho: en seguida se encuentra un estrecho que dá co-

municacion á otros salones mucho mas grandes y muy húmedos, cuyo fin no ha encontrado nadie, aunque algunos han penetrado hasta muy adentro, y se ven á trechos columnas y otra multitud de figuras estrañas, formadas del agua que destilan las bóvedas del subterráneo. Hay en su término minas de yerro. Dista 7 leguas de la capital. Contribuye 867 rs. 25 mrs.

CUEVA DE PEDRO COTILLAS, Caverna de España, á 3 leguas de la ciudad de Cuenca, en lo alto de los cerros, cuya profundidad es espantosa, y su particularidad consiste en la petrificación de las aguas que destilan las paredes y techo de la Cueva, convirtiéndolas en figuras muy estrañas y cristalinas.

CUEVA DE ROA, L. S. de España, provincia de Burgos, partido de Aranda de Duero, comunid. y tierra de Roa, ob. de Osma. Reg. P., 22 vecinos, 95 habitantes, 1 parroquia, 1 pósito. Sit. á la márg. izquierda del Duero, al N. de una deliciosa vega cultivada de viñedo; confina con Carrillo de Duero, Nava de Roa, Valdeate y San Martín de Rubiales. Produce granos, vino, cáñamo y hortalias. Industria, fabrica de muy mal agudiente. Dista 13 y $\frac{1}{2}$ leguas de la capital. Contribuye 315 rs. 26 mrs. Derechos enagenados 44 rs. 10 mrs.

CUEVA DEL HIERRO, Ald. R. de España, provincia, obispado y partido de Cuenca. Reg. P., 51 vecinos, 202 habitantes, 1 parroquia. Su situación y productos se hallarán en el artículo Beteta, con quien confina por O. Está á igual distancia de los ríos Tajo y Guadiela, y linda también con términos de Masegosa y Poveda de la Sierra. Dista 9 leguas de la capital. Contribuye 1,133 rs. 15 mrs.

CUEVA-CARDEL, V. R. de Esp., prov. y arzobispado de Burgos, part. de Juarros y la Mata, hermandad de Montes de Oca. A. O., 50 vecinos, 159 habitantes, 1 parr. Su situación y productos se hallarán en el artículo Carrías (*Véase*). Está á orillas del río Oca, muy abundante de truchas asalmonadas, y otros pescados de esquisito gusto. Terreno barrancoso, como todos los pueblos de este valle, en el cual hay 6 villas, todas con excelentes términos para toda clase de productos, y donde se cria lino y cáñamo y toda clase de granos, álamos, chopos y árboles frutales, que aunque pocos, bastan para indicar que su fruta es

deliciosa, y dejaría mucho prod. al pueb. Se cria tambien bastante ganado lanar. La cosecha anual asciende á 2,500 fanegas de todos granos, y 1,000 de manas de cañamo y lino. Industria, 2 molinos harineros. Dist. 6 leguas de la capital. Contribuye 1,744 rs. 20 maravedises.

CUEVA-SANTA, Sant. de Esp., prov. de Valencia. Sit. entre un grupo de montes calizos y muchos de marmol negruzco con venas blancas. En la raiz de uno de estos hay una espaciosa cueva, y en su fondo la iglesia, cuyo techo es la bóveda natural, formada por los bancos inferiores del monte; la boca es grande, y por ella recibe luz lo interior. Se baja á la iglesia por una escalera que últimamente se parte en dos ramos laterales, y aunque espaciosa en toda su longitud, llega á obstruirse muchas veces por la multitud de gentes que allí acuden de 10 y 12 leguas de distancia, particularmente en el mes de setiembre. Siguese al monte de la Cueva otro hácia el E., separado por un barranco de dilatadas cuevas. Desde la cumbre de la mas oriental se empieza á descubrir un suelo menos ingrato, se ve la profunda llanura que con alguna interrupcion y lomas se prolonga hasta Segorbe, empieza el cultivo por dilatados viñedos en las cercanías de la casa de campo Hamada de Ribas, y á corta distancia aparecen olivos seguidos de viñas, que visten las lomas y los cerros. Las vistas son tambien muy diferentes apenas se llega á lo alto de la loma contigua, porque á las breñas, barrancos y maleza se siguen llanuras, huertas y pueblos numerosos. Se ven á muy corta distancia Altura, Segorbe y la Cartuja, cuyo conjunto de edificios resaltan sobre la verde alfombra de sus dilatadas huertas; luego se pisa un suelo mucho mejor que el antecedente, y mas proporcionado para variedad de frutos; hallanse aguas abundantes y claras, y por todas partes industria, actividad y cuidado. Se halla éste santuario á 2 horas de Alcublas, caminando por unas muy malas sendas entre maleza y breñas.

CUEVAS, V. S. de España, provincia de Granada, partido de Baza, obispado de Almería. A. M. de primera clase y 2 ordinarios, 1,909 vecinos, 7,600 habitantes, incluidos sus anejos Carguasin, Barasin, Alanchete, Comara y Postilla, 9 cortijos de su jurisdiccion, 1 parroquia, 1 convento de

frailes franciscos, 1 pósito (*V. Vera*). Sit. entre la costa del mediterráneo y confines de la provincia de Murcia, por los cuales se introduce su dilatado término hasta el castillo y pueblo de las Aguilas. Le circuye casi del todo el rio Almanzor, cuyas aguas fertilizan su término. Se llama Cuevas, porque tiene cerca varios cerros interpuostos, unos con el mar y otros con la ciudad de Vera, en los cuales hay efectivamente cuevas muy profundas, abiertas segun se cree por los árabes, en busca de aguas ó de minerales. Tiene en su costa un castillo de defensa, y una alita de su propio dominio territorial. Sus productos naturales son la sosa, el esparto y la pesca; los agrícolas consisten en abundantes cosechas de vino, trigo, cebada, centeno, maiz y barrilla; mucho riego. Industria, 3 fabricas de salitre y varias alfarerías. Feria el 15 de agosto. Dista 32 leguas de la capital, 14 de la cabeza de partido, 9 de camino militar de Lorea, en cuyo intermedio se encuentra Pulpi á las 5 leg., 20 de Murcia y 8 de camino militar de Velez-Rubio, mediando Huelcar y Chorrador. Contr. 56,207 rs. 23 mrs.

CUEVAS, Parroquia de España, prov. de Asturias, concejo de Miranda.

CUEVAS, L. S. de España, provincia y partido de Leon, obispado de Oviedo, concejo de Valdevinayo. A. O., 13 vec., 48 hab., 1 parr. Sit. en la falda de las montañas de Leon, entre el rio Luna y la collada de Olleros de Alba. Produce trigo, cebada, centeno, morcajo, legumbres y lino. Se cria ganado vacuno, lanar y cabrío, y hay algunas fabricas de cal y carbon de camuto. Dista 5 ½ leguas de la capital. Contribuye con el concejo.

CUEVAS, L. S. de España, provincia y partido de Leon, concejo de Sil de arriba. A. O., 19 vecinos, 79 habitantes, 1 parr. Para su situacion y productos (*V. Palacios del Sil*). Está á la márgen derecha del rio de este nombre; confina con Tejado y Mata de Otero, Salientes y Villarino. Dista 16 leguas de la capital. Contr. con el concejo.

CUEVAS, L. S. de España, provincia y partido de León, jurisd. de la Valduerna. A. P., 17 vecinos, 67 habitantes, 1 parr. Sit. en un valle, regado por el rio Tuerto; confina con término de Pedralba, Celada de Astorga y Castillo de las Piedras. Prod. granos; legumbres, lino, cañamo, pastos y ganados. Dista 7 ½ leguas de la capital.

CUEVAS, L. de España, provincia de Asturias, concejo de Rivadesella, parr. de Moro (*V. este artículo*). 28 vecinos, 134 habitantes. Contr. 311 rs. 16 mrs. Derechos enagen. 50 rs. 3 mrs.

CUEVAS, Aldea de España, provincia de Asturias, concejo de Aller, parroquia de Pelugano (*V. este artículo*).

CUEVAS, Aldea de España, provincia de Asturias, concejo de Aller, parroquia de Pino (el) (*V. este artículo*).

CUEDAS, Despoblado S. de España, provincia de Córdoba. A. O.

CUEVAS (LAS), V. S. de Esp., prov. de Toledo, part. de Talavera, obisp. de Avila. A. O., 240 vecinos, 820 habitantes, 1 parr. Para su situacion y productos (*Véase Mombeltran*). Dista 8 leguas de la cabeza de partido. Contr. 9,044 rs. 12½ mrs. Derechos enag. 3,434 rs. 25½ mrs.

CUEVAS (LAS) (TURRIS), L. R. de España, provincia y part. de Soria, Sexmo de Frenzas, obisp. de Osma; A. P., 48 vec., 160 habitantes, 1 parroquia. Sit. en una llanura defendida de los vientos N. por dos alturas pedregosas. Por O. le baña un rio, que aunque no muy caudaloso, basta para sus molinos. No carece de fuente y de monte de encina. Produce trigo, centeno, cebada, guijas, guisantes, y algun ganado de cerda. En las inmediaciones de este pueblo se encuentran con frecuencia pedazos de armas antiguas y pedregosos de guerra, como tambien piedras labradas de bastante magnitud, que indican haber tenido en ella los romanos alguna ciudadela ó fortaleza. Es patria de don Lope de Morales, consejero de Castilla, que escribió la *Descripcion del reino de Navarra*. Dista 4 leguas de la capital. Contr. 643 rs.

CUEVAS (LAS), L. S. de España, provincia de Burgos, partido de Aranda de Duero, comunidad y tierra de Ayllon, ob. de Sigüenza. A. P., 61 vecinos, 273 habit., 1 parroquia. Para su situacion y productos (*V. Terramosa*). Está en la inmediacion del rio Pedro, que va á desaguar en el Duero; confina con término de Ayllon, Ligos, Licerias, Noviales y Franco. Dista 20 leguas de la capital. Contribuye con la comunidad.

CUEVAS (LAS), Desp. de España, provincia de Burgos, partido de Santo Domingo, J. el de Arzuaino ó Matute ó Tobia á prevención.

CUEVAS (NUESTRA SEÑORA DE LAS), Monasterio de Cartujos. Sit. en la orilla derecha del rio Guadalquivir, en la entrada de Sevilla, junto al arrabal de Triana; es obra insigne y de particular gusto, así el monasterio, como la iglesia, que tiene buena arquitectura, esquisita escultura, y hermosas pinturas, hechas por los artífices mejores del tiempo de Felipe II y otros. Fundó este monasterio don Gonzalo de Mena, arzobispo de Sevilla, año de 1467. En esta iglesia estuvo depositado el célebre Cristóbal Colon, descubridor del Nuevo-Mundo, hasta que fue trasladado á Vera-guas, en las Indias; y tambien hay muchos sepulcros donde estan enterrados varios personajes ilustres de España. Aunque este monasterio padeció mucho trastorno así en lo material del edificio como en la seguridad de muchas de sus preciosidades, con ocasion de haberle ocupado los franceses durante la guerra de la independencia, y convertídole en una especie de ciudadela, ha vuelto á restablecerse despues en la parte posible, aunque todavia necesita mucho tiempo para reponer los arbolados que habian empezado á tomar mucho incremento. La arquitectura de la iglesia es medio á lo gótica; pero dentro de ella hay cosas dignas de saberse, para lo cual aconsejamos al lector que consulte el tomo 6.º del Viaje de España de Don Antonio Ponz, pág. 228 y siguientes. Cada uno de los sepulcros de que se hace mencion en dicha obra merece particular atencion de los artistas y aficionados; pero particularmente el de don Pedro Enriquez de Ribera y de doña Catalina de Rivera, su muger, situados en la pieza ó capilla de capítulo que llaman *el Parteon*, y mandados erigir por su hijo don Fadrique Enriquez de Ribera, como lo dice una tabla de bronce puesta en el suelo de la capilla. La escultura de estos sepulcros, todos de mármol, es de mucha profusion. En el de don Pedro Enriquez hay, primeramente una urna sobre su pedestal; con especie de arpas que la sostienen, y encima su estátua echada en traje militar. En dicho pedestal se ven tres escudos de armas, sosteniendo unos niños el del medio. Sobre el plano donde sienta la urna hay otros dos niños de gran ejecucion en ademán de llorar y sumamente expresivos, en particular el de la mano izquierda. Tiene esta máquina dos columnas con cauchas

labores á cada lado que alternan con 3 imágenes de santos. Los frisos y demas partes del cornisamento estan llenos de labores esquisitas á la grotesca, y una imagen de Nuestra Señora en el remate.

CUEVAS ALTAS, Ald. R. de España, provincia y arzobisp. de Granada, partido de Antequera. obisp. de Malaga. A. P., (*V. Villanueva de San Marcos*), cuyos productos son de la misma clase. Está cerca del rio Genil; confina por N. con Lucena, por N. O. con Palencina, por S. con Archidona, y por E. con Cuevas Bajas é Iznajar. Es patria del Escmo. é Ilmo. señor don Juan José Cordon y Leiba, caballero gran cruz de la orden Americana de Isabel la Católica, obispo actual de Guadix. Dista 28 leg. de Sevilla.

CUEVAS BAJAS, Puebla R. de España, provincia de Granada, partido de Antequera. A. P., 393 vecinos, 1,286 habitantes, incluso 1 cortijo de su jurisdiccion, 1 parr. Sit. á orilla del rio Genil; confina por N. con Beldabaja, por N. O. con Lucena, por O. con Cuevas Altas, por S. con Archidona, y por E. con Iznajar. Produce trigo, cebada, habas, garbanzos, anís, y otras semillas, aceite, vino y frutas. Dista 1 leg. de Archidona, y $\frac{1}{2}$ de Cuevas Altas (*Véase*). Contribuye 5,668 rs. 3a mrs.

CUEVAS DE ALMUDEN, L. R. de España, provincia de Aragon, partido y obispado de Teruel. A. P., 63 vecinos, 286 habitantes, 1 parroquia, 1 pósito. El nombre de este lugar es de origen arábigo. Sit. en terreno desigual y frio. Produce 4,600 fanegas de trigo, 300 de cebada y avena, 4,000 cabezas de ganado lanar, 800 cordones de cria y 540 arrobas de lana. Dista 8 leguas de Teruel. Contribuye 6,712 rs.

CUEVAS DE CAÑART ó DE CASTELLOTE, V. Ord. de España, prov. de Aragon, partido de Alcañiz, arzobisp. de Zaragoza. A. O., 208 vecinos, 800 habit., 1 parroquia con su cúpula y tres naves, 1 convento de Servitas, otro de monjas, 1 pósito. Sit. en terreno muy templado, en un profundo valle, cercado de altos cerros Produce centeno, hortaliza, judias, maiz, algo de aceite y ganado lanar. Hay una abundante fuente con que riegan su huerta que aunque no es muy grande es hermosa, plantada de árboles frutales, olivos, nogueras y otros. Por entre los riscos que estan cercanos á esta villa se despeñan abun-

dantes arroyos que sirven tambien para riegos. Uno de los trozos mas deliciosos de esta comarca es el camino que atraviesa entre las Cuevas y Castellote, que es cabeza de la Bailia baja. Tanto por lo respectivo al término de Ejlulve como al de Castellote, pues son territorios quebrados; pero muy frondosos, de varias suertes de árboles e bien cultivo de los campos. Dista 10 leg. de Alcañiz. Contr. 15,213 rs. 28 mrs.

CUEVAS DE MOSQUERA, V. S. de España, provincia de Valencia, partido de Morella, obispado de Tortosa. A. O., 628 vecinos, 2,293 habitantes, 1 parroquia, 1 pósito, 1 posada, 1 hospital, varias ermitas. Sit. en el camino real de Valencia á Cataluna, y riegan su término algunas ramblas de poca agua, y se estiende como 3 horas hácia el N. hasta los de Tirig y Salsadella, y muy cerca de 5 de E. á O., entre los de Alcalá y la sierra de Engarcerán. Mas de la mitad son montes, y gran parte de estos enteramente inútiles para la agricultura; lo mejor se halla en las llanuras y barrancos inmediatos á la poblacion, cuyo suelo es gredoso con pocas arenas. La huerta es reducida porque apenas hay agua para 40-jornales. La de las fuentes que nacen en los yesares, es salobre, pero excelente y pura la de las dos que estan á la entrada y salida de la poblacion. Produce granos y vino. Dista 8 horas y $\frac{1}{2}$ del Borriol, medianlo entre estos dos pueblos los de la Pobleta y Cabanes., 16 leg. de la capital, 8 de la cabeza de partido, y 6 $\frac{1}{2}$ de Madrid. Contr. 11,100 rs.

CUEVAS DE PERO-BANCO, V. S. de España, provincia de Burgos, partido de Aranda de Duero, obispado de Osma. A. O. 96 vecinos, 395 habitantes, 1 parr., Sit. al E. de Castrillo de Duero, en una cuesta muy pendiente, mirando al S., la parte posterior de las casas está al nivel de las calles, de forma, que personas, cerdos, y aun caballerias, suelen subirse á los tejados, y se asóman cuando quieren á las chimeneas. Dista 17 leg. de la capital. Contribuye 4,825 rs. 17 mrs. Derrc. enag. 190 rs. 27 mrs.

CUEVAS DE PORTAL RUBIO (LAS), L. R. de España, provincia de Aragon, partido de Daroca, arzobispado de Zaragoza. A. P., 28 vecinos, 149 habitantes, 1 parroquia. Sit. á 9 leguas de la cabeza de partido, en terreno montuoso, cerca del

nacimiento del río Martín; conf. con términos de la Rambla, Portalrubio, Cosa y Torre los Negros. Produce granos, pastos y ganados. Contribuye 1,342 rs. 14 mrs.

CUEVAS DE REILLO, Ald. R. de España, provincia de Murcia, partido de Lorca. A. P., 12 vecinos, 423 habitantes, 1 parroquia.

CUEVAS DE SAN CLEMENTE, L. S. de España, provincia y arzobispado de Burgos, partido de Juarros y la Mata, jurisdicción de la Mata. A. P., 73 vecinos, 270 habitantes, 1 parroquia. Sit. en terreno llano con buenos pastos. Industria, cria de ganados lanares. Confina con términos de Mazariégos, Cubillo de la Cesa y Cubillo del Campo. Dista $4\frac{1}{2}$ leguas de la capital y 2 del monasterio de monjes Bernardos de Bugedo. Contribuye 1,413 reales 24 mrs. Derechos enagenados 501 rs. 3 mrs.

CUEVAS DE SAN MARCOS, V. de España, provincia de Granada, partido de Antequera, 862 vecinos, 2,807 habitantes, incluidos 10 cortijos de su jurisdicción, 1 parroquia. Dista 1 y $\frac{1}{2}$ leguas de Archidona.

CUEVAS DE SANTIAGO DE MAZARRULLEQUE, Desp. R. de España, provincia y obispado de Cuenca, partido de Huete. Sit. en terreno mont. Confina con los pueblos de Mazarrulleque, Bellisca, Villesquilla y Paredes. Sus productos son los indicados en el artículo de la cabeza de partido, dedonde dista 1 legua.

CUEVAS DE VELASCO, V. S. de España, prov. y obispado de Cuenca, partido de Huete. A. O., 160 vecinos, 520 habitantes, 1 parroquia. Sit. sobre un cerro que domina una buena vega y está surtida de leña de pino y mata baja de roble y mazaña. Confina por el S. con Villar del Maestre, Valdecolmenas de arriba, y Villarejo la Penasela; por O. con Valdecolmenas de abajo, por E. con Castillejo del Romeral, y por N. con la Ventosa, todos de iguales ó semejantes productos que son trigo, cebada, centeno, avena, vino, ganados, alguna aceite, hortaliza y frutas. Dista 4 leguas de la capital, y otras 4 de la cabeza de partido. Contribuye 7,366 rs. 25 mrs.

CUEVAS DEL BECERRO, V. R. de España, provincia de Granada, partido de Ronda, obispado de Málaga. A. P., 194 vecinos, 743 habitantes, incluidos 2 cortijos de su jurisdicción, 1 parroquia. Sit. al N. de Ronda y al occid. de Serrato de donde

dista $\frac{1}{2}$ legua. Produce granos, semillas, maíz y frutas. Dista 3 leguas de la cabeza de partido. Contribuye 3,611 rs. 17 mrs.

CUEVAS JUNTO A AMAYA, L. S. de España, provincia y arzobispado de Burgos, partido de Villadiego, cuadrilla de Amaya. A. P., 39 vecinos, 154 habitantes, 1 parroquia. Su situación y productos se hallarán en el artículo Villadiego. Está en terreno llano, pero con algunas cuevas por la parte de S. y N. Confina con términos de Castrejas, Rebolledillo y Barrio de San Vicente. Dista 11 leguas de la capital. Contribuye 1,841 rs. 11 mrs.

CUEVAS LABRADAS, L. R. de España, provincia de Aragón, partido y obispado de Teruel. A. P., 64 vecinos, 259 habitantes, 1 pósito. Sit. á 1 legua S. de Peralejos en la orilla opuesta del río Alfambra. Produce 2,000 fanegas de trigo, 2,300 de centeno, 400 de cebada, bastante cañamo y otros frutos menores, 2,000 cabezas de ganado lanar, 800 ocerdos y 280 arrobes de lana. Dista 2 y $\frac{1}{2}$ leguas de Teruel. Contribuye 5,593 rs. 10 mrs.

CUEVAS LABRADAS, Ald. R. de España, provincia de Guadalajara, partido y obispado de Sigüenza, Sexma del Savinar, en el señorío de Molina. Reg. P., 67 vecinos, 198 habitantes, 1 parroquia, 1 ermita. Sit. en un cerro que confina con Lebranco y Torete. Tiene buenos montes de encima, roble, sabinas y pastos, riega sus términos el río Gallo que baja desde N. E. á S. O. Produce trigo, cebada, avena, garbanzos, guisantes, yeros y alguna hortaliza. Se mantienen muchas y buenas colmenas. Hay en su término minas de hierro. Dista 10 leguas de la cabeza de partido, y 3 de Molina. Contribuye con la Sexma.

CUEVAS MINADAS, V. S. de España, provincia de Guadalajara, partido y obispado de Sigüenza, Sexma del Savinar, en el señorío de Molina. A. O., 19 vecinos, 86 habitantes, 1 parroquia, 1 ermita. Sit. en un barranco que confina con Torete y Lebranco. Tiene buenos montes de encima, roble, sabinas y pastos para ganado lanar. Produce trigo, cebada, avena, garbanzos, guisantes, yeros y alguna hortaliza. Dista 11 leguas de la cabeza de partido, y 2 de Molina. Contrib. con la Sexma.

CUEZA, Riach. de España, provincia de León, jurisdicción de Cúa. Nace cerca de San Andrés de la Regla, y sigue formando

un semicírculo de N. á E., hasta desaguar en el carrion, en la villa de Villoldo. No se le da el nombre de Rio, pues sus aguas apenas corren en primavera $\frac{1}{2}$ legua desde su origen.

CUEZBA, V. S. de España, provincia y arzobispado de Burgos, partido de Castilla la Vieja en Burgos, valle de Tobalina. Reg. P. con sujeción al A. O. que reside en la cabeza del valle donde está inclusa su contribución; 10 vecinos, 38 habitantes, 1 parroquia unida á Montejo de Cebas. Sit. entre el rio Ebro, y la sierra de Umiou, aquel por el N., y ésta por el S. Confina por E. con Garoña, y por O. con Montejo de Covas. Sus productos se hallarán en el artículo Tobalina (*Véase*). Dista 13 $\frac{1}{2}$ leg. de la capital.

CUGOLLS, L. S. de España, provincia de Cataluña, corregimiento y obispado de Gerona. A. O., 70 vecinos, 266 habitantes, 1 parroquia, 1 pósito. Sit. en el declive de una montaña. Confina por el E. con Finestras, por el S. con las Planas y S. Felú de Pallarols, por O. con el mismo, y por el N. con San Iscle de Colltort y Santa Pau. Produce trigo, legumbres, vino y aceite. Dista 23 horas de Barcelona, y 8 de Gerona. Contribuye 3,013 rs. 14 mrs.

CUGUEIRA, Ald. de España, en Galicia, provincia y obisp. de Lugo, jurisdic. de Osera. Es una de las que componen la parr. de Sta. Eugenia de Asma (*Véase*).

CUGUET, Ald. de España, provincia de Aragón, partido de Barbastro, obispado de Lérida. Dista 6 leguas de Barbastro.

CUGULL, Ald. Ord. de España, provincia de Cataluña, subdelegación de Montblanch, obispado de Tarragona. A. O., 1 vecino, 4 hab., 1 parroquia. Produce trigo, legumbres y vino. Dista 18 $\frac{1}{2}$ horas de Barcelona, y $\frac{1}{2}$ de Montblanch. Contribuye 486 rs. 12 mrs.

CUGULL, L. Abad. de España, provincia de Cataluña, corregimiento y obispado de Lérida, A. O., 68 vecinos, 289 habitantes, 1 parroquia. Sit. en un llano rodeado de montañas; lindando por el E. con Castelldefrens, por S. con Albegues y Soleiras, por O. con Grañena, y por N. con Aysa. Produce trigo y vino. Dista 32 horas de Barcelona y 7 de Lérida. Contribuye 2,537 rs. 10 mrs.

CUILLAS, L. S. de España, provincia de Palencia, partido de Carrion, arzobis-

pado de Burgos. Reg. P., 16 vecinos, 59 habitantes, 1 parroquia (*V. Ollerros*), de quien dista muy poco á la izquierda del camino que desde Aguilar de Campó conduce á aquel pueblo. Está entre dos colinas de Peña Arenisca cerca del Ebro. Produce algun brezo corte, trigo, cebada, avena, algunas legumbres y vino. Mantiene en sus pastos y montes arbolados, ganado vacuno, caballar, de cerda y cabrío. Dista 11 leguas de la cabeza de partido, $\frac{1}{2}$ de Ollerros, $\frac{1}{2}$ de Brezossilla, y 1 del puente del valle.

CUINA, Ald. S. de Esp., en Galicia, provincia de Lugo, jurisdic. de Maariz. Es una de las que componen la parroquia de Maariz (*Véase*).

GUINAS, Ald. Ecl. de Esp., en Galicia, provincia de Lugo, jurisdiccion de Acoba. Esta aldea es aneja de Acobo, Coto Redondo (*Véase*).

CUINA (SANTA EULALIA DE), Fel. Ab. de España, en Galicia, provincia, obisp. y jurisdiccion de Lugo. Merino, 35 vecinos, 189 habitantes, 1 parroquia compuesta de las aldeas de Santalla, Vilar, Vilamiñao, Cumbrace, Riveira y Cabo de Vila. Contribuye 472 rs. 6 mrs.

CUINA, Aldea Ab. de España, en Galicia, provincia, obispado y jurisdiccion de Lugo, y una de las que componen la parr. de Sad (*Véase*).

CUINA, Ald. Ab. de España, en Galicia, provincia, obispado y jurisdiccion de Lugo. Es una de las que componen la parroquia de San Julian de Ourel (*Véase*).

CUINA, Aldea de España, en Galicia, provincia y obispado de Lugo, jurisdiccion y Coto Redondo de Rosende. Es una de las que componen la parr. de Angeris (*Véase*).

CUINA (SANTA MARIA DE), Feligr. R. de España, en Galicia, provincia y obispado de Lugo, jurisdiccion de Ulloa. Reg. P., 29 vecinos, 164 habitantes, 1 parroquia compuesta de las aldeas Rosende y Outeiro. Sit. á 6 leguas S. de la capital, 1 y $\frac{1}{2}$ E. de Mellid y 10 N. O. de Oesene. En el pequeño valle de Ulloa, sobre la margen derecha del Pambre, dominado al O. por la montaña de Losoyro, que es un ramal de los montes del Carrion; confina por N. con Ermara, por E. con Quindemil, por S. con Orosa, y por O. con Meive. Produce trigo, centeno, maiz, legumbres y alguna castaña. Industria, hilar y tejer lana y lino para el uso de

los naturales. Contribuye 361 reales 28 mrs.

CUIÑA (SANTA MARIA DE), Fel. y Ald. R. de España, en Galicia, provincia y jurisdicción de Betanzos. J. O., 90 vecinos, 425 habitantes con Vivente (*Véase*), 1 parroquia. Sit. á la derecha y 1 milla de distancia del río Mera, en un valle delicioso; la domina por el E. una cordillera bastante elevada, que divide las aguas de los ríos Mero y Mendo; confina con Vivente, Cienas, Cullergondo y Sauto. Prod. granos, legumbres, lino, pastos y ganados. Contribuye 750 rs. 16 mrs.

CUIÑA (SANTIAGO DE), Aldea S. de España, en Galicia, provincia de Betanzos, jurisdicción de Santa Marta de Ortigueira, obispado de Mondoñedo. J. O., 122 vecinos, 679 hab., 1 parroquia con 2 pilas. Para su situación y productos (*V. San Cristóbal de Coumadoyro y el artículo de la jurisdicción con quien contrib.*). Está en la embocadura del río Mayor, en la rib. de Santa Marta.

CUIÑAS, Aldea Ab. y S. de España, en Galicia, provincia y obispado de Lugo, jurisdicción de Meira, y una de las que componen la parroquia de San Jorge de Piquín (*Véase*).

CUIÑAS (SAN CRISTÓBAL DE), Feligr. S. de España, en Galicia, provincia de Lugo, jurisdicción de Buren, obispado de Oviedo. A. O., 62 vecinos, 403 habitantes, 1 parr. compuesta de las aldeas de Lledaira, Castro, Aldoman, Pando, San Cristóbal, Porteliña y Fuenmayor. Situada parte en valle y parte en montaña; confina con los pueb. de Santiago y Santa Juliana de Cerejido, San Martín de Guarna, Santa María de Fuentesgrada y San Juan del Padron. Produce trigo, centeno, maíz, avena, patatas, nabizas, castañas y toda clase de ganados. Industria, 1 herrería. Contribuye 866 reales 26 maravedises.

CUISAN, Despoblado S. de España, provincia de Aragón; partido de Barbastro; 3 vecinos, 16 habitantes. Contrib. 671 reales 6 maravedises.

CUIYADA (LA), L. de España, provincia de Asturias, concejo y arciprestazgo de Cangas de Tineo, partido de Renos, parroquia de Noceda (San Estevan de) (*Véase este artículo*).

CULADO, Aldea de España, en Galicia, provincia de Lugo, jurisdic. de Taboada. Esta aldea compone parte de la feligresía de Aldosende (*Véase*).

CULEBRA; Sierra de España, en los confines de las provincias de Galicia, Leon, Zamora y Portugal. El punto mas notable de esta sierra empieza por el cerro llamado la Peña de Mura, de cuyas inmediaciones bajan varios riachuelos que llevan sus aguas al río Manzana. Está próximo al de la Atalaya (*Véase*), pero los separa un barranco de mucha profundidad. El monte es un penasco árido y pelado de piedra dura, no caliza, muy conocida por su prodigiosa elevación, desde cuya cima se descubre mucho terreno en todas direcciones, cuya circunstancia sirve de mucho para fijar las direcciones de las demas montañas menores, valles y pueblos. Las faldas son muy pendientes ó interrumpidas de barrancos, penascos y de un monte espesísimo, que sirve de abrigo á las fieras. La sierra continúa hacia el E. como unas 5 leguas, serpenteando en degradación de alturas interrumpidas por varias penascos ó cerros pequeños, que dejan en medio unos collados por donde cruzan los caminos. Los mas conocidos entre estos son el de San Pedro de las Ferrerías y el de Flechas, que sirven de comunicación para el partido de Sanabria. Toda la estension de la tierra se compone de tierras ferruginosas, gredosas, areniscas y compactas. Asi la cima como sus faldas estan cubiertas de un monte espeso de brezo, interrumpido de regulares pastos. La tierra baja de ambos lados está cultivada y tiene montes de buenos robles. Al cabo de estas 5 leguas de continuada sierra, siempre con direccion al E., se divide en dos ramales, que ambos conservan el nombre de sierra de Culebra: El uno sigue su direccion al S. E., y pasa á $\frac{1}{2}$ legua de Carbajales con degradación de su altura hasta que se pierde en el río Esla. El otro conserva próximamente su anterior direccion hacia el E., y serpenteando con la misma degradación de su altura, se une con la margen del mismo río. A cosa de 2 leguas del punto de la reunion anterior, sale de este ramal de sierra otra conocida con el nombre de Carbajosa, cuyas dos cordilleras comprenden ó encierran la vega de Tavarra. La menor altura y degradación del terreno de estas dos cordilleras, sigue una igual proporción en su clima y producciones vegetales; pues se nota al principio que estan pobladas de monte de brezo espeso y claro, carrascal y jaras; siguen robles altos,

y aproximándose al río Esla, buenas encinas.

CULEBRAS, Ald. R. de España, prov. y obispado de Cuenca, partido de Huete. A. P., 56 vecinos, 173 habitantes, 1 parr. Sit. en los confines orientales de este part. con el de Cuenca, junto al nacimiento de los ríos Hueta y Guadaméjuz, lindando con término de Bolliga, Fuentes buenas y Villar-del Maestro. Sus productos son los indicados en el artículo de la capital, de donde dista 4 leguas. Contribuye 1,85a rs.: 1 maravedí.

CULEBRIN, Arroyo de España, en Andalucía (V. *Guadalquivir*, río).

CULEBRINA, Aldea R. de España, provincia de Murcia, partido de Lorca. A. P., 46 vecinos, 175 habitantes, 1 parroquia.

CULEBROS, L. S. de España, provincia y partido de Leon, jurisdicción de Cepeda. A. O., 23 vecinos, 87 habitantes, parroquia aneja de la de Requeno. Sit. á cuarto y $\frac{1}{2}$ E. del barrio de Corus, perteneciente á Requeno, á la falda del monte de San Bartolomé del Cueto. Tiene poco praderío, el cual no se siega, y si faltan las aguas en la primavera, no hay con que suplir esta falta. También es muy escaso de monte, por lo que es muy corto el tráfico de carbón y arces. Produce centeno, y algunas patatas. Dista $7\frac{1}{2}$ leguas de la capit. Contribuye con la jurisdicción.

CULIAMBRIANOS, Despoblado S. de España, provincia de Valladolid, partido de Benavente. A. P.

CULLEMA (SAN PEDRO DA), Parroquia de España, provincia de Asturias, concejo de Cangas de Tineo, arciprestazgo de Sierra, arcidiacono de Grado, obisp. de Oviedo: 58 vecinos, 217 habitantes derramados por las siguientes aldeas: Becil, Fontaniella, Villauril, Villodestre, Barnedo y Molinos (Soto de los), una iglesia matriz (V. *Sierra*, partido).

CULPA (LA), L. de España, provincia de Asturias, concejo de Castropol; 1 vecino, 4 habitantes, parroquia de San Estevan de Piantan (Véase).

CULLA, V. Ord. de España, prov. de Valencia, partido de Morella, obispado de Tortosa. A. O., 218 vecinos, 1,003 hab., 1 parroquia, 1 pósito. Sit. en la margen de un arroyo, rodeada de montes, terreno sembrado de peñas con poca tierra, donde pastan los ganados. Tiene un castillo en el cual se conservan dos ordenes de murallas

y torres. Produce trigo, centeno, judías cebada y se cria ganado lanar y éabrio. El término de esta villa, incluso el Molinell y los pueblos de Villar de Cañes y Torre d' Embesora, se estiende como 5 horas de N. á S., entre los de Benasal y las Ueeras, y casi $\frac{1}{2}$ de E. á O., entre los de Alboacser y Adsaneta, cortadas por intrincados montes y frecuentes rodeos. De Culla al Molinell hay 1 hora; éste tomó sin duda el nombre de varios molinos que están en cuesta, donde aprovechau la corta cantidad de agua que nace en la parte superior del barranco, la cual va entrando sucesivamente en los estanques de cada molino, y cuando los llena enteramente, corre el molino mientras dura la rebalsa, descansando despues muchas horas, necessarias para llenarlos otra vez. A 1 legua de esta villa está la alta y celebrada montaña de Peñagolosa, desde la cual se descubren gran parte de las provincias de Valencia y Aragon, y hay en ella muchas yerbas medicinales; á igual distancia está el santuario de San Juan de Peñagolosa, muy frecuentado de los vecinos de esta villa; y de las demas de la comarca. Sus armas son un castillo en el escudo y encima un condeiro. Dista 20 leguas de la capital, 6 $\frac{1}{2}$ de la cabeza de partido, 68 de Madrid, y 2 de la raya de Aragon. Contr. 7,275 rs.

CULLAR, Rio de España, en Andalucía (Véase *Guadalquivir*, río).

CULLAR DE BAZA, V. S. de España, provincia de Granada, partido de Baza, obispado de Guadix. A. M. de primera clase, 2 ordinarios, 1,025 vecinos, 4,148 hab., incluidos 25 cortijos de su jurisd., 1 parr., 4 esmitas, 1 pósito, administracion subalt. de loterías. El nombre de esta villa es de orig. arábigo. Sit. cerca del rio de la Carrera, con pocas aguas; pero fuertes avenidas en el invierno. En la carretera real que conduce desde Murcia y Lorca á Baza, Guadix y Granada, entre los Vélez y la cabeza de su partido, como á 2 leg. largas de cada una. El terreno es parte llano y de mucho cultivo, de granos, olivos y viñas; pero tiene tambien bastante monte, donde mantiene mucho ganado vacuno y de cerda. Hay en su término minas de cobre. Desde Baza á este pueblo hay 5 horas de camino, y en su intermedio se encuentran 3 cortijos y la venta del Peral. Dista 20 leg. de la capital, y 4 de camino militar de Ca-

niles, pasando por el cortijo de Valtabra, Cullar de la Vega, el cortijo de Alamicos y la Venta del Peral. Se atraviesa el rio cerca de Caniles. A Orce hay 3 leg. pasando por el cortijo de Almargen, el llano del Campillo de Galera, faldeando el cerro del Tale, que deja á la derecha, y continuando por la cuesta de San Anton. Contrib. 27,580 rs. 23 mis.

CULLAR DE LA VEGA, L. R. de España, provincia, arzobisp. y part. de Granada. A. P., 256 vecinos, 1,112 habitantes incluso su cortijo Cabeza, 1 parroquia que tiene por anexas las de Hijar y Ambroz, que estan en las inmediaciones, 1 pósito. El nombre de este lugar es de orig. aráb. Situado en la vega de Granada; confina con Claurriana, Purchil, Bñicena y Gavia, todas en el radio de $\frac{1}{2}$ de leg., intermediaido con casas de campo, huertas y cortijos. Alcanza su término sobre mil morfales de tierra de regadio. Produce vino, trigo, hâbas, cebada, maiz, habichuelas, melones, lino, cáñamo, guisantes, alazor, y aceite (*V. Gavia Grande*). Dista 1 leg. O. de la capital. Contr. 5,208 rs. 18 mrs.

CULLERA (SUCCION), V. S. de España, con título de condado, provincia y arzob. de Valencia, partido de Alcira. A. M. de primera clase, 1,902 vecinos, 7,194 habit., 1 parroquia, 1 convento de frailes, 1 hospital, 1 pósito, caja de correos, administ. subalterna de Loterías. Tiene voto en còrte. Situada al S. de la montaña de su nombre, que es de origen arábigo; le baña el rio Jucar que llega hasta sus murallas. Suele haber en él á veces 50 y aun 50 naves, las mayores de 30 toneladas, las cuales extraen ágrios para Francia, y arroz para las Balares y para las costas de la península. Sus vistas son deliciosas por el monte, rio, huertas, arrozares y el mar que está á $\frac{1}{2}$ de leg. de la poblacion. El historiador Escolano habla de minas de plata en esta montaña, pero en el dia no se ven ni aun vestigios de ellas. Prod. 78,000 fanegas de arroz, 6,000 de trigo, y 9,000 de maiz, pasas de moscatel, vino, aceite, hortaliza y ágrios. Industria, molino de trigo y de arroz. En sus montes se ven con frecuencia búcinos petrificados que conservan las espirales y su forma exterior. Es puerto de mar habilitado para la esportacion al extranjero y cabotaje, y á él concurren diariamente numerosas recuas en busca del

pescado de las *parajas del Bou*. Es pueblo que goza de abundantes y cuantiosos propios, con cuyos productos han hecho obras importantes y costosas, así para el recibio y distribucion de sus aguas de riego, como para la comodidad y ornato de la villa; entre ellas merece atencion la casa de ayuntamiento, la magnífica y suntuosa de ensenanza de primeras letras, costura, albergue y ocupacion de hilados y tejidos de seda, un gran cuartel para alojamiento de las tropas transeuntes, y algunas veces estantes, por ser el paso mas corto y frecuentado de la capital y de toda la ribera con la marina; y últimamente un hospital y buenas posadas. Dista 5 leg. de la cap. y 3 de la cabeza de part. Contr. 103,830 rs.

CULLEREDO (SAN ESTEVAN DE), Fel. R. de España, en Galicia, provincia y jurisdiccion de la Coruña, sujeta al correg. de la capital, arzob. de Santiago; 98 vec., 530 hab., 1 parr. compuesta de las ald. Linares, Tarrío y Torono. Culleredo toma sin duda su nombre de Culler en Gallego, que equivale á Cuchara en castellano, por ser muy semejante á esta en figura y disposicion topografica, cuya estrechidad ó mangostá al E., formado por un hermoso valle que parte por entre Sigrás y Cambre, y la concavidad es formada por montañas poco elevadas. La poblacion está á la izquierda, y á corta distancia del arroyo que fertiliza el valle referido de Sigrás y Cambre, pasa por ella otro arroyuelo que confluye en el anterior al llegar al puente que los atraviesa, construido sobre la carretera que va de la Coruña á Vigo. Estas aguas, ademas de aprovecharse en el riego de las tierras de labor y de los prados, sirven para unos molinos harineros de excelente fabrica, construidos en 1824, perdiéndose á corta distancia en el rio Mero. Los montes que abugan á esta parroquia, son: por el N. el de Alvedro, que la divide de Rutiá ó Vilaboa, por O. las alturas de Elvina, por S. el cerro de San Cosme de Sesamo, y por el E. confina con Sigrás, por donde pasa la carretera. Prod. trigo, maiz, vino, lino, centeno y habichuelas, patatas, excelentes frutas, pastos y ganados. Hay 47 yuntas y otros tantos carros. Dista 1 $\frac{1}{2}$ legua de la capital. Contrib. 1,981 reales 20 maravedises.

CULLERGONDO (SANTA MARIA DE), Felig. R. de España, en Galicia, provincia

y jurisdicción de Betanzos, arzobispado de Santiago. J. O., 41 vecinos, 200 habitantes, 1 parroquia. Sit. en terreno montañoso y de corta estension, pues no llega a $\frac{1}{2}$ legua cuadrada. Prod. por un quinquenio regular 1,600 fanegas de maiz, 1,200 de centeno, 800 de trigo. Contr. 512 rs.

CUMBRAOS, Feligr. Abad. de España, en Galicia, provincia de Betanzos, jurisdicción de Sobrado. J. O., 50 vecinos, 241 habitantes, 1 parroquia. Sit. en la cordillera que desde las Pias divide las aguas de los rios Tambre y Mandeo, dista $\frac{1}{2}$ de legua de ambos. Confina por E. con la parroquia de Roade; por el S. con las de Coedo y Sobrado; por el N. con la de ciudadella, y al O. con Vilariño. Produce granos, lino, patatas, pastos y ganados. Contribuye 3,000 rs 31 mrs.

CUMBRAOS, Ald. Ab. de España, en Galicia, provincia, obispado y jurisdicción de Lugo. Es una de las que componen la parroquia de Cuña (*Véase*).

CUMBRAOS, Ald. S. de España, en Galicia, provincia y obispado de Lugo, jurisdicción de Quinzana de Carballo. Es una de las que componen la parroquia do Mato (*Véase*).

CUMBRAOS (SAN JULIAN DE), Feligr. Ecl. de España, en Galicia, provincia y arzobispado de Santiago, jurisdicción de Mesia. J. O., 97 vecinos, 415 habitantes, 1 parroquia. Sit. en los confines de esta provincia con la de Betanzos, lindando con las feligresías de Villasantan, Ciudadela, Roade y Grijalba; y está al N. de Arzua, de donde dista $3\frac{1}{2}$ leg., y al N. O. de la villa de Sobrado a $\frac{1}{2}$ leg. de distancia. Hay en esta parroquia una feria que llaman de las Cruces de Sobrado, el día 13 de cada mes, en que se venden caballerías, ganado vacuno, de cerda, lanar y cabrio, frutos, paños y telas, quincalla, comestibles. Produce trigo, maiz, centeno, lino, pastos y ganados. Contr. 650 rs.

CUMBRAOS (SAN MARTIN DE), Feligr. R. de España, en Galicia, prov. y obispado de Lugo, jurisdic. de Monterroso, sujeta al corregidor de la jurisdicción; 12 vecinos, 64 habitantes, 1 parroquia. Contr. 216 rs. 13 maravedices.

CUMBRE, V. S. de España, provincia de Extremadura, part. de Trujillo, obisp. de Plasencia. A. O., 311 vecinos, 1,150 hab., 1 parroquia, 1 pósito. Situada en una llanura mas alta que los terrenos inmediatos,

por lo cual sus vistas son de mucha estension. Las casas son malas y las calles irregulares; a la parte del N. tiene un buen monte para pastos de ganado de cerda, y carece de aguas. Produce granos y pastos, ganado vacuno, lanar y de cerda. Dista 19 leguas E. N. E. de la capital, a O. S. O. de la cabeza de partido, en cuyo intermedio se pasa el arroyo del Manzanillo, la charca de la Albuera, el puente de Magasca y otros 5 arroyos. Contribuye 7,499 reales 9 maravedises.

CUMBRE, Ald. R. de Esp., provincia, obispado y partido de Córdoba. A. P. Su poblac. esta incorporada con la de Fuenteovejuna. Situada a la orilla derecha del rio Guadiato; confina con término de Argallon, Cañada del Gamu y la Coronada.

CUMBRES DE ENMEDIO, V. R. de España, provincia y arzobisp. de Sevilla, partido de Fregenal. A. O., 21 vecinos, 65 habitantes, 1 parroquia, 1 pósito. Situada en el camino del condado de Niebla a Estremadura. Confina por O. con Cumbres de San Bartolomé. Produce trigo, cebada, centeno, avena y ganados. Dista 20 leguas de la capital, y desde el Fregenal a este pueblo hay 4 horas y $\frac{1}{2}$ de camino militar, y en su intermedio se pasa el rio Ardila, el puerto del Moral y el rio Ercillo. Contribuye 1,669 rs. 2 mrs.

CUMBRES DE SAN BARTOLOME, V. R. de España, provincia y arzobispado de Sevilla, partido de Fregenal. A. O., 210 vecinos, 815 habitantes, 1 parr., 1 hospital, 1 castillo arruinado, 1 pósito. Situada en una cumbre, de donde toma su nombre, que se estiende de E. á O., sin otro declive que á la parte del N. A su falda corre un arroyo llamado el Sillo, y por la parte del S. otro mas pequeño, donde hay varios molinos harineros. Confina con Higuera la Real, por E. con Cumbres de Enmedio, y por O. con Encinasola. Produce granos, ganado lanar, cabrio, algunas yeguas y cerdos. Sus moradores se dedican a la agricultura. Es villa muy antigua, y de ella y de la de Encinasola que dista 2 leg., fueron enviadas dos colonias de familias al reino de Granada, cuando a fines del siglo XV fueron de allí expulsados los moros y judios, por orden de los reyes Católicos, y ambas colonias poblaron la villa de Alora, 5 leguas al N. de Málaga. Dista 21 leguas

de la capital. Contribuye 3,613 rs. 8 mrs.
CUMBRES ALTAS, V. R. de España, provincia de Estremadura. A. O., 412 vec., 1,853 habitantes, 1 parroquia, 1 convento de frailes, 4 fuentes. Situada en terreno frágoso, en la cumbre de una alta sierra; casi todo su término está destinado á pastos y cria de ganado lanar y vacuno. Industria arriería.

CUMBRES MAYORES, V. R. de Esp., provincia y arzobispado de Sevilla, partido de Fregenal. A. O., 450 vecinos, 1,793 hab., 1 parroquia, 1 convento de monjas clarisas, 1 pósito. Situada en el camino que conduce desde Fregenal á Fuente-heridos. Confina con Cumbres de Enmedio, Encinasola é Higuera la Real. Produce granos, ganado lanar, cabrío, algunas yeguas y cerdos. Dista 19 leguas de la capital. Contribuye 12,087 rs. 3 mrs. Derechos enag. 1,069 rs. 9 maravedises.

CUMÉIRO (SAN PEDRO DE), Felig. S. de España, en Galicia, provincia y arzob. de Santiago, jurisdic. de Abeancos. J. O., 60 vecinos, 319 habitantes, 1 parr. Situada al E. del alto de las Cruces, formándose en su término un arroyo que se pierde en el Arnejo por su márg. izquierda, y al S. E. de Arzúa, de donde dista 3½ leg. Confina por N. con Larazo, por E. con el río Arnejo, por S. con Besejos, y por O. con la moaña de las Cruces. En esta parroquia se halla el lugar de las Cruces de Besejos, que da nombre á una feria que allí se celebra mensualmente el día 4, en la que se venden ganados vacuno, de cerda, paños, telas, jabon, herrages, quincallería, comestibles y frutas. Produce maíz, centeno y trigo. Dista 6 leguas E. de la capital. Contribuye 2,275 reales.

CUMIAR (SAN ESTEBAN DE), Felig. S. de España, en Galicia, provincia y obispado de Tuy, jurisdiccion de Sobroso. J. O., 90 vecinos, 340 habitantes, 1 parroquia. Para su situacion y productos (*Véase el artículo de la jurisdiccion y el de Oliveyra*) (San Lorenzo de). Está en terreno montañoso; lindando con las parroquias de Fuente-Areas, Moariscados, Meiról y Areas. Dista 4 leguas de Tuy y 14 de Santiago. Contribuye 3,807 rs. 12 mrs.

CUNA DE VILLA, L. de España, provincia de Asturias, concejo de Villanueva de Oscos; 5 vecinos, 23 habitantes, parroquia de Santa Eufemia de Oscos (*Véase*).

CUNAS, L. S. de España, provincia y partido de Leon, jurisdiccion de Cabrera, obispado de Astorga. A. P., 65 vecinos, 315 habitantes, 1 parroquia. Situado en terreno feraz perteneciente á la jurisdiccion de la alta Cabrera. Produce centeno y lino de buena calidad. Riega sus términos el río Valdería, y confina con los de Quintanilla de Yuso, Manzanaeda y Pozos. Dista 12 leg. de la cap. Contribuye con la jurisdiccion.

CUNGUEIRO, Aldea de España, en Galicia, provincia de Lugo, jurisdiccion y encomienda de Puerto Marin. Es una de las que componen la parroquia de Vergude (*Véase*).

CUNIL, DUFORT, ALINI Y SAN PANTALAS, L. Ab. de España, provincia de Cataluña, corregimiento de Cervera, obispado de Vich. A. O., 14 vecinos, 54 habitantes, 1 parroquia. Produce trigo y legumbres. Dista 19 horas de Barcelona y 3½ de Cervera. Contr. 4,729 rs. 20 mrs.

CUNIT, L. R. de España, provincia de Cataluña, corregimiento de Tarragona, obispado de Barcelona. A. O., 36 vecinos, 177 habitantes, 1 parroquia. Situado cerca del mar; confina por el E. con Cubellas, por S. con el mar, por O. con Calafell, y por N. con Cubellas. Produce trigo, cebada, vino, aceite, algarroba y cañamo. Dista 12 horas de Barcelona y 7 de Tarragona. Contribuye 7,671 rs. 18 mrs.

CUNQUILLA, L. S. de España, provincia de Valladolid, partido de Benavente, obispado de Astorga. A. P., 56 vecinos, 234 habitantes, 1 parroquia, 1 pósito. Situacion y producciones, las mismas que Quintanilla de Urz (*Véase*). Contribuye 1,274 rs. 28 mrs. Derec. enag. 80 rs.

CUNS (SAN VICENTE DE), Felig. Ecl. de España, en Galicia, provincia y arzobispado de Santiago, jurisdiccion de Jallas. J. O., 34 vecinos, 172 habitantes, 1 parroquia. Situada en la falda oriental del Pico de Meda, extremo del estribo de la cordillera que divide las cañadas del Jallas y del Allonez, sus aguas ya no van á este río sino al del Puente del Puerto que se pierde en la ría de Camariñas. El arroyo que la riega, sobre cuya margen izquierda se halla la iglesia, nace al pie de la ermita de S. n. Bartolomé das Travesas, en donde empieza el estribo (*Véase Couso*, San Miguel); y no se hace notable hasta el puente Sisto, al S. de la iglesia de Santiago de Carreira. Su terreno,

unque produce trigo, centeno y maiz; es unca á propósito para pastos y ganados. Esta parroquia está metida entre montañas, separada del país de Jallas, por la cordillera del de Soneira, por el pico de Meda que la divide de las de Carreira, Gandara, Mira y Rollente, aislada al N. por los montes desiertos de la Piolla, por donde pasa el camino de la Agualada, á los puertos de Camariña y Corcubion, y al N. E. linda con la parroquia de Agualada. Dista 5½ leguas de la capital. Contr. 494 rs.

CUÑA, L. de España, provincia de Asturias, concejo de Teverga; 4 vecinos, 17 habitantes, parroquia de Barrio (*Véase*).

CUÑABA, L. R. de España, provincia y partido de Santander, valle de Peñamellera, cueto de abajo. Reg. P., 3a vecinos, 108 habitantes, 1 parroquia. Su situación y productos se hallarán en el artículo del Valle, con quien contribuye. Está cerca de la margen izquierda del río Deva. Confinan con términos de Bulnes y Sones.

CUÑARRO, Ald. de España, en Galicia, provincia y obispado de Lugo, jurisdicción de Gamba. Es una de las que componen la parroquia de Santiago de Arnego (*Véase*).

CUÑAS, Ald. de España, en Galicia, provincia y obispado de Lugo, jurisdicción de Coto nuevo. Es una de las que componen la parroquia de San Esteban de Anllo (*Véase*).

CUÑAS, Ald. S. de España, en Galicia, provincia y obispado de Orense, jurisdicción de Roncos. Es una de las que componen la parr. de San Lorenzo de Pena (*Véase*).

CUÑO, Ald. S. de España, en Galicia, provincia y arzobispado de Santiago, jurisdicción de Corcubion. Esta aldea compone parte de la felig. de Morquintian (*Véase*).

CURALLADA, L. S. de España, provincia de Cataluña, conregimiento de Cervera, obisp. de Solsona. A. O., 16 vecinos, 71 habitantes, 1 parroquia. Produce trigo y legumbres. Dista 22 horas de Barcelona y 1½ de Cervera. Contr. 4,195 rs. 5 mrs.

CURANTES (SAN MIGUEL DE), Felig. Ecl. de España, en Galicia, provincia y arzobispado de Santiago, jurisdicción de Tabeyros. J. O., 70 vecinos, 464 habitantes, 1 parroquia. Su situación y productos se hallarán en el artículo Paradela, Santa María. Está en la margen derecha del río chuvio Paradela que desagua en el Ulla al pie del monte San Sebastian, que le d. o-

mina por la parte de N. y E.; confina por S. con Olives, y por O. con Rubin. Dista 4 leguas de la capital. Contr. 2,100 rs.

CURBE, Cot. Red. de España, provincia de Aragón, partido de Huesca, arzobispado de Zaragoza. A. P.

CURBELJE, Aldea S. de España, en Galicia, provincia y obispado de Lugo, jurisdicción de Saviñao. Es una de las que componen la parroquia de Santa María de Rosende (*Véase*).

CURBEIRA, Aldea S. de España, en Galicia, provincia de Lugo, jurisdicción de Lancara, y una de las que componen la parr. de San Vicente de Carracedo (*Véase*).

CURBIAN (SAN MARTIN DE), Felig. R. de España, en Galicia, provincia y obispado de Lugo, jurisdicción de Ulloa. Reg. P., 52 vecinos, 214 habitantes, 1 parroquia que se compone de las aldeas Ponapiñeyro, Villamayor y Villauje. Situada á la margen izquierda del río Pambre, en el pequeño valle de Ulloa, á 7 leg. S. O. de la capital y 9 N. O. de Orense. Produce poco trigo, centeno, maiz, legumbres, frutas y alguna castaña. Industria, hilar y tejer lino y lana para el uso de sus naturales. Contribuye 724 rs. 1 mrs.

CURES (SAN ANDRES DE), Felig. Ecl. de España, en Galicia, provincia y arzobispado de Santiago, jurisdicción de Noya. J. O., 131 vecinos, 708 habitantes, 1 parroquia. Para su situación y productos (*Véase los artículos Santa Eulalia de Boyro, Cambono y Noya, jurisdicción*). Está en la falda de los montes de Barbanza, donde nace el río Careño, que á distancia de una legua desemboca en el mar; lindando con términos de Macenda, Nebra y Goizo. Dista 6 leguas de la capital. Contr. 3,400 rs.

CURIEL, V. S. de España, provincia de Valladolid, partido de Peñafiel, obispado de Palencia. A. M. de primera y 2 ordinarios, 307 vecinos, 1,324 habitantes, 2 parroquias. Esta villa ejerce jurisdicción en las aldeas de Bocos, Corrales, Roturas y San Llorente que solo tienen A. P., y su A. M. sobre las villas de Molpecóres, Manzanilla y Fon-Pedraza; todas de igual situación y productos. Situada cerca de la orilla derecha del Duero, y no lejos de la del Duraton, en los confines de la provincia de Segovia, en terreno parte llano y de buen cultivo y parte montuoso de árboles fructíferos, maderas y ganados. Produce buena vino, trigo,

cebada, centeno, avena, ganado lanar y alguno de las demás especies; cañamo, frutales y arbolado. Dista 9 leg. de la capital. Contribuye 5,308 rs. 13 mrs Desec. enag. 2,071 rs. 16 mrs.

CURIELLOS, L. de España, provincia de Asturias, concejo de Tinco, parroquia de Las Morteras (*V. este art.*).

CURIGIDO (**SAN ESTEBAN DE**), Felig. R. de España, en Galicia, provincia de Orense, obispado de Astorga, jurisdicción del Bollo. J. O., 23 vecinos, 106 habitantes, 1 parroquia. (*V. el art. Bollo, jurisd.*). Contribuye 680 rs.

CURILLAS, L. Ecl. de España, provincia y partido de Leon, jurisdicción de la obispalía de Astorga. A. P., 32 vecinos, 148 habitantes, 1 parroquia. Dista 7 leguas de la capital. Contribuye 812 rs. 28 mrs.

CURILLON, L. de España, provincia de Asturias, concejo de Salas, 21 vecinos, 93 habitantes, parroquia de Cornellana Cot. (*V. este art.*).

CURISCADO, L. de España, provincia de Asturias, concejo de Salas; 4 vecinos, 18 habitantes, parroquia de Malleza (*Véase*).

CURO, Ald. S. de España, en Galicia, provincia de Lugo, jurisdicción de Navia de Suarna, y una de las que componen la parroquia de Rao. (*Véase*).

CURSA, L. R. de España, provincia de Cataluña, corregimiento y obispado de Gerona. A. O., 103 vecinos, 524 habitantes, 2 parroquia, 1 hospital. Situado á la falda de un monte, al E. de Gerona. Confina por E. con Casavella, Castell de Ampurdá y Labialbal, por S. con este último y Cruillas, por O. con Monells y Casas de Peltras y por N. con Rupia. Produce trigo, legumbres, vino y aceite. Dista 24½ horas de Barcelona y 4½ de Gerona. Contribuye 11,826 rs. 6 mrs.

CURSOYELL, L. R. de España, provincia de Cataluña, corregimiento de Figueras, obispado de Gerona. A. O., 13 vecinos, 97 habitantes, 1 parroquia. Situado en terreno llano. Confina por el E. con Pincaró, por el S. con Llorona, por O. con Basagoda y por el N. con Ribellas. Produce trigo, legumbres, vino y aceite. Dista 31 horas de Barcelona y 5 de Figueras. Contribuye 803 rs. 4 mrs.

CURTIS (**STA. EULALIA Y SAN VICENTE DE**), Felig. Ecl. de España, en Galicia, provincia y arzobispado de Santiago, ju-

risdicción de Meaia. J. O., 138 vecinos, 750 habitantes, 1 parroquia. Situada en la cordillera que desde el desfiladero de las Pías, divide aguas al Mandóo y al Tambré; las de San Vicente van á este último por medio de un arroyo que pasa por Fisteus, y Villasantar, y se reune con otro que nace junto á la iglesia de Santa Eulalia, y ambos desembocan en el Tambré, junto á Mezonzo. Pasa por esta parroquia un camino muy frecuentado por arrieros que conducen á la Coruña los vinos de Valdeorras y Valles de Quiroga y Monforte, y tambien los jamones de Cadedas. Al N. E. de Sta. Eulalia, se halla la parroquia de Teijeiro, con quien confina; al N. O. la ermita de Javiño, dando ambas sus aguas á un arroyo que en la puente Castellana confluye en el Mandóo; al S. O. confina con Fisteus, al S. E. con Ciudadella; y al E. con Fojada; esta última cerca del Mandóo. Dista legua y ½ al N. O. del monasterio y pueblo de Sobrado, 3 leguas de la capital y 6 de Betanzos. Produce granos, lino, patatas, pastos y ganados. Contribuye 930 rs.

CURUEÑA, L. S. de España, provincia y partido de Leon, concejo de Villamor de Riello. A. O., 21 vecinos, 87 habitantes, 1 parroquia. Dista 7½ leguas de la capital. Contribuye con el concejo.

CURUEÑO, Río de España, que tiene su origen en la provincia de Asturias; no lejos de sus confines con la de Leon, en el término de la venta de Vegarada; entra en esta última provincia por el pueblo de Rediguertas; atraviesa de N. á S. el concejo de Lugueiros, el de la Encartación y el del valle de Curueño, y las vegas del Condado y sirviendo de limite oriental á la hermandad de Sorribas, entra en el Esla por cima de Villarvañe, bañando antes los términos de Villaventa, Ambas aguas: y la Vecilla.

CURUJEIRO, Ald. S. de España, en Galicia, provincia y obispado de Lugo, jurisdicción de Chantada. Es una de las que componen la parroquia de Carballedo. (*Véase*).

CURRA, Felig. R. de España, en Galicia, provincia de Orense, obispado de Astorga, jurisdicción del Bollo. J. O., 14 vecinos, 95 habitantes, 1 parroquia. Para su situación y productos (*V. el art. Bollo, jurisdicción*).

CURRAL, Ald. Ab. de España, en Galicia, provincia jurisdicción y obispado de Lugo. Esta aldea compone parte de la feligresía de Albeiros (*Véase*).

CURRAS, Ald. S. de España, en Galicia, provincia y obispado de Lugo, jurisdicción de Otero de Rey. Es una de las que componen la parr. de Canday (*Véase*).

CURRAS, Ald. S. de España, en Galicia, provincia y obispado de Lugo, jurisdicción de Carral, y una de las que componen la parroquia de San Martín de Carral (*Véase*).

CURRAS, Ald. S. de España, en Galicia, provincia y obispado de Lugo, jurisdicción de Moreda, y una de las que componen la parroquia de San Lorenzo de Fion (*Véase*).

CURRAS, Ald. R. de España, en Galicia, provincia de Lugo, jurisdicción de Crecente, priorato de San Marcos de Leon. Es una de las que componen la parroquia de Sta. Maria de Quintela (*Véase*).

CURRAS, Ald. S. de España, en Galicia, provincia y obispado de Lugo, jurisdicción de Moreda. Es una de las que componen la parroquia de San Esteban de Mato (*Véase*).

CURRAS (SAN MARTIN DE) Cot. Red. R. de España, en Galicia, provincia y obispado de Tuy, jurisdicción de su nombre. J. O., 34 vecinos, 206 habitantes, 1 parroquia aneja de Tetra. Dista 2 leguas de la capital y 17 de Santiago. Contribuye 634 rs. 15 mrs. Derechos enagenados 129 reales 12 maravedises.

CURRELOS, Ald. S. de España, en Galicia, prov. de Lugo, jurisd. de Chantada. Es una de las que componen la parr. del Coto Redondo de Villasteba. (*Véase*).

CURRELLOS, Aldea de España, prov. de Asturias, concejo y arciprestazgo de Cangas de Tineo, de la parroquia de Entrambas aguas (*V. este artículo*);

CURRO, Ald. R. de España, en Galicia, provincia y obispado de Lugo, jurisdicción de Moreda. Es una de las que componen la parr. de Santa Maria de Ferreyra (*Véase*).

CURRO, Aldea Ord. de España, en Galicia, provincia de Lugo, jurisdicción y encomienda de Puerto Marín San Juan. Es una de las que componen la parroquia de Meson frío (*Véase*).

CURRO, Ald. Ab. de España, en Galicia, provincia y obispado de Lugo, jurisd.

de Penamayor. Es una de las que componen la parroquia de Casella (*Véase*).

CURRO (SANTA MARIA DE), Feligresía S. de España, en Galicia, provincia y ord. de Santiago, jurisdicción de Peñasflor. J. O., 98 vecinos, 545 habitantes, 1 parr. Situada en el arciprestazgo de Salnes, en su parte montañosa. Confina por N. con Agudelo, por N. O. con San Lorenzo y San Vicente de Nogueira, por O. con Santo Tomé, de este mismo nombre, por S. con la sierra que une los montes Castrobe y Acibal, y por E. con Portela. Sus productos y demás circunstancias se hallarán en el artículo Salnes (*Véase*), con la única excepción de que no produce ningún vino. Dista 7 leg. de la capital. Contr. 2,780 rs.

CURROS, Ald. Ab. de España, en Galicia, provincia y obispado de Lugo, jurisd. de San Antolín de Toque. Es una de las que componen la parr. de Capela (*Véase*).

CURRUVEDO (SANTA MARIA DE), L. S. de España en Galicia, provincia de Santiago, jurisdicción de Muros. J. O., 84 vecinos, 452 habitantes, 1 parroquia aneja de San Martín de Oleiros. Situado en la costa inmediata á la ria de Muros, formando un cabo y puerto, que aunque no muy seguro en los temporales, suelen abrigarse en él las embarcaciones. Es uno de los pueblos mas expuestos á los insultos de los corsarios por los que ha sido ya saqueado y quemado siete veces.

CUSANCA (SAN COSME Y SAN DAMIÁN DE), Felig. Ord. de España, en Galicia, provincia y obispado de Orense, jurisdicción de Pazos de Areneiro. J. O., 50 vet., 776 habitantes, 1 parroquia. Situada en los límites del arzobispado de Santiago con el de Orense, y en las vertientes meridionales de la cordillera del Miño, $\frac{1}{2}$ de legua al N. E. del lugar de Lagorzos y otro del de Fojo de Cabrilo, que ambos se hallan en la misma. Produce centeno, maíz, lino y castañas. Contr. 2,000 rs.

CUTANDA, V. E. de España, provincia de Aragón, partido de Daroca, arzobispado de Zaragoza. A. O., 150 vecinos, 800 hab., 1 parroquia, 1 pósito. El nombre de esta villa es de origen arábigo. Situada en terreno mas bien llano que escabroso, dominado por un castillo antiguo que ahora sirve de granero para rentas decimales. Produce trigo, cebada, avena, cáñamo y patatas. Confina con términos de Olallas, Navarrete;

el Villarejo, Godos y Nueros del cual dista $\frac{1}{2}$ de legua. Dista 5 leguas de Daroca. Contr. 11,410 rs. 14 mrs.

CUTANILLA, Despoblado S. de Esp., provincia y partido de Guadalajara.

CUTAR, V. R. de España, provincia de Granada, partido y obispado de Málaga. A. P., 192 vecinos, 634 habitantes, 1 parr., 1 pósito. El nombre de esta villa es de origen arábigo. Situada al N. E., de la cabeza de partido y á $\frac{1}{2}$ legua N. N. E. de Borje. Produce pasa en abundancia, es mediana la cosecha de aceite, corta la de granos. Sus habitantes crían algun ganado. En su término hay una mina de acero. Dista 2 leguas de Colmenar y otras 2 de Benaque. Contr. 4,101 rs. 28 mrs.

CUTIAN (SAN JUAN DE), Felig. S. de España, en Galicia, provincia y obispado de Lugo, jurisdicción de Amarante. A. O., 22 vecinos, 122 habitantes, 1 parroquia compuesta de las aldeas de Penela y Fonfria. Su situación y productos se hallaran en el artículo Facha San Julian. Contr. 161 rs. 5 mrs. Derec. enag. 70 rs. 8 mrs.

CUTIAN (SANTA MARIA DE), Felig. E. de España, en Galicia, provincia y arzobispado de Santiago, jurisdicción de Mesia. J. O., 41 vecinos, 206 habitantes, 1 parr. Situada sobre la margen derecha del rio Mero. Confina por N. con Cines y Cullergondo, por S. E. con Mandallo y carnes, por S. con Figueiredo y Pederne, y al O. con las de Preseiro, Briones y Leyro. Produce granos, lino, patatas, pastos y ganados. Cont. 650 rs.

CUTILLAS, V. S. de España, provincia y partido de Murcia, obispado de Cartagena. A. O., 181 vecinos, 915 habitantes, 1 parroquia. Situada á la margen derecha del rio Segura. Confina con los pueblos de Alguazas, Maciascoque y Javalí viejo. Sus productos son los mismos que los que se espresan en el artículo de la capital de donde dista $2\frac{1}{2}$ leguas, y 2 de camino militar de Espinardo, en cuyo intermedio se pasa el rio Segura por Torrecalta. Contr. 9,092 rs. 25 mrs.

CUTILLON, Ald. S. de España, en Galicia, provincia de Lugo, jurisdicción de Moreda. J. O., Esta aldea es aneja de la feligresía de Acedre (Véase).

CUZCURRITA, L. S. de España, prov. y arzobispado de Burgos, partido de Juarros y la Mata, jurisdicción de Juarros.

A. P., 24 vecinos, 96 habitantes, 1 parr. Situado cerca del rio Arlanzon. Confina con el pueblo de este nombre y con los de Brieua, Sau Adrian de Juarros, Muera y Modubar de San Cebrían. Produce granos, legumbres, lino, pastos y ganados. Dista 3 leguas de la capital. Contribuyes 179 rs. 22 mrs.

CUZCURRITA DE JUARROS Y ESPINOSILLA, L. S. de España, prov. y arz. de Burgos, partido de Juarros, jurisdicción de Juarros y la Mata. A. P., 20 vecinos, 78 habitantes, 1 parroquia. Sit. á la falda de una cuesta muy elevada: su término es muy reducido, pero fértil en trigo y cebada. Pasa junto al pueblo un rio que nace en Cueva de Juarros, beneficiando con su riego los prados de yerba, y algunos terrenos de lino y cáñamo. Produce tambien ganado lanar. Contribuye 643 rs. 30 mrs.

CUZCURRITA DE RIO TIRON, V. S. de España, provincia de Burgos, partido de Santo Domingo, obispado de Calahorra. A. O., 283 vecinos, 1,139 habitantes, 1 parr. Sit. al O. de Haro y N. de Santo Domingo, á 2 leguas de ambos: le baña el rio Tiron, otras 2 leguas antes de desaguar en el Ebro; escaseo de aguas de fuentes; clima templado. Por el N. de esta villa está proyectado y aun delineado el camino real de Rioja á Santander. Produce trigo, cebada, aceite poco pero riquísimo, mucho vino. Dista 10 leguas de la capital. Contribuye 12,070 rs. 18 mrs. Derec. enag. 3,653 rs. 8 mrs.

CUZCURTILLA, Barr. S. de España, provincia de Burgos, partido de Santo Domingo (Véase Haro).

CUZÚA, Rio de Esp., en Andalucía, (Véase Guadalquivir, rio). Tiene su origen en la estremidad occidental de una punta montuosa ó estribo, aunque separado de la cordillera de Sierra Morena, al pie de un castillo del mismo nombre, el cual forma un pico muy notable. Su curso es al principio de O. á E. por la falda de la cordillera; pero volviéndose repentinamente hácia el S. sirve de limites por el O. al desierto de las Siete Aldeas, y despues de haber recibido las aguas del rio Guadabarbo, que atraviesa por territorios despoblados, desemboca en el Guadalquivir, á distancia de algo mas de 1 legua mas arriba de Cardaba, poco despues del magnífico puente de Adcoléa, por donde atraviesa el camino real de Madrid á Sevilla.

DABESA, CANAL Y BOLVIR, L. E. de España, provincia de Cataluña, corregimiento de Puigcerdá, obispado de Seo de Urgel. A. O., 37 vecinos, 149 habitantes, 1 parroquia. Situado en el valle de Ribas. Produce centeno. Distá 37 horas de Barcelona y $1\frac{1}{2}$ de Puigcerdá. Contribuye 189 rs. 30 mrs.

DADIN (SAN PEDRO DE), Felig. Ord. de España, en Galicia, provincia y obispado de Orense, jurisdicción de Pázos de Arenteyro. J. O., 77 vecinos, 308 habitantes, 1 parr. Situada en el valle de Orellana. Produce maíz, algún centeno y vino. Contr. 829 rs.

DAGAÑO, L. de España, provincia de Asturias, concejo de Cangas de Tineo, partido y arciprestazgo de Sierra, parroquia de San Martín (véase).

DAGANZO DE ABAJO, V. S. de Esp., provincia de Madrid, partido de Alcalá, arzobispado de Toledo. A. O., 22 vecinos, 100 habitantes, 1 parroquia, 1 pósito. Sit. en una estrecha vega que nace por el N. de Daganzo de arriba, y da vista al campo de Alcalá y Torrejon de Ardos por el S., y por E. y O. dos pequeños cerros muy inmediatos. Produce trigo, cebada, avena, garbanzos, almortas, habas y vino. Sus hab. se dedican exclusivamente á la agricultura. Distá 1 legua de la cabeza de partido y $4\frac{1}{2}$ de Madrid. Contribuye 720 rs. Derechos enagenados 184 rs. 26 mrs.

DAGANZO DE ARRIBA, V. S. de España, provincia de Madrid, partido de Alcalá, arzobispado de Toledo. A. O., 150 vecinos, 600 habitantes, 2 parr., 1 pósito. Situada en un llano dominado por N. y E. á corta distancia por 2 cerros, y por S. y O. tiene una hermosa vega. Confina por el E. con Camarma de Esternuelas, por el S. con Daganzuelo, por O. con Cobecña, y por el N. con Aldea el Parde. Pasa por su término el riachuelo Torote que se seca en el verano. Produce trigo, cebada, algo de centeno, avena, garbanzos, almortas, habas y vino. Industria, arriería de granos para Madrid. Distá 2 leguas de la cabeza de partido $4\frac{1}{2}$ de la capital. Contribuye 7,147 rs. 2 mrs. Derechos enagenados 3,880 reales 10 mrs.

DAIMALOS, V. R. de Esp., provincia de Granada, partido de Vélez-Málaga. A. P., 90 vecinos, 544 habitantes, 1 parr. El nombre de esta villa es de origen aráb.

Situada al N. E. de Málaga, y de la cabeza de partido casi al N. de Arenas, de donde dista $\frac{1}{2}$ de legua y con sus mismos productos (véase). Distá 4 leguas de Nerja y Maro. Contribuye 3,000 rs.

DAIMIEL, V. Ord. de España, prov. de la Mancha, partido de Ciudad-Real, jurisdicción de Calatrava. A. M. de segunda clase, 2,400 vecinos, 10,130 habitantes, 2 parroquias, 6 ermitas, 3 conventos de monjas dentro de la población, y 1 de frailes Carmelitas extramuros; 1 hospital, 1 pósito; administración subalterna de rentas y loterías, caja de correos; plaza de toros, 1 cátedra de latinidad, 1 escuela de primeras letras; calles anchas y rectas, con mas de 1,500 casas, entre ellas de 50 á 60 de regulares proporciones; 3 posadas muy malas, y en los alrededores de la villa algunas granjas ó casas de campo, de las cuales se hace mención en artículos separados. Sit. en terreno llano, en el campo que llaman de Calatrava, á 3 leguas del rio Azuér, el cual algunas veces suele inundar sus campiñas, causando graves daños en la salud y en la agricultura. Este rio riega una dilatada vega, hasta que se renne al rio Guadiana. También desagua en este último el Giguéla, en la gran dehesa de Zacatena. En el mismo term. de Daimiel hay 5 grandes estanques ó lagunas, que vienen á ser como otros tantos ojos ó remanaderos del Guadiana, llamados Albuérra, Escopillo, el Picó, la Nava y el Ojo de la Peñaéla. Abundan de aves de diversos colores, y de tenecas ó carpas. Además hay á $\frac{1}{2}$ legua al N. del pueblo otra laguna muy angosta y de cerca de $\frac{1}{2}$ de legua de larga, en la que se forma una especie de sal purgante, de la que llaman *Sal de la Higuera ó de Inglaterra*. Aunque carece de fuentes esta villa, tiene mas de 1,000 pozos de aguas dulces, pero algo gruesas. Su término jurisdiccional tiene 15,215 celemines de huertas de regadío, 14,963 de cañamares y quíñones; para la siembra de granos, 37,668 de tierra de secano, y mucho plantío de olivos y viñas. En término de esta villa hay una magnífica posesion de vides y alivos, con una gran casa y oratorio público que se llama Madara, y pertenece á los condes de Florida blanca. Produce granos, vino, aceite, mucho panizo, anís, patatas, fino, toda clase de verduras, mucho ganado lanar

y de cerda. Industria, fabricas de paños, barraganes, estameñas, y lienzos de buena calidad; de teja, ladrillo, cal, arcaduces, aguardiente, jabon, y 21 molinos de aceite dentro de la poblacion. Dista 27 leguas de Madrid, 39 de Granada, 18 de San Clemente, 3 N. E. de Almagro, y 5 O. de marcha militar de Ciudad Real, en el camino que desde ella conduce á Murcia y Valencia, en cuyo tránsito se pasa el rio Pellejero, y se encuentran los pueblos de Carrion y Torralba. Desde Daimiel á Manzanares hay 5 horas y $\frac{1}{2}$ de la misma marcha en el referido camino, y en su tránsito se pasan dos puentes, uno sobre la acequia y el otro sobre el rio Azúer, sin encontrar ningun pueblo. Contribuye 85,604 reales 1 maravedí.

DALÍAS, V. R. de España, provincia y arzobispado de Granada, partido de Adra. A. O., 2,241 vecinos, 9,800 hab., 2 parr., 1 pósto. El nombre de esta villa es de origen arábigo que significa *Parras*. Situada cerca del mar Mediterráneo, en los confines de las Alpujarras, entre la villa de Adra y Roquetas, desde cuyo pueblo hay $7\frac{1}{2}$ horas de camino militar, en cuyo intermedio se encuentran dos cortijos y la Venta nueva. Aunque todo su término es montuoso, tiene vegas y planos de tierras muy amenas y deliciosas, donde cogen buen trigo, aceite, algun vino y otros frutos. Tiene una punta de tierra que se adelanta como cosa de 1 legua, donde hay varias torres en sitios convenientes. En uno de los promontorios ó montes de su término, hay una cueva donde tienen baños medicinales de particular virtud. Por este parage se dice que entraron los moros en España, eligiéndole por mejor para su permanencia, á causa de lo inaccesible de sus sierras, donde permanecieron y se conservaron, siendo lo último que desampararon en España, por las conquistas de los reyes católicos don Fernando y doña Isabel, el año de 1496, cuyo esterminio concluyó el rey don Felipe II, el año de 1570. Contribuye con hombres de mar para el departamento de Cádiz. Dista 20 leguas de la capital, y 2 E. de Adra. Contr. 34,555 rs. 23 mrs.

DALLO, L. de España, provincia de Alava, de la hermandad de Berrundia, obispado de Calahorra, vicaría de Salvatierra; 2 Regidores y demas ministros comunes á la hermandad, 18 vec., 68 hab.,

1 parroquia. Confina por N. con Larrea, por S. con Arrieta, por E. con Salvatierra y por O. con Audicana. Produce toda clase de granos.

DAMBROLLO, Ald. S. de España, en Galicia, provincia y obispado de Lugo, jurisdiccion de Torredéz. Es una de las que componen la parroquia de Cota (*Véase*).

DAMIL y FELMIL, Jurisd. de España, en Galicia, provincia y obispado de Lugo. Se compone de las 2 feligresias de San Salvador de Damil y Santiago de Felmil, en cuyos articulos se hallaran su poblacion, situacion, productos é industria.

DAMIL, Feligresia S. de España, en Galicia, provincia y obispado de Orense, jurisdiccion de Ginzo de Limia. J. O., 7 vecinos, 31 habitantes, 1 parroquia aneja de la de Santa Maria de Ginzo de Limia.

DAMIL (SAN SALVADOR DE), Felig. S. de España, en Galicia, provincia de Lugo, jurisdiccion de Damil y Felmil, obispado de Mondoñedo. J. O., 35 vec., 228 hab., 1 parroquia que se compone de las aldeas Domariz, Valtar, Cegoñeira, Porras, Vilar, Cima de Vila, Canedo, Jias, Matos, y Mouzon. Situada sobre la derecha del Miño, que confina al E. con Cienmil, al N. con Gaybór, al S. con Saavedra y al O. con Illano. Para sus productos (*V. Alba, Santiago de*). Contribuye 619 rs. 31 mrs.

DANER, L. de España, provincia de Asturias, concejo de Salas; 5 vecinos, 21 habitantes, parr. de Mallecina (*Véase*).

DARALCALDE, Desp. S. de España, provincia de Madrid, partido de Alcalá de Henares.

DARAMAZAN, Desp. R. de España, en la provincia y partido de Toledo.

DARBANAL, Braña de España, prov. de Asturias, concejo y arciprestazgo de Cangas de Tineo, partido de Carballo, parroquia de Cibea (*Santiago de*) (*Véase*).

DARBO (SANTA MARIA DE), Felig. E. de España, en Galicia, prov. y arzobispado de Santiago, jurisdiccion de Cangas. J. O., 140 vecinos, 902 habitantes. Situada sobre la ría de Vigo, en las inmediaciones de Cangas (*V. este artículo, jurisdiccion*). Contribuye 5,478 rs.

DARNIUS, L. R. y S. de España, prov. de Cataluña, correjimiento de Figueras, obispado de Gerona. A. O., 196 vecinos, 800 habitantes, 1 parroquia. Es cabeza del condado de su nombre, y está situado en

las inmediaciones del río Muga, terreno muy frondoso y cubierto de alcornoques; conf. por el E. con la Junquera, Agullana, Buscarós y Monroy; por S. con Terradas y San Llorens de la Muga; por O. con Fonfreda, Olivada y Masauet, y por N. con Labajol. Incomodan bastante á este pueblo los vientos nortes, que soplan con tanta fuerza algunas veces que causan muchos daños, arrancando los árboles, derribando chimeneas y destruyendo, como lo han hecho ya en dos ocasiones, la torre de la iglesia. Los montes que le rodean son los Pirinéos, poblados de encinas y alcornoques que dan mucha bellota y corcho, en que hacen su principal comercio los habitantes. En su jurisdicción hay uno llamado Puig-castellar, donde hay una ermita dedicada á San Esteban. Riega parte de su terreno el arroyo Ricardéll, y hasta donde alcanzan sus aguas se coge hortaliza y fruta. Produce trigo, legumbres, vino, aceite y corcho. Industria, tapones de botellas y cria de ganado de cerda y mular. En su término hay minas de fierro. Dista 8 leguas N. de Gerona, 35 horas de Barcelona y 4½ de Figueras. Contribuye 12,680 rs. 22 mrs.

DAROCA, Partido de España, provincia de Aragón, compuesto de 117 pueblos, oot. red., granjas, aldeas y despoblados, cuyos vecinarios podrán verse en sus respectivos artículos. El nombre de este parte es de origen arábigo. Confina por N. con el de Zaragoza, por E. con el de Alcañiz; por S. con el de Albarracín y Teruel y por O. con Molina de Aragón. Puede dividirse en tres distritos subalternos, que son: la Vega de Jiloca, el campo de Cariñena y de Romanos, y la Serranía. La deliciosa huerta de Jiloca es una cañada de poca anchura, por donde dirige su curso hacia el N. el río de este nombre, entre cerros de yeso y peña caliza, por espacio de 10 leguas. Al O. de Jiloca y confinando con Castilla, está el campo de Bello, en un territorio hondo y salobre, donde se forma la laguna de Galocanta, y sus márgenes abundan de *Salicornia*, *Frankenia*, *Salsóla* y otras plantas marítimas. Desde Bello se eleva el territorio insensiblemente hacia Villar del Sex y Ojos-negros, donde está la famosa mina arenosa de hierro, que provee a todas las ferrierías de Albarracín. El Campo de Cariñena consiste en varias llanuras de marga y tierra caliza cascajosa, dominadas

por el N. de una cordillera derivada de la sierra de Toved, que sigue su dirección hacia el E. hasta juntarse con el monte de Herrera. Los cerros que la componen son parte de peña caliza y parte de pizarra azulada, ó de cuarzo, que forma el núcleo de dicho monte, el cual en medio de su aspereza está bien vestido de gayuba, cistos y otros varios arbustos. La Serranía principia en el lugar de Herrera, y se estiende hacia el partido de Teruel. Su parte mas oriental se compone de unos llanos, muy rasos y elevados, y por el O. es de peña caliza que se prolonga desde Badenas hasta Segura. El collado que llaman de Badenas es un montecillo muy frondoso, y casi impenetrable por su espesura, donde crecen muchos avellanos, varias clases de Viburnos y otros árboles curiosos. Todo este partido, y señaladamente la última porción de que hemos hablado, estuvo en otro tiempo muy provisto de carrascales, pinares y montes de leña; pero en el día están muy destrozados, como sucede en casi toda España, por la impericia de los carboneros y la falta de cumplimiento de las ordenanzas que rigen sobre estos ramos. Los productos mas comunes del partido y sus cantidades aproximadas son las siguientes: 126,438 cahices de trigo, 27,763 de cebada, 15,892 de avena, 1,556 de judías, 1,391 de garbanzos, 2,160 arrobas de aceite, 34,615 de cañamo, 1,398 de zumaque, 8,570 libras de azafran, 4,090 de seda, 32,190 cabezas de ganado lanar y 29,667 de cabrio. El trigo que se coge en gran parte de este partido es centenoso; el viñedo mas dilatado es el del Campo de Cariñena, cuyas viñas están plantadas en un terreno de cascajo ó almendrilla caliza, con mezcla de arena, muy á propósito para esta especie de planta, y la cosecha del azafran parece estar vinculada á la villa de Huesa y pueblos comarcanos de la serranía. Contribuye 968,766 rs. 28 mrs.

DAROCA (AGRIA), C. R. de España, provincia de Aragón, cabeza de partido de su nombre, arzobispado de Zaragoza, corregimiento militar y político y A. M. de primera clase, subdelegación de policía, vicaría foránea, cabeza de arziprestazgo, administración de partido, subalterna de rentas; 898 vecinos, 5,853 habitantes, 7 parroquias, una de ellas colegiata, 5 conventos de frailes, 1 de monjas, 8 ermitas,

3 hospitales, un buen cuartel de caballería, 1 pósito, caja de correos, 400 casas, 7 plazas con otras tantas fuentes y paseos deliciosos. El nombre de esta ciudad es de origen arábigo, y se halla situada entre dos cerros al extremo de otra cuesta, cerca del r. Jiloca que riega sus buenas huertas, y sobre él hay un puente de piedra á la salida para Used. La atraviesa una espaciosa calle de E. á O. con sus puertas en los extremos, que llaman alta y baja. Entre la ciudad y los escabrosos cerros hay una mina de grandísimas dimensiones que sirve para recoger las aguas que descienden por ellos en tiempo de lluvias, para resguardar á la ciudad de las inundaciones á que está espuesta. Aunque goza de un clima bastante benigno, no lo es tanto que puedan cultivarse en él todos los frutos de la tierra llana. En el último siglo se cultivaba todavía el tabaco en su fértil vega, que comprende 5,280 hanegadas, las cuales en campo abierto tienen 1,600 varas cuadradas, y corresponden á 1,320 cahizadas de 16 cuartales; se ocupan principalmente de cáñamo, cuya cosecha anual no baja de 4,000 arrobas. Los granos se cultivan en monte y huerta, y para las viñas se destinan las tierras de monte, á excepción de unas juvadas que hay en la parte del Ancho. Su industria se reduce á 4 fabricas de curtidos, 1 de papel de estraza, y 5 molinos harineros. Hay en su término minas de azabache fino, que descuidan los naturales. El cabildo de la colegiata se compone de 2 dignidades, 11 canongías y 6 raciones, y en ella se conservan con mucha devoción la reliquia (que los naturales llaman misterio), y por otro nombre *corporales de Daroca*, en una capilla separada, mandada construir por el rey don Juan el II de Aragon, donde se guardan y veneran en su altar principal. La dió el título de ciudad á Daroca el rey don Pedro IV por el fiel servicio que le hizo en las guerras contra el rey don Pedro de Castilla: en aquel tiempo tenia voto en córtes. La conquistó de los moros el rey don Alonso I de Aragon por los años de 1122. Celebra tres ferias en el año, una en el día del Santísimo *Corpus Christi*; otra en 30 de noviembre y la otra en 21 de setiembre. Fue patria de Juan Perez de Heredia, teólogo distinguido del siglo XVII, de los historiadores Juan Aguas y Francisco Jimenez, del ingenioso Pedro Ciruelo, maestro que fue de

matemáticas en la universidad de París, y de don Martin Jimeno, que escribió unas instituciones gramáticas. Tiene esta ciudad por armas, en lo alto de un escudo circular, las 6 formas consagradas ensangrentadas, y de medio abajo 6 ansares, 3 á cada lado, rodeados de muros y torres, y en la cimera del escudo una bandera con una cruz. Dist. 15 leg. N. E. de Zaragoza, 6 de Calatayud y 5 de Cariñena, intermediando entre esta villa y Daroca los pueblos de Retascon, Mainar y la venta de Puerto de San Martin. Contr. 59,960 rs. 12 mrs.

DAROCA, L. S. de España, provincia de Soria, partido de Logroño. A. P., 46 vecinos, 148 habitantes, 1 parroquia. Dista 3 leguas de la cabeza de partido. Contribuye 463 rs. 5 mrs. Derechos enagenados 52 reales 24 maravedises.

DARONA, Cot. Red. S. de España, en Galicia, provincia de Santiago, jurisdicción de Abeancos. J. O., 4 vecinos, 18 habitantes. Contribuye 120 rs.

DARRAYEL, Desp. R. de España, provincia y partido de Toledo.

DARRICAL, L. R. de España, provincia y arzobispado de Granada, partido de Ujijar. A. P., 341 vecinos, 1,026 habitantes incluso su anejo Lucaynena, y 2 cortijos, 1 parroquia. El nombre de este lugar es de origen arábigo. Este concejo se compone de Darrical que hace cabeza y de los anejos Beninar y Lucaynena, el cual pertenece en lo espiritual á Ujijar, y el ayuntamiento se compone de individuos de los tres pueblos. Beninar tiene 154 vecinos y 520 habitantes. Darrical esta situado á la falda de un áspero y elevado monte que llega hasta el rio, y Beninar al pie de la cuesta que hace el camino de Berja y está en llano. Produce trigo, maiz, aceite, almendra, higos, vino, frutas y hortalizas. Industria, molino harinero y de aceite. Ambos términos están regados por los rios de Ujijar y Alcolea reunidos. Dista 14 leguas S. E. de la capital. Contribuye 3,888 reales 3t maravedises.

DARRO, L. R. de España, provincia de Granada, partido y obispado de Guadix. A. P., 202 vecinos, 1068 habitantes, 1 parroquia. El nombre de este lugar es de origen arábigo, y se halla situado á $\frac{1}{2}$ de leg. de Hueter Santillana, entre esta villa y el lugar de Biznar, en el camino que sigue la posta de Murcia á Granada. Sus productos

son los indicados en la cabeza de partido. Dista 8 leguas de la capital y 4 O. de camino militar de Guadix, pasando por Purullena. Contribuye 4,468 rs. 12 mrs.

DARRO, Rio de España; en la prov. de Granada. Tiene su origen al E. N. E. y á 2 leguas de esta ciudad, en la sierra de Cogollos y raiz de un cerro, cerca del lugar de Hueter. Se forma de unas fuentes naturales que estan á trechos en el espacio de media milla, y reunidas siguen su curso de E. á O. por entre peñas y guijarros, pasa por las faldas del Sacro Monte, entra en la espesada ciudad, y despues de haberla atravesado, á corta distancia entra en el Genil (*V. Guadalquivir*). Sus orillas son frondosísimas y muy amenas, sus aguas puras y saludables, y en sus arenas se encuentran particulas de oro. Extraen agua de él por medio de 3 acequias, la una á $\frac{1}{2}$ legua de Granada, que sirve para dar movimiento á 8 molinos harineros, y para abastecer á las 2 parroquias de San Juan y San Pedro. Las otras 2 se sacan mas arriba, casi al nacimiento del rio, y la mayor parte sigue la madre principal y llega á Granada. La otra parte va al lugar de Hueter, y se divide en 3 arroyos; uno pasa por medio del pueblo dando el agua necesaria, y los otros dos se reparten por los lados, refrescando sus viñas y arboledas; y volviéndose á juntar en una punta del lugar, se despeña por una altura de mas de 20 estados, con gran ruido, buscando la madre del rio que la halla á $\frac{1}{2}$ legua de Hueter y 1 de Granada, junto á la Recreacion de Jesus del Valle. Hay en las orillas muchas fuentes naturales de aguas excelentes en cármenes particulares, y otras públicas que sirven al pueblo; una es la fuente de la Salud; otra es la fuente del Mono, que nace mas inmediata á la ciudad, al pie del cerro del Sol, y destila el agua gota á gota como por alambique. Esta aunque es pequeña por su corta cantidad de agua, es grande en sus buenos efectos, y cuanto mayor es el calor de la estacion, mas fría sale; y otra hay aun mas inmediata á la ciudad, llamada la fuente de la Teja, tan próxima al rio que casi la cubre, y su agua tambien es muy fria en el verano y caliente en el invierno. Todas las aguas de este rio causan buenos efectos en varias enfermedades, y aun se dice que es la mejor para dar colores finos y perfectos á las sedas,

que nunca pierden aunque se lleven embarcadas á grandes distancias, y se detengan muchos meses en su navegacion, cosa que parece no sucede con la seda teñida en otras provincias.

DAS Y TARTARA, L. R. de España, provincia de Cataluña, corregimiento de Puigcerdá, obisp. de Seo de Urgel. A. O., 80 vecinos, 335 habitantes, 1 parr. Situado en terr. llano, á la falda de una montaña. Produce centeno. Dista 34 horas de Barcelona y 2 de Puigcerdá. Contribuye 5,734 rs. 11 maravedises.

DAVONJO, Aldea de Esp., en Galicia, provincia de Lugo, jurisdiccion de Deza. Es una de las que componen la parroquia de San Andres de Vale (*Véase*).

DAYA NUEVA (L. A.), L. S. de España, provincia de Valencia, partido y obispado de Orihuela. A. O., 83 vecinos, 345 hab., 1 parroquia que lo es tambien de los pueb. de Daya vieja y Puebla de Rocamora; 1 ermita. Situado en la huerta de Orihuela, y distante de esta 3 horas; de Almoradi $\frac{1}{2}$, de Dolorés $\frac{1}{2}$, de Rojasles 1, de Guardamar 2, y de San Fulgencio $\frac{1}{2}$. A pesar de ser aquellos tres de una misma parroquia, tiene cada uno su jurisdiccion aparte, y las mas de las casas estan separadas unas de otras, segun los pagos de huerta que les pertenecen. Los productos agrícolas de este pueblo ascienden á 31,266 reales. Tiene un molino harinero que muele 4 meses del año, por escasez de aguas que suministra una acequia, la cual riega una gran parte de estas fértiles tierras. Dista 30 leguas de la capital y 2 de la cabeza de partido.

DAYA VIEJA (L. A.), L. S. de España, provincia de Valencia, partido y obispado de Orihuela. A. O., 26 vecinos, 100 hab. El nombre de este lugar es de origen aráb., y para su situacion (*V. Daya nueva*). Los productos agrícolas de este pueblo ascienden á 22,493 rs. Dista 3 leg. de la capital y 3 de la cabeza de partido. Contr. 1,262 rs.

DAYMUZ, L. S. de España, provincia y arzobispado de Valencia, part. de Denia. A. M., 66 vecinos, 330 habitantes, 1 parr., 1 pósito. El nombre de este lugar es de origen arábigo, y hay en él muchas inscripciones y otras antigüedades romanas. Sit. cerca del mar, en la huerta de Gandia. Sus productos son iguales á los de dicha ciudad (*Véase*). Dista 9 leguas de la capital y 3 de la cabeza de partido. Contr. 3,899 rs.

DEADE (SAN VICENTE DE), Felig. S. de España, en Galicia, provincia y obisp. de Lugo, jurisdicción de Moreda; 43 vec., 303 habitantes, 1 parroquia que comprende las aldeas Maside y Souto, y esta unida á la de Santa María de Ferreira. Su situación y productos se hallarán en el artículo Monforte de donde dista 2 horas S. O.

DEAN, Ald. Ecl. de España, en Galicia, provincia y arzobispado de Santiago, jurisdicción de Montes. Es una de las que componen la parroquia de San Martín de Figueroa (*Véase*).

DEBANOS, L. R. de España, provincia de Soria, part. de Agreda, obisp. de Tarazona, A. P., 46 vec., 208 habit., 1 parr., 1 pósito. Sit. cerca de las faldas del Moncayo, y riegan su término las aguas de la laguna de Añavieja que principia en el de Matalebreras. Confina con Casas de Valverde de la Nava, San Felices, Añavieja y el cerro de San Blas. Produce ganado lanar y cabrío, trigo, cebada, avena, guisantes, lentejas, alubias, garbanzos, lino y cáñamo. Industria, lienzos caseros. Dista 7 leguas de la capital. Contrib. 842 rs. 16 mrs.

DEBESA, Ald. Ab. de España, en Galicia, provincia y obispado de Lugo, jurisd. de Camba de Rodeiro. Es una de las que componen la parroquia de San Vicente de Rodeiro (*Véase*).

DEBESA, Ald. S. de España, en Galicia, provincia y obispado de Lugo, jurisd. de Cotonuevo. Es una de las que componen la parroquia de San Salvador de Neiras (*Véase*).

DEBESA, Ald. Ab. de España, en Galicia, provincia, jurisd. y obisp. de Lugo. Es una de las que componen la parroquia de Mera (*Véase*).

DEBESA, Ald. S. de España, en Galicia, provincia y obispado de Lugo, jurisd. de Deza. Es una de las que componen la parroquia de Loson (*Véase*).

DEBESA, Ald. S. de España, en Galicia, provincia y obispado de Lugo, jurisd. de Chantada. Es una de las que componen la parroquia de San Pedro de Lincora (*Véase*).

DEBESA, Ald. Ecl. y S. de España, en Galicia, provincia de Santiago, obispado de Lugo, jurisdicción de Trasedeza. Esta aldea compone parte de la feligresía de Mauduas (*Véase*).

DEBESA, Ald. Ecl. de España, en Galicia, provincia y arzobispado de Santiago, jurisdicción de Montes. Esta ald. compone parte de la feligresía de Tomonde (*Véase*).

DEBESA, Ald. S. de España, provincia y partido de Leon, concejo de las Arrimadas. Dista 7 leguas de la capital.

DEBESA (LA), L. Ecl. de España, provincia y partido de Leon, jurisdicción de la Vega de Boñar. A. O., 3a vecinos, 134 habitantes, 1 parroquia. Dista 7 $\frac{1}{2}$ leguas de la capital. Contribuye 768 rs. 33 mrs. Derechos enagenados 152 rs. 23 mrs.

DEBESA (LA), Ald. S. de España, provincia y partido de Leon, concejo de Valle Curueño; 28 vecinos, 132 habitantes, 1 parroquia. Sit. á 4 leguas de la capital, á la margen derecha del río Curueño; confina con los pueblos de Castro, Vegas del Condado, Barrio de Ambas-aguas, y Barrio de Ntra Sra. Produce granos, legumbres, pastos y ganados. Contrib. 426 rs. 4 mrs.

DEBESA (SANTA EULALIA DE LA), Feligresía S. de España, en Galicia, provincia y obispado de Lugo, jurisdicción de Friol. J. O., 30 vecinos, 170 habitantes, 1 parroquia unida á la de Lamas de Moreira, Santa María. Sit. en terreno montañoso, aunque tambien tiene algunos valles poco abundantes de frutas, no obstante que podría dar muchas, y tambien bastante yerba, si se aprovecharan las aguas del río Lobengos. Produce centeno, maíz, patates y demas que puede verse en el artículo Friol, jurisdicción (*Véase*). Todo este pais que se intitula el arciprestazgo de Farga, Naria y Gayoso. Está compuesto de 26 á 40 parroquias, pertenecientes todas á la diócesis de Lugo, y en lo general es toda tierra montañosa y fria. Circulan por esta de Debese 2 rios bastante caudalosos en el invierno, muy abundantes de truchas, anguillas y otros peces, el uno se llama Naria, y el otro Lobengos, y ambos van á desaguar en el Miño. Los naturales se ocupan en hacer roturas en los montes que no dejan de producir trigo, con cuyo precio atienden al gobierno de sus casas. Dista 3 leguas de la capital. Contribuye 546 rs. 4 mrs.

DEBESA (SANTA EULALIA DE LA), Felig. S. de España, en Galicia, provincia y ob. de Mondoñedo, jurisd. de Ribadeo. J. O., 553 vecinos, 2,411 habitantes, 1 parroquia. Contrib. 4,811 rs. 7 mrs. Derechos enagen. 1,232 rs. 31 mrs.

DEBESO (SANTA MARIA FITZ DEL), Ald. S. de España, en Galicia, provincia de Betanzos, jurisd. de Puentes de Garcia Rodriguez, obispado de Mondoñedo; 50 vec., 286 habitantes, 1 parroquia. Situada en un monte de figura oblonga, que se extiende $\frac{1}{2}$ legua de S. á N. y $\frac{1}{4}$ de E. á O., rodeado de 2 arroyos que corren de S. á N. y se reúnen en el mismo punto, en que se separa esta parroquia de las de San Juan de Insua y Santiago de las Somozas. Se verifica en este punto una particularidad que no deja de ser notable, y es que pueden rennirae á comer en una misma mesa estos tres curas, y el juez ó jueces de Santa Marta de Ortigueira, el de las Somozas y el de las Puentes de Garcia Rodriguez, estando cada uno sentado en territorio de su jurisdiccion. Siendo de mucho recreo en un dia caloroso gozar allí de la frescura del agua que corre á sus pies, y al mismo tiempo escogiendo las truchas vivas que mas les acomoden, y volviendo á tirar al agua las que quieran reservar para mejor ocasion. En este sitio de la confluencia de los 2 rios, á que llaman Puente de Soutochae, sobre el de la izquierda y el de Entrambas Meras sobre el de la derecha, se forma un rio sin nombre fijo, sino que toma el de los sitios por donde pasa, y el mas comun es el de Rio Mera. Despues de 2 leguas de curso, desagua al N. en la ria de Santa Marta, formando una isla en la parroquia de Santiago de Mera, dejando este puerto al E. y el de Cariño al O. Los productos de todos estos pueblos son centeno, trigo, cebada, maiz, avena, patatas y castañas. Domina á esta parroquia por el S. E. la altura del monte Cajado, en donde nacen los 2 arroyos mencionados que forman un desfiladero con las de Peñas de Noche, sita ya en la península que comprenden; aquella altura se halla en la cordillera que comunica con la Carba y Arca de Montouto, y se dirige al cabo Ortegal, ciñendo el curso del Mera. Desde ella tambien se dirige otra cordillera al cabo de Vares, conocida con el nombre de la Faldadora, porque su pendiente oriental, toda escarpada y pizarrosa, repite el eco de la voz.

DEBESOS (SAN SEBASTIAN DE LOS), Ald. S. de España, en Galicia, provincia de Betanzos, jurisdiccion de Santa Marta de Ortigueira, obispado de Mondoñedo. J. O., 469 vecinos, 2,407 habitantes, 1 parroquia con 2 pilas (*V. S. Cristóbal de Couzadroyro*

y el artículo de la jurisdiccion con quien contribuye). Está en terreno montuoso, en donde nace un arroyo que riega las parroquias de Couzadroyro y Mosteiro, perdiéndose en el mar junto á Ladrado, en la entrada de la ria de Santa Marta.

DEBODES, L. de España, provincia de Asturias, concejo de Llanes; 10 vecinos, 43 habitantes, parroquia de Caldueño (*V. este artículo*). Dista $\frac{1}{4}$ cuarto de legua al O. de la iglesia parroquial.

DEEZA, Desp. S. de España, provincia de Segovia, condado de Chinchon; jurisd. de esta misma villa.

DEFRADES (LAS), L. de España, provincia de Asturias, concejo de Cangas de Tineo, partido de Cota, de la parroquia de Montañas (San Pedro de las) (*V. este art.*).

DEGAÑA, Coto de España, provincia de Asturias, obispado de Oviedo; 133 vec., 528 habitantes. Contribuye 650 rs. 18 mrs. Derechos enagenados 116 rs. 4 mrs.

DEGOLADA (SAN LORENZO DE LA), Feligresía S. de España, en Galicia, provincia y obispado de Lugo, jurisdiccion de Valleyra. J. O., 43 vecinos, 168 habitantes, 1 parroquia que se compone del coto de Barcia Perez y el pueblo de Heiros. Contr. 305 rs. 21 mrs.

DEGOLLADA, L. de España, provincia de Asturias, concejo de Navia, 3 vecinos, 14 habitantes, parroquia de Montaña de Rionegro (*Véase*).

DEGRADA, Aldea S. de España, en Galicia, provincia de Lugo, jurisdiccion de Cervantes. Es una de las que componen la parroquia de Santiago de Cerejido (*Véase*).

DEHESA (LA), L. de España, provincia de Asturias, concejo de Salas; 1 vecino, 5 habitantes, parr. de Villamar (*Véase*).

DEHESA (LA), Aldea de España, provincia de Asturias, concejo de Siero, parroquia de Lieres (*V. este art.*).

DEHESA DE AGUEDA, Despoblado R. de España, provincia de Salamanca, partido de Ciudad Rodrigo. Dista $\frac{1}{4}$ de leg. de la cabeza de partido.

DEHESA DE BACAS, Coto Red. de España, provincia, partido y arzobispado de Sevilla. Dista 6 leguas de esta ciudad.

DEHESA DE CHILLA, Coto Red. de España, provincia, partido y arzobispado de Sevilla. Dista 5 leguas de esta ciudad.

DEHESA DE ENCINA, Granja de España, provincia, partido y arzobispado de

Sevilla. Dista 4 leguas de esta ciudad.

DEHERA DE MACINTOS, Despoblado de España, provincia de Palencia, partido de Carrion; 2 vecinos, 8 habitantes. Contr. 520 rs. 14 mrs.

DEHERA DE MATANZA, Despoblado S. de España, provincia de Palencia, partido de Nueve Villas. 3 vecinos, 11 hab. Dista 4 leguas de la capital. Contribuye 383 rs. 18 mrs.

DEHERA DE MONTIJO, L. S. de España, provincia de Palencia, partido de Carrion, jurisdiccion de Cervera de Rio Pisuerga, obispado de Leon. Reg. P., 71 vecinos, 338 hab., 1 parroquia, 1 pósito. (*V. Payo de Ojeda*). Esta situado en una altura llana, defendido por el N. de dos cuestras bastante elevadas; á $\frac{1}{2}$ de legua á su izquierda esta la Peña titulada Pico de Almonga que esta al O. de Cervera. Está el pueblo sobre el camino real que baja á Carrion, Saldaña y otros pueblos de Campos. En su término hay un sitio que llaman de Valdeur, de donde sacan piedra preciosa para obras, por ser dócil y vistosa, y hay tambien minas de cobre. Produce buena cosecha de granos. Industria, cria de ganados y yeguas con destino al garañon, vender leña para el uso de las cocinas, y vender lienzos. Dista 9 leguas de la cabeza de partido. Contribuye con la jurisdiccion de Cervera.

DEHERA DE QUINTOS, Cot. Red. de España, provincia, partido y arzobispado de Sevilla. Dista 2 leguas de esta ciudad.

DEHERA DE ROMANOS, Ald. S. de España, provincia de Palencia, partido de Carrion. A. M., 44 vecinos, 200 habitantes, 2 parroquias. Situada en terreno elevado y cielo despejado; confina por E. con los lugares de la Viz, Villabermudo y Villa de Herrera; por S. con Sotillo y Olea; por O. con Collazos, Revilla, Bascones y Oteros, y por N. con Villavega y San Pedro de Muurbes, todos á distancia, el que mas, de $1\frac{1}{2}$ legua de la dehera. Se compone esta de 2 barrios, y á la entrada de cada uno de estos hay una fuente mirando al N. Uno de dichos barrios con su parroquia corresponde al monasterio de San Andres de Arroyo. Tiene un gran monte, y aunque ha decaido bastante en leña, no obstante es muy útil para la manutencion del ganado lanar. Produce 3,200 fanegas de todos granos y 900 de lino en gergol. Industria,

telares y pastoreo. Dista 7 leg. de la cabeza de partido. Contr. 1,361 rs. 1 mr.

DEHERA DE SAN PEDRO, Desp. S. de España, provincia y partido de Palencia. Contribuye 84 rs. 18 mrs.

DEHERA DE TABLADA, Despoblado de España, provincia y partido de Palencia; 5 vecinos, 14 habitantes. Contribuye 637 rs. 4 mrs. Derec. enag. 139 rs. 11 mrs.

DEHERA DE VALVERDE, Despoblado de España, provincia y partido de Palencia; 3 vecinos, 8 habitantes. Situado en los confines de esta provincia con las de Valladolid y Burgos, entre el monte de Hornillos y Antigüedad; lindando con términos de Terrados, Herrera de Valdecañas y Quintana del Puente. Produce granos, legumbres, pastos y ganados. Contribuye 989 rs. 20 maravedises.

DEHERA Y DESPOBLADO DEL CASTAÑAR. Aunque en el artículo Castañar dimos una ligera idea de este despoblado, nos parece importante añadir las noticias siguientes, que hemos tomado del libro intitulado *Noticia Jurisdiccional y Topográfica de todas las Alcaldias y Corregimientos del Reino*. Dice pues, que esta es una gran dehera de monte bajo, pinares y carrascales donde apacentan muchos ganados, se hace mucho carbon, y se corta mucha madera y leña gruesa, con mucho mas territorio desierto, de monte y llano, y que abunda de toda caza terrestre y volátil, que todo es de dominio particular, donde su dueño, cuando reunía y ejercía la jurisdiccion, nombraba un alcalde mayor para su gobierno y conservacion; y esta situada en la provincia de Toledo, en la gran demarcacion y partido de sus montes, entre Yébenes y Menasalbas, y cuya gran propiedad contiene y se estiende sobre unas 6 leguas en circunfo de territorio. Y acostumbrado su dueño á tener encomendada, en la manera dicha, la guarda y defensa de este gran recinto interesante, acudió al Rey N. S. despues que se encantuó de toda la jurisdiccion de su monarquía, suplicando á S. M. se sirviese establecer y proveer una alcaldía mayor en dicho su territorio, ofreciendo de su parte la satisfaccion segura y puntual, al que la ocupase, de 500 ducados anuales que se señalaron últimamente por dotacion á los alcaldes mayores que no la tuviesen, y que deberian satisfacerse por los pueblos de la residencia

de ellos, del caudal de propios de los mismos, ó á falta de ellos, por repartimiento entre sus vecinos, con el objeto y obligacion que tenian y desempeñaban sus antiguos alcaldes mayores, de vigilar y evitar las entradas clandestinas, cortes de maderas y leñas y demas talas de sus arbustos ó pastos, por medio del auxilio, vigilancia y denuncias de los guardas que tenia establecidos y pagaba en dichos dehesa y despoblado. Y accediendo S. M. á esta peticion, erigió en efecto una alcaldía mayor para dicho distrito y objetos, la que se halla provista y reside el que la obtiene en la gran casa del dueño de este territorio, acompañada de los labradores jornaleros, con sus familias, que tiene y paga en este recinto su dueño para el cultivo y cosechas que tambien hace, asi como de los guardas ccladores y conservadores de esta gran propiedad; y por último, de los pastores de los ganados propios del mismo. El alcalde mayor no solo percibe su espresada dotacion, sino la parte que le toca de las multas por las denuncias de transgresiones, talas y aprehensiones que se hacen por los guardas, y derechos de actuacion.

DEHESA Y SAMAYOR, L. S. de España, provincia y obispado de Segovia, partido de Cuellar. A. P., 74 vecinos, 289 habitantes, 1 parroquia. Distá 10 leguas de la capital. Contr. 3,027 rs. 19 mrs. Derec. mag. 303 rs. 24 mrs.

DEHESAS, L. de España, provincia de Granada, partido de Guadix; 51 vecinos, 214 habitantes, 1 parroquia. Situado á 3½ leguas de Guadix, entre el rio de este nombre y el Guadahortuna, que desagua en aquel, lindando con términos de Manzanos, Cabrera, Alican de Ortega y Alamedilla. Contribuye 1,662 rs. 1 mr.

DEHESAS, L. E. de España, provincia de Leon, partido de Ponferrada. A. P., 97 vecinos, 431 habitantes, 1 parroquia, 1 pósto. Situado entre los rios Boeza y Arguturio, á igual distancia de ambos; confina con términos de Villaverde de los Costos, Matachana, Villoria de Bembibre, San Pedro Castañero y Turienzo Castañero. Sus productos son los indicados en el artículo de la cabeza de part. Contribuye 1,913 rs. 20 mrs. Derec. mag. 128 rs. 14 mrs.

DEHESICA, Granja S. de España, provincia de la Mancha, partido de Alcaraz, jurisdiccion de la villa de Aina.

DEHESILLA, Aldea S. de España, provincia de Estremadura, partido de Cáceres, obispado de Coria, jurisdiccion de Granadilla. Es anejo del lugar de Pino Franqueado, donde se hallarán su situacion y productos.

DEHESILLAS, Desp. E. de España, provincia y partido de Salamanca, Roda de Garcí Rey; 1 vecino, 5 habitantes. Situado á 6 leguas de la capital; confina con Doñinos, Pozos de Mondar y la Mata. Produce pastos y centeno.

DEHESÓN, Es el territorio que comprende la travesía de las 2 primeras leguas desde Guadalupe hasta Navalvillar, que pertenece al monasterio del Escorial, y se estiende en redondo algunas leguas hasta Castilblanco, pueblo situado 3 ó 4 mas al oriente de Guadalupe. Sin embargo de su buena calidad, abundancia de aguas y otras ventajas, se ve casi despoblado y solo eubierto de monte bajo, pudiendo haber en él muchos lagares, como parece que los hubo, quedando todavia sus nombres á los sitios donde estuvieron, como son el Mostajo, Libañazos, Libañazuelos, la Hoya, las Péndolas etc. Al salir del Dehesón se atraviesa el rio Ibór por puente, y se le une en dicho parage otro riachuelo llamado Cebea. ¼ de legua mas allá se pasa otro mal puente sobre el riachuelo Espinarejo, que se une al mismo Ibór, adonde van otros mil arroyuelos y fuentes, cuyas márgenes frondosimas de alisos, robles, quezigos, encinas, alcornoques y otros muchos árboles repartidos por el monte, escitan ideas amenisimas en la imaginacion y recrean extraordinariamente el ánimo; en esta forma se andan sin sentir las 4 leguas hasta Navalvillar, atravesándose antes de llegar un sitio llamado Garganta honda, cuya frondosidad es imponderable.

DEIJÉBRE (SANTA MARÍA DE), Felig. S. de España, en Galicia, provincia de Santiago, jurisdiccion de Folgoso. J. O., 23 vecinos, 119 habitantes, 1 parroquia. Contribuye 720 rs.

DEILAN, Pueblo de España, prov. de Asturias, conc. de Oscos (San Martín de) (*V. este artículo*).

DEILAS, Aldea S. de España, en Galicia, provincia y obispado de Lugo, jurisdiccion de Taboada, y una de las que componen la parroquia de San Pedro de Bembibre (*Véase*).

DEIRO (SAN MIGUEL DE), Felig. S. de España, en Galicia, provincia y arzobispado de Santiago, jurisdicción de San Tomé do Mar. J. O., 217 vecinos, 732 habitantes, 1 parroquia aneja de San Tomé do Mar. Situada en el arciprestazgo de Salnes, inmediato á la ria de Arosa, que baña su término por el O.; confina por N. con Caleiro, por E. con Andras y por S. con Tremoedo y Corvillon. Sus productos se hallarán en el artículo Vilarino (*Véase*). Contribuye 1,933 rs. 11 mrs.

DEJO (SANTA MARIA DE), Ald. S. de España, en Galicia, prov. de la Coruña, jurisdicción de Miraflores, arzobispado de Santiago. J. O., 106 vecinos, 563 habitantes, 1 parroquia compuesta de 3 aldeas que son: la de Dejo, Lorbé y Haba. Esta parroquia tendrá como 1 legua de circuito; las tres partes confinan con el mar y Peña de la Marola, bien conocida por su nombre, y la otra parte confina con las parroquias de San Julian de Serantes y su unido San Cosme de Mayarca, y con Santa Columba de Veigue; todos de iguales ó semejantes productos que este, que se reducen á trigo, maíz, cebada, poco vino, alubias, patatas, pinares y alguna leña de tojo. Industria, algun tráfico de ganado vacuno. Contribuye 1,881 rs. 8 mrs.

DELEITOSA, V. S. de España, prov. de Extremadura, partido de Trujillo, obispado de Plasencia. A. O., 165 vecinos, 499 habitantes, 1 parroquia, 1 pósito. Situada en el camino que conduce desde Trujillo á la Jara, en terreno quebrado, á la falda O. de una ramificación de las sierras de Guadalupe, con excelentes y abundantes aguas; clima saludable, y sus alrededores son de tierra de labor, algunos olivares, dehesas de pastos y encinas, y lo demas monte bajo de sierra. En las inmediaciones de este pueblo hay minerales de varias clases de metales. Dista 25 leguas de la capital, 5 N. E. de la cabeza de part. Contribuye 9,535 rs. 2 mrs.

DELICA, L. S. de España, provincia de Alava, del valle y hermandad de Ar-Yastaria, vicaría de Orduña, obispado de Calahorra. Justicia ordinaria comuna á la hermandad, 75 vecinos, 365 habitantes, 1 parroquia, 1 ermita. Situado en el centro del valle, y pasa por medio de él el rio Nervion; confina por N. con Artamaña, de quien dista $\frac{1}{2}$ de legua; por S. con Gui-

Harte y Lana, mediante la sierra de Guibijo; por E. con Unza, de la hermandad de Urcabustaiz, y con Andagoya, de la de Cuartango, mediante dicha sierra, y por O. con Tertanga, del cual dista $\frac{1}{2}$ legua. Produce toda clase de granos y vino chacoli.

DELFA, L. R. y S. de España, provincia de Cataluña, correjimiento de Figueras, obispado de Gerona. A. O., 7 vecinos, 53 habitantes, 1 parroquia. Situado en terreno llano; confina por E. con Garriguella, por S. con Peralada, por O. con Mollet, y por N. con Rabos y San Quirch de Culera. Produce trigo, legumbres, vino y aceite. Dista 9 leg. N. N. E. de Gerona, 24 horas de Barcelona y 3 de Figueras. Contribuye 2,071 rs. 14 mrs.

DELGADAS (LAS), Ald. R. de España, provincia y arzobispado de Sevilla, partido de Aracena. A. P., 1 parroquia aneja de Zalamea, en cuyo pueblo está incorporado el vecindario. En su artículo puede verse la situación, productos y contribucion. Dista $\frac{1}{4}$ leguas de la capital.

DELLE, Ald. Ord. de España, en Galicia, provincia de Lugo, jurisdicción y encomienda de Puerto Marin, San Juan. Es una de las que componen la parroquia de Santa Maria de Ferreyros (*Véase*).

DEMUNDIN, Ald. R. de España, en Galicia, provincia y obispado de Lugo, jurisdicción de Aguas Santas. Esta aldea compone parte de la parroquia de San Juan de Pregacion (*Véase*).

DEMUNDIN, Ald. S. de España, en Galicia, provincia de Lugo, jurisdicción de Aday. Es una de las que componen la parroquia de San Bartolomé de Chamose (*Véase*).

DENA (SANTA EULALIA DE), Felig. E. de España, en Galicia, provincia y arzobispado de Santiago, jurisdicción de Lanzada. J. O., 145 vecinos, 1,039 habitantes, 1 parroquia. Situada junto al desembocadero de un rio sin nombre que desagua en la ria de Arosa, en frente de la Península de Grobe; confina por N. con Castrelo, por N. E. con Gil y por O. con Villalonga. Sus productos y demas circunstancias se hallarán en el artículo Sálies (*Véase*). Contribuye 3,500 rs. Derechos enagenados 630 reales.

DENESTROZA, Granja Ecl. de España, provincia de Guadalajara, jurisdicción de la villa del Campo de Criptana.

DENIA, Part. de España, provincia de Valencia. Consta de 70 pueblos, á saber: 2 ciudades, 14 villas y 54 lugares, cuyos vecindarios se verán en sus respectivos artículos. La descripción de este partido podrá verse en el artículo *Denia, marquesado*. Contribuye 868,604 rs.

DENIA, Marquesado de España, en la prov. y arz. de Valencia, el cual forma una herradura abierta hácia el mar Mediterráneo, y cerrada al N. por Segarría, al O. por Lahnar, y al S. por los montes que desde aquí siguen en busca del Mongó, cuyo esbezo, prolongado mas adentro, forma el cabo de San Antonio y límites meridionales del seno Suconense. Quedan entre los montes llanuras, y tal cual loma de poca altura: la tierra es rojiza, gredosa, mezclada en partes con cascajo y chinás, y en otras con arena; la hay tambien de mucha sustancia y fondo: toda por lo general se cultiva, ó es capaz de cultivo, en las 2.ª leg. que siguen hasta el mar, y en la legua que de N. á S., entre los términos de Pego y de Prasant. Como $\frac{1}{10}$ parte del marquesado son montes, de los cuales se beneficia hasta una novena. Fuera de algunas fuentes no hay mas riego que el que proviene del Alberca, rio de corto caudal, y el que á veces da el rio Seco ó Bolata, por cuyo cauce van al mar las aguas que bajan por Isber, ó brotan por la fuente Bolata: ambos corren de O. á E., el Seco por las raices de Segarría, y el Alberca por las cercanías de Ondara. Todo el término está bien aprovechado en general, con especialidad hácia E., en los peculiares de Denia y Ondara, bien provistos de agua y estiércol. Además de la ciudad de Denia y de la villa de Ondara hay en este recinto 14 pueblos, casi todos situados en las inmediaciones del rio Seco, y raices meridionales y montañas contiguas, solo Pedreguer y Benidoleig se hallan en la parte opuesta. Este último cae al E. de Orba, y está edificado sobre una loma del monte Sigili: cogen sus vecinos, aceite, garrobas, pasa, higos, granos, almendra y seda. La cueva de Benidoleig se halla á $\frac{1}{2}$ de legua al E. del lugar, en la raiz de un monte calizo, compuesto de bancos horizontales: su boca mira al N., y tiene 60 pies de altura y 40 de ancho, dimensiones que conserva por espacio de unos 40 pasos; allí tuerce hácia O., se estrecha en partes y disminuye de altura, presentando

siempre en sus muros y techo desigualdades y dientes que han quedado al desgajarse las peñas, que casi todas embarazan el suelo: aumentase el número de estas y la dificultad de seguir por aquel, como barranco subterráneo, por las excavaciones hechas con el fin de descubrir y aprovechar las aguas; de manera que solo se puede continuar otros 60 pasos, hallando obstáculos en lo angosto de aquel camino oscuro, en las puntas que salen de las peñas laterales, y en el agua que cubre el mal sendero donde se deben poner los pies. A corta distancia de Benidoleig se halla el origen del Alberca y Pedreguer, cuyos vecinos cultivan con esmero casi todo el término ondeado hácia la parte S.; pero fértil y excelente para olivos, almendros y garrofos: cogen aceites garrofas, pasa, higos, seda, trigo y otros granos, legumbres y almendra. A la izquierda del estrecho de Isber y en las raices del monte Cabál, está el lugar de Tormos, y junto á él Sagra: sígnese á corta distancia el Rafol, en la llanura contigua al Montit, y luego Benimeli situado en las raices del Segarría. Los de Sagra han transformado en vergeles deliciosos y útiles los recodos y faldas del puerto de un nombre, aprovechando las aguas, reduciendo á graderías las cuevas, y plantando viñas, higueras y garrofos: tiene porción de moreras, como igualmente los otros 3 pueblos, cuyos frutos son aceite, garrofas, pasa, higos, vino, trigo, maiz, legumbres y poca almendra. Continuando hácia el E. por las raices de Segarría, se encuentran Sanet, Negrals, Beniarbeig, Vesgél; y últimamente, muy cerca del mar, Benaflor, Selda y Benarrosa: sus vecinos cogen seda, trigo, maiz, legumbres y otros granos; almendra, viño, aceite, garrofas, pasa é higos. Al S. de estos pueblos, en la llanura que hay antes de llegar á Denia, está Ondara, y mas allá Pamia. El rio Alberca fertiliza los campos de la villa que parecen bosques de moreras, y en las areas se ven maices, trigos, y otras producciones de huerta: el caserío de Ondara es muy decente, y cogen sus vecinos seda, trigo, maiz, cebada, habas, aceite, garrofas y vino. Finalmente, la última población del marquesado, la mas meridional é inmediata al mar, es la ciudad y puerto de Denia, cuya descripción se verá en su art.

DENIA (DIANTUM), C. S., puerto de mar y plaza de armas, en España, provincia

y arzobispado de Valencia, cabeza del partido de su nombre, gobernador militar y político, plana mayor y alguna guarnicion, subdelegacion de policia, administracion subalterna de todas rentas y de loterias: 55a vecinos, 2,991 habitantes, 1 parroquia, 5 ermitas, 1 convento de cada sexo, 2 posadas, 1 pósito y 3 tribunales, caja de correos. Es cabeza de marquesado, y hay en ella muchas inscripciones y otras antigüedades romanas. Situada en la raiz septentrional del monte Mongó, quedando al E. y á corta distancia el puerto, el cual es de poca capacidad é inconiudo por las rocas que casi á flor de agua corren en arco $\frac{1}{2}$ legua, dejando una sola abertura ó canal por donde entran y salen las embarcaciones. Se halla habilitado para la exportacion al extranjero y cabotage. Es célebre esta ciudad por el famoso templo de Diana que tuvo en la antigüedad, y fue tambien corte de algunos reyes mores. El castillo tiene su asiento sobre lo alto del cerro que domina la campiña, pero está casi arruinado. Su término es de corta estension de E. á O., pero de S. á N. es desde Mongó hasta confinar con el de Oliva, tiene muy cerca de 3 leguas y 2 hasta el Pego. Es casi estéril hácia el N. por las arenas de que se compone hasta las aguas del mar; pero siguiendo hácia el S. es muy fértil, excepto algunos sitios pedregosos. La tierra de las huertas es gredosa, arenisca, roja, y en ella se ve que el labrador ni le escasea los abonos ni las labores. Produce seda, aceite, garrofas, pasa, higos, vino, trigo, cebada, habas, almendra, porcion de maiz y hortalizas. Dista 6 horas de Gandía, mediando entre los dos pueblos los de Bornart y la venta de Molinella. Tiene por armas 5 estrellas de azúr en escudo de oro. Celebra mercado todos los jueves. Es patria de Marco Antonio Palau, que escribió *unas antiguas memorias y breve relacion de los mas notables sucesos de esta ciudad y su famoso templo de Diana, desde su antigua poblacion hasta el estado presente*. Dista 12 leguas de la capital. Contr. 46,857 rs.

DENUÑE, Aldea S. de España, en Galicia, provincia de Lugo, jurisdiccion de Damil y Felmil, obispado de Mondoñedo. Es una de las que componen la parroquia de Felmil (*Véase*).

DENUY, L. Ecl. de España, provincia de Aragon, partido de Benavarre, obispado

de Lérida. A. O., 16 vecinos, 61 habitantes, 1 parroquia. Dista 9 leguas de Benavarre. Contribuye 1,118 rs. 22 mrs.

DEOBREGA, Antigua ciudad de los Autrigones, sujeta al convento jurídico de Clunia, provincia Tarraconense, célebre por ser una de las mansiones del camino romano, que segun Antonino dirigia desde Astorga á Burdeos, el cual tocando en Bribiesca, seguia hasta Vindeleya, y desde aqui á Deobriga. Calculadas las distancias y demarcaciones que de estos pueblos hicieron los antiguos geógrafos, y comparada su-topografía con los monumentos y vestigios que se han descubierto del antiguo camino romano en estos paises, es necesario concluir que Deobriga estuvo situada en las inmediaciones de Quintanilla, pueblo de la hermandad de la Ribera, provincia de Alava, entre los rios Bayas y Zadorra, y cerca de los pueblos Bayas y Arce de la jurisdiccion de Miranda de Ebro, y que el camino desde Astorga á Burdeos, separándose poco mas adelante de Bribiesca, del que dirigia á Milan por los Verones, seguia con inclinacion á N. por los Autrigones, hasta llegar á Deobriga, y de aqui á Araceli y Pamplona, para lo cual era necesario pasar el Ebro por Alava, camino el mas recto y natural, tanto por la llanura del terreno de esta provincia en el distrito señalado, como por el paso cómodo que ofrecen las gargantas de los montes de Andia y Aralar hasta Pamplona.

DER, Aldea S. de España, en Galicia, provincia de Lugo, jurisdiccion de Taboada. Es una de las que componen la parroquia de Castelo de Asma (*Véase*).

DERIO, Anteiglesia S. de España, señorío de Vizcaya, merindad de Uribe, obispado de Calahorra; 26 vecinos, 138 habitantes, que son los de la parcialidad infanzona, 1 parroquia, 1 ermita. Confina por N. con Munguia y Laucaiz, por E. con Zamudio, por S. con Begoña y Echevarri, y por O. con Sondica y Luxna. Riega su término un arroyo que baja del monte Unzaga, y hay 2 fuentes minerales, una ferreteria y 2 molinos. La parroquia es comun á entrambas parcialidades; el fiel de la avecindada tiene en ella asiento preeminente, pero se da primero la paz al de la infanzona. Tiene en este pueblo la villa de Munguia muchas casas con sus pertenecidos, avecindadas y sujetas á la jurisdiccion de su

alcalde, las cuales estan interpoladas con las casas y tierras infanzonas. Los vecindados tienen su fiel y forman ayuntamientos aparte para el nombramiento de dicho fiel, de colector de bulas y mayordomo de fabrica, pues para lo demas concurren al de la villa, de cuyos empleos son participantes y por cuyos apoderados son representados en las juntas del señorío. Los demas que estan sujetos á las justicias del infanzonado, y por eso se llaman infanzones, tienen otro fiel, son los que verdaderamente constituyen la anteiglesia, y su ayuntamiento nombra los apoderados que la representan en las juntas de la merindad y en las generales de Guernica, donde les corresponde el 72 voto y asiento.

DERRAMADERO, Granja S. de España, provincia de la Mancha, partido de Alcaraz, jurisdiccion de la villa de Aina.

DERRAMAN, Aldea Ab. de España, en Galicia, provincia y obispado de Lugo, jurisdiccion de Osera. Es una de las que componen la parroquia de Santa Eugenia de Asma (Véase).

DERRENGADA (LA), L. S. de España, provincia, partido y obispado de Salamanca, cuarto de Cantalberque. A. P., 5 vecinos, 21 habitantes, 1 parroquia. Situada á or. de un arroyo y muy cerca del Tormes. Produce granos, pastos y bellota. Dista 6 leguas de la capital. Contr. 262 rs. 22 mrs.

DERROÑADAS, L. R. de España. provincia y partido de Soria, Sexmo de Frenes, obispado de Osma. Su poblacion y contribucion está incorporada con la del Rollo (Véase).

DES, Coto Red. S. de España, en Galicia, provincia de Lugo, jurisdiccion de Deza. Este Coto compone parte de la parroquia de Santa Maria de Sotolongo y Coto de Des (Véase).

DESCARGA MARIA, V. S. de España, provincia y obispado de Salamanca, partido de Ciudad Rodrigo. A. O., 112 vecinos, 470 habitantes, 1 pósito. Situada en la garganta de las sierras que forman el puerto de Robledillo, á la margen O. ó derecha del rio Arrago, que es vadeable en todos tiempos, y está cercada de haciendas de olivares, tierras de labor y monte bajo. Conf. con Robledillo, Puñosa y Puñonrostro. Dista 13 leg. N. E. de Alcantara y $1\frac{1}{2}$ de los limites de esta provincia y la de Extremadura. Contribuye 5,675 rs. 21 mrs.

DESCUERNA VACAS, L. S. de España, provincia y obispado de Salamanca, Roda de Ciperéz. A. P., 19 vecinos, 95 habitantes, 1 parroquia. Perteneció al condado de Ledesma (Véase). Situado en un bajo que forman varias laderas rodeadas y salpicadas de encinas y penas. Entre N. N. E. y N. E. de Yecla, al E. de Villas buenas y al O. de Traguntia. Produce pastos de monte y frutos cereales, garbanzos y legumbres. Industria, telares de lienzo y sastrería. Dista 12 leguas de la capital y 7 S. O. de Ledesma. Contr. 551 rs. 19 mrs. Derechos enagenados 118 rs., 32 mrs.

DESIERTO (EL), Isla de España, señorío y encartacion de Vizcaya, en el rio Nerva ó Ibaizabal, jurisd. de la anteiglesia de Cestao, valle de Somorrostro. Hay en ella un convento de frailes carmelitas descalzos fundado en 1719.

DESINANA, Despoblado de España, en Navarra (V. la Berrueza).

DESOJO, V. de España, en Navarra, valle de Aguilar, merindad de Estella, diócesis de Calahorra. A. O., 74 vecinos, 312 habitantes, 1 parroquia. Situada en el valle de Aguilar. Confina por N. con Mirafuentes, por E. con el rio que baja de la Berrueza, y Azuelo le cae al S. con mucha inclinacion al O.

DESPOBLADO (EL), Granja S. de España, provincia, partido y arzobispado de Sevilla, de donde dista 4 leguas.

DESPOBLADO, CASA, CASTILLO y MONTES DEL ALAMIN. Aunque en el artículo Alamin del primer volumen dimos una sucinta idea de este despoblado, nos parece importante añadir las siguientes particularidades que hemos copiado de la *Noticia jurisdiccional y topográfica de todas las alcaldías mayores y corregimientos del reyno*. Dice pues que esta es una gran propiedad territorial, titulada despoblado porque no tiene pueblo alguno en su dilatada estension. Está situado en la provincia de Guadalajara, en el partido de Colmenar viejo y condado real de Manzanares, de dicho partido y cerca de los lindes de la provincia de Segovia. Tiene mucho terreno montuoso y tambien llano; aquel cubierto de espesos y dilatados pinares, alcornoques y otros árboles de natural produccion de monte y llano, donde es muy interesante el corte de maderas para su venta y todos los usos de ellas, así como de sus leñas y

de las de monte bajo para carbon; y el mucho terreno llano que tambien tiene produce pastos y mantiene muchos ganados del dueño ó los agenos que se acomodan en sus yerbas, con bastante cultivo de granos y otros frutos. Tiene en su interior y parage de mucha delicia, un palacio de sus dueños, ó magnífica casa construida á toda costa, y fortaleza con todas las circunstancias de tal, como edificada en un desierto, y que por lo mismo se llama con toda propiedad casa-castillo. Esta grande é interesante propiedad tiene una estension de mas de un dia de circuito. Su dueño, que en otro tiempo reunía tambien la jurisdiccion de este recinto, y que nombraba su justicia en él, acudió á S. M. con la solicitud de que se nombrase un alcalde mayor á su costa, y habiendo accedido el Rey á ella, se estableció y se halla provista una alcaldía mayor, debiendo residir el que la ocupa en dicha casa-castillo, acompañada de los guardas, celadores y conservadores del dueño y de los jornaleros y pastores. Pero por una condescendencia del mismo, hace mas residencia en la inmediata villa de Mentrída, que es igualmente en lo directo territorial del propio dominio que es absoluto del gran despoblado; pero de una parte viviendo allí como un mero particular, y de otra siempre dispuesto y preparado para acudir á toda hora á las aprehensiones y remedios de toda falta y ofensa de esta vasta propiedad desierta. Percibe puntualmente este alcalde mayor, del dueño privativo de esta pertenencia, sus 500 ducados anuales, y ademas la parte de multas y derechos judiciales por la formacion de causas y actuacion judicial que ofrece su instituto.

DESTERIZ (SAN MIGUEL DE), Felig. S. de España, en Galicia, provincia de Orense, jurisdiccion de Milmanda, obispado de Tuy. J. O., 102 vecinos, 578 habitantes, 1 parroquia aneja de la Padrenda. Sit. al otro lado del rio Miño, que pertenece al obispado de Orense. Este pueblo y el de Padrenda son los únicos que tiene este obispado de la parte de acá ó de España, del espresado rio, y en ambos se riegan todas sus tierras con las aguas sacadas de los regatos, y algunas fuentes que tienen mal aprovechadas. A fuerza de industria se hace producir al terreno 100 por 1, obligandole á dar dos frutos todos los años sin interrup-

cion ninguna. Las tempestades son aqui mas frecuentes en invierno que en verano, y su temple es muy benigno, pues apenas se ve la nieve en todo el año, ni que se hiele el agua. Está acosado de nieblas procedentes de una montaña llamada *Alcoveza* de Portugal. Sus habitantes son muy trabajadores ó inclinados al comercio. Produce vino blanco y tinto de superior calidad; centeno, maiz, patatas, lino, alubias, limoas, naranjas, otras frutas y verduras, y algun aceite, aunque este ramo está abandonado, porque con motivo de haber establecida una aduana, que es la de Puente Barjas, con un resguardo de 12, ó mas individuos, toman por decemio cualquier animal ó carraage que no viene á ella por via recta, cuya dificultad, en un país de tantos caminos que conducen á Portugal, los aleja de concurrir á él y de cambiar sus producciones por otros frutos. Es notabilísima la falta que hace un buen puente sobre esta parte del rio Miño, por el cual se conduciria á precio mas cómodo la sal y otros objetos del abasto público, y se disminuiria el número de los contrabandos. Industria, 12 telares de lino y estopa, manejados todos por mugeres y con la mayor destreza, aunque en el dia estan en mucha decadencia. Contribuye 4400 rs.

DESTRIZ (SAN ANDRÉS DE), Felig. S. de España, en Galicia, provincia y obispado de Lugo, jurisdiccion de Coto viejo. J. O., 37 vecinos, 214 habitantes, 1 parroquia que comprende la aldea Babela. Su situacion y productos se hallarán en el artículo Manñente; y en el de Monforte, de donde dista $\frac{1}{2}$ legua S. O., y en el de Coto nuevo. Contribuye 708 rs. 3 mrs.

DEUSTO, Antieglisia S. de España, señorío de Vizcaya, merindad de Uribe, obispado de Calahorra. Se gobierna por 2 regidores; tiene 264 vecinos, 1,511 habitantes, 1 parroquia i convento de frailes capuchinos y 3 erm., una de ellas fue convento de ermitaños de San Agustin desde 1499 hasta 1516 que se trasladó á Begonia. Situada á $\frac{1}{2}$ legua de Bilbao; confinando por el N. con Erandio y Luxia, por E. con Sondica y Begonia, por S. con el mismo Begonia y Abaudo, de quien la separa tambien por O. el rio de Ibaizabal. Las casas estan esparcidas en las montañas, llanos y ribera; tiene el 35 voto y asiento en las juntas generales de Guernica, y sus armas son un

árbol, 4 llaves, 2 lobos y un corazón. Industria, una tenería. Para sus productos (*V. Uribe, merinada*).

DEVA, Partido de España, uno de los de la provincia de Guipúzcoa, que se compone de la villa de su nombre, de Arzona, tierra; Iciar, población, y Mendaro, valle. Vota con 85 fuegos en las juntas de provincia, y ocupa el 9.º asiento.

DEVA, V. S. de España, provincia de Guipúzcoa, obispado de Pamplona; 600 vecinos, 3,000 habitantes, 1 parroquia con 3 anejos, 1 convento de frailes, otro de monjas, 1 hospital en la villa, y en las aldeas algunos otros con cortas dotaciones. Situada á la embocadura del río de su nombre, en el golfo cantábrico, entre los cabos de Mañichaco y el de Jaizquibel, ó el de la Higuera (que está al pie del promontorio llamado antiguamente Olearso, y otros Oeaso), á 43º 18' de latitud septentrional y 13º 57' de longitud, en medio de San Sebastián, Vitoria y Bilbao. Deva es uno de los 18 pueblos que se pueden llamar con-capitales de Guipúzcoa, en que alternativamente celebra la provincia sus juntas generales y anuales, turnando cada uno de ellos en cada periodo de 18 en 18 años. La planta de la villa es una llanura á la falda del monte que viene bajando desde Iciar. Su centro, que es la primitiva formación, se aproxima á la figura de un cuadrado, y se compone de seis calles principales equidistantes y paralelas entre sí de tres en tres que se cortan perpendicularmente ó en ángulos rectos. Confina por E. con Zumaya, por S. con Elgoibar, Azcoitia, Azpeitia y Zestona, y por O. con Motrico. Adornan á la villa dos plazas cuadrangulares y capaces, con casas muy decentes que circunscriben su ámbito. La plaza vieja tiene á su frente el suntuoso templo parroquia, á cuya entrada hay un magnífico edificio contiguo, destinado antes para casa de ayuntamiento, en cuya torre estan colocados el reloj y las campanas de la iglesia; su pórtico (que es de la mayor comodidad para toda estacion y tiempo, por estar cercado de arcos magníficos que cierran sus 3 lados), sirve de espacioso átrio de la iglesia, correspondiente á la amplitud y suntuosidad del templo. La plaza nueva coge el punto central de la villa, ocupando el medio de uno de sus lados la casa de ayuntamiento magníficamente construida

con un pórtico correspondiente. Esta plaza está destinada para las diversiones y recreo público, habiendo tambien servido para juego de pelota, hasta que en tiempos posteriores se construyó otro de nueva planta. Este primitivo recinto de la villa se amplió posteriormente, tirando otras dos calles largas y rectas, una hácia el paseo de Mar ó de Amillaga, por el N. la que se llama Ifarcale, que quiere decir calle del N., y otra por el S. que se llama calle del Astillero. Por este lado del S. se ha construido un hermoso y muy capaz juego de pelota que puede competir con los mejores que se conocen. La fábrica de la parroquia de esta villa es asombrosa por la magnitud con que se ostenta, excediendo las proporciones comunes con los edificios y la población entera. Su átrio se puede decir que es un templo acabado, adornado de magníficos arcos y un gran retablo de piedra labrada que llega hasta su bóveda. Al entrar en la iglesia, el corazón se llena de la magestad sublime y celestial que allí habita. Sus tres naves formadas por unas colosales columnas, su bóveda diseminada de medallones de escultura, imitando al estrellado cielo, su cláustro, su sacristía, sus capillas fuera de las naves, y cuanto se ve en su recinto, todo inspira los mas puros y religiosos sentimientos que elevan al corazón para consagrarlos al Dios que allí se venera. Y no es de estrañar que el célebre arquitecto don Ventura Rodríguez, transportado de asombro á su vista, exclamase en estas palabras: ¡cuán lejos estaba yo de presumir que en un pueblo de esta clase existiese una maravilla y un asombro como este! Tres dias empleó aquel famoso arquitecto en admirar los primores que encierra el magnífico templo de Deva. Su puerto es uno de los mas seguros de la costa por estar resguardado por los elevados montes que le rodean de las injurias de los uracanes y corrientes del mar embravecido. Las embarcaciones dentro del puerto, con cinco ó seis brazas de fondo, no sienten agitacion alguna ni en el tiempo mismo de las borrascas mas deshechas, como si la naturaleza entera estuviera en profunda calma. A este fin se efectuaron felizmente algunas obras en el puerto, á espensas de la villa, sobre las que, si se emprendiesen otras que faltan, se quitaba la estrechez y peligro que de cuando en cuando se advierten en

su barra. Guetaria y Zocoa, puertos seguros y arribables situados al E., son un asilo salvador para toda embarcacion que no pueda arribar á Deva, dominando los fuertes aires del O.; y Lequeitio y Machichaco prestan tambien asilo para salvarse de la violencia de los aires levantinos. Esta tan imponderable ventaja que favorece á Deva sobre las demas de la costa, constituye su mérito para que sea preferido su puerto por extranjeros y nacionales que tienen que navegar por aquellas agnas. Y si á esto se añade su mejor situacion para las comunicaciones por tierra, no extrañaremos que en lo antiguo se hiciese, por la mediacion de Deva, un comercio de importaciones y exportaciones con los pueblos de Vitoria, Burgos, Tudela, Zaragoza y Segovia, y las naciones del N. Los vestigios que aun se ven en su puerto de los grandes astilleros y arsenales que hubo en otros tiempos, confirman la verdad histórica de su antiguo y extenso comercio. Esta villa estuvo primitivamente fundada en el monte Iciar, con el título de Universidad comprendiendo toda su federacion; y perteneció (lo mismo que en el dia) al obispado de Pamplona, segun refiere Sandoval, año 1007, y el P. Moret en el de 1007, designándolo ambos con el nombre de Ticiar, por la adición ó protesis corroborativa de T. sobre el nombre Iciar. Posteriormente se nombró Montreal, añadiendo el epíteto de Iciar para distinguirle de otros del mismo nombre. Don Sancho el IV habiéndole dado varios privilegios y el fuero de Vitoria, en 1203 la erigió en villa; y don Alonso XI en 1343 espidió el privilegio para que se trasladase al sitio que ocupa hoy dia, con todas las prerogativas que gozaba antes de su traslación. Continuó con el mismo nombre de Montreal, añadiéndole el epíteto de Deva por su nueva posicion á la márgen derecha del rio Deva, y porque no se equivocase con la nueva poblacion que posteriormente se fijó en el mismo Iciar de una aldea sujeta á la villa de Deva. Hasta entonces solo residia en este local el barrio que constituia su marina, ocupando la posicion y restos de la antigua grandezza de aquel pueblo marítimo que le precedió, y se cree fuese el mismo que se denominó Tricio Tubolico por los geógrafos Tolomeo y Pomponio Mela. Abraza la jurisdiccion de esta villa de Deva las

anteiglesias de Iciar, Arrona y Garagarza de Mendaro, cogiendo su circunferencia de 7 á 8 leguas. Su territorio forma un cuadro muy pintoresco, variando sus aspectos y vistas á cada cien pasos, por la diversidad de colinas, montes y valles de que se compone, y por la multitud de fuentes que lo amenizan, siendo algunas de ellas minerales. Sus diversos arroyos, serpenteando en varias direcciones por todo el terreno de su curso, desagan en los dos rios que bañan su territorio, y son el Deva y el Urola al E. y O. del pueblo. Entre los vecinos y habitantes arriba espesados estan incluidos los de la villa, los de las 3 anteiglesias, los de los barrios Arriola, Saciola, Lastur, Iraeta y Elorriaga, y los de los caserios que se hallan graciosamente diseminados por su territorio. La iglesia matriz está servida por 16 beneficiados que forman un solo cabildo. De entre ellos se elige uno que los preside á todos y es el cura párroco con el título de vicario propio de la matriz y sus anejos, el cual reside en esta villa con otros 9 beneficiados. De los 6 restantes, 3 residen en Iciar, 2 en Arrona y 1 en Garagarza de Mendaro. A distancia de $\frac{1}{2}$ legua de la villa, en el sitio de Saciola, á la márgen derecha del Deva, se halla el convento de frailes, y en el valle de Mendaro el de monjas. E gobierno político y económico de Deva se compone de 1 alcalde ordinario, 2 regidores y el síndico procurador general, que son elegidos todos los años de entre los vecinos que componen su ayuntamiento. El alcalde ejerce jurisdiccion preventiva con el corregidor de Guipúzcoa en lo criminal y civil, y de él se apela á la chancilleria de Valladolid. Su terreno á pesar de ser tan quebrado produce trigo, maiz, patatas, vino, lino, todo género de frutos y frutas y una hortaliza de muy buena calidad. Su poblacion rural, ademas de cultivar los artículos dichos, se industria en criar gallinas, conejos, y ganado vacuno, caballar, lanar y de cerda, aprovechando sus buenos pastos, y aun sabe poblar de toda clase de árboles, hasta en los montes mas escarpados. En la costa se ve que prevalecen hasta naranjos, limones, olivos, granados y moreras. Si los naturales se dedicaran al cultivo del moral y cría de los gusanos de seda, la cosecha de este artículo tan interesante, aumentaria los recursos para su subsistencia y comodidad. La pesca es otro

de los arbitrios de que subsisten los pueblos. Los marineros de Deva se ocupan diariamente ya con lanchas que llaman de alta mar, pescando merluza, atun ó besugo, ya tambien con lanchetas que se destinan para la pesca menor y de playa. Muy de tarde en tarde se ven ballenas en la costa de Cantabria para ocuparse en su pesca los mareantes de Deva. Estos forman un cuerpo que se llama cofradía, y de ellos nombran cada año uno que haga de cabeza para su gobierno económico, con el nombre de mayordomo de la cofradía. Los montes de Deva que merecen particular mencion, son el Auduz, el Izarra y el Izarriz. Desde este último se descubren en una vastísima estension los mares de España y Francia hasta cerca de las costas de Inglaterra, formando un golfo amplísimo en el ambito de estas dos naciones. Los Pirineos, el Idubeda y la cordillera que divide las Asturias y la provincia de Leon, completan el cuadro mágico que forma el horizonte del espectador desde el Izarriz. En este monte se encuentran preciosas canteras de jasper, de color pajizo, ceniciento, avinagrado y pardo, y de ellas se han cortado y formado las magníficas obras de Loyola y otros templos que se distinguen por su magnificencia. Es indecible la variedad de yerbas medicinales que se encuentran en toda su estension. Merece tambien consideracion una colinita chata contigua al pueblo llamada *Otasabal*, la que, barrenada y reconocida en sus distintas capas, hizo ver abundaba de carbon de piedra. En la anteiglesia de Gara-garza se advierte un raro fenómeno, que es una fuente intermitente ó un boqueron que arroja agua á borbotones en tanta abundancia que, á pocos pasos y sin recibir mas caudal, mueve las ruedas de los barquines y masos de 2 ferrieras mayores y unos molinos de 12 piedras. Estas máquinas obediendo en un todo á las intermitencias del manantial, paran de repente ó vuelven á andar. Esta fuente se llama Quilimon, la que no correspondiendo con las demas fuentes ni en lo claro ni en lo turbio de sus aguas, denota que es de un origen distinto. Hay tambien otras muchas ferrieras dentro del término de Deva; pero en el barrio de Iraeta hay una famosa fonderia superior á cuantas se conocen en aquel distrito, la que tira y corta cada hora algunos

quintales de hierro, preparando materia con toda ventaja á los artistas de este metal. La construccion de bageles de diferente clase de arboladura y porte, es otra de las industrias en que libran su subsistencia los naturales de Deva. Su ventajosa situacion á la embocadura del Deva, para recibir por él las primeras materias con el mínimo costo de la conduccion, y la bondad de su puerto que siempre está en calma, para aprovechar la oportunidad de la navegacion que se desea, llaman la atencion del naviero para dar preferencia al arsenal y astillero de Deva sobre los demas de la costa. En lo antiguo consta haberse construido alli buques de mucho porte. Estos últimos años se ha construido un camino real desde la villa, siguiendo las márgenes del Deva hasta unirse en Bergara con el general que pasa por aquella villa, y pone en comunicacion directa á las dos capitales de España y Francia. Pero la gran ventaja de Deva sobre los demas de la costa de Cantabria, para dar una nueva planta al comercio de España con las naciones del Norte, tomando por base aquel puerto, es la tan ansiada construccion del canal ideado por el célebre Pignatelli, subiendo por las márgenes del Deva hasta encontrarse con el Zadorra, y continuándolo por este mismo y el Ebro hasta el puerto de Tortosa. Este canal unirá el Océano cantábrico al Mediterráneo; ahorrará la pesada vuelta costeano la Península; hará que sean puertos de comunicacion próxima los de Deva y Tortosa, y por los pueblos por donde pasa el canal se estrechen entablado un comercio rápido entre sí. Este canal, que hará época gloriosa en nuestra historia, será un manantial perenne de todo género de bienes para la España entera, y en especial para las provincias contiguas á su curso y pobladas á sus márgenes. El señor Pignatelli, que de orden superior recorrió observando todos los rios y puertos del Océano cantábrico para trazar el grandioso plan de la union de los dos mares, por medio del canal del Ebro, no halló ni rio ni puerto tan ventajosamente situados como el de Deva y su puerto: el que por la reunion de tan felices circunstancias, construido que sea el canal de navegacion tan felizmente concebido, debe á ser el emporio de un vastísimo comercio entre los pueblos del N. de la Europa y los de la España entera. (*Véase*

el mapa general de España que acompaña á este diccionario). Tiene por armas esta villa un castillo sostenido por dos leones. Han salido de ella varios hombres insignes, distinguiéndose la familia de Andía Irrarazabal, por sus muchos individuos señalados con expediciones de armas, así en España como en América; fray don Juan de Espila, arzobispo de Masera, en el reino de Nápoles; y don Pedro de Leizada, obispo de Tripoli, que está enterrado en aquella parroquia.

DEVA (SAN SALVADOR DE), Parroquia de España, provincia de Asturias, concejo y arciprestazgo de Gijón, decanato y obisp. de Oviedo; 130 vecinos, 568 habitantes, 1 iglesia parroquial, 2 capillas. Está situada á 1 legua de distancia y al E. S. E. de Gijón, al pie del monte de Rioseco, en terreno alto y muy quebrado. Su extensión de N. á S. es de 1 legua y de E. á O. $\frac{3}{4}$. Confina por N. con Cabuñes, por S. con Caldonez y Valdoron, por E. con Arroes y Peon, del concejo de Villaviciosa, de quienes está dividida por el arroyo de la Buena agua, y por O. con Saturio. Los vecinos se hallan divididos en 7 barrios ó términos, que son: Montes (los), Recau, Joudon, Sedantes, Zarracina, Pedroco, Reguera (la). El primero consta de 40 vecinos, el segundo de 16, el tercero de 12, el cuarto de 8, el quinto de 13, el sexto de 14, y el séptimo de 27. Su ocupación es la agricultura, y cogen los frutos comunes en el concejo; pero excede á otras parroquias en su mucho arbolado, así de frutales como de no frutales, que la hacen muy amena y deliciosa. Aunque goza de todas las frutas del país, abundan mucho los manzanos, cerezos y guindos, y no menos los castaños y robles, y de estos últimos están bien poblados los montes de Lloreda y la Olla, brazos de Rioseco. De los frutos de los manzanos, correspondiendo la cosecha, se hacen al año 250 pipas de sidra, y de castañas se cogen anualmente más de 300 fanegas. Una de las capillas tiene la particularidad que, hallándose situada en el descenso de una alta montaña, un raudal de agua que sale al pie de ella, corre por bajo de la sacristía de esta capilla, y es el que forma el río Piles que, corriendo por esta parroquia, va á desaguar en el arenal de Somió, y con sus aguas muele en término de esta feligresía un molino harinero. Contr. 356 rs. Derec enag. 400 rs.

DEVA, Ald. S. de España, en Galicia, provincia de Lugo, jurisdicción de Cervantes, y una de las que componen la parroquia de Santiago de Cerejido (*Véase*).

DEVA, Río caudaloso de España, en la provincia de Guipúzcoa; corre por el primero de los tres climas ó partes principales en que se divide la provincia, y que los naturales, en su común lenguaje, llaman Certanes. Es el mismo que los antiguos geógrafos Pomponio Mela y Tolomeo mencionaron, aquel con el mismo nombre, y éste con el de Diva. Tiene su nacimiento en jurisdicción de la villa de Salinas de Guipúzcoa, en la faldá boreal del Pirineo, no lejos del mojon que situado en la cumbre, separa las jurisdicciones de Alava y Guipúzcoa; pasa por Salinas como á distancia de un tiro de fusil, dejándola á la izquierda; luego por la anteiglesia de Zarimuz, que deja á la derecha; atraviesa el barrio de Castañares, uno de los dos en que se divide la anteiglesia de Mazmela, donde tiene un puente; después corre por enmedio de la villa de Escoriza, recibiendo al salir de ella el pequeño río Bolibar; pasa por el lugar de Archavaleta que deja á la derecha, y á Mondragon mas adelante á la izquierda, bañando esta villa por el S., y recibiendo mas abajo el río Aramayona, y á 1 legua de distancia cerca de la ermita de San Prudencio, el que desciende de Oñate; corre desde aquí á la villa de Bergara que deja á la derecha, regando su barrio de Santa Marina, y poco después, hácia la misma banda, la villa de Anzuola, sobre el camino real de coches. El río que hasta aquí habia seguido este camino real, se ladea hácia la izquierda, pasa por la villa de Plasencia, y $1\frac{1}{2}$ leguas mas adelante se le incorpora otro por N. que baja de Vizcaya por la villa de Eibar, que deja á corta distancia á la izquierda, y no lejos la de Elgoibar á la banda opuesta; continúa su curso por el barrio de Alzola, desde cuyo distrito se puede ya navegar el río; mas abajo baña el valle de Mendaro, y no lejos de aquí el convento de San Francisco de Sasiola; finalmente haciendo desde este sitio grandes repompas y represas, corre mansamente hasta embocarse en el Océano junto á la villa de Deva, que deja á la derecha.

DEVA (SANTA EULALIA DE), Felig. S. de España, en Galicia, provincia y obisp.

de Tuy, jurisd. de Petán. J. O., 80 vecinos, 381 habitantes, 1 parroquia de la que es aneja la de Petán. Contribuye 4,395 reales 24 mrs.

DEYA, V. R. de España, provincia y obispado de Mallorca. A. O., 189 vecinos, 828 habitantes, 1 parroquia aneja de la de Vall de Musa, y sus productos casi los mismos. Situada al N. de Soller y de la ciudad de Palma. Hay en su territorio y en medio de muchas casas de campo un eratorio público intitulado de la Santísima Trinidad, que fundó don Jayme II, rey de Mallorca, el cual posee hoy la casa del marques de Alcañiz. Contr. 1,842 libras 1 sueldo.

DEZA, Jurisdicción S. de España, en Galicia, provincia de Lugo; comprende 55 feligresías, cuyos vecindarios podrán verse en sus respectivos artículos. Parte de su territorio está en la prov. de Santiago, al E. del Padron. Casi todo él es montañoso, y coge 5 leguas de largo y 3 de ancho, reduciéndose sus productos á trigo, maiz, centeno y algun ganado. Ind. 33 telares en que se fabrican 1,226 varas de lienzo, 2,000 de estopilla y estopa y 800 de buriel.

DEZA, V. S. de España, provincia de Soria, Exenta, obisp. de Sigüenza. A. O., 436 vecinos, 1,429 habitantes, 1 parroquia, 1 pósito, administración de rentas reales. Situada á orilla del rio Argadiel. Produce trigo, cebada, avena, garbanzos, judías, cáñamo, lino, patatas, títos y algun vino. Tiene 3 molinos de linaza, 4 harineros y 1 fabrica de curtidos. Mercado semanal muy concurrido por la inmediacion con Aragon, para donde se extraen los granos, y surten á la villa de frutas, hortalizas, cáñamo, lino, judías y otras especies, para su consumo y de los lugares que concurren al mercado. Dista 8 leg. de la capital. Contribuye 4,278 rs. 8 mrs. Derec. enagenados 1,377 rs. 30 mrs.

DEAMEA, Aldea S. de España, en Galicia, provincia de Lugo, jurisdicción de Chantada, y una de las que componen la parroquia de Argozon (Véase).

DICASTILLO, Villa de España, en Navarra, tercer partido de la merindad de Estella, diócesis de Pamplona, arciprestazgo de la Solana; 1 Alcade para lo civil y otro para lo criminal, 204 vecinos, 1,123 habitantes, 1 parroquia; 3 ermitas. Situada parte en llano y parte en pendiente, á $\frac{1}{2}$ de

legua de Montejarra por el S.; confina por N. con Arellano, por E. con Morentin y por O. con Arellano y Arroz. De lo alto del monte se forma un estanque ó manantial, que conducido á la villa, la surte de agua. El rio Ega dista como $\frac{1}{2}$ por E., y en él tienen los vecinos un molino harinero. Tiene su monte encinal, donde se cria ganado menudo, y en sus términos se cogen en abundancia granos, vino y aceite. En el centro del pueblo hay 1 ermita de San Julian y Basilia con reliquia de sus titulares, y una cofradía muy antigua; otra ermita de Nuestra Señora de Nieva se ve al N. de la villa, en el sitio que llaman Castellar, en donde se descubren vestigios de fabrica. Se dice que se llamó antiguamente el castillo de Santa Barbara; la tercera ermita está en el término comun de Morentin y de esta villa, con título de Nuestra Señora de Liorin, en sitio que estuvo habitado en lo antiguo, y tiene término propio, con abadía rural de provisión del Rey. El escudo de las armas de la villa ostenta 3 castillos.

DICIONA, Aldea Ord. de España, en Galicia, provincia de Lugo, jurisdicción de Lacio de Broza, y una de las que componen la parroquia del Hospital (Véase).

DIEGO ALVARO, V. S. de España, provincia, obispado y partido de Avila, Sexta de Serrezuela. A. O., 155 vecinos, 615 habitantes, 1 parroquia, 1 pósito. Situada en una pequeña altura á la que, á corta distancia, rodean otras varias, en terreno seco, pero bien ventilado y sano, aunque escaso de aguas, que son muy saludables. A su inmediacion pasan dos rios, chuelos de tan corte caudal que en el estío casi desaparecen. Tiene un monte de encina bastante considerable, con cuyo pasto y el del campo crian sus habitantes gan. lanar, cabrio y de cerda, y algo de vacuno. Produce centeno, cebada, garrobas y garbanzos. Algunos de sus habitantes se dedican á la arriería, y hay otros varios tejedores de lienzos; zapateros y sastres. Confina por E. con San Miguel de Serrezuela y Pascualcobo, por S. con Zapardiel de la Cañada, por S. y O. con la villa de Martinex, por O. con Carpio Medianero, y por N. con Alaraz de la provincia de Salamanca. La estension de su término es de 2,024 fanegas; 1,950 de tierras cultivadas, 974 de incultas; de las cultivadas 126 de primera

suerte destinadas á trigo y cebada, 814 de segunda á centeno, 1,011 de tercera á garrobas; fertilidad general $5\frac{1}{2}$ por 1; tierras incultas cultivables 500; 20 de primera suerte, 62 de segunda, 418 de tercera; tierras incultivables 100; que se siembran cada año 650, que descansan 2 años 1,300; empleadas en granos 1,900, en legumbres 50, en primeras materias 3, en pastos naturales 224; tierras concejiles 600, regadías 3, cultivadas por sus propietarios 211, por arrendadores 1,130; de mayorazgos cultivadas 502. Es pueblo escaso de agua.

DIEZGOS, Desp. R. de España, provincia y partido de Avila, Sexmo de Santo Tomé. Dista 2½ leguas de la capital.

DIEZMA, V. S. de España, provincia de Granada, partido y obispado de Guadix. A. O., 236 vecinos, 1,178 habitantes, incluidos 3 cortijos de su jurisdicción, 1 parroquia, 1 pósito. El nombre de esta villa es de origen arábigo, y se halla situada cerca del río Tardes, de pocas aguas y con buen vado; terreno llano y abundante de Fuentes. Confina con la Peza, de donde dista 1 legua, y con el cortijo de Darro y Sillar, de la jurisdicción de Guadix 1 legua. Produce ganados y granos. Dista 6 leguas de la capital, en cuyo intermedio se hallan el Tarque, Huector de Santillan, un cortijo, la venta de Molinillo y el cortijo de las Animas; y 3 de camino militar de Guadix al O. S. O. pasando por Purullena. Contribuye 10,517 rs.

DIEZMA, Desp. R. de España, provincia y partido de Toledo.

DIGANE, Ald. R. de España, en Galicia, provincia de Lugo, jurisdicción de Puebla de Parga, obispado de Mondoñedo. Es una de las que componen la parroquia de Santa Leocadia de Parga (Véase).

DILAR, L. R. de España, provincia, arzobispado y partido de Granada. A. P. 161 vecinos, 525 habitantes, incluidos 4 cortijos de su jurisdicción, 1 parroquia, 1 pósito. Situado á la orilla izquierda del Genil: (Véase *Gabla grande y Gojar*). Produce trigo, cebada, habas, lino, cáñamo, uvas, vino, aceite y seda. Industria, un martinete de cobre. Dista 2 leguas S. O. de la capital. Contribuye 6,438 rs. 12 mrs.

DILAR, Rio de España, en Andalucía (Véase *Guadalquivir, rio*).

DIMA, Anteglesia de España, señorío de Vizcaya, merindad de Arratia, obisp.

de Calahorra. Se gobierna por dos fieles síndicos y un regidor que solo interviene con aquellos en lo tocante á abastos; tiene 536 vecinos, 1,786 habitantes, 2 parroquias, 16 ermitas y 3 mesones. Confina por el N. con Echano, Amorebieta, Lemona y Hurre, por el E. con Abadiano, Izurza, Mañabia, Bernagoitia y parte de Echano, por el S. con Urbidea y Ochandiano, y por O. con Yurre, Aranzazú y Castillo y Elexaveitia. Su término que tiene 9 leguas de circunferencia, está regado por el rio de su nombre y tiene buenos pastos, muchos montazgos y canteras. Sus habitantes se hallan repartidos en 8 barriadas ó cofradías, llamadas Arosteguieta, Olazabal, Industi, Oba de arriba, Oba de abajo, Bargondia, Bicarregui é Inchaiviscar y la aldea de Latuindano. El que representa á esta anteglesia en las juntas generales de Guernica, ocupa el 6.º asiento. Hay varias fuentes minerales, entre ellas la de Ortuondo y la del barrio de Oba, cuyas aguas son de igual calidad que las de Auleztia, según los químicos. Es notable en su término, la gran cueva llamada de Valsola, sita dentro de la jurisdicción del barrio y caserío de Zamicola, donde estuvieron refugiados algunos días los habitantes de Ochandiano, perseguidos por el dueño del fuerte de Villareal de Alava: al frente de ella, hay sobre un arroyo un puente natural, formado de la union de las peñas que están á un lado y otro del castañer de Zamicola que tendrá de largo 30 varas y 20 de altura. Para la comunicacion con Ochandiano, Vitoria y las Castillas, se abrió á costa de los vecinos la gran peña de Aremin, que ha facilitado un camino muy bueno en que se espendieron mas de 150,000 rs. Tiene esta anteglesia 5 fraguas de clavazon, cerrageria é instrumentos de labranza, otras 5 ferrerías y 17 molinos. La primera iglesia está construida de muy buen gusto, y sobre su pórtico hay un salon muy espacioso para los ayuntamientos del vecindario, y otro para escuela de primeras letras. Para sus productos (V. *Arratia, merindad*).

DIMA, Rio de España, en Vizcaya. Tiene su origen en los montes de Ugarcha é Iguengana, cuyas aguas se juntan cerca de la anteglesia que le da el nombre. Intermediato á Yurre se une con otro rio que baja por Aranzazú, formado de varios

arroyos de los montes de Saldropo, Gorbeya, Lecanda y Mendigana, y se incorpora con el Nerva, poco antes de llegar éste á la anteiglesia de Lemona.

DIME, L. S. de España en Canarias, obispado de id., isla de Lanzarote, dependiente de la parroquia de San Bartolomé. A. P., 44 vecinos, 176 habitantes.

DIMO (SAN PEDRO DE), Feligr. E. de España, en Galicia, provincia y arzobispado de Santiago, jurisdicción de Cordeiro. J. O., 176 vecinos, 873 habitantes, diseminados por la campiña, 1 parroquia. Sit. en la carretera que conduce desde el Padrón á Villa-García, á orilla del río Valga, sobre el cual tiene un malísimo puente, y entre los dos montes de Sinagoga y San Sidrián. Produce granos, ganados y vino. Contribuye 3,300 rs. Derechos enagenados 340 rs.

DIOMONDE, Jurisd. de España, en Galicia, provincia y obispado de Lugo. Se compone de 2 feligresías que son San Pelagio de Diomonde y San Pedro de Bezteiros, en cuyos artículos se hallarán su población, situación, productos é industria.

DIOMONDE (SAN PELAYO DE), Feligr. y Coto Redondo, S. y Ecl. de España, en Galicia, provincia y obispado de Lugo, cabeza de jurisdicción de su nombre. J. Noble, 88 vecinos, 339 habitantes, 1 parroquia que comprende las aldeas ó lugares, Belesar, Gallegos, Piñeiro, Montecelo, Costa y Portelo. Su situación y productos se hallarán en el artículo Monforte, de donde dista 3 horas O. Contribuye 1,948 rs. 23 mrs. Derechos enagenados 300 rs.

DIOS LE GUARDE, L. R. de España, provincia de Salamanca, partido y obispado de Ciudad-Rodrigo, campo de Yeltes. A. P., 38 vecinos, 139 habitantes, 1 parroquia. Dista 4 leguas de la cabeza de partido. Contribuye 568 reales, 20 mrs.

DISTRIANA, V. ord. de España, provincia de Leon, Exenta, obispado de Astorga, priorato de San Marcos de Leon. A. M., 250 vecinos, 1,015 habitantes, 1 parroquia, una buena casa de la Orden. Sit. en una ladera; por la parte del S. pasa el río Duerna que riega su campiña y pradera, y sobre el cual hay 2 batanes. El terreno es de buena calidad, y produce trigo, cebada, centeno y lino. Esta encomienda vale 40,000 rs. al año. Dista 10 leguas de la capital, 25 de Valladolid, y 53 de Madrid. Contr. 7,306 rs. 10 maravedises. Derechos

enagenados 1,098 reales 16 maravedises.

DISTRIZ, Ald. Ab. de España, en Galicia, provincia, obispado y jurisdicción de Lago, y una de las que componen la parroquia de Meilan (*Véase*).

DISTRIZ (SAN MARTIN DE), Feligresía S. de España, en Galicia, provincia de Lugo, jurisdicción de Villalba, obispado de Mondoñedo. J. P., 26 vecinos, 122 habitantes, 1 parroquia. Sit. en tierra casi llana, de clima frío y conf. por N. con el río llamado de Tardad. Produce mucho centeno, algun trigo, muy poco maiz, algunas patatas y yerba, ganado vacuno, lanar, caballar y cabrío, y se crían algunas perdices y liebres. Contr. 397 rs. 23 mrs.

DIUSTES (LAS), L. S. de España, provincia de Soria, partido de Yanguas, obispado de Calahorra. A. P., 160 vecinos, 700 habitantes, comprendidos también los de las aldeas de la Vega, la Mata, Villosillo, Leria y Camporedoño con quienes linda. Parroquia filial de Yanguas. Sit. en los confines de las sierras de Cameros por el N. Produce ganado fino trashumante, cabrío, estante y ovejas llamadas churras: granos, semillas, patatas y verduras para el consumo del país. Dista 6 leguas de la capital. Contribuye con Yanguas.

DIZ, Ald. R. de España, en Galicia, provincia y obispado de Lugo, jurisdicción de Dozon. Es una de las que componen la parroquia de Sta. María de Dozon (*Véase*).

DOADE, L. de España, provincia de Asturias, concejo de Grandas de Salime; 6 vecinos, 27 habitantes, parroquia de Grandas (*Véase*).

DOADE (SAN MARTIN DE), Feligresía y Coto Redondo, Abad. de España, en Galicia, provincia y obispado de Lugo, jurisdicción de su nombre, Juez del Coto; 86 vecinos, 865 habitantes, 1 parroquia que comprende las aldeas Tras la Sierra, Francos y Vilacha. Su situación y productos se hallarán en el artículo Monforte, de donde dista 2 horas S., y en el de Coto-nuevo. En esta parroquia está la Barca de Paradéla, sobre el río Sil, unido con el Cabe; y es el camino de Monforte, para la villa de Castro Caldelas. Hay en esta jurisdicción 7 telares en que se fabrican 450 varas de lienzo. Contr. 3,396 rs. 11 mrs. Derechos enagenados 1,124 rs.

DOADE (SAN PEDRO DE), Feligr. S. de España, en Galicia, provincia y obisp.

de Lugo, jurisdicción de Deza. J. Merino; 75 vecinos, 389 habitantes, 1 parroquia que se compone de las aldeas Tain, Penedo, Codeseda, Levojil, Penelas, San Pedro, Lama, San Martiño, Nogueira y Bustalo. Sit. sobre la margen izquierda del río Dozón que también se llama Deza; en las vertientes septentrionales de la cordillera del Miño, la que le sirve de límite por el S. Al E. conf. con Maceiras y Sanguñedo; al N. y N. E. con Vilanova y Gesta, y al S. con Lebozan. Contr. 733 rs. 15 mrs.

DOBARGANES, Concejo S. de España, provincia de Santander, partido de Liébana, valle de Cereceda. Reg. P., 10 vec., 43 habitantes, 1 parroquia. Dista $25 \frac{1}{2}$ leg. de Burgos. Contribuye con Liébana.

DOBRA, Río de España, provincia de Asturias; tiene su nacimiento en las montañas del S. de Asturias, á la derecha del puerto de Beza y corriendo á N., baña las faldas de las montañas que sirven de límites á los conc. de Cangas de Onís y Amieba, atravesando éste hasta desaguar en el río de Ponga (V. *Amieba*).

DOBRES, Conc. S. de España, provincia de Santander, partido de Liébana, valle de Cereceda. Reg. P., 52 vecinos, 217 habitantes, 1 parroquia. Para su situación y productos (V. *Liébana, con quien contribuye*). Dista $26 \frac{1}{2}$ leguas de Burgos. Contribuye con Liébana.

DOBRO, L. R. de España, provincia y arzobispado de Burgos, corregimiento de Villarcayo, merindad de Valdivielso. Reg. P., 62 vecinos, 281 habitantes, 1 parroquia. Sit. cerca de una sierra muy empinada, llamada de San Cristobal, en el valle de los *altos*, por la mucha elevación en que se hallan (V. *Pesadas y Valdivielso*) merindad, como también Ahedo del Butron. Dista 10 leguas de la capital. Contr. con la merindad.

DOCIL, Ald. S. de España, en Galicia, provincia y obispado de Lugo, jurisdicción de Moreda. Es una de las que componen la parroquia de Sta. María de Tuiriz (Véase).

DODRO (SANTA MARIA DE), Coto Redondo S. de España, en Galicia, provincia y arzobispado de Santiago, jurisdicción de Dodro y Lestrobe. J. O., 306 vecinos, 1,367 habitantes, 1 parroquia. Sit. en la confluencia del río Sar con el Ulla, una milla al S. O. del Padron, dominada al N. por una montaña muy elevada que des-

prendiéndose desde las alturas del Treito y Penaboa, termina en dicha confluencia. Confina al E. con Padron, al S. con el Ulla, y al O. con Laino. En esta parroquia se halla el palacio arzobispal de Lestrobe, bellísimamente sit., dominando el hermoso valle del Padron y el curso del Ulla, desde el puente Cesures hasta su embocadura en el mar, notándose que la marea sube hasta dicho puente. Sus productos é industria son en todo iguales á las de este valle. Dista 3 leguas de la capital. Contr. 3,774 reales. Derechos enagenados 557 rs.

DÓDRO (SANTA MARIA DE), Feligr. S. de España, en Galicia, provincia y arzobispado de Santiago, jurisdicción de Oines. J. O., 49 vecinos, 273 habitantes, 1 parroquia. Sit. entre los ríos Tambre é Isso (V. *Arnaa*). Esta sobre la margen izquierda de un arroyo, que riega las parroquias de Calbos Sobrecamino, Coines y Gonzar, perdiéndose despues en el Tambre, mas abajo del puente Cañizas. Su terreno es montuoso, y produce trigo, centeno, maiz y patatas, y abunda en ganados; confina por el N. con Oinas, por N. E. con Calbos de Sobrecamino, por el E. con un monte de bastante estension, que le separa de Burres, por el S. con San Berisimo de Ferreyros, y por el O. con Merin. Contribuye 307 rs.

DOEL, Aldea S. de España, en Galicia, provincia y obispado de Lugo, jurisdicción de Torredoz. Es una de las que componen la parroquia de Outeiro (Véase).

DOIRAS (SANTA MARIA MAGDALENA DE), Parroquia de España, prov. de Asturias, conc. de Boal, arciprestazgo de Castropol, arcedianato de Rivadeo, obisp. de Oviedo; 95 vec, 48 hab., 1 igl. parroquial, 8 capillas ó ermitas. Confina por E. y N. con la de Boal, por O. con la de Ilano y por S. con el río Navia. Su estension es de 1 legua á todos lados. Se compone esta feligresía de los lugares Piñera, Carrugueiro, Escrita y Muñon, Villar de San Pedro y Froseira. Hay buenas aguas y algunos molinos, como también horreos y colmenas, pero en poco número. Hay algunos montes poblados de castaños y robles, que en sí son de poca consideracion, pero unidos con los otros concejos, dan el carbon necesario para la herrería que se halla en el artículo de la descripción del concejo. Se coge centeno, maiz, nabos y patatas, y la cosecha asciende á 900 heminas de centeno, 1,500 de maiz

y 800 de patatas. Contribuye 981 rs. Derec. enag. 78 rs. 24 mrs.

DÓLAR, V. S. de España, provincia de Granada, partido y obispado de Guadix. A. P., 306 vecinos, 1,224 habitantes, incluso 2 cortijos de su jurisdicción, 1 parroquia, 1 pósito. El nombre de esta villa es de orig. arábigo. Este pueblo, con los de Aldeira, Alquife, Calahorra, Ferreira, Jerez, Hueneya y Lanteyra, forma el marquesado de Zenet, cuya capital es Calahorra. Situada al pie de Sierra Nevada, circunvalando un cerro, sobre el cual se ven las ruinas de una antigua fortaleza árabe. Produce trigo, cebada, centeno, habas, garbanzos, habichuelas, lino, maiz, seda, castañas, algun vino y pocas frutas. Industria, las ferrieras de Jerez, y se empezau á beneficiar algunas minas que prometen varios metales. Dista 12 leguas de la capital y 3 S. E. de la cabeza de partido. Contr. 14,100 rs. 21 mrs. Derechos enag. 4,839 rs. 8 mrs.

DOMAIQUIA, V. S. de España, prov. de Alava, valle y herm. de Zuya, arcipr. y vicaría de Cuartango, obispado de Calahorra. A. O., 36 vecinos, 152 habitantes, 1 parroquia. Situada al N. O. y 2½ leguas de Vitoria, en terreno llano, á la falda del monte Arrato que la domina y ciñe por E., igualmente que las peñas de Nuestra Sra. de Oro por N. O. Confina por el N. con Victoriano y Jugo, distante ¼ de leg.; por el S. con los Guetos, mediando la sierra de Badaya; por el E., á distancia de ¾ con Letona, intermedios dicho monte Arrato y los de Zarandona, y por el O. con Aperregui, distante ¼ de legua. Por su inmediacion corre un riachuelo formado de varias fuentesillas que nacen en la circunferencia, y abastecen á las personas y ganados. Disfruta varios trozos de monte, poblados de encinas y robles, de cuyas leñas se aprovechan los naturales para quemar y vender; mantienen en ellos sus ganados de labor, y crian tambien algo de vacuno y caballo. Produce de todos granos. Hacia la banda de O., en una colina distante como dos tiros de bala del pueblo, se halla una mina de carbon de piedra, reconocida por don Luis Prout, en el año de 1778; no se hicieron las profundas excavaciones necesarias para poder decidir de su riqueza, pero segun lo que se observa en las que de esta clase se encuentran en otros países, juzgó este digno profesor que seria de no poca entidad é importancia.

DOMARIZ, Aldea S. de España, en Galicia, provincia de Lugo, jurisdiccion de Damil y Felmil, obisp. de Mondoñedo. Es una de los que componen la parroquia de Damil (Véase).

DOMAYO (SAN PEDRO DE), Felig. Ecl. de España, en Galicia, provincia y arzob. de Santiago, jurisdiccion de Cangas. J. O., 222 vecinos, 980 habitantes, 1 parroquia. Sit. á orilla de la ria de Vigo; confina con San Adrian, Ermelo y Meira. Sus prod. son los mismos que se espresan en el artículo de Cangas (Véase). Contr. 5,600 reales 30 maravedises.

DOMBELLAS (LAS) Y SU BARRIO SAN TERBAS, L. R. de España, provincia y partido de Soria, Sexmo de Frentes, obisp. de Osma. A. P., 60 vecinos, 330 habitantes, 1 parroquia. Este pueblo pertenece al Real Patrimonio, y está situado en una deliciosa campiña. Le rodea por el N. la sierra Cartaña, y por S. el rio Duero, que recibe sus aguas de una fuente, la cual forma su principal caudal hasta que llega á Garray. Terreno desigual y montuoso, por el cual atraviesa el camino de Aragon á Vinuesa. Produce pocos granos, pero mucho ganado de toda especie. El valor de sus productos naturales y agricolas asciende á 27,350 reales. Dista 2 leguas de la capital. Contr. 943 rs. 6 maravedises.

DOMENY, L. R. de España, provincia de Cataluña, corregim. y obisp. de Gerona. A. O., 14 vecinos, 62 habitantes, 1 parr. Sit. á la orilla del rio Ter, á quien se le reunen en sus inmediaciones las aguas del arroyo Frejanet; confina por el E. con San Pons de Fontajan, por el S. con Salt, por O. con San Gregori, y por el N. con Cartella y Fayola. Produce trigo, legumbres, vino y aceite. Dista 21 horas de Barcelona y 1½ de Gerona. Contr. 5,719 rs. 17 mrs.

DOMENO, L. de España, en Navarra, valle de Romanzado, primer partido de la merindad de Sangüesa, arciprestazgo de Ibargoiti, obispado de Pamplona, diputado del valle y regidor; 13 vecinos, 59 habitantes, 1 parroquia. Sit. al S. del valle, en sitio pendiente, y confina con los lugares de Oradre, Murillo y Arbonia. Por las bandas del E. y S. tiene 2 montes poblados de robles y encinas, uno de ellos confina con el lugar de Isso. Pasa por las inmediaciones el rio Salazar, y en el pueblo hay una fuente de buena agua. La cosecha de trigo; cebada

y avena es mediana, y corta la de vino.

DOMEÑO, L. S. de España, provincia y partido de Valencia, obisp. de Segorbe. A. O., 173 vecinos, 702 habitantes, 1 parr. de la que es anejo la de Higuera, 1 pósito. Sit. á 1½ horas de Chulilla, y poco antes la confluencia de los rios Turia y Chelva; los edificios forman calles angostas en cuestras rápidas y con muchas revueltas. El término de este lugar y el del anejo tienen 4 leguas de N. á S. y 1 de E. á O. Es muy áspero y montañoso, y prod. trigo, maiz, avena, cebada, panizo negro, llamado allí *Canaria*, aceite, garrofas, higos, cáñamo, vino, seda y mucha fruta. Casi á 3 leguas hácia el N. se halla el anejo Higuera, cuyos vecinos se ocupan en la agricultura, y cogen iguales productos (*V. Chelva*). A la inmediacion de Domeño hay una montaña de yeso rojo, azulado y blanco; y en la junta de los rios Chelva y Guadalaviar, en el lugar de Calles, hay un valle que le forma tambien unas montañas de tierra blanquizca, amarilla, roja y morada, que es caliza y arenisca, como que está compuesta de las galeatas calizas y piedras de afilar de aquellos cerros. Dista 9 leguas de la capital. Contr. 7,613 rs.

DOMÉZ, L. S. de España, provincia de Zamora, partido de Carbajales. A. P., 58 vecinos, 207 habitantes, 1 parroquia con vicaria perpetua de fija residencia, anejo de Vegalatrabe, 1 pósito. Sit. á orilla del rio Aliste, en terreno muy montañoso que produce centeno, lino, legumbres, con bastante ganado lanar. Dista 6 leguas de la capital y 2 de la cabeza de partido. Contribuye con la cuadrilla de su partido.

DOMÉZ (SAN MARTÍN DE), Feligr. Ab. de España, en Galicia, provincia y obisp. de Orense, jurisdiccion de Celanova. J. O., 87 vecinos, 340 habitantes, 1 parroquia compuesta de los pueblos de San Martiño, Campo, Casal de Vispo, Outeiro de arriba, Outeiro de abaxo, Nogueira, Saa y Samba-da. Conf. por E. á ¾ de legua con Ginzo de Lincia, por S. á 1, con el monte de Bando, y por el mismo rumbo dista 3 leguas de Portugal, por O. á 1 legua, con Milmanda, y por N. a 3½, con Orense, y á 8, con Celanova. Sit. en el valle de este nombre, que es fértil y sano. Produce maiz, centeno, trigo, patatas, habas, castañas, lino, nabizas y algun vino de mala calidad. Ind., trafico de ganado vacuno. Contr. 1,100 rs.

DOMINGO GARCIA, L. R. de España, provincia, partido y obispado de Segovia, Sexmo de Posaderas. A. P., 64 vec., 354 habitantes, 1 parroquia, 1 pósito. Para su situacion y productos (*Véase Miguel Anas*). Dista 5 leguas de la capital. Contr. 2817 rs. 17 maravedises.

DOMINGO PEREZ, V. S. de España, provincia y arzobispado de Toledo, partido de Talavera; 237 vecinos, 1,504 habitantes, 1 parroquia, 1 pósito. Sit. en una llanura. A distancia de 1 legua por la parte meridional pasa el Tajo; confina por el E. con Carriche, por el O. con llan de Vacas, y por el N. con Oteros y Satrolalla. Produce granos, vino, aceite y algun ganado. Dista 4 leguas de la cabeza de partido. Contrib. 18,500 rs. 9 mrs.

DOMINGO SEÑOR, L. R. de España, provincia, obispado y part. de Salamanca, cuarto de Baños. A. P., 6 vecinos, 29 hab., Dista 7 leguas de la capital. Contr. 243 rs. 2 maravedises.

DOMIZ, Feligr. S. de España, en Galicia, provincia de Orense, abad. de Villafranca, jurisdiccion de Valdeorras. J. O., 38 vecinos, 180 habitantes, 1 parroquia que tiene por anejo á Candeda. Sit. en rivera á 15 leguas N. E. de la capital. Produce castañas, centeno y vino (*V. Valdeorras, jurisdiccion*).

DOMPIÑOR, Ald. Ord. de España, en Galicia, provincia de Lugo, jurisdiccion de Inicio de Broza. Es una de las que componen la parroquia de San Pedro de Inicio (*Véase*).

DON ALBAN, Ald. S. de España, en Galicia, provincia de Lugo, jurisdiccion de Aday. Es una de las que componen la parroquia de Lajosa (*Véase*).

DON ALVARO, V. Ord. de España, provincia de Extremadura, partido de Mérida, priorato de San Marcos de Leon; 148 vecinos, 606 habit., 1 parr., 1 pósito. Sit. en el camino que conduce desde Mérida á Rivera del Fresno, cerca de los campos de Alanje y rio Matachel. Produce granos, pastos y ganado lanar. Dista 11 leguas de la capital, 2 de la cabeza de partido, 13 de Cáceres y 50 de Madrid. Contribuye 7,386 reales 7 mrs.

DON ALBAY (S. CRISTOBAL DE), Feligr. y Coto Redondo S. de España, en Galicia, provincia y obispado de Lugo; jurisdic. de Otero de Rey. J. O., 34 vec., 281 hab.,

raz, jurisdicción de la villa de Munera.
 raz, jurisdicción de la villa de Munera.

DON ALONSO, Granj. S. de España, provincia de la Mancha, partido de Alcaraz, jurisdicción de la villa de Barras.

DON ANDRES, Granj. S. de España, provincia de la Mancha, partido de Alcaraz, jurisdicción de la villa de Munera.

DON BENITO, V. R. de España, provincia de Estremadura, partido de Trujillo, obispado de Plasencia. A. M. de primera clase con 2 ordinarios, 3,500 vecinos, 13,700 habitantes, 1 parroquia, 1 convento de monjas, 1 posito. Sit. en una llanura, á 1 legua N. del Guadiana, otra E. de Medellín, otra O. de Villanueva de la Serena y otra S. de Haba; todos de iguales ó semejantes productos. Tiene un pozo llamado del Fraile, que surte á todo el vecindario en los mayores calores y escaseces, de aguas gruesas, pero muy sanas. Produce granos maiz, habas, garbanzos, muchos melones y sandías, buca vino, aceite, frutas y gajos. Industria, telares de costales, hechos por las mugeres, tejidos de mantas, bayetas y paños bastos que llevan á las ferias, con cuyo tráfico se han aumentado en la población 1,000 casas en menos de 10 años. Este pueblo es el mas numeroso de esta provincia, y su fertilidad proviene de que el agua está somera, pues por todas partes se ven juncos, y aunque la arena es suelta y pura por encima hasta 2 ó 3 pies, debajo hay una capa de otra arena mas dura y compacta que sostiene el agua, sin necesidad de grada, tierra dura ni peña que impida su filtración, como sucede en otras partes. Esta proximidad del agua hace el terreno tan feraz que da regularmente 30 por uno. Basta plantar una rama de higuera ó una estaca de olivo en tierra para que prenda infaliblemente, y en poco tiempo dé fruto. Celebra feria el 7 de setiembre. Es patria de Don Alonso Perez, canónigo magistral de Plasencia en el siglo XVI, autor de una suma de la *Facultad Meteorológica*. Desde Medellín á este pueblo hay 1 hora y $\frac{1}{2}$ de camino militar, en cuyo intermedio se pasa la ribera Hortiga. Dista 15 leguas de la capital, 10 de la cabeza de partido. Contr. 97,269 rs. 2 mrs. Derechos enag. 36,566 rs. 11 mrs.

DON BENITO, Granj. S. de España, provincia de la Mancha, partido de Alca-

DON BODAN (SAN CRISTOBAL DE), Feligresía Abad. de España, en Galicia, provincia y arzobispado de Santiago, jurisd. de San Justo de Don Bodan. J. O., 86 vec., 353 habitantes, 1 parroquia. Sit. sobre la márgen derecha del r. Ulla, junto al puente San Justo, y confina con las de Tronceda, Branzar, Beseño, Turces y Quirces, y está separada por el rio de la de Insúa. Contribuye 800 rs.

DON CRISTOBAL, Granj. S. de Esp., provincia de la Mancha, part. de Alcaraz, jurisdicción de la villa de Munera.

DON DIEGO ó VILLANUEVA DE LAS TORRES, V. S. de España, prov. de Granada, partido y obispado de Guadix. A. O., 68 vecinos, 286 habitantes incluidos 5 cortijos de su jurisdicción, 1 parr. Dista 4 leg. de la cabeza de partido. Contr. 2,338 rs. 30 mrs.

DON FREAN, Ald. S. y E. de España, en Galicia, provincia y obispado de Lugo, jurisdicción de Deza, y una de las que componen la parroquia de Santiago de Catastós (*Véase*).

DON GERONIMO, Granj. S. de Esp., provincia de la Mancha, part. de Alcaraz, jurisdicción de la villa de Barrax.

DON GRANDEO, Ald. S. de España, en Galicia, provincia y obispado de Lugo, jurisdicción de Otero de Rey. Es una de las que componen la parroquia de Don Albay (*Véase*).

DON JUAN DE MESTO, Granj. S. de España, provincia de la Mancha, partido de Alcaraz, jurisd. de la villa de Munera.

DON JULIAN, Ald. S. de España, en Galicia, provincia de Lugo, jurisdicción de Aday. Es una de las que componen la parroquia de San Cristobal de Chamoseo (*Véase*).

DON MARCOS, Ald. R. de España, provincia, obispado, partido y jurisdicción de Córdoba. A. P. Su población está incorporada con Valsequillo. Riega sus términos el rio Guadiato, y confina con Doña Rama y Peña-roya.

DON PASCUAL, Granj. S. de España, provincia de la Mancha, part. de Alcaraz, jurisdicción de la villa de Bonillo.

DON PEDRO GONZALEZ, Granj. S. de España, provincia de la Mancha, part. de Alcaraz, jurisdic. de la villa de Munera.

DON RAMIRO (SANTA MARIA DE), Felig. S. de España, en Galicia, prov. y obispado de Lugo, jurisdicción de Deza. J. Merino, 62 vecinos, 303 habitantes, 1 parr. que se compone de las aldeas Agurchave, Trascastro, Penela, Vilar, Filgueiroa, Carrizal y Estanco. Sit. en el nacimiento de un arroyo que se pierde en el Deza, junto á Donsion; confina por N. E. con Salin, por el S. E. con Catasós, por el S. con Moneijas, por el O. con Donsion, y por el N. O. con Filgueira. Contr. 810 rs. 6 maravedises.

DONSION (SANTA EULALIA DE), Felig. S. de España, en Galicia, prov. y obisp. de Lugo, jurisdicción de Deza. J. Merino, 62 vecinos, 291 habitantes, 1 parroquia compuesta de las aldeas Iglesia, Estivelle, Bergazos Fondovila, Pena y Cazullad. Sit. sobre la margen izquierda de un arroyo que en su mismo térm. confluye en el Deza; confina al E. con Don Ramiro, al N. con Filgueira y San Tirso, al O. con Bendoiro Prado, Cristimil y Anséan, y al S. con Gresande y Votos. Contr. 893 rs. 29 mrs.

DONSION, Ald. S. de España, en Galicia, provincia de Lugo, jurisdicción de Saavedra, y una de las que componen la parroquia de Saavedra (*Véase*).

DON TRISTAN, Granja Ecl. de Esp., provincia de la Mancha, partido de Villanueva de los Infantes, jurisdicción de la villa de Beas.

DONADILLO, L. S. de Esp., provincia de Valladolid, part. de Benavente. A. P., 35 vecinos, 124 habitantes, 1 parroquia, 1 pósito. Situado cerca del río de Vega, lindando con términos de Muelas, Gramedo y Dornillas. Produce granos, vino, lino, pastos y ganados. Contr. 1,151 rs. 7 mrs.

DONADO, V. Ecl. y S. de Esp., prov. de Zamora, part. de Mombuey, obispado de Astorga. A. O., 22 vec., 83 habitantes, 1 parroquia. Su situación y productos son los mismos que los de Otero de Centeno (*Véase*). Dista 13 leguas de la cabeza de partido. Contribuye 233 rs. 11 mrs.

DONAMARIA, L. de Esp., en Navarra, del valle de San Estéban de Lerin, merindad de Pamplona, de su 6.º part. y obispado, arcep. de Bertizarana; 41 casas, 105 vecinos, 501 habit., 1 parroquia. Situado á la izquierda del río que baja de los montes de Galbayalarre, distante 1 leg. S. de San Estéban y 8 N. de Pamplona. Confina con

Castelu, Urroz, Oiz é Ituren (*V. este art.*). Tiene un molino.

DONAS (SAN PEDRO DE), Felig. Ab. de España, en Galicia, provincia y arzob. de Santiago, jurisdicción de Camanzo. J. O., 15 vecinos, 78 habitantes. Situada en el pequeño valle que forma con las de Pousada, Boqueijon, Granja y Codeso, sobre la margen derecha del Ulla, y al N. de la sierra que desde el Pico Sacro se dirige á las barcas de la Ulla, enfrente de la parroquia de Castro. Sus productos son en todo iguales á los del valle de Ulla. Contribuye 530 rs. Derechos enagenados 188 rs.

DONCOS, Jurisdicción de España, en Galicia, provincia y obispado de Lugo. Se compone de 4 felig., á saber: Santiago de Doncos, Santa María de Ferreiros de Balboa, San Cosme de Nullan y Santa Mariña de Vilouta, en cuyos artículos se hallarán su población, situación, productos, etc.

DONCOS (SANTIAGO DE), Feligresía y Real coto redondo S. de Esp., en Galicia, provincia y obispado de Lugo, jurisdicción del Real coto de su nombre. Merino, 190 vecinos, 900 habitantes, 1 parroquia que se compone de las aldeas Espariz, Fuentes, Herraria, Robredo, Sebrás, Santa Marina y Villari. Comprende esta jurisdic. otras 3 feligresías, que son las de Ferreiros de Balboa, Nullan y Vilouta, que ocupan 2 leguas escasas de terreno al N. E. del Cebrero. En ella no hay mas fabrica que la del poco lino que se coge, en cuya hilaza y en las de lanas para buriel se ocupan las mugeres en el rigor del invierno. Hay bastantes terrenos baldíos incapaces de cultivo por su mala calidad, pero algunos podrían cultivarse, aunque nunca se sacaría de ellos un gran partido. A 1 y $\frac{1}{2}$ legua S. está la vega de Forcas que tiene 1 legua de largo y $\frac{1}{2}$ de ancho; es toda montañosa, y produce poco centeno. Dista 2 leg. N. O. de Santa María la Real del Cebrero. Contribuye 2,042 rs. 12 mrs.

DONEGO, Ald. S. de Esp., en Galicia, provincia y obispado de Lugo, jurisdicción de Cabo Recelle. Es una de las que componen la parroquia de San Julian de Cabo Recelle (*Véase*).

DONELLE, Ald. Ab. de Esp., en Galicia, provincia y obispado de Lugo, jurisdicción de San Antolin de Toques, y una de las que componen la parroq. de Santa María de Brañas (*Véase*).

DONELLE, Ald. S. de Esp., en Galicia, provincia y obispado de Lugo, jurisdiccion de Coto nuevo. Es una de las que componen la parroquia de Santiago de Gundibos (*Véase*).

DONEY, Ald. S. de España, provincia de Valladolid, part. de Benavente, obisp. de Astorga. A. P., 18 vec., 84 habitantes, 1 parroquia, 1 pósito. Situada al pie de la sierra, á $2\frac{1}{2}$ leg. N. de la Puebla, en terr. que produce centeno, lino y pastos para la cria de ganados. Contrib. 571 rs. 14 mrs. Derechos enagcnados 240 reales.

DONIBLA, Despoblado R. de España, provincia de Valladolid, part. de Olmedo. A. O., 1 vec., 3 habitantes. Contr. 60 rs.

DONILLAS, Ald. S. de España, prov. y partido de Leon, jurisdic. de la Cepeda. A. O., 16 vecinos, 75 habitantes, 1 parroq. aneja de Villameca. Situada á poco mas de $\frac{1}{2}$ cuarto de leg., al E. de Villameca, con inclinacion al S. Circúndala por O. el rio que baja de Villameca, con cuyas aguas se riegan sus huertas y un poco de lino abertzio. Produce yerba, centeno, algunas patatas, poco lino y hortaliza. Industria cria de ganado lan. y vacuno, conduccion de leña á Astorga, y tratantes en vino de Castilla y en legumbres de tierra de la Ribera. Dista 7 leguas de la capital. Contribuye con la jurisdiccion.

DONIN, Ald. S. de España, en Galicia, provincia y obispado de Lugo, jurisdiccion de Cancelada de abajo. Es una de las que componen la parroquia de Santa Maria de Villamane (*Véase*).

DONIÑOS (SAN ROMAN DE), Cot. red. S. de España, en Galicia, provincia de Betanzos, jurisd. de su nombre, obispado de Mondoñedo. J. O., 285 vecinos, 1,112 habitantes, 1 parroquia, 1 castillo antiguo llamado de Outeyro. Situado en la costa del mar cantábrico, y á su inmediacion hay una laguna de $\frac{1}{2}$ legua cuadrada de estension, abundante de anguilas y otros peces sin escama. A la izquierda de este lago, dirigiéndose al mar, y en la altura del monte, hay una vigia llamada de Monteventoso, y siguiendo la costa, otros castilletes que llaman Prioryriño y Canelas, á los cuales se sigue la fortaleza de S. Felipe, situada á la boca de la ria del Ferrol. (*V. Esmelle*). Contribuye 667 rs.

DONIS (SAN FELIX DE), Feligresía S. de Esp., en Galicia, provincia y obispado

de Lugo, jurisdiccion de Cervantes. J. O., 300 vecinos, 1,255 habitantes, 1 parroquia compuesta de las ald. Vilar, Cabanajarez, Noudelo, Robredo, Vilarello, Jantes, Pionedo, Moreyra, Mazos, Castelo y Corneantes. Su situacion y productos se hallarán en el artículo de la jurisdiccion. Conf. con Su-arbol y Valonta, de la provincia de Leon (*Véanse*), y con las de Rao y Tormales. Contribuye 1,401 rs. 33 mrs.

DONLACU, Despoblado de España, en la hermandad de Salvatierra, provincia de Alava. Su término redondo es propio de la villa de Salvatierra, por Real privilegio.

DONSELL DE AGRAMUNT, L. S. de España, provincia de Cataluña, corregim. de Cervera, obisp. de Seo de Urgel. A. O., 24 vecinos, 97 habitantes, 1 parr. Produce trigo, legumbres y poco vino. Dista 28 $\frac{1}{2}$ horas de Barcelona y 8 $\frac{1}{2}$ N. de Cervera. Contribuye 4,897 rs. 2 mrs.

DONSELL DE SAN CRISTOBAL, L. S. de España, provincia de Cataluña, corregimiento de Cervera, obispado de Seo de Urgel. A. O., 9 vecinos, 38 habitantes, 1 parroquia. Produce trigo y legumbres. Dista 32 hor. de Barcelona y 13 N. de Cervera. Contribuye 1,592 rs. 19 mrs.

DONTID, Aldea Ord. de España, en Galicia, provincia y obisp. de Lugo, jurisdiccion de Incio. Es una de las que componen la parroq. de San Miguel de Incio (*Véase*).

DONVIDAS, L. R. de Esp., provincia, obispado y partido de Avila, sexmo de Sinlabajos. A. P., 28 vec., 84 habitantes, 1 parroquia, 1 pósito. Sit. al O. de Muriel, y sus productos son los mismos. Dista 10 leguas de la capital. Contribuye 2,479 rs. 17 mrs. La estension de su término es de 2,083 fanegas; 2,000 de tierras cultivadas y 23 de incultas; de las cultivadas 200 de primera suerte destinadas á trigo y cebada; 600 de segunda á trigo y garrobas, y 1,200 de tercera á centeno y garrobas; fertilidad general 6 por 1; tierras que se siembran cada año 1,000; que descansan un año 1,000; empleadas en granos 2,000; en legumbres 20; en viñas 30; en pastos naturales 23; tierras concejiles 20; cultivadas por arrendadores 2,000; de mayorazgos cultivadas 1,500; de capellanías cultivadas 500. Es pueblo escaso de agua.

DONXIMENO, L. R. de España, provincia, obispado y part. de Avila, sexmo

del Aceral. A. P., 34 vec., 160 habitantes, 1 parroquia, 1 pósito. Produce trigo, ceb., garrobas, vino y pastos. Dieta 7 $\frac{1}{2}$ leguas de la capital. Contribuye 2,707 rs. 16 $\frac{1}{2}$ mrs. (*V. Nava de Arévalo*). La estension de su término es de 3,000 fanegas; 2,000 de tierras cultivadas y 100 de incultas; de las cultivadas 600 de segunda suerte destinadas á trigo y garrobas; 713 de tercera á centeno y garrobas; fertilid. general 4 por 1; tierras que se siembran cada año 1,030; que descansan un año 1,283; empleadas en granos 2,000; en viñas 585; en pastos naturales 100; tierras concejiles 35; cultivadas por sus propietarios 5; por arrendadores 2,762; de mayorazgos cultivadas 471; de capellanías cultivadas 40; de comunidades religiosas cultivadas 165. Es pueblo escaso de agua.

DONYERRO, L. R. de España, prov., obispado y partido de Avila, Sexmo de la Vega. A. P., 42 vecinos, 173 habitantes, una parroquia, 1 pósito. La estension de su término es de 2,600 fanegas; 1,700 de tierras cultivadas y 900 de incultas; de las cultivadas 150 de primera suerte destinadas á trigo y cebada; 950 de segunda á trigo y garrobas, y 600 de tercera á centeno y garrobas; fertilidad general 6 por 1; tierras incultas cultivables de tercera suerte 100; incultivables 50; que se siembran cada año 850; que descansan un año 850; empleadas en granos 1,700; en viñas 75; en pastos naturales 50; en monte alto 700; tierras concejiles 150; cultivadas por sus propietarios 38; por arrendadores 1,554; de mayorazgos cultivadas 1,000; de capellanías cultivadas 78; de comunidades religiosas cultivadas 240. Es pueblo escaso de agua. Prod. trigo, cebada, centeno y garrobas, vino y pastos. Dista 10 leguas de la capital. Contribuye 2,957 rs. 15 mrs.

DOÑA JUANI-VILLAMERI, L. de España, provincia de Asturias, concejo y parroquia de Riosa (*V. este artículo*).

DOÑA LIRA, L. de España, provincia de Asturias, concejo de Salas; 5 vecinos, 19 habitantes, parroquia de Salas (*Véase*).

DOÑA MARIA, Coto Redondo S. de España, provincia, partido y arzobispado de Sevilla, de donde dista 2 leguas.

DOÑA MARIA, Aldea R. de España, provincia de Granada, partido de Guadix. A. P. Es aneja de Ocaña, en cuyo artículo se hallaran su poblacion, sit. y productos.

DOÑA MARIA, Granja Ecl. de España, provincia de la Mancha, part. de Alcaraz, jurisdiccion de la villa de Bien servida.

DOÑA MENCIA, V. S. de España, provincia y obispado de Córdoba, partido de Cabra. A. M. de primera clase con 2 ordinarios; 1,110 vecinos, 4,162 habitantes, una parroquia, que es conv. de frailes dominicos, 1 hospital, 3 ermitas dentro de la poblacion y 2 estramuros, 1 pósito. Hay vic. foránea. Sit. cerca de los rios Gualmoral y Baylen, que ambos desaguan en el Guadajoz, á 9 leguas S. E. de la capital y 2 de la cabeza de partido, en terreno llano; confina con el cerro de Cubillas, Zuheros, Luque y el monte Horquera. Prod. trigo, cebada, maiz, vino, aceite, alguna hortaliza, y en sus montes hay buenos pastos para los ganados. Tiene por armas, en escudo cuartelado, un leon rapante, 2 banderas, 2 castillos y una flor de lis. Contr. 38,924 rs. 22 mrs.

DOÑA RAMA, Aldea R. de España, provincia, obispado y partido de Córdoba. A. P. Su poblacion está incorporada en el artículo Belmez, 1 parroquia, 1 ermita en el Hoyo, que es su anejo, y dista $\frac{1}{2}$ legua. Situada en terreno llano, y el anejo en una hondonada, de donde toma su nombre, rodeado de montes, de modo, que se oculta el sol en él $\frac{2}{3}$ de hora antes que en Doña Rama. Entre las dos poblaciones estuvo la antigua villa del Alamo, que fue destruida en tiempo de las guerras de Italia. Produce bellota, trigo, cebada y avena.

DOÑA SANTOS, Aldea R. de España, provincia de Burgos, partido de Arauda, jurisdic. de los Arauzos, obisp. de Osma; 16 vecinos, 74 habitantes, aneja de Arauzo de Miel (*Véase*).

DOÑA SOL, Despoblado S. de España, provincia de Córdoba. A. O.

DOÑINOS, L. R. de España, provincia, partido y obispado de Salamanca, cuarto de Baños. A. P., 34 vecinos, 112 habitantes, 1 parroquia. Situado á 1 legua de la capital, entre los rios Tormes y Valmuza, á igual distancia de ambos, en terreno montuoso; confina con Tejares, Aldea Tejada, San Julian de la Valmuza y Cabras Malas. Prod. pastos, trigo y demas granos. Contr. 1,078 rs. 9 mrs.

DOÑINOS, L. S. de España, provincia y obispado de Salamanca, Roda de Garcirey. A. P., 34 vecinos, 140 habitantes;

1 parroquia. Pertenece al condado de Ledesma (*Véase*). Sit. en una llanura escarpada, pero su término es de tierras labradas y nada montuoso. Produce pastos, trigo, cebada, centeno, garbanzos y otras legumbres. Dista 6 leguas de la capital, 2 S. E. de Ledesma, y está al S. de Espino de los doctores; al N. N. O. de Gejo de Diego Gomez, al E. de Villaseco de los Gamitos y al O. de Mata. Contr. 1,656 reales. 3 mrs. Derechos enagen. 289 rs. 23 mrs.

DORBÉ, L. S. de España, provincia de Cataluña, corregimiento de Talam, obispado de Seo de Urgel A. O., 8 vecinos, 56 hab., 1 parroquia. Situado en terreno montañoso, áspero y quebrado, con exposición al E., y sus vecinos se dedican a la agricultura, confina por E. con Berros Subirá y Berros Jusa, por S. con este último, por O. con Jou y por N. con Escallarri. Produce centeno. Dista 57 horas de Barcelona y 18 de Talam. Contr. 1,160 rs 19 mrs.

DORBEJA, Aldea Ab. de España, en Galicia, provincia y obispado de Lugo, jurisdicción de Carboeyro. Es una de las que componen la parroquia de Santa María de Merza (*Véase*).

DORDAÑO (SANTA MARIA DE), Feligr. R. de España, en Galicia, provincia y jurisdicción de Betanzos, sujeta al corregidor de la capital, arzob. de Santiago; 81 vec., 43a habitantes, 1 parroquia unida a la de Probaos. Su situación y productos se hallarán en el artículo Borrifans, solo que son en mayor número y mejores.

DORDAÑO (SANTA MARIA DE), Aldea Ab. de España, en Galicia, provincia y arzobispado de Santiago, jurisdicción de Mesía. J. O., 160 vecinos, 1,000 habitantes, incluso los de su anejo, Santa Eulalia de Probaos, 1 parroquia. Sit. en terreno montañoso, bastante agradable por su frondosidad. Produce maíz, trigo, centeno, abundancia de frutas y castañas, siendo el producto del diezmo por un quinquenio 3,000 ferrados de dichos granos, y como unos 60 de avena. Industria, cria de ganado lanar y yeguas cerriles en corto número. Dista 2 leguas S. de Betanzos, 5 S. E. de la Coruña, y 7 N. E. de la de Santiago. Contribuye 800 rs.

DORDONIZ, L. S. de España, provincia de Burgos, partido de Miranda de Ebro, condado de Treviño, obispado de Calahorra. Reg. P., 15 vecinos, 61 habitantes,

1 parroquia (*V. Treviño*). Dista 17 leguas de la capital. Contr. con el condado.

DORIA, VALL DE TOSAS, L. S. de España, provincia de Cataluña, subdelegación de Berga, corregimiento de Manresa, obispado de Seo de Urgel. A. O., 17 vecinos, 76 habitantes, 1 parroquia. Sit. en terreno montañoso, áspero y quebrado. Confina por el E. con Querans del corregimiento de Puigcerdá, por el S. con Planas y Nava, por O. con Fornells y Tosas, y por el N. con Caxans del dicho corregimiento de Puigcerdá. Produce trigo y legumbres. Dista 3a horas de Barcelona, y 9 de Berga. Contr. 2,569 rs. 20 mrs.

DORIGA, Parroquia de España, provincia de Asturias, concejo de Salas, obispado de Oviedo; 81 vecinos, 317 habitantes, 1 parroquia. Consta de los lugares de Ricoz (la), San Marcelo, Loredo, Morcozin, Puente (la), Rubial y Fresno (el), cuyos vecindarios se verán en sus artículos. Contr. 325 rs. 20 mrs.

DORIGAS (SAN JUSTO DE LAS), Parroquia de España, provincia de Asturias, concejo de Sulas, obispado de Oviedo, 37 vecinos, 154 habitantes. Consta de la hijuela S. Antolin, Cotariello, cuyos vecindarios se verán en sus artículos, Es patria de don Sancho Doriga y Valdés, canónigo de Toledo, que escribió la *historia de los servicios y antiguo linaje de los condes de Asturias*. Contr. 137 rs. 8 mrs.

DORMEA (SAN CRISTOBAL DE), Feligr. E. de España, en Galicia, provincia y arzobispado de Santiago, jurisdicción de Mesía. J. O., 46 vecinos, 292 habitant., 1 parroquia. Esta sit. sobre el río Iso en su nacimiento. Confina por el E. con Corneda, por el N. con Rodiéro, por el O. con Boimorto, por el S. y S. O. con Orois y Grovas. Su terreno es muy montuoso; y produce trigo, centeno y maíz; mucha leña de roble y otros arbustos. Abunda en ganado vacuno y mular; su industria consiste en el comercio que se hace de este ganado. Dista legua y $\frac{1}{2}$ al S. E. de Arzúa, y otro tanto al N. O. de Mellid. Contribuye 870 reales.

DORMON, Término de España, provincia de Asturias, concejo y arciprestazgo de Carreño, de la parroquia de Perloza (*V. este art.*).

DORNA (SANTA MARIA DE), Feligr. S. de España, en Galicia, provincia y obisp.

de Lugo, jurisdic. de Cervantes. J. O., 57 vecinos, 258 habitantes, 1 parroquia que se compone de las aldeas de Chao, Ardevila, Borzoado, Estremar de abajo, y Folgueira. Su situacion y productos se hallaran en el artículo de la jurisdiccion. Contr. 304 rs. 16 mrs.

DORNEDA (SAN MARTIN DE), Feligr. y Coto Redondo S. de España, provincia de la Coruña, jurisdiccion de su nombre, arzob. de Santiago. J. O., 152 vecinos, 669 habitantes, 1 parroquia. Contr. 2,986 rs. Derechos enagenados 22 rs. 2 mrs.

DORNELAS, V. Ecl. de Portugal, provincia de Tras-los-montes, comarca de Villa-Real. J. O., arzobispado de Braga; 1 parroquia, 150 vecinos, 563 habitantes, Sit. en las montañas de Monte-alegre.

DORNELAS, Ald. S. de España, en Galicia, provincia y obispado de Orense, jurisdiccion de Milmanda. Es una de las aldeas que componen la parroquia de Fustanes (*Véase*).

DORNELAS (SAN MARTIN DE), Feligr. S. de España, en Galicia, provincia de Santiago, jurisdiccion de Cira. J. O., 46 vecinos, 242 habitantes. Sit. al S. del rio Deza, en donde vierte sus aguas, y al N. del estribo que desde San Sebastian se dirige á Castrovite, y de este punto hacia las barcas de la Ulla, y confluencia del Deza. Confina al N. con este rio; al N. O. con Cia, al O. con Castro, al S. con la montaña de Castrovite, y al E. con Piñeyro. Pasa por ella el camino de Labandeira, al puente Ledesma. Sus productos son en todo iguales á los del valle superior del Ulla. Dista 4 leguas S. E. de Santiago. Contrib. 600 rs. Derechos enagenados 250 rs.

DORNELAS (SANTA MARIA DE), Feligr. S. de España, en Galicia, provincia y obisp. de Tuy, jurisdiccion de Porriño. J. O., 37 vecinos, 166 habitantes, 1 parroquia. Sit. en terreno quebrado, frio y húmedo, pero la mayor parte cultivado. Confina con las de Tameyga, Petelos, Torroso y Guizan; las cuales, aunque estan en mejor terreno y producen mas cantidad de frutos, son de la misma clase que los de esta, y se reducen á trigo, centeno, maiz, frejoles y otras legumbres; vino, lino, patatas y frutas. Contribuye 907 rs. 23 mrs.

DORNES, V. de Portugal, provincia de Estremadura, comarca de Tomar; 3 parr. en su distrito. Su vecindario y el de los lu-

gares de su término consta de 187 fuegos, y tanto en él como en la villa, hay varias ermitas, un A. O., 3 vereadores y otros dependientes de justicia. A 3 $\frac{1}{2}$ leg. N. de Thomar se halla esta villa, á la cual separa el rio Cecera del término de Cortano; confina con los de Arega y Albayacere por N., asi como por O. con el de Pias, y por S. con el de Aguasbellas. La parroquia matriz se halla situada en un elevado peñasco, que las aguas del Cecera dejan á manera de península, y en cuyo pendiente se halla la villa, en sitio solitario y melancólico, por estar rodeada de altas sierras y colinas pobladas de árboles silvestres. Consta solo de dos calles que se cruzan en angulos rectos y en cuyo centro se halla la plaza desde la cual se ve todo el pueblo. Es tierra regada de muchas fuentes y arroyos, que hacen el término fresco y propio para el plantío de todo género de frutales y sotos de castaños, que producen con abundancia, y contribuyen á su principal riqueza que se aumenta con bastante aceite y mucho vino, pero los granos son escasos. El Cecera, en cuyas márgenes se recogen algunas arenas de oro; la provee de varios peces, como barbos y bogas, y otros que suben desde el Tajo, como sábalos, lampreas, bordallos y anquillas marinas.

DORNO, Ald. S. de España, en Galicia, provincia y obispado de Orense, jurisdic. de Milmanda. Es una de las que componen la parroquia de Fustanes (San Lorenzo de) (*Véase*).

DOROÑA (SANTA MARIA DE), Feligr. S. de España, en Galicia, prov. de Betanzos, jurisdiccion de Puente de Ume. J. O., 140 vecinos, 624 hab. Contr. 1,926 rs. 4 mrs.

DOROÑO Y MEAÑA, L. S. de España, provincia de Burgos, partido de Miranda de Ebro, condado de Treviño, obispado de Calahorra. R. P., 23 vecinos, 91 habit., 1 parroquia (*V. Treviño*), de donde dista 1 legua N., y linda con término de Arrieta, Golerario y Zurbitu. Dista 18 leg. de la capital. Contribuye con el condado.

DORRA (SANTIAGO DE), Feligr. S. de España, en Galicia, provincia y obispado de Lugo, jurisdiccion de su nombre. J. O. 24 vecinos, 152 habitantes, 1 parr. compuesta de las aldeas Rivadulla, Montecelos, Requeiro, Fontao, Pacio, Bcrredo, Forno, Chapeleira, Carreiros y Alemparte. Contr. 315 rs. 6 mrs.

DORRON (SAN JUAN DE), Felig. Ecl. y S. de España, en Galicia, provincia y arzobispado de Santiago, jurisd. de Lanzada. J. O., 365 vecinos, 1,545 hab., 1 parroq. Sit. en el arciprestazgo de Salnes, en su parte montañosa, inmediato á la ria de Pontevedra; confina con Rajo, Bordonos, Lores, Eimes y Sanieira. Sus productos y demas circunstancias se hallarán en el art. Salnes. Contr. 5,000 rs.

DOS, Ald. de San Feliu, en España, provincia de Aragón, part. de Benavarre, obispado de Barbastro. Dista 8 leg. de Benavarre.

DOS-AGUAS, L. S. de España, prov. arzobispado y partido de Valencia. A. O., 142 vecinos, 498 habitantes, 1 parroquia, 1 pósito. Sit. en las faldas del monte Caballon, que miran al rio Jucar, y a distancia de mas de 2 leguas de Tous, cuyo pueblo tiene igual situacion. El término de Dosaguas se estiende 1 $\frac{1}{2}$ leg. de N. á S. entre los de Turis y Otonel, ó el rio, y 3 de E. á O. entre los de Tous y Cortés de Pallás. El término de Tous tendra la misma estension con corta diferencia y los mismos productos. Estos son trigo, cebada, maiz, seda y algarrobas. Dista 8 leg. de la capital. Contribuye 1,434 rs.

DOSAIGUAS, L. Ecl. de España, prov. de Cataluna, corregimiento y obispado de Seo de Urgel. A. O., 68 vecinos, 482 hab., 1 parroquia. Sit. al pie de una montaña en terreno llano; confina por E. con Riudecols y Riudecañas, por S. con este último y Argentera; por O. con Argentera y Pradell, y por N. con Alforja y Riudecols. Produce trigo, cebada, vino, aceite y avellanas. Industria, aguardiente. Dista 26 $\frac{1}{2}$ horas de Barcelona, y 6 $\frac{1}{2}$ N. O. de Tarragona. Contribuye 9,628 rs 26 mrs.

DOS-AMANTES, Desp. de España, provincia de Santander, partido de Liébana, valle de Valdeprado. Dista 22 leguas de Burgos. Contribuye con Liébana.

DOSANTE, L. R. de España, provincia y arzobispado de Burgos, corregimiento de Villarcayo, meriudad de Valdeporres. Reg. P., 21 vecinos, 113 habitantes, 1 parroquia. Su situacion y productos se hallarán en el artículo Villavés. Dista 16 $\frac{1}{2}$ leguas de la capital. Contribuye con la meriudad.

DOS-BARRIOS, V. Ord. de España, provincia y arzobispado de Toledo, partido de Ocaña. A. M. de primera clase, 828

vecinos, 2,819 habitantes, 1 parr., 1 convento de frailes, 1 pósito, administracion subalterna de loterias. Situada en terreno llano, con temperatura saludable y vistas alegres, desde donde se descubre una estensa y fértil campiña que produce trigo, cebada, vino y aceite, con abundantes pastos para sus ganados mular y lanar de que hacen bastante granjeria. Confina por E. con Villatobas, por S. con la Guardia, por O. con Cabañas de Yepes, y por N. con Ocaña. Dista 1 legua de la cabeza de partido, 70 de Madrid, 36 de Granada y 3 de Aranjuez. Contr. 62,579 rs. 31 mrs.

DOS-CASAS, Ald. Ecl. de España, en Galicia, provincia y arzobispado de Santiago, perteneciente á la parroquia de Arca; 20 vecinos, 89 habitantes (*V. Arca*).

DOS-CASAS, Aldes de España, en Galicia, provincia y arzobispado de Santiago, jurisdiccion de Bendaña. Es una de las que componen la parroquia de Arca (*Véase*).

DOS-CASAS, Desp. R. de España, provincia y partido de Madrid. A. P.

DOS-HERMANAS, V. S. de España, provincia y arzobispado de Sevilla, partido de Utrera. A. O., 969 vecinos, 2,813 hab., 1 parroquia, 1 antiguo palacio de sus señores, 4 ermitas, 1 pósito, administracion subalterna de loterias. Es título de marquesado de su nombre, y esta situada a $\frac{1}{2}$ legua del rio Guadaira, entre éste y la villa de Utrera, en la carretera que va de Madrid á Cadix, en una espaciosa llanura. Tiene sobre el espesado rio, que á corta distancia se une con el Guadalquivir, un puente con arco y almacena de pólvora encima. Su término esta plantado de moreras, olivos, viñas y árboles frutales. Es fértil en trigo, cebada, vino, aceite y legumbres, y su huerta da mucha hortaliza y fruta, no solo para el consumo de sus naturales, sino para extraer á otros pueblos; y sus dehesas y monte, que estan cubiertas de encinas y acebuches, suministran suficientes pastos para la cria de sus muchos ganados, y proveen de carbon y leña á la ciudad de Sevilla; tambien se saca madera de los acebuches para fundicion de cañones y otros manobras; y tiene algunos colmenares que dan mucha miel y cera. A $\frac{1}{2}$ legua de esta villa, en el término que llaman del Castillo de la Serrezuela, hay una nueva poblacion llamada Vista Hermosa de la

Serrezuela, con justicia separada para lo temporal; pero en lo eclesiástico está sujeta á la iglesia de Dos-Hermanas. Dista 2 leguas de la capital. Contr. 35,015 rs. 32 mrs. Derec. enag. 21,598 rs. 12 mrs.

DOS-IGLESIAS (SANTA MARIA DE), Felig. Ecl. de España, en Galicia, provincia y arzobispado de Santiago, jurisdiccion de Montes. J. O., 173 vecinos, 658 habitantes, 1 parroquia. Su situacion y productos se hallarán en el artículo Montes, cabeza de la jurisdiccion. Contr. 2,200 rs.

DOSO (SAN LORENZO DE), Felig. S. de España, en Galicia, provincia de Betanzos, jurisdiccion de Pedroso. J. O., 62 vecinos, 266 habitantes, 1 parroquia. Contr. 1,925 rs.

DOSQUERS, L. R. de España, provincia de Cataluña, corregimiento de Figueras, obispado de Girona. A. O., 45 vecinos, 202 habitantes, 1 parroquia. Situado en terreno llano cerca del rio Fluvia; confina por el E. con Meya y Crespia, por el S. con Faras, por el O. con Besalú, y por el N. con Meya. Produce trigo, legumbres, vino y aceite. Dista 27 horas de Barcelona y 5 de Figueras. Contr. 3,405 rs. 33 mrs.

DOSRINS y CAÑAMAS, L. R. de España, provincia de Cataluña, corregimiento de Mataró, obispado de Barcelona. A. O., 135 vecinos, 650 habitantes; 1 parroquia. Es cabeza de marquesado, y está situado cerca del rio Besós, y á la orilla del arroyo llamado la Ribera de Argenton, en una hermosa y fértil vega que produce mucho trigo, vino, legumbres, fruta y hortaliza. Dista 7 horas de Barcelona y 1½ N. N. O. de Mataró. Contr. 9,058 rs. 4 mrs.

DOS-TORRES (LAS), L. Ord. de España, provincia de Aragon, partido de Alcañiz, arzobispado de Zaragoza. A. P., 92 vecinos, 457 habitantes, 1 parroquia, 1 pósito. Produce trigo, cebada, aceite y vino. Industria, 1 molino de aceite. Dista 7 leguas de Alcañiz. Contr. 4,922 rs. 6 mrs.

DOTIZ, Ald. Ord. de España, en Galicia, provincia de Lugo, jurisdiccion de Incio de Broza, y una de las que componen la parroquia del Hospital (*Véase*).

DOYPA, Desp. de España, provincia de Alava, hermandad de Vitoria, en el término de Ullivarri de Arrazúa, hácia el N.; y en la mayor altura del monte de este pueblo existe la ermita de San Juan de Doypa, que fue parroquia del pueblo de este nombre. Fue uno de los que agregó

á Vitoria en el año 1332 don Alonso XI, como consta de privilegio existente en el archivo de esta ciudad, de que tiene copia la real academia de la historia. Se hace mencion de Doypa en el antiguo catálogo que de los pueblos de la provincia existe en el archivo de San Millán, colocándole en la merindad de Harhazúa, y la circunstancia de contribuir el pueblo á dicho monasterio con dos rejas, prueba que era uno de los mas bien poblados.

DOZO (SANTA MARINA DE), Felig. de España, en Galicia, provincia y arzobispado de Santiago, jurisdiccion de Cambados; 239 vecinos, 1,114 habitantes.

DOZON, Jurisdiccion de España, en Galicia, provincia y obispado de Lugo. Se compone de 7 feligresías, que son: Santa Maria de Vidueyros, Santa Maria de Dozon, San Remigio de Maceyras, San Salvador de la O, Santiago de Saá, San Andres de Vilarello y San Pedro de Villanueva, en cuyos artículos se hallarán su situacion, productos y demas circunstancias.

DOZON (SANTA MARIA DE), Felig. R. de España, en Galicia, provincia y obispado de Lugo, cabeza de la jurisdiccion de su nombre. Un solo juez; y para toda la jurisdiccion, 1 ministro ordinario, 1 coterio ministro pedaneo en cada parroquia, 1 escribano de número y 1 procurador general, 76 vecinos, 390 habitantes, una parroquia compuesta de las aldeas Embiande, Carballo, Cardelle, Cubelos, Diz, Nogueiras, Piñeyro, Quinta, Rebor de Cobo y Riazo. Situada sobre la márgen derecha del rio del mismo nombre, en las vertientes occidentales de la cordillera del Miño, que en esta parte se llama Monte de Peña de Francia, que le sirve de límite por el E.; confina por el N. con Saá, por el N. O. con Maceiras, por el O. con Sanguñedo, y por el S. O. y S. con Lao y Mosteiro. Contr. 456 rs. 25 maravedises.

DRADA, Ald. S. de España, en Galicia, provincia y obispado de Lugo, jurisdiccion de Cervantes. Es una de las que componen la parroquia de San Martin de la Ribera (*Véase*).

DRADAS, Ald. S. de España, en Galicia, provincia y obispado de Lugo, jurisdiccion de Villaestebe de Herederos. Es una de las que componen la parroquia de Santa Marina de Villaestebe de Herederos. (*Véase*).

DRADAS, Ald. S. de España, en Galicia, provincia de Lugo, jurisdicción de Buron, obispado de Oviedo. Es una de las que componen la parroquia de Santa María de la Vega de Logares (*Véase*).

DRADELO (SAN PEDRO DE), Feligresía de España, en Galicia, provincia de Orense, obispado de Astorga, jurisdicción de Viana del Bollo. 7 vecinos, 28 habitantes.

DRAGONERA, Isla de España, en el Mediterráneo, á la parte occidental de Mallorca, junto á la punta ó cabo de Palomera ó de Andraix; hay en ella un cerro muy alto en donde estan las centinelas para avisar si hay moros ú otros enemigos, y lo ejecutan tocando un caracol.

DRAGONTE, L. S. de España, prov. de Leon, partido de Ponferrada, obispado de Lugo, merindad de Corullon. A. O., 28 vec., 98 habitantes, 1 parroquia, 1 pósito. Situado en la Montaña (*V. el art. Perege, de quien dista 1 leg. S.*). Produce centeno, castañas y patatas. Riega su término el rio Valcarce, y confina con los de San Fiz, Cadafresnes, Moral de Valcarce y Landoiro. Dista $4\frac{1}{2}$ leguas de la cabeza de partido. Contribuye 433 rs. 7 mrs. Derechos enagenados 91 rs. 30 mrs.

DRANELA, Ald. S. de España, en Galicia, provincia de Lugo, jurisdicción de Buron, obispado de Oviedo. Es una de las que componen la parroquia de San Miguel de la Bastida (*Véase*).

DRENDAIN, L. de España, en Navarra, de la merindad de Pamplona (*V. Guerdain*).

DRIEVES, V. S. de España, provincia de Madrid, partido de Alcalá, arzobispado de Toledo. A. O., 110 vecinos, 453 habitantes, 1 parroquia, 2 ermitas, 1 pósito. Sit. entre Tajuña y Tajo, á 6 leguas de Alcalá, 7 de Guadalajara, 9 de Madrid y 3 de camino militar de Pastrana. Produce trigo, cebada, centeno, vino y cáñamo. Contr. 4,950 rs. 12 mrs.

DUALEZ, L. S. de España, provincia, obispado y partido de Santander, jurisdicción de Torre la Vega. Proc. P., 38 vecinos, 60 habitantes, 1 parroquia. Sit. cerca del rio Saja, lindando con término de Riaño, Barca de Barreda y Ganzo. Produce granos, pastos, legumbres y ganados. Dista 24 leg. de Burgos. Contribuye con la jurisdicción.

DUANCOS (SANTA MARÍA DE). Felig. S. de España, en Galicia, provincia de

Lugo, jurisdicción de Castro de Rey, obispado de Mondoñedo; juez letrado, 28 vec., 131 habitantes, 1 parroquia compuesta de las aldeas Canabal, junto á la iglesia, colegio y Seara. Su situación y productos se hallaran en el artículo Castro de Rey. Contr. 419 rs. 10 mrs. Derechos enagenados 133 rs. 26 mrs.

DUANE, L. R. de España, provincia y partido de Soria, Sexmo de Arciel, obispado de Osma. A. P., 19 vecinos, 25 habitantes. Es anejo de Fuentetucha, Dista 2 leguas de la capital. Contr. 114 rs. 8 mrs.

DUARRIA (SANTIAGO DE), Felig. S. de España en Galicia, provincia de Lugo, obispado de Mondoñedo, jurisdicción de Castro de Rey. Juez letrado, 50 vecinos, 320 habitantes, 1 parroquia compuesta de las aldeas Casa do monte, Casanova, Corrales, Tormentosa y San Juan de Silva, riberas de Lea. Situada en una llanura espumosa, en el camino real y á 2 leguas largas de Lugo y 7 de Mondoñedo. Pais húmedo y legunoso, especialmente en invierno y primavera. Le atraviesan 2 rios sobre los cuales hay 2 puentes de piedra, y uno de madera en el anejo Silva. Produce centeno, trigo, maíz, avena, habas, lino, patatas, nabos y yerba para ganados. Ind., telares de lienzo y sayal para el consumo de los naturales. Feria mensual de toda clase de ganados. Contribuye 735 rs. 17 mrs. Derechos enagenados 183 rs. 30 mrs.

DUBRA, Jurisdicción de España, en Galicia, provincia y arzobispado de Santiago. Se compone de las 14 feligresías siguientes: San Cristóbal de Portomouro, San Cristóbal de Tapia, San Mamed de Piñeyro, Santa Marina de San Roman, Santa Maria de Troitossende, Santa Maria de Paramos, San Martin de Cousieyro, San Salvador de Bembibre, San Vicente de Rial, San Cristobal de Ervinoñ, Santa Maria de Arabejo, San Vicente de Niveyro, San Pedro de Vilarinoñ y San Cosme de Pertomeyro, y se halla cercada de montañas mas ó menos ásperas. Las 5 parroquias primeras son de buena calidad de terreno, y las riega el rio Tambre, que es de corriente mansa, desde aqui hasta el mar de Noya, y muy rápida desde su origen, que es en el monasterio de Sobrado, cuyos vecindarios se hallaran en sus respectivos artículos. Sus productos son trigo, centeno, maíz, alguna castaña y patatas. Abunda en

leña. Ind., cria de ganado y carbonto. A está jurisdicción pertenece una parte de la parroquia de Bujan (Santiago de), que es de la de su nombre.

DUCID, Ald. Ab. de España, en Galicia, provincia y obispado de Orense, jurisd. de Aguas Santas. Esta aldea compone parte de la Feligresía de Aguas Santas (Véase).

DUDAR, L. R. de España, provincia, arzobispado y partido de Granada. A. P., 155 vecinos, 613 habitantes, incluidos 2 cortijos de su jurisdicción, 1 parroquia, 1 pósito. El nombre de este lugar es de origen arábigo, y se halla situado en la sierra á $1\frac{1}{2}$ legua E. de la capital (Véase el artículo *Güajar de la Sierra*). Produce granos, ganados y frutas. Industria, un batan y un molino de papel. Centr. 99 rs. 33 mrs.

DUEÑA, Granja S. de España, provincia de la Mancha, partido de Alcaráz, jurisdicción de la villa de Bonillo.

DUEÑA (LA), Despoblado de España, provincia y partido de Salamanca, cuarto de abajo, en la jurisdicción de Salvatierra de Tormes; 2 vecinos, 11 habitantes. Dist. $5\frac{1}{2}$ leguas de la capital. Contribuye 499 rs. 28 mrs.

DUEÑA (LA), Alquería R. de España, provincia de Salamanca, partido de Ciudad Rodrigo, Campo de Argañán. Situada á 2 leguas de la cabeza de partido y margen derecha del río Azaba. Confina con Valquemada, Tejadillo y Campillo de Azaba. Produce granos, legumbres, pastos y ganados.

DUEÑAS, V. S. de España, provincia y obispado de Palencia, partido de Cerrato. A. M. de primera clase y otro ordinario. 685 vecinos, 2,738 habitantes, 1 convento de frailes, 1 hospital, 1 parroquia, 1 pósito y ermitas, buen caserío, caja de correos. Sit. en la falda de un cerro, con piso desigual, dominado por un castillo antiguo arruinado, desde el cual se descubre una inmensa llanura, y la vega, en la cual se juntan el río Carrion y el Pisuerga al Arlanza y Arlanzon, que llegan unidos. Entre dichos dos rios hay un monasterio de Bernardos, rodeado de árboles, fuentes y huertas. Corre el espesado río Pisuerga bastante distante del puente que zenía á la inmediación del pueblo, que ha quedado en seco. Produce su término en grande abundancia granos y vino, con algunas legumbres y fruta. La industria de

sus habitantes se reduce á una fábrica de curtidos y á 5 ruedas de molino harinero. Es patria de doña Isabel, hija de los reyes Católicos, que casó con don Alfonso de Portugal, y tambien de Melchor de Santa Cruz, autor del libro intitulado *la Floresta Española*, en el cual todo se encuentra menos chiste, gracia y pureza de lenguaje. Dist. 2 leguas S. S. O. de la capital, y desde Valladolid 8 horas de marcha militar, en cuyo intermedio se encuentran Cabezon, el convento de Palazuelos y la venta de Trigueros. Contribuye 90,537 rs. 20 mrs.

DUEÑAS, Parroquia de España, prov. de Asturias, concejo y arciprestazgo de Gijón, obisp. de Oviedo, aneja á Berauecos (Véase este artículo).

DUEÑAS DE MEDINA (ELDANA), L. R. de España, provincia y obispado de Valladolid, partido de Medina del Campo. A. P., 13 vecinos, 50 habitantes, 1 par. Situado á $\frac{1}{2}$ legua del río Zapardiel, y 1 de Rueda del Almirante. Produce granos y algunas crías de ganado lanar (V. Carrion de Medina). Dist. 8 leguas de la capital. Contribuye 611 rs. 30 mrs.

DUEÑAS (SOTO DE), L. de España, provincia de Asturias; 4 vecinos, 17 hab., parroquia de Sorribas (Véase este artículo).

DUERNA, Rio de España que nace en la provincia de Leon, partido de Pousferada, en el término de Pobladora de la Sierra, y corre primero en direccion S. E. desde el pueblo de Chana hasta el de Prianza, y desde aqui hasta su reunion con el Tuerto (Véase). En la de O. á E., haciendo los campos de Velilla, Distriana, Villamontan, Ribas y la Bañeza, atravesando en esta última direccion la jurisdicción de Palacios de la Valduerna.

DUERO, Rio de España y Portugal, que nace en la provincia de Soria, de una laguna de la sierra de Urbion, llamada Negra, hacia los $42^{\circ} 10'$ de latitud N. y 14° de longitud E. de Tenerife, y desemboca en el Océano un poco mas abajo de Porto, hacia los $40^{\circ} 12'$ de latitud N. y 8° de longitud E. En la parte inferior de su lecho, y en un espacio de 34 leguas, atraviesa la parte septentrional de Portugal, separando las provincias de Entreduero y Miño y de Tra-los-Montes de la de Beyra. Su direccion general es de E. á O., aunque al principio de su curso sea de N. á S. hasta llegar á Almazan, y

desde Villardiegua en la provincia de Zamora, hasta su confluencia con el Aguada en la de Salamanca, entre cuyos puntos divide á España de Portugal, y sigue aproximadamente la de N. E. á S. O. Entre todos los rios de la Peninsula, es sin contradiccion el de hoya mas estendida; y tambien debiera ser la mas rica, si se considera que tanto él como todos sus afluentes atraviesan territorios fértiles y abiertos, aunque en muchas partes sean áridos con escaso en una estacion, cuando en la otra excesivamente frios. Algunas partes de esta grande hoya resistirán siempre á la cultura, por consistir su fondo en arena movediza; pero como aun este terreno tan ingrato es el mas á propósito en España para los pinares, se ve que en esta region pueden utilizarse hasta las partes incultivables de su suelo. En las llanuras destinadas á granos, que es casi la única cultura conocida de los habitantes de las dos riberas del Duero, la tierra pingüe, endurecida ó convertida en polvo negruzco por los ardores del estío, se convierte por efecto de las lluvias del invierno en un limo espeso y fuertemente pegajoso, del cual apenas pueden desprenderse ni las ruedas de los carruages ni los pies de las caballerías. Las lluvias abundantes hacen desbordar los rios, impidiendo las comunicaciones que son bastante dificiles durante la mala estacion en un pais casi todo llano, y donde podrian facilmente abrirse muy buenos caminos. Baja el Duero de las faldas meridionales de la sierra de Urbion, saliendo de unas lagunas, de las cuales la mas principal tiene el mismo nombre de Urbion y la otra el de Laguna-negra; dependencias del sistema Ibérico, á lo largo del cual circula al principio el rio por espacio de 10 leguas, y hasta Soria en una direccion casi de N. O. á S. E., opuesta á la que sigue cuando, reunido á varios afluentes que descienden de la falda occidental del Moncayo, sigue decididamente con ellos la direccion del O. En esta region atraviesa el Duero una de las mesas mas elevadas de Europa, abriendo, lo mismo que los demas riachuelos y torrentes que recibe de la parte del N. y de la del S., valles profundos, en cuyo fondo se imaginaria uno hallarse en pais de montaña; pero cuando se superan sus riberas escarpadas, no se perciben á lo lejos mas que grandes llanadas, cortadas á cada paso por nuevos valles, que el viajante

ni aun se sospechaba que podian existir. Todavia no se ha fijado por ninguna observacion exacta la elevacion de esta gran mesa, que sin exagerar podria valuarse en 6 ó 700 varas; y esta es la razon: porque se observa en aquellos parages la carencia total de toda señal de vegetacion, pues chocándose en todas direcciones los vientos mas impetuosos, é fijándose en los mas elevados picos las nubes y las nieblas, ni los árboles resisten al impetu de las tempestades, ni los arbustos pequeños y escasos de hojas que se perciben en uno á otro panto, pueden llegar á cubrir un suelo pelado y seco; sino que, desarraigados por los uracanes, caen en pelotones de bastante bulto para amontonarse en los barrancos, donde cesa la accion de los vientos impetuosos que han traido en continuo movimiento estas plantas leñosas y acamadas, que los habitantes de aquellas hórridas campiñas van á recoger, no teniendo á las veces otro género de combustible que emplear en sus cocinas y en sus hornos. El terreno empieza á tomar un aspecto mas regular hácia las inmediaciones de Arauda; la cuenca del rio, ceñida entre las faldas por donde corria en la meseta superior de que hemos hablado, comienza á ensancharse á lo menos por un lado; y se ven sus riberas adornadas con una muy bien dirigida cultura. Siguiendo su curso se encuentran sucesivamente sobre la de la izquierda los afluyentes de que vamos á hablar, y son los mas considerables. El Pisuerga, que atraviesa un terreno de cerca de 50 leguas en sus numerosas vueltas, desciende de los Pirineos centrales, al principio en direccion N. S.; recibe despues, en las llanuras de Aguilar de Campó, el rio Camesa, cuyo nacimiento está tan próximo al del Ebro, que causa admiracion no ver mezclados sus raudales separados solamente por colinas de poca consideracion. El rio Carrion que nace en los mismos parages, pasa por Palencia y entra en el Pisuerga, en el término de Dueñas. Este rio destinado á alimentar el canal de Castilla, debia unir el Mediterráneo y el Océano por medio del Ebro superior, probando la no existencia de la cordillera de montañas que unen falsamente en los mapas el sistema Pirenyco á los montes de Oca, es decir, al sistema Ibérico. El Arlanzon que pasa por Burgoes, y el Arlanza por Lerma, entran tambien en el Pisuerga con el

riachuelo Esgueva. Estos rios que serpean al N. del Duero casi paralelamente á su lecho, atraviesan tambien la meseta, de cuya elevacion hablamos antes, abriendo cauces proporcionados al caudal de sus aguas, lo mismo que los riachuelos que en ellos van á perderse. Unos y otros córtan llanuras desiertas, peladas y sombrías, cuando el ardor del sol no devora en ellas una vegetacion ingrata compuesta de jaras, de leguminosos duros, de cardos corredores y aguavientos que andan rodando por todas partes, de matorrales de brezo y aun de gayubas, cuya existencia indica siempre una comarca Alpina. La carretera de Madrid por Buytrago, Somosierra y Aranda, corta en Lerma estas campiñas áridas, y antes y despues de esta villa es, sobre todo, donde el viajero advierte la monetona tristeza del pais que atraviesa, creyéndose en el centro de unas llanadas sin fin, excepto del lado de oriente donde percibe á diversas distancias las cimas nevadas que separan la Rioja del resto de Castilla; al mismo tiempo que la pureza y la frialdad del aire le advertirá que se halla en la region de las nubes. El rio Seguillo pasa por Medina de Rioseco, y aumentado con el Valderaduey se pierde en el Duero á $\frac{1}{2}$ de legua por cima de Zamora. Estos dos grandes riachuelos, que fertilizando tierras llanas y muy bien cultivadas quedan casi en seco durante el estío, son difíciles de pasar en la estacion de las lluvias; y á veces han detenido ejércitos, necesitando equipages de puente para atravesarlos. El rio Esla, no menos considerable que el Pisuerga, desciende de la base de las sierras mas caprichosamente cortadas al S. de los Pirineos Asturianos, murallon terrible que limita hácia el N. toda la estension del reino de Leon, por entre cuyas cimas se forman, como otras tantas brechas, los puertos de Sangloria, del Espinazo del Perro, del Ponton, de San Isidro, de Piedrahita, de Pajares y de la Mesa, por donde se penetra en Asturias. Al pie de esta enorme muralla natural se encuentran deliciosos valles, cuya existencia nadie sospecha sino el que los ve; y del mas oriental de ellos sale el Esla, que corre al principio entre el Cea, distante apenas $\frac{1}{2}$ legua del Valderaduey y el Curueño. El Cea desemboca en el Esla en frente de Benavente, cerca del pueblo de Castro-Gonzalo, donde le atraviesa

por puente la carretera de Madrid á Galicia. El Torio y el rio de la Vega, en cuyo confluente se halla la ciudad de Leon; el Orbigo, á quien paga el Tuelto el tributo de sus aguas, y en cuyo valle se encuentra Astorga; el Duerna que en él se pierde en la Bañeza, y el Eria que se junta con este rio cerca de Benavente, aumentan los raudales del Esla en su confluencia un poco mas abajo de dicha villa, y no lejos de allí recibe el Tera formado con las aguas reunidas de distintos puntos de las elevadas cimas Pirenaycas meridionales, donde se ven las sierras de Trebinca y Segundera, que separan de los valles de estos rios el que fertilizan las aguas del Miño. Poco despues de su confluencia con el Esla, el Duero que ha seguido constantemente la direccion del O., encuentra obstaculos de no mucha consideracion á primera vista; pero cuya resistencia le fuerza á volver repentinamente sobre su orilla izquierda hácia el S. S. O. casi en ángulo recto, y en esta direccion forma exactamente la frontera de Portugal, en una estension de terreno de 18 leguas; vuelve despues á su anterior direccion y recibe sucesivamente gran número de afluentes paralelos, menos considerables que los rios Sabor, Tua, Tamega y otros, que, descendiendo de los Pirineos de Galicia, rompen por entre cerros y montañas mas ó menos conside-

rables. Los afluentes del Duero por su orilla izquierda, presentan al principio, aunque en sentido opuesto, casi la misma disposicion que los de la derecha, y atraviesan de S. á N. las altas llanuras interpuestas á la base del sistema Ibérico y del Carpetano Vetónico, donde hasta ahora figuraban siempre en los mapas montañas escarpadas; pero lo cierto es que en el punto mas oriental de este último sistema, que es hácia la sierra de Ayllon, las aguas descienden de llanura en llanura dirigiéndose hácia el N. O. El Rianza es el primer afluente que merece alguna consideracion. Nace en las gargantas de Somosierra y recibe el rio Grado que baja del puerto de Cabras. Hacia sus fuentes se han abierto comunicaciones entre las dos Castillas, siendo la principal la carretera de Madrid á Francia por el punto de Milagros, sobre su orilla izquierda, donde le costa, y por Aranda, Lerma, Burgos, Miranda de Ebro,

Vitoria é Irun. El rio Duraton baja tambien de Somosierra, y despues de haber regado los campos de Sepúlveda cae oblicuamente en el Duero, hacia Peñafiel. El Cega, cuyas aguas fertilizan el ameno valle de Pedraza, tiene hacia su origen el puerto de Arcones, por donde se puede ir á Buytrago, y los de Navafria y Lozoya, por los cuales se pasa directamente á Madrid; aumentado con las aguas del Pirora, cerca de cuyo nacimiento está el puerto de Malagosto, entra en el Duero un poco mas arriba del puente de Puente Duero, á 2 leguas de Valladolid, en un territorio arenisco bastante bajo en comparacion de la mesa superior, de la cual bajan muchos de los referidos rios; pero muy elevado todavia sobre el nivel del mar. El Adaja nace en el puerto de Villatoro, situado en la parte central del sistema Carpetano Vetonico; corre al principio en direccion de O. á E., pero en las inmediaciones de Avila vuelve repentinamente hacia al N., pasando por la villa de Arévalo, donde recibe el Arevalillo, y despues de un curso de cerca de 35 leguas entra en el Duero al O. de Puente Duero, cerca de la cartuja de Aniago. No lejos de este punto se le une por su derecha el Eresma, que nace de los jardines mismos de San Ildefonso, y pasa despues encajonado á la raiz de las colinas sobre que está fundado el Alcazar de Segovia. Este rio se forma de varios torrentes que bajan de las cimas mas elevadas de los montes Carpetanos de los antiguos, aumentadas con las del rio Moros que recoge todas las que bajan del Guadarrama, en las inmediaciones del camino real de Castilla, y las del Voltoya que vienen de la falda septentrional de las parameras de Avila, de que hemos hablado en otra parte, y sobre cuya cima se encuentran mesetas de bastante estension, cuando á la simple vista parece que debieran hallarse barrances escarpados. El terreno de las inmediaciones del Eresma y el Adaja es en general seco y pedregoso, ó esta cubierto de arenas que lo condenan á la esterilidad. Apenas es á propósito para la cultura la mitad de este espacio; el resto no dá otra cosa que pinos, formando grandes bosques que se encuentran á cada paso en todas direcciones. En la parte inferior de la Cuenca del Duero y en sus inmediaciones, desde el Adaja hasta Zamora se atraviesan algunos riachuelos y

arroyos mas ó menos abundantes, cuyo curso va disminuyendo á medida que se adelanta hacia el occidente, y cuya direccion es casi paralela de N. á S. y de S. á N., en terreno craso y muy fértil. La orilla derecha del rio no es muy elevada, pero casi toda ella perpendicular; al contrario la izquierda, que es llana y dominada por consiguiente de la primera. Mas abajo de Zamora, la madre del Duero, se va estrechando entre orillas escarpadas, sobre todo desde el punto en que ya sirve de linea divisoria entre España y Portugal, en cuya estension las aguas que recibe de la provincia de Zamora y de la de Salamanca, llevan casi todas la direccion de E. á O., en lugar de la de S. á N. que antes seguian. Réstamos hablar del Tormes que nace en las crestas mas elevadas de la sierra de Gredos, de algunas situaciones en regiones estériles que alimentan sus abundantes fuentes, las cuales al mismo tiempo que atraviesan valles tan riuicños como solitarios, separa los cerros por cuyas gargantas se han abierto comunicaciones entre el antiguo reino de Leon y las provincias de Avila y Estremadura, por medio de las de Zamora y Salamanca; tales son el puerto de Villatoro, que desde el valle de la Corneja conduce al del rio Adaja; los del Pico, de Arenas y Candelada por donde se pasa el Tietar, y el de Tornavacas por donde se va á Plasencia. El Tormes sigue desde el principio de su curso la direccion S. N. hasta mas abajo de la villa de Alba, situada sobre su orilla izquierda, desde donde torna repentinamente de E. á O., pasando por Salamanca y la villa de Ledesma, atravesando un triste pais hasta desembocar en el Duero, cerca de Fermoselle, despues de un curso de cerca de 45 leguas. Este rio que tan célebre habian hecho las canciones de los poetas españoles, ha adquirido nueva celebridad con motivo de las muchas y grandes batallas que se dieron cerca de sus orillas, las cuales pueden considerarse como la cuna y la tumba de ciertas reputaciones militares (*V. Salamanca, provincia*). Uno de sus afluentes mas considerables es el rio Yeltes, cuyas primitivas fuentes se encuentran en la sierra de la Peña de Francia, y en la elevadísima meseta que se estiende por la parte septentrional de esta montaña, cuyas aguas siguen unas la direccion N. S. hacia el Tajo, por medio del rio Alagon,

atravesando el sistema Carpetano Vetónico, y otras al contrario de S. á N., para aumentar el caudal del Duero. Tambien el Agueda es afluente del Duero y nace en el monte de Jalama, en la falda septentrional de la sierra de Gata, siguiendo la direccion de S. á N. O. hasta las inmediaciones de Ciudad-Rodrigo, donde se inclina un poco hácia este último rumbo, pasando despues por entre San Felices y Barba de Puerco, y sirviendo de línea divisoria entre España y Portugal desde el término de la Seca hasta su desembocadura en el Duero. El Agueda recibe por su orilla izquierda el riachuelo Turones, en frente de aquel último pueblo, y sirve desde ese punto de línea divisoria hasta el término de Fuentes de Onoro, no lejos de su nacimiento, en uno de los ramales occidentales de la sierra de Gata. El último afluente de consideracion que recibe el Duero por su orilla izquierda, antes de entrar en el mar, es el Coa, el cual aumentado con el Tamegal y el Pinel, que bajan de las alturas de Alfayates y de las que unen la sierra de Gata en España con la de la Estrella en Portugal, pasa por las inmediaciones de Almeyda y de Castel-Rodrigo, y se pierde en el Duero, no lejos y al S. de la Torre de Moncorvo, que se halla en la ribera opuesta. Los demas afluentes del Duero siguen todos una direccion casi paralela á estos últimos, y la longitud de su curso se va disminuyendo insensiblemente á medida que se aproximan al mar. Lo mismo puede decirse de los que recibe por la orilla derecha, en direccion diametralmente opuesta, como el Sabor, el Tuela, el Tamaga, y otros de menos consideracion, correspondiente a la provincia de Tras-los-montes y entre Duero y Miño.

Tiene el Duero en su curso muchos puentes de mas ó menos consideracion, segun es el caudal de sus aguas en los diversos puntos, y ademas varias barcas y vados que facilitan la comunicacion entre los diferentes pueblos situados sobre sus orillas. Desde su nacimiento hasta la villa de Aranda, se encuentran 16 puentes, entre ellos 12 de piedra y 4 de madera; los primeros en término de Cobaleda, á 2 leguas de su nacimiento, en el de Vianesa, de Soria, de Almazan, de Andaluz, de Berlanga, de Gormaz y de San Estevan, de Velilla y Langa, de Zuzones y el monasterio de la

Vid, y por último en Aranda: los segundos en el de Santa Ines, cerca de Cameros, y á 1 legua del nacimiento del rio, en el de Salduero, de la Muedra y Bilbiestre de los nabos. Entre el puente de San Estevan y el de Gormaz, hay 3 barcas y varios vados en tiempo de verano. Desde la villa de Aranda hasta que empieza a servir de línea divisoria entre España y Portugal, tiene muy buenos puentes de piedra en las villas de Roa, Pesquera y Tudela de Duero. El que se pasa en Puente Duero, cerca de Valladolid, ya es mas considerable por su construccion y magnitud, y magníficos los de Tordesillas y Zamora; pues el de Toro ademas de haber sido volado por los ingleses en la campaña del año 12, como los tres anteriores, se halla muy deteriorado en varios sitios y casi a punto de ser abandonado del rio, sino se acude pronto á su reparacion y á la limpieza del alveo. Desde la misma villa de Aranda hasta la de Tordesillas se cuentan varios vados y tambien algunas barcas y barcos menores. Dos leguas mas abajo de esta última están los de Pollos que tanto influyeron en los varios sucesos de la campaña del año 12, entre el ejército frances y el español, ingles y portuges; mas adelante son raros los vados hasta la frontera de Portugal, aun en la estacion seca, pues no hay mas que los de Pelea Gonzalo y de Villarbal antes de Zamora, y pasada esta ciudad el de San Julian y el de Valverde. Desde Puente Duero se cuentan 9 barcas grandes y varios barcos menores, para el continuo tránsito de personas, caballerías y carruages, en los terminos de Aniago, San Miguel del Pino, Pollos, Cubillas, Castronuño, Villafranca, Villalaran, Villaralbo, Villalcampo y el Pino. Estrechadas las orillas del rio, formando precipicios horribles, de mas de 1000 pies de elevacion en muchas partes, la codicia y la necesidad de las comunicaciones han establecido sin embargo las conocidas con los nombres de *paso de las Estacas* y el *de las Cuerdas*, y el *Salto de la Burraca*, de que se trata en sus respectivos articulos. Desde esta parte de la frontera hasta la confluencia del Duero con el Agueda, solo se cuentan 5 vados para un hombre solo, en el mes de agosto, y en años muy escasos de agua, que son el de Pareyo, Cachon de Miedes, Acanas de Saucelles, de la Hinojosa, y vado de Alva;

y las barcas de Miranda en Portugal, que corresponde al lugar de Torregumones, provincia de Zamora, partido de Sayago, de Fermoselle, Villarino, Santa Marina, Saucelle y la Hincjosa. Se ha observado que el Duero es en España como la línea de demarcación de la poesía. En efecto, todos los países situados al S. de este río, y aun sobre sus orillas, han producido en nuestro buen siglo y á fines del pasado un gran número de poetas de diferentes clases y méritos; en todos se han cultivado con mas ó menos gusto, con mas ó menos éxito las artes de imitación; en todos ha habido escuelas mas ó menos célebres de poesía, pintura, arquitectura etc., pero desde aquel río hasta las orillas del mar Cantábrico, nuestra historia literaria encuentra á la verdad grandes teólogos, sabios jurisconsultos y aun filósofos eminentes, pero no poetas ni artistas: sin mas excepción que la del conde don Bernardino de Rebolledo y la del célebre Jovellanos. Es verdad que este solo vale por un gran número, sino en la poesía de versificación en la cual manifestó mas corrección que genio y valentía, en el arte de colorar los pensamientos mas abstractos con la armonía mágica del lenguaje. Los que unieran á este nombre ilustre los nombres tambien ilustres de Foyjó y Samaniego, probarian que no saben distinguir un poeta de un filósofo cuerdo y de un versificador ameno. Ercilla fue natural de Madrid. El fenómeno que hemos indicado es cierto, pero estamos muy lejos de atribuirlo al clima. Porque si la poesía fuese una función para hablar como los matemáticos de la latitud, ¿por qué vuelve á encontrarse el genio poético mas allá del Océano Cantábrico en Francia é Inglaterra? ¿por qué se encuentra en las orillas del Ebro, que oyeron los cantos de Villegas y de los Argensolas? en fin ¿por qué en estos mismos países se ven actualmente muchos jóvenes que se dedican á la poesía y de los cuales debemos concebir muy fundadas esperanzas para la gloria de sus provincias y la de la nación? Las causas pues de este fenómeno son meramente históricas. Mientras la corte de España estuvo en aquellos países no habia literatura sino guerra continua con los moros. Desde la toma de Toledo por Alonso el VI la corte estuvo siempre en ciudades muy meridionales con respecto al Duero; las grandes

escuelas de las artes se establecieron en los siglos XV y XVI en las provincias mas ricas y de mayor comercio; con las cuales no tuvieron sino muy poca comunicación los países septentrionales de España. Los naturales de estos países pudieron aventajarse en las ciencias que estudiaban en la universidad siempre célebre de Salamanca; pero jamas vieron ni conocieron los modelos de las célebres escuelas de poesía, pintura y arquitectura de Madrid, Sevilla, Granada, Valencia y Zaragoza.

DUESOS, L. de España, provincia de Asturias, concejo de Caravia (*V. este art.*); 54 vecinos, 215 habitantes.

DUEY, Ald. S. de España, en Galicia, provincia y arzobispado de Santiago, jurisdicción de Corcubion. Esta aldea compone parte de la feligresía de Pereyriña (*Véase*).

DUJAME (SAN MIGUEL DE), Felig. S. de España, en Galicia, provincia y arzobispado de Santiago, jurisdicción de Caride. J. O., 21 vecinos, 109 habitantes, 1 parroquia. Situada al S. del río Ulla, y á $\frac{1}{2}$ legua del puente de San Justo, dominada por el E. por un estribo que desde el alto de las Cruces se dirije á la confluencia del Arago y del Iso en aquel río. Confina por el N. con Insúa, por el O. con Ollareo, por el S. O. con Ferreiros, y por el S. y E. con la montaña susodicha. Contr. 400 rs.

DUMBRIA (SANTA EULALIA DE), Felig. S. de España, en Galicia, provincia y arzobispado de Santiago, jurisdicción de Corcubion. J. O., 95 vecinos, 456 habitantes, 1 parroquia. Contr. 1,200 rs.

DUMIA, Ald. Eel. de España, en Galicia, provincia de Lugo, jurisdicción de Cancelada de arriba. Es una de las que componen la parroquia de Santo Tomé de Cancelada (*Véase*).

DUMIZ, Ald. S. de España, en Galicia, provincia y obispado de Lugo, jurisdicción de Meijente, y una de las aldeas de que está compuesta la parroquia de San Julián de Meijente (*Véase*).

DUMPIN (SANTA EULALIA DE), Felig. S. de España, en Galicia, provincia y obispado de Lugo, jurisdicción de Castro de Rey. Juez letrado, 26 vecinos, 113 habitantes, 1 parroquia compuesta de las aldeas de Rozas y Santalla. Su situación y productos se hallarán en el artículo de la jurisdicción.

DUQUE DE FRIAS, Despoblado de España, provincia y obispado de Segovia;

1 vecino, 4 habitantes. Contribuye 300 rs.
DURADIELLO y LLAMIGO, L. de España, provincia de Asturias, concejo de Llanes; 10 vecinos, 42 habitantes, parroquia de Nueva (*V. este art.*). Dista $\frac{2}{3}$ de legua E. de Nueva.

DURANA, L. S. de España, provincia de Alava, hermandad de Arzaxua, vicaría de Vitoria, arciprestazgo de Armentia, obispado de Calahorra; 23 casas, 21 vecinos, 110 habitantes, 1 parroquia colocada en una pequeña elevación que domina al lugar, y 1 ermita á la entrada del puente. Situado al N., y á 1 legua de Vitoria, casi en el centro de la hermandad, inmediato á un alto ó cerro llamado Urcagacha, que quiere decir union de las dos aguas, porque aqui antes de llegar al pueblo se une el rio que baja de Luco con el Zadorra, el cual le baña por O., casi tocando sus casas, y siguiendo la misma direccion del camino real de postas á Francia que atraviesa el lugar; sobre este rio hay un puente de piedra, contiguo á las casas, con siete arcos, muy bien construido. Confina por N. con Mendivil, distante $\frac{1}{2}$ de legua, siguiendo dicho camino real; por el S. con Betoño á $\frac{2}{3}$; por S. E. con Arzubiaga, distante $\frac{1}{2}$ de legua, y con Zurbaro á distancia de $\frac{1}{2}$; y por S. O. con Gamarra mayor, distante $\frac{1}{2}$ legua, y con Gamarra menor á distancia de $\frac{1}{2}$. En término comun á este pueblo, con los de Mendivil y Arzubiaga, se hallan vestigios de antigua poblacion, que aun en el dia conserva el nombre de Iturraín, existiendo tambien en este sitio ruinas de una basilica, en la que antiguamente se celebraba el santo sacrificio de la Misa, y hacian sus juntas los tres pueblos de la comunidad. Produce su término de toda clase de granos.

DURANGO, Merindad de España, señorío de Vizcaya, obispado de Calahorra. Está situada en amenos valles y encumbrados montes y peñascales. Confina por el N. y O. con términos de las merindades de Busturia, Marquina, Zornoza y Arratia por la parte de Vizcaya; por E. con los de las villas de Eibar, Elgueta y Mondragon, de la provincia de Guipuzcoa, y por S. con la provincia de Alava y Condado de Aramayona; siendo su estension como de 16 leguas de circunferencia. Tiene 2 dehesas de pasto, 8 rios de agua perenne, que bajan de las sierras de Oiz, Urquiola y Campanzar,

y de las eminencias de Udala y Amboito, y en ellos hay 30 ferrieras y 86 molinos. Compónese esta merindad de las anteiglesias de Abadiano, Verriz, Mallavia, Mañaria, Jurreta, Garay, Zaldúa, Arrazola, Axpe, Apata-Monasterio é Izurza, cuyos vecindarios se verán en sus respectivos articulos. Ademas de estas anteiglesias tiene una aldea que es la de Marzana, y entre todas ellas 1 convento de frailes y 4 de monjas: Aunque esta merindad fue parte del corregimiento de Vizcaya, y ha estado unida al señorío, con nada contribuia á éste, ni de él tenia dependencia en lo económico, ni aus pueblos eran llamados á las juntas de Guernica hasta el año de 1628 en que se otorgó escritura, por la cual se obligó á la merindad á contribuir perpetuamente al señorío segun su fogueracion antigua, y el señorío le concedió en sus juntas generales 2 votos que posteriormente en el año 1740 se aumentaron á 5. Estos 5 votos los ejercen los 5 pueblos de la merindad que salen por suerte siempre que hay juntas generales, los cuales son llamados despues de todas las villas y encartaciones, y antes que el valle de Orozco pero en las juntas de merindad tiene esta un voto como cada una de las otras y como cada villa. Un teniente de corregidor, que nombra el gobernador del consejo de Castilla, es á quien pertenece privativamente la jurisdiccion ordinaria en lo civil y criminal, con apelacion al corregidor ó al juez mayor de Vizcaya, distinguiéndose en esto de las demas merindades que componen el infanzonado. Este teniente hace su audiencia en la casa de Astolazubiar, que le da la merindad, sita en la anteiglesia de Abadiano y su barrio de Guerediaga, á $\frac{1}{2}$ de legua de la villa de Durango, y contigua á la cárcel. En esta casa es donde se celebran las juntas de la merindad.

DURANGO, V. S. de España, señorío de Vizcaya, obispado de Calahorra. Es cabeza de tercio como Bermeo y Bilbao, y su gobierno consiste en un alcalde, y para sus ausencias se nombra otro segundo; 1 síndico, 5 regidores, comunero y personero, 1 preboste con preeminencias de poder rondar, tener apelaciones, alguacil, y asiento separado en la iglesia. Tiene 397 casas, 628 vecinos, 2,246 habitantes, 4 parr. dos de ellas extramuros; 1 convento de frailes, 2 de monjas, 1 hosp. que es tambien

casa de misericordia, y 9 ermitas. Se halla situada en una apacible llanura, á la derecha del rio de su nombre, sobre el cual tiene 3 puentes de piedra, y á la izq. del que por Abadiano viene á juntársele en Yurreta. Confina por el N. con Yurreta, por el E. con Abadiano, por S. con Izurza, y por O. con Dima. Es villa mirada con 5 puertas, dividida en 4 calles casi rectas; pero tiene fuera 4 harrios, llamados Curuteaga, Inchaurreano, Piñoudo y Hermodo, que tienen 128 casas, entre ellas la de Tavira, cuyo nomb. llevó la villa en lo antiguo. Son ademas de su jurisdiccion 57 casas de las de Abadiano é Irurza, componiendo entre todas las dichas 367 casas y 1,982 habitantes. Las 4 parroquias estan unidas entre sí, y servidas por un cabildo de 16 beneficiados, 8 de racion entera y 8 de media, que en lo antiguo formaban un cuerpo con los de Ochandiano, y aun hoy en las juntas del clero no tienen mas que un voto. En 19 de setiembre de 1483 estuvo en la parroquia la reina católica doña Isabel, y ju-ó personalmente la observancia de sus fueros y privilegios antes de entregarle las llaves de sus 5 puertas. El hospital se gobierna por una junta, compuesta de 5 individuos eclesiásticos, y otros 5 seculares, y un hermano mayor que la preside en ausencia del alcalde. Tiene muy buenas rentas, y recoge bastantes limosnas, dando cuenta de todo al ayuntamiento. Sus ordenanzas las aprobó el consejo en 12 de julio de 1781. Tiene el tercer voto y asiento entre las villas en las juntas generales de Guernica; 3 ferrierías, 6 molinos, carniceria, 4 escuelas de primeras letras, y varias tiendas de artesanos y mercaderes. Celebra anualmente una feria, que suele durar 15 dias desde el de Santa Agueda. Hubo en otro tiempo fabrica de paños que pasó á Segovia, y despues la hubo de excelentes espadas, que cayó por la de Toledo, y han desaparecido tambien como 30 fraguas de encurbar herraje, que habia corrientes en el año de 1750. Desde esta villa se han abierto dos caminos, uno por la montaña de S. Antonio de Urquiola y Villa de Ochandiano hasta los confines de Alava, y otro por la de Ermua hasta Guipúzcoa. En las inmediaciones de esta villa, cerca de la ermita de Miguelidi, hay una enorme piedra, y sobre ella otra que representa un rinoceronte que tiene asida con los pies una bola muy gruesa, y

en una y otra varias inscripciones y figuras antiquísimas, cuya significacion no ha podido explicarse todavia, ni mucho menos el medio por donde estos pueblos adquirieron la idea de la figura de aquel animal. Las armas de esta villa son dos torres, rio, puente y dos lobos en medio. Fue patria de fr. Juan de Zumarraga, primer obispo y arzobispo de Méjico, en 1552; de don Juan de Cortaraz, arzobispo de Santa Fe de Bogota, á principios del siglo 17; de don Bruno Mauricio Zabala, teniente general, en tiempo de Felipe V; y del famoso Juan de Iciar, escritor de fama, por su libro Orlografía práctica, ó arte de escribir, que publicó en Zaragoza en 1550. Dista 5 leguas de Bilbao, y 6 horas de camino militar de Vergara, en cuyo intermedio se encuentra á Ermua.

DURANGO, Rio de España, señorío de Vizcaya, en las montañas de Iguengana y Urquiola, de donde desciende por la derecha de Mañaria é Irurza, y por la izquierda de Durango, que le da nombre, á incorporarse poco mas abajo en Yurreta con el Nerva ó Ibaizabal.

DURATON, V. R. de España, provincia y obispado de Segovia, part. de Sepúlveda. A. O., 66 vecinos, 253 habitantes, incluso los de sus dos barrios el Corral y la Serua; 1 parroquia, 1 ermita. Situada á orilla del rio de su nombre, y falda de unos cerros, en terr. llano, que produce trigo, cebada, centeno, garrobas y garbanzos. Á corta distancia N. de esta villa, en una elevada llanura, se registran cimientos de muralla antigua y diferentes vestigios de fabricas romanas, que, habiendo hecho excavar á sus espensas dos eclesiásticos celosos, á saber: don Cristóbal Rubio, cura de la villa, y don Santos Martinez Sedeño, cura de Duruelo, el año de 1795, y hoy magistras de San Ildefonso, lograron descubrir unos preciosos pavimentos mosaicos, columnas, chapiteles, basas de estátuas, muchos sillares, fijos lástricos, crecida porcion de mármoles sueltos, y varias medallas de plata, bronce y cobre. Dieron cuenta á S. M. de estos descubrimientos, y despues de reconocidos y aprobados, se trasladaron los mosaicos á Aranjuez, y se han ido colocando en la casa de recreo llamada del Pastor. Hallase en el mismo sitio una plaza espaciosa, cercada de muralla hormigon, que, segun tradicion antigua, era donde se celebraban mercados semanales para el

surtido de aquella comarca. Cerca de la misma plaza se encuentra un sepulcro de piedra bien trabajado, con una inscripción de tiempo incierto, dedicada á *Cayo Sempronio Valeriano*, hijo de *Sempronio Semproniano* y de *Valeria Paterna*. El silencio de los historiadores, y la falta de archivos, hace que no se pueda averiguar de fijo cuál era esta publicación y fábricas: las monedas encontradas son todas de municipios y de colonias bien conocidas, y muchas imperiales de los siglos bajos. Sin embargo se presume que allí hubo una ciudad llamada *Auseris*, demolida por Escipion, á su regreso de Numancia. Dista 9 leguas O. de la capital, y 1 N. O. de Sepúlveda. Contribuye 2,416 rs. 13 mrs.

DURATON, Rio de España, que nace en la provincia de Segovia, al O. de la sierra del puerto de Somosierra, entre los pueblos de Siguero y Siguerruelo. Su direccion es en general la del N. O. desde el punto de su nacimiento hasta su confluencia con el Duero, por bajo de Peñafiel, bañando los campos de Cabrerizos, Alameda, Sepúlveda, Villaseca, San Miguel de Bernuy, Fuentidueña y Rábano (*Véase Duero, rio*).

DURBAN, L. S. de España, provincia de Cataluña, corregimiento de Cervera, obispado de Vich. A. O., 3 vecinos, 17 habitantes, 1 parroquia. Produce trigo y legumbres. Dista 18 horas de Barcelona y 4 de Cervera. Contribuye 717 rs. 30 mrs.

DÚRCAL, L. R. de España, provincia y arzobispado de Granada, partido del valle de Lecrin. A. P., 403 vecinos, 1,619 habitantes, 1 parroquia, 1 pósito. El nombre de este lugar es de origen árabe. Situado á orilla del rio de su nombre; y á distancia de una hora está el rio Torrente, cuyo vado es muy peligroso en las avenidas (*Véase valle de Lecrin*). Produce trigo, cebada, maiz, vino, lino, cáñamo y aceite. Industria, fábrica de sogas y tomizas. Dista 4 leguas S. de la capital y 6½ horas de camino militar, en cuyo intermedio están los pueblos de Armilla, Alhendin y Padul. Contribuye 13,609 rs. 10 mrs.

DURON, V. S. de España, provincia y part. de Guadalajara, obisp. de Sigüenza. A. O., 153 vecinos, 538 hab., 1 parroquia, 1 pósito. Situada á orilla del Tajo (*Véase Mantiel*), cerca de Secodon. Prod. trigo, cebada, aceite y vino. Dista 7 leguas de la

capital y 3 de camino militar de Fuentes de Encina. Contribuye 8,066 rs. 27 mrs.

DURON, Despoblado S. de España, provincia de Burgos, partido de Aranda, jurisdiccion y tierra de Roa.

DURUELO, V. S. de España, provincia y obispado de Segovia, part. de Sepúlveda. A. O., 50 vecinos, 172 hab., 1 parroquia, matriz de la del Sotillo, 1 ermita, 1 pósito. Situada á la falda de una sierra cordillera de las Castillas, en frente del puerto de Somosierra, sobre una deliciosa llanura que baña el rio Duraton, que nace en aquel puerto. Terreno medianamente fértil; produce trigo, centeno, cebada, garrobas, garbanzos, monte y pastos para ganado vacuno y lanar. Dista 9 leguas S. O. de la capital y 2 N. O. de la cabeza de partido. Contribuye 2,134 rs. 4 mrs.

DURUELO, L. R. de España, provincia y partido de Soria, Sexmo de Frenates, obispado de Osma. A. P., 98 vecinos, 365 habitantes, 1 parroquia. Situado al pie de la sierra de Urbion, en los pinares de Soria, al N. E. del Pico de Urbion, donde nace el Duero de 3 fuentes que están á muy corta distancia del pueblo. Esta sierra es de las mas elevadas de España, y desde su pico se alcanzan á ver los Pirineos, la Rioja y las sierras de Sigüenza. Al N. del Pico hay una gran laguna llamada de Urbion; y otra al E. que llaman la laguna Negra. Produce yerbas y ganado vacuno. Sus moradores son carreteros y traigueros. Hay 2 molinos harineros y 4 aserraderos de madera. Dista 8 leguas de la capital, y del Burgo. Contribuye 2,022 rs. 14 mrs.

DURUELO, Despoblado R. de España, provincia, obispado y partido de Avila, Sexmo de San Vicente. Hay un convento de frailes carmelitas descalzos, fundado por Santa Teresa de Jesus, de fabrica magífica con los retratos de Carlos II, Felipe V. y otros. Tiene buenas vegas. La estension de su término es de 4,000 fanegas; 24 de tierras cultivadas, de las cuales 4 empleadas en hortaliza y frutas; 3,900 en monta alto; de comunidades religiosas cultivadas, 28. Es término escaso de agua. Dista 7 leguas de la capital. Contribuye 440 rs. 5 mrs.

DURUELO (*Véase Casasola*).

DURRÓ, VALL. DE BOHÍ, L. S. de España, provincia de Cataluña, corregimiento de Talarn, obispado de Seo de Urgel. A. O., 80 vecinos, 390 habitantes,

1 parr. con comunidad de 3 conrectores. Sit. á los 41° 32' latitud N., y 17° 48' de long. de la I. del H., en terr. montañoso. Confina por el E. con Taull, por el S. con Eril Castell, por O. con Barruera y por el N. con Bohi (*V. la descripción del Valle*). El número de vecinos y habitantes que hemos expresado es, no solo el de este pueblo mas tambien los de Cardét, Barruera, Eriavall, Bohi y Taull. Produce centeno y pastos. Industria: ganadería, y hay en los montes de este pueblo minerales de plomo y hierro. Dist. 5a horas de Barcelona y 13 N. O. de Talaru. Contribuye 2,886 rs.

DUVIRIS, Aldea S. de España, prov. de Alava, en la hermandad y valle de Llodio (*V. Llodio*).

DÚYO (SAN MARTIN), Feligresía E. de España, en Galicia, prov. y arzobispado de Santiago, jurisdiccion de Finisterre. J. O., 67 vecinos, 355 hab., 1 parroquia. En las inmediaciones de este pueblo se cree que existió una ciudad de su mismo nombre, muy célebre en la historia compostelana, y que fue capital de los pueblos llamados *Celtici Nerii*; pero no han quedado de ella ni aun las ruinas. Contribuye 1,250 rs.

DUYO (SAN VICENTE DE), Felig. E. de España, en Galicia, provincia y arzobisp. de Santiago, jurisdiccion de Finisterre. J. O., 100 vecinos, 454 hab., 1 parroquia

compuesta de 6 lugares. Su situacion y productos se hallarán en el artic. Ameijenda. Contribuye 1,700 rs.

DUZ (SAN JUAN DE LA), Parr. de Esp., provincia de Asturias, concejo y arcip. de Colunga, arcedianato de Villaviciosa, obispado de Oviedo. Se compone esta parroquia de 70 vecinos y 285 habitantes repartidos en los lugares de Duz (San Juan de la), Guerras y Poledura; 1 iglesia parroquial. Situada en la costa del Océano, en terreno por la mayor parte llano. Confina por N. con el mar, por S. con la capital del concejo, y á distancia de $\frac{1}{2}$ milla, por E. con término de la parroquia de la Isla, y por O. con los de Sales, anejo de Lte. Los lugares de que se compone esta parroquia se hallan no lejos unos de otros, y á distancia como de $\frac{1}{2}$ cuarto de legua; los dos primeros en una llanura bastante espiciosa, con una colina por N. que llaman la cuesta de la Billera que los defiende del mar. El de Poledura está situado en la pendiente de la colina de su nombre, al O. del rio Colunga que corre entre este y el de San Juan. El lugar de Guerras tiene 43 vecinos y 164 habitantes, el de Duz 13 con 58, y el de Poledura 14 vecinos y 60 habitantes, todos labradores, y cogen anualmente 500 fanegas de cascada y trigo, 640 de maiz, 160 de habas, 80 de castañas y nueces, 25 arrobas de lino, 500 cántaras de sidra, 180 carros de yerba y algunas patatas.

EAL

EAL, L. de España, señorío de Vizcaya, obispado de Calahorra; 75 vecinos, 475 habitantes, 2 parroquias. Situado en la costa del Océano Cantábrico, en una hondonada, á 7 $\frac{1}{2}$ leguas E. N. E. de Bilbao y á 2 $\frac{1}{4}$ E. de Bermeo. Compónese de dos barrios: el uno en territorio de Ereño y el otro en el de Nachitua, á los cuales pertenecen, y divididos por una ría que en su embocadura forma un puenteillo de muy poco fondo. Hay sobre dicha ría 2 puentes. Industria, 1 herrería, 11 lanchas de pesca, 5 barcos y astillero de lanchas. Los habitantes son labradores y se dedican tambien á la pesca de atun; merluza, besugo, sardina etc.

EALEGUI, Granja de España, en Navarra, del valle y arciprestazgo de Anué,

EBA

merindad de Pamplona, de su quinto partido y obispado. Llamase tambien la casa señorío y fortaleza de Echaidé, cuyo señorío ponía un alcalde, y en ella hay 2 vec., 7 habitantes. Su término consiste en monte robledal y espesura de bojés. Situado á 3 leguas de Pamplona, entre 3 alturas, y en la del N. se ve una torre conocida por el nombre de fortaleza de Ealegui. En lo antiguo sirvió esta casa de asilo y defensa á los de la comarca perteneciente á la parroquia de Olsague.

EBAN DE ABAJO, L. S. de España, provincia y obispado de Valladolid; partido de Medina del Campo. A. P., 4 vecinos, 19 habitantes. Dist. 8 leguas de la capital. Contr. 44a rs. 28 mrs.

EBAN DE ARRIBA, V. S. de España, provincia y obispado de Valladolid, partido de Medina del Campo. A. O., 1 vecino, 3 habitantes. Dista 8 leguas de la capital, Contr. 49a rs. 5 mrs.

EBORA, Comarca de Portugal, cuyo nombre es de origen arábigo; provincia de Alentejo. Su población es de 60,000 hab. Se halla en el centro de esta, cuya capital. Por su antigüedad, por su nobleza y por su sede de un arzobispo, debe considerarse como la de la provincia, aunque en ella no reside el gobierno militar. Confina esta comarca por N. con la de Aviz, por E. con la de Villaviciosa, por S. con la de Beja, y por O. con la de Setubal, que como va dicho, pertenece á la provincia de Estremadura, y su extensión puede ser de N. á S. como de unas 8 leg., y de E. a O. como de unas 15 á 16. En ella y hacia su capital nacen algunos rios, que aunque en el verano llevan pocas aguas, en el invierno se hacen considerables; tales son el Enjarraza, el Odiage, el Olegobe, y el Obibor, y la corta casi por medio un ramo de la sierra de Portel, que es la de Montemuro, en una quebra de la cual está.

EBORA, Ciudad de Portugal, cuyo nombre es de origen arábigo, provincia de Alentejo, capital de la comarca y arzobispado de su nombre, 3,008 vecinos, 12,000 habitantes, 1 catedral compuesta de 25 prebendas, de las cuales 2 están agregadas al Dean, 2 al Chantre, 1 al Tesorero, otra al Maestro escuela, y otra á cuatro Cuarteros, que son como medios racioneros; 3 se reparten en 25 curas de almas que hay en dicha sede, y las restantes se sirven por 25 canónigos; á las 4 dignidades ya dichas, se añaden 4 racioneros. que son el titular, el de Sexta, el de Lavre y el de Oriola, y otros varios capellanes y ministros de voz é instrumentos. Tiene además otras 4 parroquias, un colegio de doncellas nobles, llamado de San Mauricio, otra casa de piedad adonde se admiten doncellas de todas clases, y de donde salen para casarse, dándoles 100 ducados de dote, y otro recogimiento de arrepentidas, casa de espositos y otro colegio para las familias de los Pinas, Santos y Ferrerías, donde se erian los de su parentela, bajo la dirección de un sacerdote de ella misma, en nombre de rector, y un seminario conciliar para servicio de la mitra. Hay casa de misericordia, 1 hospital real,

otro de convalecientes, el de Ferrobo y el de estudiantes pobres. Su gobierno civil se compone de un corregidor de la Real Hacienda, de un proveedor, de un juez de fora con 3 veredores, un procurador del concejo y sus correspondientes ministros y escribanos. En lo militar tiene un gobernador que por lo común reside en Lisboa, un regimiento de caballería que lleva su nombre, y que en tiempo de paz tiene un buen cuartel en la parte baja de la ciudad, hacia el S. Esta ciudad tiene muy buenos edificios. La catedral es de tres naves, con buen frontispicio que adornan dos torres; pero su capilla mayor es obra moderna, bien adornada exteriormente con pilastras dóricas, é interiormente revestida con mármoles de varios colores, altar mayor con 4 columnas y una muy regular pintura. El convento de San Juan Evangelista, llamado Loyos, en donde hay dos excelentes sepulcros de mármol; el tribunal y casa de los ministros del Santo Oficio y la casa del duque de Cadaval.

Los demás edificios de la ciudad son dos conventos de frailes franciscanos, 1 de dominicos, otro de agustinos calzados, otro de descalzos, de paulistas, del Carmen calzado y descalzo y los PP. de la Misión 6 de San Vicente Paul. Extramuros, y como á una corta ½ legua del pueblo, en alegre situación y a la parte oriental, donde habia 1 capilla de la virgen de Espinero, hay un convento de garzonimos, y al N., cosa de ½ de leg., otro monasterio de cartujos. Entre el monasterio de cartujos y la ciudad, dentro del fuerte de San Anton, hay un convento de franciscos recoletos, y á 1 ½ legua hacia el O., contiguo a la mitra llamada de Valverde, otro de la misma orden, ½ de legua mas adelante del monasterio de los cartujos, hay otro convento de monjas del Cister, llamado de San Benito. Dentro de la ciudad hay dos conventos de monjas clarisas, dos de franciscas descalzas, dos de dominicas, uno de agustinas descalzas y otro de carmelitas descalzas, junto á la puerta de Aviz. Esta situada en un terreno no muy elevado; pero su perior á una dilatada campiña de tierras fertilísimas, rodeada por todas partes de montes y sierras, entre las cuales sobresalen al E. la de Osa, al S. O. la de Portel, al S. la de Viana y al N. O. la de Montemuro, que las suministra aguas con abundancia. El contorno de la ciudad solo se halla destinado á la

siembra de granos y al cultivo de algunas huertas; pero $\frac{1}{4}$ legua mas adelante, hacia el E. empiezan las viñas y los olivares, y entre ellos varias quintas y casas que lo hacen muy vistoso. No solo los montes y sierras que la rodean fertilizan su campiña con las aguas que derraman en ella, y la defienden de los vientos impetuosos que tanto incomodan en las grandes llanuras, tanto que en sus faldas y cañadas ofrecen abundantes pastos á los muchos rebaños de ganado lanar de sus naturales, y en sus planicies de alcornoques y encinas, sabroso alimento de las muchas piaras de cerdos que se ceban en este distrito, en el cual pastan igualmente muchos bueyes, vacas y caballos de tan buena raza, que de ellos se sacan muchos potros para al ejército y aun para las reales caballerizas; y sus tierras de labor producen copiosas cosechas de granos, vino y aceite. Su elevacion sobre el ecuador es de 38° y $\frac{1}{4}$, y su longitud de 8° $47'$; y aunque esta posicion pudiera hacer caliente su temperatura, refrescada por vientos apacibles; pecan mas de fria en el invierno que de calida en verano. Tiene voto en cortés y asiento en el banco primero. Sin contar con los mercados semanales, Ebroa tiene, en el dia de San Juan y en los dos siguientes de cada año, una de las mas concurridas ferias de Portugal, y en ellas se despacha mucho ganado caballar y vacuno y mucha cera del Alentejo, á precios mas cómodos que en otra parte del reino. Tiene un acueducto y otros muchos edificios del tiempo de los romanos.

EBORA, V. Abad. de Portugal, prov. de Estremadura, comarca de Alcobaza; 1 parroquia, 375 vecinos; 1,376 habitantes, casa de misericordia, 3 armadas con muchas quintas, J. O. con vecedor. Situada 1 leg. de Alcobaza, á la parte E., y en el camino que une esta villa con la carretera general. Su término abunda en granos, vino, aceite, frutas, ganado y caza. Aunque en Ebroa no hemos descubierto rastro de antigüedad por su nombre, por su terreno elevado y por su graduacion, no hallamos dificultad en que le convenga el nombre antiguo de Ebro Brito, con que la conocen los geógrafos portugueses.

EBORA-MONTE, V. S. de Portugal, provincia de Alentejo, comarca de Villaviciosa; 2 parroquias, la una está dentro del castillo, con 1 prior, 4 beneficiados y

198 vecinos, 697 habitantes, y la otra junto á los muros con prior, 95 fuegos y 336 hab., J. O. y 3 vecedores. Está cercada de muros con una sola puerta, y un fuerte castillo. Tiene fuero. Situada en sitio no menos áspero que el Monsarís, y á la derecha del camino que de la villa de Estremoz pasa á la de Ebroa, $2\frac{1}{4}$ leguas S. E. de la primera y 4 N. E. de la segunda, denominada así por su situacion y para distinguirla con este dictado de aquella ciudad. Su término consta de otras 4 parroquias con 291 vec.; es fértil de trigo, aceite, caza y mucho ganado de lana que disfruta abundantes pastos, así como el de cerdos, dilatados montes de encinas y alcornoques que se estienden por la sierra de Ossa.

EBRO, Rio de España que tiene su origen en Fontibre ó Fuentes de Ebro, en el valle de Reynosa, á 1 leg. O. de esta villa, entre los 12 y 13° longitud oriental de Tenerife, y á los 43° lat. N., hacia el centro, y en el punto al parecer menos elevado de la larga cadena de los Pirineos, que corriendo al O., va á perderse en el mar de Galicia. Toma desde luego la direccion S. E., con la que sigue constantemente hasta su desembocadero en el mar Mediterráneo, cerca de Tortosa, por diferentes bocas, de las cuales la principal forma el puerto llamado los Alfaques. Este punto está situado hacia los 17° $20'$ long. orient., y cerca de 40° $35'$ de latitud N. El curso del Ebro es en general muy tortuoso, y de casi 120 leguas. Nacen no lejos de las fuentes de este rio los primeros afluyentes del Pisuerga, que aumenta el caudal del Duero; y como estos dos rios siguen direcciones opuestas, partiendo de las mismas regiones, han imaginado los geógrafos el colocar grandes montañas para indicar en sus cartas dos vertientes que no ha distinguido la naturaleza sino por desigualdades imperceptibles. El Gobierno en tiempo del conde de Floridablanca encargó á ingenieros hábiles la comunicacion del Duero con el Ebro, por medio de un canal, los cuales buscado en la disposicion misma del terreno los medios de conseguir su objeto, examinaron cuidadosa y diligentemente aquellas montañas imaginarias, y hallaron precisamente en su supuesta mole tan pequeña diferencia de nivel, que alli mismo fue donde trazaron su canal. Este se ha ejecutado en parte; y cuando haya los

recursos necesarios para realizar el sistema de nuestras comunicaciones interiores, se verá con claridad que los Pirineos componen un sistema de montes muy diverso del que hemos señalado con el nombre de Ibérico, que contra la realidad se ha unido en las cartas de España. En las regiones de que hablamos solo se ven parameras coronadas por monotonas y frías llanuras, donde los arroyos se han abierto cauces mas ó menos profundos, sin haberlos dispuesto en soberbias cumbres de rocas pedradas. El Ebro en su mismo origen manifiesta ya ser un rio considerable, y á pocos pasos de curso hace moler un molino y las 30 piedras de 5, en el centro de la villa de Reynosa, y 2 en el abundante raudal de la fuente de las Eras, que recibe por su izquierda á un tiro de fusil de su nacimiento. Al dejar la referida villa se aumenta con las aguas del rio Híjar que nace en la misma falda, $\frac{1}{2}$ legua al S. de él, y corre paralelo hasta su confluencia, y allí se pescan en abundancia excelentes truchas y cangrejos. Preciado á superar los obstáculos que parece debían hacerle llevar una direccion diversa de la indicada por la inclinacion del terr., circula poco despues entre orillas escarpadas, rompiendo por entre varias alturas hacia el puente de Rampalés, donde se ve en uno de sus recodos el lugar de Pesquera; y despues de vencidas todas las dificultades que la naturaleza le presenta á cada paso, sale magestuoso á las llanuras y campiñas abiertas, llegando á Mequinenza, en la frontera de Cataluña, por el inmenso valle que limita á su izquierda los Pirineos Aquitanicos, y á su derecha los montes Ibéricos. En este espacio baña la villa de Miranda, cortando la carretera de Madrid á Bayona, la de Logroño y la de Tudela, donde debió abrirse paso por entre cerros que, estrechando el valle, contenian en otro tiempo algun lago. Pasa despues por entre varias alturas cortadas como de golpe, enlazadas con la montaña de Mancú, ó de la sierra de la Llana, correspondientes á las que cercan á Mequinenza, las cuales debieron estar antiguamente reunidas, como para oponerse todavía al curso del Ebro. La salida que encontró para vencer estos últimos obstáculos, es como la esclusa por donde se precipitaron las aguas que llenaban el lago, del que nos ofrecen vestigios las cuencas del Segre y

del Cinca. Por último, despues de continuar inclinándose hácia el S., el Ebro llega como por esfuerzo á regar las inmediaciones de Tortosa, á 5 leguas del mar.

La antigua existencia del lago inferior del Ebro la demuestra la naturaleza misma del terreno que dejó en seco la retirada de las aguas, las cuales debieron ser amargas, porque el suelo del Aragon está generalmente impregnado de sal, como sucede en la mayor parte de los otros antiguos lagos, cuyos vestigios hemos descrito en sus lugares respectivos. Allí se encuentran por todas partes riachuelos á quienes se da el nombre de Salados, por tener sus aguas este sabor. Ni falta quien crea que hay salinas en las cercanías de Zaragoza, donde se ha observado una colina entera de sal gema, á la orilla derech. del Ebro, en frente del lugar de Untebo. Otros aseguran que no lejos del pueblo de Bujalaroz, situado en un inmenso desierto, y en lo mas hondo del gran valle del Ebro, á la márgen izquierda de este rio, no lejos del camino de Zaragoza á Cataluña, se encuentran lagunas salobres, de las cuales hay una que, en sentir de los habitantes de aquel territorio, está llena de agua como la del mar, en cuyo fondo han creído encontrar aquellos mismos observadores ovas y otros vegetales acuticos del Océano. Asi se han visto en medio de las tierras estas delicadas plantas, como monumentos vivos de la antigua mansion de los mares sobre ellas.

En el curso del Ebro que acabamos de describir, recibe este rio varios afluentes que aumentan sucesivamente sus raudales. Por la derecha, principiando en las regiones superiores donde nace, recibe el rio Nela que baja de la montaña de este nombre, perteneciente al sistema Pirenaico, el cual, como que rompe un estribo en la aldea de Puente-Dei, y despues de recibir el tributo de una infinidad de arroyuelos y torrentes, cae en el Ebro con el rio Guerla, á $1\frac{1}{2}$ legua, por cima de Frias.

El rio Baysas, que baja de la cumbre Pirenaica llamada la Peña grande de Gorbca, y atraviesa hácia su desembocadura el camino real de Madrid á Bayona, poco antes del puente que hay sobre el Ebro, cerca de Miranda; el Zadorra, cuyas fuentes se alimentan en las faldas de la montaña de Salinas, el cual, despues de haber fertilizado el rico y ameno valle de Vitoria, entra

en el Ebro á 1 legua con corta diferencia, mas abajo que el rio Baysas. El Ega, que de las descendencias de las mismas alturas de salinas baja hácia Estella banando sus muros, y atravesando en seguida las casi desiertas llanuras que se extienden al occidente de la Navarra meridional, se pierde en el Ebro casi en frente de Calahorra.

El rio Aragon es uno de los mas importantes, porque los orígenes de sus afluentes á la parte del E., estan en las faldas meridionales de aquella parte de los Pirineos, que se interna en España, separándose de la Francia. Estos afluentes forman los valles de Canfranc, de Aysa, de Araquea, de Echó, de Ausó, de Roncal, de Salazar, de Aescoa y de Roncevalles, los cuales nos dan hácia su nacimiento los puertos de Canfranc, de Tortieles, de Berner, de Aguatorra, de Pan, de Loucherit, de Patergeni, de Anier, de Santa Engracia de Vimbalet, de Laraua, de las Escalas, de Mendibeis, de Lecumberri, de Roncevalles, de Valcarlos y de Atalosti, ya de la parte de España ya de la de Francia, por medio de los cuales se mantienen comunicaciones mas ó menos cómodas entre estos dos reinos. Los rios que riegan aquellos valles se reúnen en Sanjués, á la manera que lo hacen sobre su eje las barillas de un abanico. A corta distancia de su desembocadura en el Ebro, y enfrente del lugar de Villafranca, recibe el rio Aragon otro afluente considerable, llamado Araga ó Agra, que viene de los montes de Aralar. El rio que pasa por Pamplona, y que se engruesa por bajo de esta ciudad con las aguas de los valles de Engui y de Lenz, se pierde en el anterior, despues de poner en comunicacion este último valle con los de Bastan y de Lerin, por medio de las gargantas de Belate y de Arraiz.

El rio Gallego, cuyo origen llamado valle de Tena, procede lo mismo que el del Aragon por el valle de Canfranc, de las faldas meridionales del pico del mediodia de Baigorri, abriendo comunicacion entre España y las fuentes del riachuelo de Osean, en Francia, por la garganta de este nombre, corre directamente hacia el S. por espacio de algunas leguas; pero la prolongacion occidental de la sierra de Guara, casi paralela á los Pirineos, la obliga á encaminarse hacia el O. hasta las inmediaciones de Morillo, desde donde vuelve á tomar su

primitiva direccion para entrar en el Ebro, enfrente de Zaragoza, despues de recorrer grandes Manadas desiertas, en que á las veces se encuentran vegetales analogos á los de las regiones marítimas. Estas llanuras, llamadas los llanos de Violada, de Alcondel y de Santa Lucia, que recuerdan por su árida soledad y su tristeza la Tehaida, son muy escasas de agua; á ellas vienen á reunirse las de Bujalaroz, de cuyas lagunas salobres hablamos antes; y hasta las montañas que limitan la cuenca secundaria del rio Cinca, casi no se encuentra un arroyo que no esté seco en el estio, en el espacio de mas de 20 leguas, entre el rio Gallego y desembocadura del Segre: region árida que atraviesa la calzada de Cataluña, donde apenas se encuentra alguna miserable veta ó albergue, sin verse siquiera un arbol que pueda consolar al viagero con su vista ó con su sombra.

Hemos hablado del Segre que entra por Mequinenza en el Ebro, de quien es el principal afluente, el cual con los otros rios que le alimentan, forman sobre el mapa casi la misma figura que las espalderas artísticamente dispuestas contra las paredes de un jardin, y se podría aplicar á la disposicion de sus tributarios el término de *dichotomia*, con que los botánicos designan las ramas divididas con algun orden, que se mezclan pegadas á lo largo de ciertos vegetales. Y en efecto, el Segre y el Cinca forman en su reunion, cerca de Mequinenza, los dos brazos principales de la espaldera; á 4 ó 5 leguas, por cima de esta union, recibe el primero el rio Ribagorçana y el segundo el Alcanadre. Cada uno de estos cuatro rios recibe sucesivamente otros que se confunden casi en las mismas incidencias, y todavia se reconoce allí un lago, del cual formaban la orilla septentrional las bases meridionales de los Pirineos Aquitanicos, antes de abrirse paso por entre las alturas de Mequinenza y las elevadas mcsas llamadas Garrigas, que se encuentran al lado opuesto en Cataluña. El Segre, cuyo curso total es la direccion de N. E. á S. O., puede computarse en 50 leguas; tiene sus principales orígenes á la vuelta septentrional de los montes, donde estan las gargantas de Fenestrelle y de Nonsondas, en los confines de Francia con Cataluña, y en las cercanías de Livia se reúnen los primeros torren, tes que le forman. Bajando el valle superior

del Segre, se pasa la Cerdaña española; allí se encuentran Puigcerdá y Belver, y últimamente la Seo de Urgel, donde se reúnen las aguas que bajan de los valles de Andorra. Los montes que separan la cuenca del río Llobregat de la del Segre, empujan á este último río hacia el O., estrechando sus vertientes orientales hasta Pons, sobre la orilla izquierda; pero desde este punto el terreno se ensancha y se allana, y las aguas bajadas de Cervera, circulan por él atravesando la vasta llanura de Urgel, que se extiende enfrente de Lérida y Balaguer sobre la orilla izquierda del Segre, el cual un poco antes de esta última ciudad recibe el Noguera Pallaresa, que atraviesa por la mitad del valle que ocupa la Conca del Tremp. Al occidente de los orígenes de este río brotan las fuentes del Garona, que interponen en el territorio de España el valle de Aran, cuyas aguas fertilizan el mediodía de la Francia. Entre Balaguer y Lérida se derrama por entre bellas y fértiles llanuras el Noguera Ribagorzana, cuyo nacimiento está en las bases meridionales del encumbrado Maladeta, que limita por el S. el valle de Aran, y da paso á la deliciosa cuenca que forma este risueno valle por los puertos de Espot, Rious y Vielle, de la parte de Francia.

Del punto mas elevado de los Pirineos Aquitanicos desciende el río Cinca y todos sus afluentes. Uno de los cuales riega el valle de Benasque. El Cinca, propiamente dicho, baña al principio el valle de Biesla, poniéndole en comunicacion con el valle de Aure por medio de los puertos de Urdicet, de Rivera y de Virusa por el lado de Francia. El Ara, que se une al Ainsa, nace en los ventisqueros perpetuos de Gabarnia y de Monte perdido, cuyas cumbres han sido reconocidas por el sabio Ramond, y forma el valle de Broto que comunica con la Francia, por los de Bareges y Cauteres que se hallan del otro lado de los montes. El Cinca, despues de haber absorbido el río Vero en Barbastro, no recibe ningun otro riachuelo notable hasta el punto donde se le une el Alcanadre, que ya viene engrasado con el Isuela, fertilizando la campiña de Huesca. Los primeros afluentes del Ebro, por su orilla derecha, no son de consideracion hasta el punto de su confluencia con el río Jalon, en la provincia de Aragon, y todos descienden de los ramales de montañas contenidas entre el mismo Ebro, el

Pisuerga y el Arlanzon, y de sus descendencias inclinadas en lo general hacia el mediodía, ó acortadas por la proximidad de las sierras de Oca, de San Lorenzo, de Urbion y del Moncayo. Sin embargo, antes de Frias recibe ya el Omíno ó Vesga, que con el tributo del Oca, es de alguna consideracion al atravesar el puente de Oña. El valle de Bribiesca, por donde pasa la carretera de Burgos á Bayona, le forma el Oca, que desciende de la base septentrional de los montes de este nombre, donde principia la cadena del sistema Ibérico.

El Oroncillo que entra en el Ebro un poco mas abajo del puente de Miranda, nace á la vuelta meridional de una muy notable cadena de rocas, que estendiéndose hacia el N. O., en la direccion de Frias, parece como que amenaza interceptar al Ebro en su curso. Las primeras aguas de este arroyuelo serpean en la llanura que hay entre Bribiesca y Pancorvo, donde se le ve corriendo hacia el E.; pero en vez de seguir esta inclinacion del terreno que se presenta en apariencia tan natural, repentinamente mudando de direccion, se abre paso por entre la soberbia cadena de peñascos que sé estiende por los montes Obarencs hasta el Ebro, por el rumbo E. El riachuelo de que hablamos, con ser tan poco considerable, corta perpendicularmente y en ángulo recto, una elevada cordillera, y la garganta que forma, para dar paso á la carretera de Castilla á Francia por Pancorvo, escita la idea de unas nuevas termópilas.

El río Tiron, aumentado con las aguas del Oja, el Cardenas, el Ireguña, el Leza, el Cid, el Zidaco, el Alema, el Queiles, el Huecha y otros que descienden sucesivamente de las faldas septentrionales del sistema Ibérico, y de los cuales no hay uno que tenga mas de 10 leguas de curso, apenas son mas notables que el Oroncillo, si se atiende al volumen de sus aguas; pero lo son ciertamente por regar al salir de las montañas las fértiles campiñas de la Rioja, donde se ven las ciudades de Logroño, Calahorra, Tarazona, Borja y Tudela, por bajo de la cual y á corta distancia está el bocal del famoso canal imperial, en término de Fontellas, situado á los 42° 00' 20" latitud N. (v. *Canales*). El primer afluente notable que recibe el Ebro por su orilla derecha, y quizá el mas considerable de todos, es el Jalon, el cual con el tributo que

Se hacia Calatayud le trae el Jiloca, atraviesa la vasta llanura de Plascencia. Desde Ricla, á 9 leguas de desembocadura en el Ebro, ya no recibe en su curso el Jalon ni un solo arroyo; y en las inmensas llanadas de Zaragoza donde nos hallamos, y donde el agua es frecuentemente tan rara, apenas se ven señales de fertilidad. Pocas comarcas ofrecen un aspecto mas triste que esta estension monótona, donde las riquezas del suelo, cuando ésta se presenta á los trabajos de la agricultura, consisten en olivos parduscos y en mieses, cuyos colores no hermosean el pais sino cuando estan mezclados con la verdura y con los accidentes variados que ofrece la desigualdad del terreno. El Jalon y el Jiloca, cuyos origenes estan sumamente distantes, reciben en el ángulo que forman, las vertientes septentrionales de las montañas de Moliua y de Albarracín. El rio Huebra que entra en el Ebro en Zaragoza, el Almonacid, el Martín, el Guadalupe y el Algas, son los afluentes que se pierden sucesivamente en aquel gran rio, y serpentean en su Cuenca meridional hasta Mequinezua, donde dando una gran vuelta corre hácia el S. en direccion casi paralela, pero contraria á los riachuelos que siguiendo la del N. aumentan sus raudales. Desde este punto hasta su desembocadura en el mar, ya no recibe el Ebro sino arroyuelos de muy poca consideracion.

EBRON, Rio de España, provincia de Aragon (V. *Turia*, rio).

ESCALA, L. R. de España, en Navarra, del valle de Amexcoa la baja, en el segundo partido de la merindad de Estella, arciprestazgo de Yerri, obispado de Pamplona. A. O., 29 vecinos, 172 habitantes, 1 parroquia, 1 ermita. Sit. en terreno llano á $\frac{1}{2}$ de legua del rio Viarra. Tiene 1 palacio su señor, que es el marques de Andia, y en su término 2 porciones de monte roblelal.

ECAÿ, L. de España, en Navarra, del valle y arciprestazgo de Araquil, merindad y obispado de Pamplona; 19 casas, 26 vecinos, 139 habitantes, 1 parroquia. Sit. á 4 leguas N. O. de Pamplona, en la parte mas oriental del valle, y en la ribera derecha del rio Araquil. Confina con Iurdiaga, Anoz, Beasoain y Zuza. Para sus productos y demas (V. *Araquil*, valle).

ECAÿ, L. R. de España, en Navarra, del valle de Lónguida, tercer partido de la

merindad de Sangüesa, arciprestazgo de Ibargoiti, obispado de Pamplona, justicia la del valle; 7 vecinos, 57 habitantes, 1 parroquia. Sit. en llano á distancia de $\frac{1}{2}$ leg. N. de la villa de Aoiz, y pasa por su derecha el rio Irati, y por la izquierda la regata que baja de Guspegui. En sus términos hay algunas viñas, y se coge trigo, cebada y otros frutos.

ECHAGOYEN, L. S. de España, provincia de Alava, en la herra de Ayala, obispado de Calahorra, su vic. y arciprestazgo de Ayala, justicia ordinaria de la herra; 9 vecinos, 34 habitantes, 1 iglesia aneja de la parroquia de Amurrio. Confina por E. con Larrimbe, por S. con Mendicica y Velandio de Vizcaya, por O. con Menoyo, y por N. con Olabazar. Produce toda clase de granos.

ECHAQUE, L. R. de España, en Navarra, del valle de Orba, merindad de Olite, arciprestazgo de Valdorba, obispado de Pamplona, alcalde el del mercado de la ciudad de Pamplona; 52 vecinos, 226 habitantes, 1 parroquia, 1 palacio de cabo de Armeria. Sit. en la falda de los montes de Alaiz, y de otros 4 que tiene poblados de robles y encinas, los cuales abundan de yerba para pasto del ganado, y se crían algunos jabalies, lobos y perdices. Confina por E. con Barriain, por S. con Oloriz, por O. con Unzué, á distancia de $\frac{1}{2}$ legua cada uno. Produce trigo, cebada y avena. Dist. cerca de 4 leguas de la ciudad de Pamplona.

ECHAQUE, Desp. de España, en Navarra, en el valle de Izagondoa, del cuarto partido de la merindad de Sangüesa, obispado de Pamplona. Los vestigios del antiguo pueblo se ven al pie del monte *Izaga*, y muy inmediato al lugar de Reta (*Véase Reta*, L.).

ECHAQUEN, L. S. de España, provincia de Alava, de la hermandad de Cigoitia, arciprestazgo y vic. de este nombre, diócesis de Calahorra; 32 vecinos, todos labradores, 140 habitantes, 1 parroquia y 2 ermitas. Sit. en terreno hondo y llano, rodeado de las faldas de Gorbea, del cual dista por la parte del S. $\frac{1}{2}$ de legua. Confina por N. con Ceanuri, del señorío de Vizcaya, mediando dicha sierra y el monte de Ogueta; por E. con Elou, de la hermandad de Villareal, del cual dist. $\frac{1}{2}$ leg., por S. con Acosta y Murua á distancia de $\frac{1}{2}$, y por O. con los altos de Gorbea. Tiene

2 fuentes ferruginosas y otra de agua clara, aunque dura, de que se surten los naturales y ganad., y disfruta varios trozos de mont., aprovechándose de sus leñas para vender y quemar, y en comunidad con los demás pueblos, de los pastos de Gorbea en que apacienta algun ganado vacuno y caballo. Produce toda clase de granos. Dist. 3 leguas al S. de Vitoria.

ECHAQUEN, Antieg. S. de España, provincia de Alava, del valle y hermandad de Aramayona, vic. de Mondragon, arciprestazgo de Leniz, diócesis de Calahorra; 17 vecinos, 80 habitantes, 1 parroquia y 1 ermita. Sit. en terreno elevado y costanero, á la falda de la Peña de Aranguio, al N. O. y á $\frac{1}{2}$ legua de camino áspero del centro del valle. Produce trigo, maiz, algo de avena, centeno, alubia y vino.

ECHAIDE, Granj. de España, provincia de Navarra, del valle de Anué, merindad de Pamplona, de su quinto partido y diócesis; 1 vecino, 6 hab. (*V. Ealegüi*).

ECHALAR, V. de España, provincia de Navarra, del partido de las Cinco Villas de la montaña, merindad de Pamplona, de su sexto partido y diócesis, arciprestazgo de Bertizarana. A. O. y Reg., 149 casas, 288 vecinos, 1,351 habitantes, 1 parroquia. Confina con Lesaca, Zamis y puerto de su nombre. Pasa por su inmediación el rio que se desprende de los montes de Pero, Palomeras y Peñaplatera. En su término hay 1 herrería y 2 molinos. Goza de voto en Cortes. Carlos III dió ordenanzas á esta villa en 1499. Dist. 1 $\frac{1}{2}$ legua E. de Lesaca, y 10 N. de Pamplona.

ECHALAZ, L. S. de España, provincia de Navarra, del valle de Egües, del tercer partido de la merindad de Sangüesa, arciprestazgo y obispado de Pamplona; 6 casas, 8 vecinos, 44 habitantes, 1 parroquia y 1 erm. Se gobiernan por el diputado del valle y 1 regidor. Sit. en una llanura entre cerros, y confina con los lugares de Ibiñen, Eranus, Elia y Ustarroz. Produce trigo, cebada, y otros frutos menores.

ECHALECU, L. de España, provincia de Navarra, del valle de Imoz, merindad de Pamplona, y de su cuarto partido y diócesis, arciprestazgo de Araquil; 49 vecinos, 253 habitantes, 1 parroquia. Situado sobre la ribera izquierda del rio Larraun, entre 2 mont. por N. y S. al N. E. de Eraso. Confina con Urriza, Goidaraz, Huici y

Arruiz. Parasus productos (*V. Imoz, valle*)
Dista 5 leguas N. O. de Pamplona.

ECHANO, Antieg. de España, señorío de Vizcaya, de la merindad de Zornoza, obispado de Calahorra; 65 casas, 120 vecinos, 502 habitantes, 1 parroquia, 5 ermitas, 6 molinos y 1 convento de Carmelitas descalzas. Ocupa el asiento 30 en las juntas generales de Guernica. Sit. á la falda E. de la sierra de Oiz, y á la derecha de un arroyo que baja de allí hácia el rio Durango. Confina por N. con Gorocica, por E. S. y O. con Ibarruri y Amorebieta, comprendiendo su término como 3 leguas de circunferencia.

ECHANO, Desp. de España, provincia de Navarra, en el valle de Orba, merindad de Olite, obispado de Pamplona. En lo antiguo fue lugar que pertenecia á los caballeros Templarios, y todavía se conservan vestigios del convento y casa, y una basílica llamada de San Pedro de Echano. Tiene un monte muy dilatado, y está inmediato y dentro de los términos del lugar de Oloriz.

ECHARREN, L. de España, provincia de Navarra, del valle de Mañeru en el primer partido de la merindad de Estella, arciprestazgo de Yerri, diócesis de Pamplona. J. O., 45 vecinos, 240 habitantes, 1 parroquia, 2 ermitas. Sit. al S. de Arguiñariz como $\frac{1}{2}$ de legua. Su asiento es en un hondo aunque pendiente: por O. tiene una buena fuente apartada $\frac{1}{2}$ cuarto del lugar, cuyas aguas van á engruesar el Arga. Al N. y á poca mas distancia hay un monte robleal. El terr. produce granos con abundancia, una mediana de vino y algo de aceite. Se vé en el pueblo un palacio que denota antigüedad.

ECHARREN, L. de España, provincia de Navarra, del valle y arciprestazgo de Araquil, merindad y obisp. de Pamplona; 20 casas, 29 vecinos, 169 habitantes, 1 parr. Sit. á la derecha del rio Araquil, y confina con Yabar, Urrizola, Laurdiaga y Echeverri. Para sus productos (*Véase Araquil, valle*). Dist. 4 leg. N. O. de Pamplona.

ECHARRI, L. de España, provincia de Navarra, valle de Echauri, del segundo partido de la merindad, arciprestazgo y obispado de Pamplona, 34 casas. 40 vec., 250 habitantes, 1 parroquia. La forma de su gobierno es elegir cada año un A. O., de todos los inseculados, sin que intervenga

en ello el consejo real. Dicho alcalde conoce en primera instancia en todo asunto criminal; en lo civil decide hasta la cantidad de 25 ducados; nombra tambien un alcalde, un oficial, un alguacil y un patronomical; todo esto por privilegio del rey Felipe IV, de quien lo logró don Juan de Ciriza, marques de Montejaso, para los lugares Echarri y Ciriza. Sit. en llano á $\frac{1}{2}$ cuarto de leg. del rio Arga y de Ciriza, que le cae al N. Elio dista algo mas de $\frac{1}{2}$, y lo rodean Vidaurreta y Zabalza. Tiene 1 molino harin. Para sus productos (*V. Echaauri, valle*). Dista 2 $\frac{1}{2}$ leguas S. O. de Pamplona.

ECHARRI, L. de España, provincia de Navarra, valle de Larraun, merind. de Pamplona, y de su cuarto partido y dióc. arciprestazgo de Araquil; 20 casas, 48 vec., 201 habitantes y 1 molino harinero. Sit. en llano, á $\frac{1}{2}$ leg. de Lecumberri, y á la izq. de un arroyo; confina con Aldaz, Huici, Beramendi y Errasquiz. Produce trigo, maíz lino, nabos y patatas. Dista 5 $\frac{1}{2}$ leguas de Pamplona.

ECHARRI-ARAMAZ, V. sep. de Esp., provincia de Navarra, valle y arciprest. de Araquil, merind. y obisp. de Pamplona. A. y Reg., 157 vecinos; 897 hab., 1 parroq., 1 molino. Sit. al S. de Arbizu, y casi en el confluente de una regata que viene de los montes de Aralar á unirse con el rio que baja de Borunda, á la izquierda de ambas corrientes. Conf. con Lizarrabengoa, Iturmendia, Lacunza y Valle de Ergoyena. Goza de voto en córtes y tiene mercados francos todos los sabados y 2 ferias de 8 dias que empiezan el dia de San Juan y San Miguel. Para sus productos (*V. Araquil, valle*). Dista 6 $\frac{1}{2}$ leg. por N. O. de Pamplona.

ECHAURRI, Valle de España, prov. de Navarra, del segundo partido de la merindad, arciprestazgo y obisp. de Pamplona; 477 vecinos, 2012 habitantes, 1 parroquia. Confina por N. con el valle de Goñi, por E. con Olza y Zizur, por S. con Iizarbe, y por O. con Maneru y Guesalaz. Estiendese el valle de E. á O., estrechado por montañas de la banda de N. y S. El rio Arga, que entra por E., fertilizando sus campos hasta que sale por O. con mucha inclinacion al S., divide sus 10 pueblos, dejando por la banda del N. á Echaauri, Elio Zizur, Echarri y Vidaurreta. Por la ribera

opuesta quedan Belascoain, Arraiza, Zabalza, Ubani y Otazu. Para la comunicacion de los pueblos habia un puente de fábrica en Belascoain, que lo arruinó la avenida de 1787, y tenia mas de 500 años de antigüedad. Súplase su falta con algunas barcas sobre el rio que abunda en pesca y cria barbos y anguilas especiales. Produce el valle trigo, vino de excelente calidad, legumbres y frutas, sobre todo las cerezas son delicadas. Los montes estan cubiertos de robles y encinas y todos los lugares abundan en los mismos frutos. Dista 2 $\frac{1}{2}$ leg. de Pamplona.

ECHAURI, L. de España, provincia de Navarra, valle de su nombre, del segundo partido de la merind., arciprest. y obisp. de Pamplona; 103 vecinos 576 habitantes, 1 parroquia y un molino harinero. Sit. en la raiz de un peñon que llaman Rocca, que empezando alli se estiende por 1 legua hasta Munizain. En la cima de ella se empina el monte Sarvil; dista Echaauri del Arga $\frac{1}{2}$ cuarto en su margen derecha; conf. con Asiain, Lete, Ibero y Zabalza. Dista tambien 2 leg. O. de Pamplona.

ECHAVARRI, L. de España, prov. de Navarra, valle de Lin, segundo partido de la merindad de Estella, diócesis de Pamplona, arciprestazgo de Yerri; 36 vecinos, 192 habitantes, 1 parroquia y 2 ermitas. Sit. en llano, algo desviado, á la izquierda del rio Urederra; confina por N. con altos riscos, por O. con el rio Urederra, por S. con Amillano, y por E. con Eraul, lugar del valle de Yerri. Su término pertenece al corriedo de Larrión. Tiene su monte de robles y encinas, cercado por E. y N. de altos riscos. Para sus productos (*Véase Lin, valle*). Dista cuarto y $\frac{1}{2}$ de leg. de Artavia y 5 de Estella.

ECHAVARRI DE CUARTANGO, L. de España, provincia de Alava, valle y hermandad de Cuartango, vicaria de este nombre, diócesis de Calahorra; 12 vecinos, 75 habitantes, 1 parroquia y 1 ermita. Conf. por N. con Tortura, por E. con Urbina de Eza, por S. con Zuazo y por O. con Seadadiano. Produce granos de todas clases.

ECHAVARRI DE URTUPIÑA, L. de España, provincia de Alava, hermandad de Berrundia, obisp. de Calahorra, vicaria de Salvatierra; 15 vecinos, 84 habitantes, dos regidores y demas ministros de justicia, comun á toda la hermandad, una

parroquia. Situado en el camino real que va de Vitoria á Pamplona, cuyo camino cruza todo su término de O. á E. Confinan por N. con Audicana, por S. con la villa de Alegria, por E. con Arrieta, y por O. con la de El-Burgo. Produce mucho trigo, ceb., yero, habas, alholve rica, avena, maiz, mijo, patatas, garbanzos, lino, guindas, ciruelas, albérchigos, manzanas, peras, uva moscatel, cera y miel. Se cria ganado vacuno, yeguas de vientre y cabras, que dan anualmente becerros, manietos y cabritos. Los vecinos todos son labradores, y se hacen en tiempo de invierno los aperos de la labranza, escobas, escriños, nasas y pesabres. Las mugeres hilan y blanquean sus madejas para febrero, y quedan libres para ir á escardar los trigos y demas muestos. Dista 3 horas de Vitoria, $\frac{1}{4}$ de Salvatierra, y 3 del Mojon de Navarra.

ECHAVARRI DE VIÑA, L. S. de Esp., provincia de Alava hermandad de Cigoitia, arciprestazgo de Armentia, vicaria de Vitoria, diócesis de Calahorra; 37 vecinos, 154 habitantes, 1 parroquia y 2 ermitas. Sit. en una pequeña elevacion, dominando la llanura de sus términos. Confina por N. con Berricano y Burruaga, distante $\frac{1}{2}$ leg., por N. E. con Mendarozqueta á distancia de cuarto y $\frac{1}{2}$, por S. á la misma distancia con Mendiguren, Foronda y Artaza, y por O. con Apodaca, del cual dista $\frac{1}{2}$ de leg. Tiene por N. un monte proximo de robles tocornos de una legua de circunferencia, y á corta distancia de él corre un pequeño rio llamado Iturrisabaleta, en que se crian truchas, anguillas, loinas y zarbos, pesca por lo regular de poco peso, pero exquisita; y en tiempo de invierno suben á mugar en él las truchas del r. Zadorra. Mas abajo de su origen se hallan varias fuentes con caudal suficiente para mover un molino construido en término de este lugar. Produce de todo grano. Dista 1 leg. N. de Vitoria.

ECHAVE, Despob. de España. (*Véase Huerto Araquil*).

ECHEVARRI, Anteiglesia de España, señorío de Vizcaya, merindad de Uribe, obispado de Calahorra; 31 casas, 47 vec., 247 habitantes, 1 parroquia, 1 ermita, 2 ferrerías, 2 molinos. Se gobierna por un fiel regidor y su apoderado; tiene el 37.º voto y asiento en las juntas generales de Guernica. Situada á la falda meridional de la sierra Ganguren, á unos $\frac{1}{2}$ de leg. hacia

el S. de Bilbao, y conf. por N. con Begona, por E. con Galdacano, y por S. y O. con Arrigoriaga. Es célebre entre sus casas la torre de Echevarri, que dió nombre á la anteiglesia, y la de Leguizamón, cuyo dueño don Pedro de Leguizamón murió como valiente soldado en la vega de Granada, el año 1319, cuando perecieron los Infantes don Pedro y don Juan. Para sus productores (*V. Uribe, merindad*).

ECHEVARRIA, Anteiglesia de España, señorío de Vizcaya, obisp. de Calahorra; 1 parroquia unida á la de Elorrio, 6 molin. y 7 ermitas. Situada á la derec. del arroyo que baja de Campanzar y Udala, y que, uside despues con otros, forma el rio de Durango; y conf. por N. con dicho arroyo, por E. con Elorrio, por S. con la provincia de Guipúzcoa, y por O. con Mariana. Su poblacion, que con su fogueria va incluida en la villa de Elorrio, se divide en 3 barriadas ó cofradías, cada una de las cuales nombra un regidor, y toda la anteiglesia un síndico que, con el alcalde y demas empleados, forman su ayuntamiento. Una de las ermitas, titulada de San Adrian, parece haber sido parroquia, pues se hallan en ella 29 sepulcros, algunos con inscripciones latinas, del siglo X. Dista 6 leguas cortas de Bilbao.

ECHEVARRIA (SAN ANDREA), Anteiglesia de España, señorío de Vizcaya, merindad de Marquina, obispado de Calahorra; 136 vecinos, 733 habitantes, 1 parr. y 1 ermita. Confina por N. con la anteiglesia de Jemein y villa de Marquina; por O. con Barinaga é Ilunzar, barrio de la misma villa; por S. con jurisdiccion de las villas de Eibar y Elgeibar, en Guipúzcoa; y por E. con territorio de la de Motrico, en la propia provincia. Tiene el 28.º voto y asiento en las juntas de Guernica. Hay 2 ferrerías y 10 molinos, pero estos y aquellas parados por falta de agua la mayor parte del año; hay algunas fuentes ferruginosas, entre las cuales se distingue por sus buenos efectos la de Goicoechetazpi. Su terreno es montuoso por la banda E., pero llano por el N., con una mediana vega bañada de 2 arroyos que descienden de las montañas de Urcaregui y sierras de Macax y Urro, y se unen cerca de ella para dirigirse hacia el rio de Ondarrosa. La antigua casa de Marquina, radicada en esta anteiglesia, fue incendiada en 1460 por Juan Lopez de Gamboa

perciendo en ella su dueño Gonzálo Ibañez, sus dos hijos y otros 8 hombres. Para sus productos (*V. Marquina, merindad*).

ECHEVERRI, L. de España, provincia de Navarra, valle y arciprest. de Araquil, del segundo part. de la merindad y obisp. de Pamplona; 10 casas, 13 vecinos, 73 habitantes y 1 parroq. Situado a la izquierda del rio que viene de Burunda, y á la derecha del que baja de Basaburna, entre Erroz y Eguiarreta, con quienes confina, como asimismo con Ochovi é Izurdiaga. Dist. 3½ leguas N. O. de Pamplona.

ECIJA (ASTIGIA), C. R. de España, provincia y arzobispado de Sevilla, cabeza de partido de su nombre. Correg. de tercera clase, y A. M. de segunda, tribunal eclesiástico foraneo; subdelegacion de policia, administracion principal de correos, otra tambien principal con contaduria de rentas del partido, otra subalterna de loterías; 7,656 vecinos, 34,727 habitantes, 3,746 casas, 6 parroquias, 11 erm., de las cuales hay 6 destruidas y 5 corrientes; 1 convento de Gerónimos, otro de Dominicos, otro de San Antonio, otro hospital de Alcantara, otro de Terceros de San Francisco, otro de Capuchinos, otro de Agustinos, otro de Carmelitas calzados, otro de descalzos, otro de Mercenarios calzados, otro de descalzos, otro de Mínimos, y otro de San Juan de Dios; 1 de monjas Franciscas, otro del Espiritu Santo, otro de Santa Inés, otro de Santa Florentina, 2 de Carmelitas, y 1 de Mercenarias; 4 hospitales, 1 casa de inclusa, 1 pósito, caja de correos, 1 casa de diezmos; buenos edificios, casa de postas con 12 caballos, parada de diligencia, y 16 mesones y posadas. El nombre de esta ciudad es de origen arabigo. Situada á los 37° 31' 51, de latitud N., 1° 23' 40' de longitud O. del meridiano de Madrid, á la orilla occidental del rio Genil, en una cañada que forma este rio que corre de S. á N. Hay 2 eminencias anexas al E. y al O., de modo que se llega al pueblo bajando por estos puntos. Viniendo desde la Luisiana, pasando el puente del Genil, hay un hermoso paseo á la orilla izquierda de la corriente del dicho rio, plantado de álamos, y con diferentes ornatos. Al principio del paseo, sobre 4 columnas, estan colocadas 4 estatuas que representan al señor rey don Carlos III, Carlos IV, su esposa y el infante don Luis. La extension de este paseo es de mas de 800

varas, con la comodidad de asientos de trecho en trecho y de algunas fuentes, terminando sus 4 calles con otras tantas columnas, sobre las cuales estan los 4 tiempos del año. Todo su término es llano, cultivado para labor ó plantado de olivos, y se estiende hasta 3 leguas al rededor, formando un diametro de 6 leguas, con 240 cortijos, cuyo centro es el pueblo. Produce muchos y buenos pastos en sus grandes dehesas; mucho trigo y cebada, habas, garbanzos y demas semillas, alguna uva y mucho aceite; en términos que de este último ramo ha llegado á pagar 40,000 fanegas de diezmo y 40,000 arrobas de aceite. Industria, una corta, aunque buena, fabrica de paños bastos, algunas bayetas, estameñas y gerguetas, algun lino y seda. El término jurisdiccional de esta ciudad se estiende 8 leguas de E. á O. y 7 de N. á S., siendo la circunferencia de 24 leguas. Tiene 1,013 aranzadas de huertas, 42,210 de olivares, 1,800 de viñas, 271 molinos de aceite, 86 lagares, y 32 molinos harineros, sin incluir las atahonas de la ciudad. Hay en ella muchas inscripciones y otras antigüedades romanas y aun mas remotas, supuesto que las hay de un templo dedicado al sol (si hemos de creer al historiador Roa, pag. 31), y se ha encontrado un coloso de extraordinaria magnitud que representaba á este astro, el cual es el emblema de las armas de que usa la ciudad. Ni debe parecer extraño cuando ejerce tanto influjo en ella, que la llaman vulgarmente la *Sarten de Andalucía*. Mucho mas ilustres son sus antigüedades eclesiast., pues, ademas de haber predicado en ella el apóstol San Pablo, fue una de las sillas episcopales mas antiguas de la cristiandad, que ocupó el primero, segun unos, San Crispino martir, y segun otros San Torcuato. Permaneció esta silla hasta la entrada de los Almorávides. Si el tiempo, que todo lo devora, no hubiera dado al traste con todas las grandezas antiguas de esta ciudad, no cederia en magnificiencia á ninguna otra de las de Andalucía. *Astigi* fue su antiquísimo nombre, y en tiempo de los romanos tuvo el de *Colonia Julia firma*, sin contar otros muchos nombres que los etimologistas han tenido el capricho de atribuirle, con mas ó menos fundamento. Lo que parece mas probable es que, despues que Julio César acabó de destruir el partido de los Pompeyanos en

La famosa batalla de Munda, dió á Eciya el nombre de *Augusta firma*, y que antes de este tiempo se llamó *Astigi*. Quieren algunos hacer creer que fué fundacion de egipcios, otros de fenicios, otros de griegos, y aun algunos remontan hasta el tiempo de los ceitas: quién quiere que sus fundadores viniesen de Atenas, y quién quiere de Creta; y no falta quien la da por padres á ciertos almoides, gente desconocida é ignorada, que aun no se sabe si eran del Norte de Europa ó del Oriente de la Africa. Los que pretenden que la fundaron los romanos, porque la dieron el nombre de *Julia Augusta firma*, van tan poco acertados, como si dijieran que Sevilla no existia con el nombre de *Hispalis*, cuando los romanos la llamaron *Colonia Romella*, ni Córdoba con el de *Corduba*, cuando empezaron los mismos romanos á llamarla *Colonia Patricia*. Con este motivo no podemos menos de copiar una juiciosísima reflexion que hace el viagero don Antonio Ponz, hablando de esta misma ciudad, y es que ciertos escritores, sean los que se quieran, no parece sino que han agotado la sutileza de su imaginacion pensando honrar á su patria con darle por padres y fundadores á ciertos danzantes que llevados probablemente de su codicia y rapaz inclinacion, vinieron á saciar estos vicios en España y en ciudades y pueblos ya fundados, opulentos, ricos y acaso mas antiguos que los suyos; unos con pretexto de amistad, otros engañando con astucias y ficciones á una nacion naturalmente sencilla y buena en todas las edades; y otros por fin, con la violencia de las armas, á pueblos que sin recelo ninguno cultivaban sus tierras y reposaban en profunda paz y tranquilidad con sus familias. Los tales escritores, en lugar de dar un origen esclarecido á nuestros pueblos, tal vez solo se le dan muy infeliz y despreciable. ¡Cuanto mejor y mas honoroso seria para ellos dejarles con su principio inmemorial y remotísima existencia, antes que ninguna de estas naciones lejanas viniesen á usurparles sus bienes, á esclavizar su libertad y á inficionar sus virtudes y landables costumbres, sacandoles ademas el oro y la plata de sus minas, tan celebradas de todos los escritores antiguos y modernos! Anade, el mismo escritor citado, la siguiente traduccion de las palabras con que el sublime Fenelon describe este pais de la Bética, y á las cuales hace-

mos alusion en el articulo Andalucia. El rio Bétis, dice, corre por un pais fértil y bajo de un apacible clima, cuyo cielo está siempre sereno. Ha tomado el pais el nombre del rio que desemboca en el Océano, harto cercano de las columnas de Hércules y de aquella parte en donde el mar furioso, rompiendo sus orillas, separó en lo pasado la tierra de Tarsis de la grande Africa. Parece que conserva aquel pais las delicias del siglo de oro; los inviernos alli son templados, y nunca soplan los terribles aquilones: el ardor del estio se temple siempre con los frescos séfiros que hacia la hora de medio dia vienen á moderar el ambiente, asi que todo el año viene á ser un maridage de primavera y otoño, que parece se estan dando la mano. La tierra en los collados y llanuras produce todo el año duplicada cosecha. Las montañas estan cubiertas de ganados que rinden lana finísima, buscada de todos los pueblos que se conocen. Hay en aquella tierra fecundas minas de plata y oro; pero los naturales, sencillos y felices con su simplicidad, no se dignan ni aun de contar entre sus riquezas el oro y la plata. No aprecian ellos sino lo que verdaderamente sirvó á las urgencias humanas. Cuando empezamos nuestro comercio con aquellos pueblos, encontramos entre ellos empleado el oro y la plata en los mismos usos que el hierro, como seria si se aplicasen a los arados para romper la tierra. Como no tenian ningun comercio fuera del pais propio, tampoco tenian necesidad de moneda alguna. Casi todos se ocupaban en cultivar la tierra ó en manejar ganado. Venase entre ellos no muchos artesanos, porque no quieren permitir sino las artes que sirven á lo que precisamente han menester los hombres. Fuera de esto, siendo la mayor parte dados al cultivo del campo y á criar ganado, no dejan con todo eso de ejercer las artes necesarias a su vida parca y sencilla. Las mugeres hilan aquella bellissima lana y hacen paños finos de maravillosa blancura. Ellas hacen el pan, disponen la comida, y les es facil este trabajo, porque no se alimentan sino de fruta y leche, y raras veces de carne. De las pieles de los carneros hacen calzados ligeros para sí mismas, para sus maridos y para sus hijos. Hacen tiendas, algunas de pieles enceradas, y otras de cortezas de árboles; lavan sus vestidos, tienen sus casas con aseo y orden

maravilloso, y trabajan toda la ropa de la familia. Es el vestido facil de hacer, porque en un clima tan templado no se lleva sino un trozo de vestido de paño ligero, y no cortado al talle, y que cada uno ciñe al cuerpo con muchos pliegues para la decencia, dándole la figura que mas le agrada. Los hombres, á mas de su ganado y tierras, no tienen otras artes en que ejercitarse sino en las que sirven para trabajar el hierro y la madera. No se sirven del hierro sino en los instrumentos necesarios para la agricultura. Son para ellos inútiles las demas artes que se dirigen á la arquitectura, porque jamas fabrican casa alguna. Esto, dicen, es demasiado asirse á la tierra fabricando una habitacion que durará mucho mas que nosotros; hástanos defendernos de las inclemencias del tiempo. Las otras artes estimadas de los egipcios, griegos y demas pueblos que se dicen bien gobernados, las consideran como invenciones de la soberbia y afeminacion. Cuando se les habla de aquellos pueblos que tienen perfumes, deliciosos manjares, é instrumentos que alhagan con la armonía, artes de labrar magníficos edificios, muebles de oro y plata, paños bordados y esquisitas piedras preciosas, responden: esos pueblos son muy desventurados, empleando tanto trabajo é industria en adularse á sí propios. La superfluidad afemina, embriaga y atormenta á los que la tienen; provoca á los que carecen de ella á adquirirla con injusticia y violencia. No puede llamarse un bien á lo superfluo, que para nadie sirve sino para los hombres malos. ¿Los de esos paises son por ventura mas robustos que nosotros? ¿Viven mas años? ¿Son entre sí mas conformes? ¿Tienen vida mas quieta, mas libre y mas agradable? Al contrario, deben ser celosos unos de otros, carcomidos de una vil envidia, inquietos siempre con la ambicion, el miedo y la avaricia, ó incapaces de aquellos gustos que son sencillos y puros; porque son esclavos de aquellas necesidades falsas, de las cuales han hecho que dependa la felicidad de sus vidas. Asi hablan aquellos hombres que no han aprendido otra prudencia sino la que enseña la perfecta naturaleza. Tienen tambien horror á nuestra galantería, y es menester confesar que la de estos pueblos es muy grande en su candidez. Viven todos juntos sin dividir las tierras, y cada familia se

gobierna por su cabeza, y que es en ella el verdadero rey que la rige á su voluntad. El padre de familia tiene derecho de castigar á cada uno de sus hijos ó nietos que hace una accion mala; pero antes consulta á lo restante de la familia. Casi nunca sucede que se castigue á alguno, porque las inocentes costumbres, la buena fe, la obediencia y el odio contra el vicio viven en aquel delicioso pais. Parece que Astrea, la cual dicen que se retiró al cielo, vive escondida todavia entre aquellos hombres felices. No tienen necesidad de jueces, porque los suplen sus propias conciencias. Son comunes los bienes; los frutos de los árboles, las legumbres y la leche son riquezas tan abundantes, que pueblos tan moderados no han de menester partirlas. Es tan bello el pais, y toda familia es errante, transportando sus tierras de un territorio á otro cuando ha consumido el fruto y los pastos del lugar donde antes estaba. De esta suerte no tienen rentas que defender los unos de los otros, y se aman con un amor fraternal que ninguna cosa perturba. Lo que les mantiene en esta paz, concordia y libertad es la privacion voluntaria de las vanas riquezas y placeres engañosos. No hay entre ellos mas premienencia que la de los ancianos sabios, ó la rara prudencia de algunos jóvenes que igualan á los viejos consumados en la virtud. En aquel pais, amado de los dioses, nunca espican su bárbara y pestilente voz el engaño, la violencia, el perjurio, los pleitos y las guerras. Allí la tierra jamas se tiñó de sangre humana, y apenas se ha visto correr sino la de las reses. Cuando se les da noticia de las sangrientas batallas, de las veloces conquistas, de las ruinas de estados que se ven en otras naciones, no pueden acerbarse de admirar. ¿Qué (dicen) no son harto mortales los hombres sin que se den una pronta muerte unos á otros? ¿La vida, que es tan breve, les parece á estos hombres tan dilatada? ¿Están sobre la tierra para despedazarse entre sí, y hacerse mutuamente infelices? Á mas de esto, los pueblos de la Bética no pueden comprender cómo se admira tanto á los conquistadores que sojuzgan grandes imperios. ¡Qué lecura (exclaman) es poner la felicidad propia en gobernar á otros hombres, cuyo gobierno es de tanta pesadumbre, si se ha de manejar con razon y

conforme á las leyes de la justicia! ¿Pero qué deleite puede haber en gobernarlos contra su voluntad? Cuanto puede hacer de graude un hombre prudente es sujetarse á mandar á un pueblo dócil que le suplica sea su padre y pastor; pero gobernar los pueblos con violencia por sola la gloria de mandar es una gran desgracia. El conquistador es un instrumento de los dioses indignados contra el género humano, y para que arrebatados del impetu de su saña, estendaa el espanto por todas partes, el despecho y la miseria; en fin, para destruir os reinos y esclavizar á los hombres. ¿Un hombre que solicita la gloria, por ventura no halla la suficiente en regir con prudencia aquellos pueblos que los dioses le han sujetado? ¿Creerá tal vez que no puede ser digno de algun elogio sino con hacerse injusto, violento, altivo, usurpador y tirano de sus vecinos? No es menester pensar mas en guerra sino para defensa de la patria. Dichoso el que no siendo esclavo de otros tampoco tiene la loca ambicion de esclavizarlos. Esos grandes conquistadores que se nos presentan con tanta gloria son como los rios, que saliendo de sus madres destruyen las campiñas que habian de regar. Prosigue despues hablando en estos términos de los mismos habitadores de la antigua Bética; aunque tienen uvas en abundancia no beben vino, porque dicen que es el pervertidor de los hombres, y una especie de veneno que hace al hombre frenético y lo transforma en bruto. No tienen mas que una sola muger que mantienen mientras viven; la honra de los hombres depende de la fidelidad de las mugeres, y la de estas de la fidelidad de sus maridos; entre ambos se reparten los cuidados, teniendo el hombre los de fuera de casa y la muger los de dentro. La templanza, la moderacion y puras costumbres les dejan gozar de una vida dilatada. Como esta nacion sabia jamas ha hecho ninguna violencia, nadie desconfia de ella, y los pueblos vecinos la respetan por su virtud; si alguno se entra por sus tierras, facilmente se las ceden, porque dicen que mientras haya tierras libres no quieren defender las que ocupan contra quien las quiera señorear. No hay entre los moradores de la Bética ni orgullo, ni infidelidad, ni ansia de gobernar, de donde proviene el no tener que temer de sus vecinos, a quienes siempre

dejan en paz. Antes de dejarse esclavizar abandonarían el pais ó se dejarían matar. Es tan difícil sojuzgarlos, cuanto ellos estan agenos de sojuzgar á otros, y en esto consiste que siempre entre ellos se mantenga la paz. Hasta aqui Fenelon; pero despues acá ya han variado bastante los usos y las costumbres, siendo unos y otras en todo semejantes á las de los demas pueblos de la Peninsula. Es patria de don Luis Velez de Guevara, autor de varias comedias; hasta casi mediados del siglo XVII le cita Juan de la Cueva, entre los que se sometieron á los preceptos de los griegos; pero en verdad que de todas las comedias suyas que existen, y á fé que son muchas, no hay una en quien se eche de ver que los habia tomado por modelo; pero no obstante, hay en ellas mucho fuego de imaginacion, muchos buenos versos, entre otros tantos hinchados y exagerados. En su comedia de la hermosura de Raquel hay dos ó tres trozos divinos de poesia bucólica. Tambien nació en esta ciudad, el año de 1719, don Garcia Ramirez de Arellano, marques de Arellano, mariscal de campo de los reales ejércitos y mayor general de caballería, en el que hizo el sitio de Gibraltar, habiendo fallecido en este destino, y fue sepultado en la ciudad de San Roque. Ilustró el arma de Caballería en que sirvió, y dió á luz algunos tratados, habiéndose sido el primero el libro que intituló *Gramática Militar*, y el principal *La Instruccion metódica y elemental para la táctica, manejo y disciplina de la caballeria y dragones*, que siendo coronel de Pavia, presentó al Sr. D. Carlos III, de cuya real orden se imprimió en 1767. Es tambien patria de don Juan Fernandez de Hinestrosa, oidor de Granada, autor de varios tratados jurídicos; de Antonio Colmenero de Ledesma, que escribió un tratado *de la naturaleza y calidad del chocolate*; de don Pablo Maqueda y Castellano, oidor de Granada, autor de *muchos comentarios á diferentes titulos del Digesto*; y de don Cristóbal Moscoso y Córdoba, consejero de Castilla, autor de una multitud de tratados jurídicos en defensa de las prerogativas reales. Celebra feria el 20 de setiembre. Dista 15 leguas E. de la capital, 3 O. de la Luisiana, 4 E. de la Carlota, 5 S. de Osuna y 4 N. de Palma. Desde Córdoba á Ecija hay 9 $\frac{1}{2}$ horas de marcha militar, en cuyo intermedio se

encuentran la Aldea, Quintana y la Carlota, varios cáseros de colonos á lo largo del camino, y la casa de postas con 8 caballos, y parada de diligencia de Mangonegro. En Ecija aparta un camino carretero por Osuna á Málaga. Desde Ecija á la Ramblá hay $5\frac{1}{2}$ horas de marcha, sin paso de río ni arroyo notable, y se encuentra en el tránsito la venta de las Siete Torres y el cortijo de la Culebrilla, con fuente y pilon sobre el mismo camino. Contribuye 978,778 rs. 21 maravedises.

ECOYEN, Granja S. de España, en Navarra, valle de Iizarbe, del primer partido de la merindad y obispado de Pamplona, 1 vecino, 11 habitantes. Perteneció al conde de Guendulain. Conf. con Adios y Eneriz. (*V. Iizarbe, Valle*). Dista $2\frac{1}{2}$ leguas S. de Pamplona.

EDESA, Term. Red. Ord. de España, provincia de Navarra, merindad de Olite, obispado de Pamplona. Situado á la parte O. y a corta distancia de la villa de Mirajago, que ejerce en el la jurisdicción. Hay una basilica que en lo antiguo fue convento de caballeros templarios, y se encuentran con frecuencia sepulcros de piedra con sus tapas.

EDILLO, L. R. de España, provincia y obispado de Santander, partido de Laredo, valle de Mena, R. P., 6 vecinos, 27 habitantes, 1 parroquia. Situado en la parte N. E. del valle, cerca de la confluencia de los rios Cadagua y Novalés. Confina por S. E. con Berrón, por S. con Jijano, por O. con la Vega y por N. con la ermita de San Sebastian de Colisa (*V. Mena, valle*). Dista 20 leguas de Burgos. Contribuye con el valle.

EDRADA, Ald. Ab. de España, en Galicia, provincia de Lugo, jurisdicción de Castro de Rey de Lemos. Es una de las que componen la parroquia de Castro de Rey de Lemos (*Véase*).

EDRADA (SAN MAMED DE), Felig. de España, en Galicia, provincia y obispado de Orense, jurisdicción de Sabuguido. 12 vecinos, 60 habitantes.

EDRADA (SANTIAGO DE), Felig. Ab. de España, en Galicia, provincia y obispado de Orense, jurisdicción de Santa Cristina de Ribas del Sil. J. O., 42 vecinos, 248 habitantes, 1 parroquia. Sit. en el valle de Cadelas. Produce centeno, maiz, patatas y pastos. Contr. 1,568 rs.

EDREIRA, Ald. S. de España, en Galicia, provincia y obispado de Lugo, jurisdicción de Naria Sempayo. Es una de las que componen la parroquia dos Condes (*Véase*).

EDREIRA, Ald. R. de España, en Galicia, provincia y obispado de Lugo, jurisdicción de Dozón, y una de las que componen la parroquia de San Salvador de la O. (*Véase*).

EDREIRO, Ald. S. de España, en Galicia, provincia de Lugo, jurisdicción de Sobrada de Aquiar. Es una de las que componen la parroquia de Santa María Magdalena de Sobrada de Aguiar (*Véase*).

EDROSO (SAN RAMON DE) Felig. R. de España, en Galicia, provincia y obispado de Orense, jurisdicción de Viana del Bollo. J. O., 25 vecinos, 116 habitantes, 1 parroquia. Su situación y productos se hallarán en el art. Viana del Bollo. Contribuye 1,000 rs.

EGA, Valle de España, provincia de Navarra, segundo partido de la merindad de Estella, arciprestazgo de la Berrueza, diócesis de Pamplona. Situado en llano y con poca pendiente, rodeado de altos y empinados montes, su figura se acerca á la circular. En medio de él se ven los de Oco y Legaria, de una y otra parte del río Ega que lo atraviesa todo, formando una agradable y amena vista. Conf. por E. con el valle de San Esteban, y su alta cumbre de Monjardin, por S. con los Arcos y Villamayor, perteneciente á Santisteban, por O. con el valle de la Berrueza, y por N. con las sierras de Sarza, monte de Loquiz y Mepanten, del valle de Lin ó Valdellin. El lugar mas central es Oco: todos son R. á escepcion de Learza, y en ellos las justicias ordinarias son de la eleccion de sus vecinos. Por lo demas dependen del alcalde de Estella, que dista del valle por E. como 2 leguas. Abundan sus montes de encinas y robles: sus frutos son granos, legumbres, vino, y excelente cáñamo. Se cria algun ganado de cerda, y se hace con él algun tráfico: del lanar tiene cada uno segun sus posibles, y todos algo para el abono de sus tierras, que se trabajan con esmero é inteligencia. Hay minas de cobre y 5 fabricantes que tejen los cáñamos, linos y estopas, que hilan las mugeres, por lo general bastante aplicadas. Todos los pueblos del valle, escluyendo Learza, forman

una hermandad ó cofradía de San Bartolomé de Oco. (*V. esto art.*). Comprende los lugares de:

Abaijar.	Legaria.
Olesua.	Murieta.
Etayo.	Ancio.
Learza.	Mendilibarri.
Oco.	

EGA, V. S. de Portugal, provincia de Estremadura, comarca de Leyria, obispado de Coimbra. 1 parroquia, 403 fuegos, 1,421 habitantes, hospital y varias ermitas. J. O., veedores y otros ministros de justicia. Situada á 8 leguas N. de Leyria y 4 de la costa del Océano, á la izquierda del camino real, al pie de un cabezo que domina un valle delicioso y fructífero, por el cual corre un pequeño arroyo que tiene su origen en el lugar de Arrifana. Su término consta de 1 iglesia con 73 fuegos, distribuidos como los antecedentes, en varios lugares. Tiene feria en los días de San Blas y San Martín.

EGA, Río de España. Tiene su origen en la provincia de Alava, y se forma de varios manantiales y arroyos que bajan unos de la falda meridional de la cordillera que, corriendo de E. á O., separa á Bernedo, Campezo y Antoñana de la Rioja alavesa, y otros de la cadena de montes que, con la misma direccion, se prolongan desde la sierra de Andia hasta las conchas de Arganzoa. De todos ellos se forman dos brazos principales; el primero de estos nace en la hermandad de Tierras del Conde, y recogiendo las aguas de la caudalosa fuente llamada Sagarrota, y otras de la jurisdic. de la villa de Lagran, pasa por junto á esta dirigiendo su curso de O. á E.; luego por Villaverde, Villafria, Bernedo, dejándolas á la derecha; y poco despues por Angostina, á la izquierda; vuelve desde aqui de S. á N. por Marañon, dejándole á la izquierda, y por Cabredo y Genevilla, á la derecha, todos 3 pueblos de Navarra; y entrando luego en la provincia de Alava, baja á Santa Cruz de Campezo, punto en que se reunen los principales arroyos ó riachuelos que descienden de la falda boreal de la segunda sierra mencionada: se pueden reducir todos á un ramo principal que los recoge sucesivamente en varios lugares; tiene su origen en Igoreia, herm. de Araya y la Minoria; baja por Musitu, que deja á la derecha, por Cicujaso á la

izquierda, y pasando por medio de Leorza y Maestu, recoge cerca de este el que baja de Azaceta por Virgala mayor y menor, junto al cual se engruesa tambien con el que viene desde Berroci. Enriquecido con estos caudales, baja hasta Antoñana, dejándola á la izquierda, y poco mas adelante recoge el rio Sabando, y despues el que, naciendo en los montes de Izqui, entre Marquinez y Apellaniz, pasa por Corres y Bujanda. Incorporados aqui dichos brazos principales, corre el Ega por jurisdiccion de Santa Cruz, hasta entrar en Navarra por el término de Zúñiga; y dejando á la izquierda los montes y valles de Lana, y á la derecha los de Acedo, en Berrueza, pasa el término redondo de Granada de Ega, y entra en el valle de este nombre, recibiendo aqui nuevos caudales. Atraviesa despues el valle de Lin ó Allin, dejando á Arbeiza y su territorio á la derecha, y á Zubielqui con el suyo á la izquierda. Riega la falda meridional del monte de San Gregorio, y dirigiendo su curso de O. á E., hácia Estella, y engrosado $\frac{1}{2}$ antes de llegar con el Urederra, que se le junta en la ermita de San Felipe y Santiago, atraviesa la ciudad. De aqui se encamina por Allo, Carcar y San Adrian, que deja á la derec., y Lerin, Andosilla y Asagra á la izquierda; y entre este pueblo y el de San Adrian desemboca en el Ebro. Su curso es de O. á E., pero con mucha inclinacion al S. Algunos le confunden con el rio Cantabro que nombra San Eulogio en su carta á Wilelmo. Pero como el Ega no se une jamas con el rio Aragon ni con el Arga, como dice el mismo autor, el rio Cantabro es el Ebro en el lenguaje del santo mártir. Cuéntase por uno de los 4 rios principales de Navarra, y de Estella abajo se permite pescar en él á mano y con cestones.

EGEME, Ald. S. de Esp., prov., part. y obispado de Salamanca, cuarto de Cantalberque; 29 vecinos, 112 hab., 1 parroquia. Contribuye 1,207 rs. 5 mrs.

EGOZQUE, L. de España, provincia de Navarra, valle y arciprestazgo de Anué, merind. de Pamplona, de su quinto part. y diócesis; 18 casas, 38 vecinos, 160 habit., 1 parroquia. Sit. en alto, y rodeado de empinados montes y peñas, particularmente por E. Hay en ellos muchos robles y ayas, y próximo al pueblo una copiosa fuente, cuyas aguas se unen con el arroyo de

Echaide. Confina con Olague, Leazque, Escain y Echaide. Para sus prod. (*V. base Anué, valle*). Dista 3 leg. N. de Pamplona.

EGUARAS, L. de España, provincia de Navarra, valle de Atez, merind. de Pamplona, y de su quinto partido y diócesis, arciprestazgo de Anué; 34 vec., 150 hab., 16 casas, 1 parroq., 1 diputado y regidor. Situado al N. E. de Erice, en sitio medianamente alto, y conf. con Gasque, Anocibar y Gorronz. Tiene monte robleal y una fuente que engruesa el regacho de Aróstegui. Dista $2\frac{1}{2}$ leguas N. O. de Pamplona.

EGUARAS, Término red. St de España, provincia de Navarra, merindad de Tudela, Situado en las Bardenas Reales, á 4 leguas de distancia de Tudela por la parte del N., en donde hay un castillo ó caserío con alcaide y guarda que ponen sus señores. Llámase por otro nombre *Vadado de Penafloz*.

EGUE, Despoblado de España, provincia de Alava, hermandad de San Millán, 1 ermita. El cabildo de Salvatierra percibe los diezmos. Situado á $\frac{3}{4}$ de legua hácia E. del lugar de Adana.

EGUES, Valle de España, provincia de Navarra, tercer partido de la merindad de Sangüesa, arciprestazgo y obispado de Pamplona. Para su gobierno se elige un diputado por todos los pueblos, y cada uno un regidor entre sus vecinos. Confina por N. con Ilurdoz, lugar del valle de Esteribar, por E. con Mendiroz, del valle de Lizaso, por S. con Cembordia y Zabalzeta, del valle de Unciti, y con Zabelegui y Torres, del Valle de Elorz, y por O. con las villas separadas de Villalba y Huarte cabe Pamplona. Se compone de los pueblos de

Alzuza.	Elia.
Ardanz.	Eransuz.
Azpa.	Gorraiz.
Badostain.	Ibizigu.
Burlada.	Mendillozri.
Echialaz.	Olaz.
Eguez.	Saganeta.
Egulbati.	Sarriguren.
Elcano.	Ustarroz.

Cuyos vecindarios se verán en su correspondiente artículo. El terreno que ocupa es montañoso, y muchos lugares están colocados en cerros. Produce trigo, cebada y vino.

EGUES, L. de España, provincia de Navarra, valle de su nombre, del tercer partido de la merindad de Sangüesa, arci-

prestazgo y obispado de Pamplona; 23 vec., 115 habitantes, 1 parroquia, 1 ermita, 1 diputado, 1 regidor. Situado en una llanura confinante por N. con Elcano, por E. con Ardamaz, y por O. con villa de Huarte. Produce trigo, cebada, un poco de vino y otros frutos menores.

EGUIARTE, Granja de España, prov. de Navarra, valle y arciprestazgo de Yerri, merind. de Estella, primer partido y obisp. Pamplona; 3 vecinos, 15 habitantes, 1 parroquia que sirve á los pueblos de Lacaz y Allos. Esta granja es una casa sola pegada á la parroquia que se halla en sitio hondo en medio de dichos lugares. Produce granos y vino.

EGUIARRETA, L. de España, provincia de Navarra, valle de Yerri, merindad de Estella, arciprestazgo de Yerri, primer partido y diócesis de Pamplona; 26 casas, 35 vecinos, 195 habitantes, 1 parroquia. Tiene al O. á Irañeta y al E. á Echeverri, y cae á la izquierda del rio que viene de Boruada y que se llama ya Araquil. Confina con el monte del lugar de Madoz. Para sus productos (*V. Araquil, valle*). Dista 4 leguas N. O. de Pamplona.

EGUILAZ, Hermandad de España, provincia de Alava, de la cuadrada de Salvatierra, conocida hoy por San Millán.

EGUILAZ, En lo antiguo hermandad de la cuadrada de Salvatierra, provincia de Alava, conocida hoy con el nombre de San Millán (*V. este art.*).

EGUILAZ, L. de España, provincia de Alava, hermandad de San Millán, obispado de Calahorra, vicaría de Salvatierra, arciprestazgo de Egulaz, 23 vecinos, 108 habitantes. Se gobierna por la misma justicia ordinaria de la hermandad y la de Salvatierra, 1 parroquia y 1 ermita. Situado al E. de Ordoñada, declinando un poco al S., y á distancia de $\frac{1}{2}$ legua. Confina por E. con San Roman y Amezga, por S. con Vicuña, por O. con Mezquia, y por N. con Zaldueco. Tiene su monte propio de hayas y robles, canteras de piedra blanca y arenisca, á propósito para fábrica, y abundancia de buena agna. Al S. y á corta distancia se halla el despoblado de Berececa, comunero con los pueblos de Vicuña y San Roman. El lugar de Egulaz fue la capital en otro tiempo de esta hermandad, y le dió su nombre como también al arciprestazgo eclesiástico; en cuya

iglesia tiene su archivo, y á la parte este- rior, meridional de ella, está la silla en que toma posesion el arcipreste.

EGUILETA, L. S. de España, prov. de Alava, hermandad de Iruratz, obispado de Calahorra, vicaria de Salvatierra, arci- prestazgo de Eguilaz; 22 vecinos, 84 hab., 1 parroquia. Se gobierna por el alcalde de la villa de Alegria. Confina por N. con Auna, por E. con Herenchun, por S. con Berroci, y la cordillera de montes inter- media entre esta provincia y el condado de Treviño, y por O. con Hijona. Produce de todos granos. Industria, una fabrica de vasija ordinaria.

EGUILIOR, Barrio ó aldea de España, provincia de Alava, valle de Salvatierra, vicaria de idem, arciprestazgo de Eguilaz, hermandad de Salvatierra. A. O. de la her- mandad, 15 vecinos, 56 habitantes, 1 par- roquia aneja á la de Salvatierra (*Véase*).

EGUILLOR, L. S. de España, prov. de Navarra, valle de Atez, merindad de Pamplona y de su quinto partido, diócesis y arciprestazgo de Anué; 12 vecinos, 47 habitantes, 1 parroquia. Situado en una al- tura, rodeado de montes y cerros al E. de Erice, á 3 leguas de Pamplona por N. O., y confina con los lugares de Beunza, Osoz, Juarbe y Eguarás.

EGUILLOZ, L. de España, provincia de Navarra, valle de Ollo, merindad de Pamplona y de su segundo partido, arci- p. y diócesis; 11 casas, 18 vecinos, 98 hab., 1 parroquia. Situado en costera á la derecha del rio Años. Confina con Ziriza, Saldne, Beasoain y Elio. Para sus productos (*V. Ollo, valle*). Pasa con Beasoain el térm. redondo de Ceya.

EGUINO, L. de España, provincia de Alava, hermandad de Asparrena, obispa- do de Calahorra, vicaria de Salvatierra y arciprestazgo de Eguilaz. A. O. y demas justicia comun á la hermandad, 22 vec., 86 habitantes, 1 parroquia, 1 ermita. Es muy verosimil que Eguino sea correspon- diente al antiguo Eguinoa, mencionado en documento del año de 1066, extractado por Moret; en el cual un caballero por nombre Guideriz de Eulate con su muger doña San- cha, dona á Irache las piezas que le pertene- cian en Eguinoa. Confina por E. con el lugar de Giordia, de la provincia de Na- varra, á distancia de $\frac{1}{2}$ legua, por S. con el de Andoin, á $\frac{1}{2}$ de legua, por O. con

Ilarduña, á $\frac{1}{2}$ y $\frac{1}{2}$, y por N. con los mon- tes altos de Alzania. Por S. corre un rio no muy caudaloso que desciende y trae su origen de los montes de Araga, y á la parte de N. del camino real que desde aqui dirige á Navarra, hay una fuente abundante de agua perenne, á que llaman Gurumen- di. Al N. E. tiene dos montes de roble que se estienden desde el mojon de Navarra hasta la propiedad de Urabain, sobre los lugares de Andoin é Ibarguren; los estre- mos de los altos hasta llegar á la sierra de Encia estan poblados de hayedo, y son comunes á dichos dos lugares y al de Eguino.

EGULBATI, L. de España, provincia de Navarra, valle de Egues, tercer partido de la merindad de Sangüesa, arciprestazgo y obispado de Pamplona; 2 casas, 6 vecinos, 26 habitantes, 1 parroquia, diputado del valle y regidor. Situado al pie de un cerro, y confina por N. con Ilurdoz, del valle de Esteribar, por E. con Leyun del de Lizosain, por S. con Alzuza, del de Egues, y por O. con Igroz, del referido Esteribar. Produce trigo, cebada, un poco de vino y otros frutos menores.

EIBEDO, Ald. S. de España, en Galicia, provincia y obispado de Lugo, jurisdiccion de Tor, y una de las que componen la parroquia de San Julian de Tor (*Véase*).

EIDLÁN (SANTIAGO DE), Feligresia de España, en Galicia, provincia y obispado de Lugo, jurisdiccion de Vasadre; 83 vec., 347 habitantes.

EIJEBRON, Ald. S. de España, en Ga- licia, provincia de Lugo, jurisdiccion de Torés, y una de las que componen la par- roquia de Tórtes (*Véase*). Esta aldea per- tenece en lo civil á la parroquia de Villae- teva de Herederos.

EIJON, Ald. S. de España, en Galicia, provincia de Lugo, jurisdiccion de Lanca- ra, y una de las que componen la parr. de Toiran (*Véase*).

EIJON (SAN JORGE DE), Feligresia R., Ab. y S. de España, en Galicia, provincia de Lugo, jurisdiccion de Brollon. A. O., 56 vecinos, 267 habitantes, 1 parroquia compuesta de las aldeas de Lama, Alendé, Nogueira y Vila. Situada al N. E. de For- nelas, en la falda S. de la loma de Chavaga, en la ribera del Cave, en frente de Alenda y Nogueira que estan en la orilla opuesta. Confina por N. O. con Pino, Parte y

Fornelas, por S. con Castro y Besga, y por E. con Santalla. Sus productos son los mismos que los de Fornelas (*Véase*, y el artículo *Brollon*). Contr. 1,006 rs. 10 mrs. Derec. enag. 398 rs. 29 mrs.

EIMER, Ald. S. de España, en Galicia, provincia y obispado de Lugo, jurisdicción de Somoza mayor de Lemos. Es una de las que componen la parroquia de San Pedro Feliz de Rubian (*Véase*).

EIRAS, Ald. Ord. de España, en Galicia, provincia y obispado de Lugo, jurisd. y encomienda de Puerto Marín San Juan. Es una de las que componen la parroquia de Santa María de Gondrame (*Véase*).

EIRAS (SAN BARTOLOME DE LAS), Felig. E. de España, en Galicia, provincia y obisp. de Tuy, jurisdicción de la Guardia J. O., 136 vecinos, 633 habitantes, 1 parroquia, 1 ermita dedicada á santa María Magdalena. Sit. á orilla del río Miño, con vistas deliciosas al reino de Portugal y embocadura de dicho río en el Océano. El clima es muy templado y sano. Produce vino, trigo, centeno, avena, lino, habichuelas, frutas y alguna castaña, siendo el maíz el mayor producto. Sus habitantes se dedican, á su tiempo oportuno, á la pesca de sabalos, salmones y lampreas en el río Miño, de que suelen sacar bastante utilidad. Celebra feria el día del patrono, á la que concurren muchos especialmente portugueses. Contribuye 6,684 rs.

EIRAS (SANTA EUGENIA), Felig. S. de España, en Galicia, provincia y obispado de Orense, jurisdicción de Róncos. J. O., 99 vecinos, 310 habitantes, 1 parroquia. Su situación se halla en el art. Freanes, Santa María. Produce maíz, centeno, castañas y vino. Contr. 1,200 rs.

EIRAVEDRA, Ald. S. de España, en Galicia, provincia de Lugo, jurisdicción de Castro de Rey. Es una de las que componen la parroquia de Valmonte (*Véase*).

EIRE, Jurisd. de España, en Galicia, provincia de Lugo y de su obispado. Se compone de dos feligresías, á saber: San Julian de Eire y San Miguel de Eire, en cuyos respectivos artículos se hallará su situación, productos é industria.

EIRE (SAN JULIAN), Felig. R. de España, en Galicia, provincia y obispado de Lugo, cabeza de la jurisdicción de su nombre. J. O., 121 vecinos, 539 habitantes, 1 parroquia compuesta de las aldeas Ferreyrua,

Barrio, Freyjado, Guitara, Faramontao, Costa, Roñiz, Pedragude, Ramos y Santa Mariña. Su situación y productos se hallarán en el artículo Monforte, de donde dista 2 $\frac{1}{2}$ horas O. Contr. 1,036 rs.

EIRE (SAN MIGUEL), Felig. R. de España, en Galicia, provincia y obispado de Lugo, jurisdicción de Eire, San Julian. J. O., 35 vecinos, 159 habitantes, 1 parroquia que se compone de las aldeas Mosteiro, Casanova, Nadal y San Roman. Contr. 1,073 rs. 15 mrs. Derec. enag. 576 rs. 10 mrs.

EIREJA, Ald. S. de España, en Galicia, provincia y obispado de Lugo, jurisdicción de Somoza mayor de Lemos. Es una de las que componen la parroquia de San Miguel de Villademoros (*Véase*).

EIREJA, Ald. S. de España, en Galicia, provincia y obispado de Lugo, jurisdicción de Somoza mayor de Lemos, y una de las que componen la parroquia de San Vicente de Rubian de Cima (*Véase*).

EIREJA, Ald. S. de España, en Galicia, provincia de Lugo, jurisdicción de Paradela. Es una de las que componen la parr. de Santa Cristina de Paradela (*Véase*).

EIREJA, Ald. S. de España, en Galicia, provincia y obispado de Lugo, jurisdicción de Somoza mayor de Lemos. Es una de las que componen la parroquia de Santa María de Tuimil (*Véase*).

EIREJA, Ald. S. de España, en Galicia, provincia y obispado de Lugo, jurisdicción de Paradela, y una de las que componen la parroquia de San Vicente de Paradela (*Véase*).

EIREJALBA (SAN ESTEBAN DE), Felig. S. de España, en Galicia, provincia y obispado de Lugo, jurisdicción de Somoza mayor de Lemos. J. O., 73 vecinos, 359 habitantes, 1 parroquia compuesta de las aldeas Villarregueiros, Ernada, Correllas, Cordeirños, Tallos, Castro y Serra. Sit. en terreno quebrado, y sus productos son los mismos que los de Layosa, con la diferencia de que el vino es muy poco y flojo. Confina por N. O. con Villasouto, cuyos términos pasan á la orilla del río Mao, por O. con los de Layosa, por S. con los de Outara, subiendo al marco de Carboeyro, en que tocan las jurisdicciones de la Puebla, de la Somoza, y los cotos de Rendar y Silgueiro, con quien confina también por E. Sus productos se hallarán en el artículo Brollon, jurisdicción (*Véase*). Dista 3 hor.

N. de Monforte. Contribuye 874 rs. 8 mrs. Derec. enag. 288 rs.

EIREJE, Ald. Ab. de España, en Galicia, provincia, obispado y jurisdicción de Lugo, y una de las que componen la parroquia de San Juan de Pena (*Véase*).

EIREJÑA, Ald. S. de España, en Galicia, provincia y obispado de Lugo, jurisdicción de Chantada. Es una de las que componen la parroquia de San Miguel de Bucinos (*Véase*).

EIRELA, Aldea Ord. de España, en Galicia, provincia de Lugo, jurisdicción de Incio de Broza, y una de las que componen la parroquia del Hospital (*Véase*).

EIRELO, Ald. S. de España, en Galicia, provincia de Lugo, jurisdicción de Deza. Es una de las que componen la parroquia de Santa María de Sangüedo (*Véase*).

EIREJIN, Ald. S. de España, en Galicia, provincia de Lugo, jurisdicción de Buron, obispado de Oviedo. Es una de las que componen la parroquia de Santa María de Villabol (*Véase*).

EIRIZ, Ald. R. y Ord. de España, en Galicia, provincia y obispado de Lugo, jurisdicción de Caurél. Es una de las que componen la parroquia de Santa María de Folgoso (*Véase*).

EIRIZ, Ald. S. de España, en Galicia, provincia de Lugo, jurisdicción de Brigos, y una de las que componen la parroquia de Brigos (*Véase*).

EIROA, Ald. Ecl. y S. de España, en Galicia, provincia y obispado de Lugo, jurisdicción de Chouzan. Es una de las que componen la parroquia de San Esteban de Chouzan (*Véase*).

EIROA, Ald. S. de España, en Galicia, provincia de Lugo, jurisdicción de Cervantes, y una de las que componen la parroquia de Santiago de Cerejido (*Véase*).

EIROJOA, Ald. Ecl. de España, en Galicia, provincia de Lugo, jurisdicción de Acoba. Esta aldea es aneja del coto redondo de Acoba (*Véase*).

EIRÓN (SAN FELIX DE), Feligresía E. de España, en Galicia, provincia y arzobispado de Santiago, jurisdicción de Muros. J. O., 67 vecinos, 330 habitantes, 1 parroquia.

EIROS, L. de España, provincia de Asturias, concejo de Tineo; 12 vecinos, 45 habitantes, parroquia de San Felix de Mirallo (*Véase este artículo*).

EIROS, Ald. S. de España, en Galicia, provincia y obispado de Lugo, jurisdicción de Valeyra. Es una de las que componen la parroquia de la Degollada (*Véase*).

EIROS (Los), L. de España, provincia de Asturias, concejo y arciprestazgo de Cangas de Tineo, partido de Rengos, de la parroquia de Vega de Rengos (San Juan de) (*Véase este artículo*).

EIXO (SAN CRISTOBAL DEL), Feligresía E. de España, en Galicia, provincia, arzobispado y jurisdicción de Santiago, justicia la de dicha ciudad; 126 vecinos, 510 hab., 1 parroquia, 1 escuela de primeras letras, perfectamente dotada, y con un escelente edificio, todo á expensas de la notoria caridad de don Domingo Cepeda, hijo de la parroquia. Situada en terreno desigual, pero bastante fértil. Tiene 1 fuente mineral en el lugar que llaman de Santa Lucía, la que está descuidada. Produce trigo, centeno, cebada, maiz, alguna castaña, poco vino, y abundancia de legumbres y hortaliza con que surten á Santiago. Las producciones naturales son tojos, retamas, y lo que llaman carpazas, ó sean cistos. Dista $\frac{1}{2}$ legua de la capital. Contribuye 2,080 rs.

EJULVE, El nombre de esta villa es de origen arábigo. V. Ord. de España, prov. de Aragón, part. de Alcañiz, arzobispado de Zaragoza. A. O., 298 vecinos, 1,200 habitantes, 1 parr., 1 pósito, varias ermitas. Es villa antiquísima, y está situada en terreno quebrado y frío. Produce centeno, pinos, encinas, y algo de ganado lanar (*Véase Cañizar*). A 1 hora de distancia hay un collado muy alto que se cubre de nieve muchas veces, y es el que hace feliz á este pueblo, porque le proporciona lluvias que aseguran la cosecha, y es el punto divisorio por esta parte de la diócesis de Zaragoza y Teruel. A igual distancia está el pueblo de la Zoma, á 3 Castell de Cabra y a la misma Cañizar, los cuales se asemejan mucho en las producciones. En el término de esta villa de Ejulve empieza el término que llaman de las Bailias. Dista 8 leguas de Alcañiz, 50 de Madrid y 20 de Zaragoza. Contribuye 12,976 rs. 22 mrs.

ELBETEA, L. de España, provincia de Navarra, valle y arciprestazgo de Bastan, merindad de Pamplona, de su sexto partido y diócesis; 41 casas, 82 vecinos, 341 habitantes, 1 molino, y 1 parroquia. Situado en llanura, a la derecha del río principal, y

apartado de Elizondo como un tiro de fusil, á sol saliente. Confina con Elizondo, Arizcun, Aspilicueta y Garzain. En sus términos esta el palacio de Jarola, en el confluente de un arroyo que desciende de Urri-chiquia con el rio principal. Dista 8 leguas N. de Pamplona.

ELCANO, L. de España, provincia de Navarra, valle de Egues, tercer partido de la merindad de Sangüesa, arciprestazgo y obispado de Pamplona, 1 diputado, 1 Reg.; 21 vecinos, 118 habitantes, 1 parroquia, 2 ermitas. Situado en una llanura, y confina por N. con Sagaseta, por E. con Auguren, por S. con Egues, y por O. con la villa de Huarte. Produce trigo, cebada, poco vino, y otros frutos menores.

ELCARTE, L. de España, provincia de Navarra, cendea de Ansoain, merindad y arciprestazgo de Pamplona y de su primer partido y diócesis; 12 casas útiles, 19 vec., 91 habitantes, 1 parroquia. Situado en una pequeña altura, á la derecha del Arga. Conf. con los lugares de Añezcar, Oteyza, Ollacarizgueta y Aldas Echabacoiz. Dista $\frac{1}{2}$ de legua N. O. de la capital.

ELCHE (ILICA), V. S. de España, prov. de Valencia, partido de Gijona, obispado de Orihuela. A. M. de primera clase, 2 ordinarios, vicaría foránea, 4,032 vecinos, 19,091 habitantes, y en su arrabal de San Juan 767 vecinos, 3,737 habitantes. Se estiende su jurisd. á los anejos S. Francisco de Asís y Santa Pola; 3 parroquias, 2 conventos de frailes, 1 de monjas, 1 hospital, 1 castillo antiguo magnífico, 1 cuartel de caballería, 5 posadas y bastantes casas grandes, caja de correos y administracion subalt. de rentas y loterías, 3 escuelas de primeras letras y 1 de latinidad, 1 palacio y fortaleza llamada de Calaforra. El nombre de esta villa es de origen arábigo (ó mas bien derivado del antiguo Illici), y se hallan en ella varias inscripciones y otras antigüedades romanas. Está situada en medio de una gran llanura como cercada de selvas de palmas. Atraviesa la poblacion una rambla por esta parte muy ancha y profunda con puente y poca agua, la cual nace en las inmediaciones de Villena, y queda casi seca desde el pantano hecho para el riego como á 1 legua. Corre hasta la laguna llamada el Salar, entre Santa Pola y el rio Segura, pero á la $\frac{1}{2}$ legua por bajo de Elche, se ensancha y se allana en el sitio llamado el

Derramador, aunque en el tránsito de esta $\frac{1}{2}$ legua se encuentran pasos para carruages. La huerta de Elche principia desde las últimas casas y llega hasta $\frac{1}{2}$ de legua, y está llena de muchas y espesas palmeras, siendo de admirar el bosque de estas, que pasa de 50,000 pies. Despues se ven los olivares y garrafones que continuan en todas direcciones hasta 1 y 2 leguas. Por la parte de Orihuela confina con una cordillera de montañas que principian entre Alicante y este pueblo, y terminan en Sierra Morena. Su término se estiende á mas de 16 leguas de N. á S., en figura cuadrilonga, que se riega con una agua muy salada, y para beber hay una buena fuente de mármol en figura de sepulcro, que arroja el agua por 20 caños, la cual es dulce y saludable. El clima es sano, pero parte de su campo se infesta de tercianas en el estío, por causa de las aguas estancadas de unos grandes saladeros que hay entre S. y O. de la villa. Fue colonia romana como lo indican las iniciales de sus armas, que son: I. A. C. I. Illice Augusta Colonia Iulia, y no *Colonia Iunonis* como han querido interpretar algunos. Tambien fue, segun se dice, capital del obispado. La iglesia parroquial de Sta. Maria tiene una portada de mármol de arquitectura monstruosa. Tiene esta villa 64 calles, entre ellas algunas buenas, 6 plazas grandes y cuadradas, 6 fuentes públicas, 2,700 casas, sin contar mas de 500 de labranza repartidas en su término. Produce trigo, cebada, barrilla, mucho aceite, dátiles, higos, granadas, almendras y vino. Industria: 5 fabricas de jabon de piedra y otras del blando, mas de 80 telares de lienzo ordinario y algodón del país, 10 molinos harineros y algunas fabricas de aguardiente y curtidos. Es patria del famoso don Jorge Juan, uno de los grandes hombres que España ha producido en el siglo XVIII, célebre por sus conocimientos en la náutica, geometría y astronomía, y por las obras que publicó en estas ciencias. Tambien lo es del predicador del siglo XVI P. J. Perpiñan. Desde esta villa de Elche parair á la de Fuente de la Higuera, que dista 13 leguas, se sale por la parte del N. por una llanura y se atraviesan varios bosques de palmas, despues de los cuales se descubre una campiña alegre cubierta de olivos. Insensiblemente se llega á las montañas, y las tierras se hacen pedregosas y el camino

incómodo. A los $\frac{1}{2}$ de hora se empieza á subir por un camino estrecho , abierto en la roca viva , que conduce á una garganta profunda, estrecha y cubierta de montañas de mármol muy elevadas, la que se ensancha á $\frac{1}{2}$ hora para formar algunos vallecitos cultivados en que hay casas y algunos olivos, moreras, almendros y algarrobos. Al entrar de nuevo en las montañas, se admira la paciencia industriosa é incansable del valenciano, que sabe sacar partido de la tierra mas estéril y del suelo mas ingrato. Porque cortando las laderas de las montañas, las convierte en terraplenes que sostiene con paredes de piedras arregladas unas sobre otras, y forma como una granjería de campitos estrechos que ara y siembra, y que con su producto le pagan sus trabajos. En seguida se entra en la garganta mas estrecha y profunda que dura seis minutos. Desde la cumbre de esta montaña, cuya salida es de $\frac{1}{4}$ de hora y se llama las *pedreras de Elche*, se descubre un gran valle lleno de cortaduras, pero muy bien plantado de olivos. Vense tambien á la izquierda las villas de Aspe y Novelda, ambas de consideracion. Llegase despues á Monforte, lugar situado en un valle, del cual se sale por una selva de olivos, y habiendo caminado por él hora y $\frac{1}{2}$, despues de $\frac{1}{4}$ de hora de subida, se divisa á la izquierda, en una montaña vecina, un castillo, que se dice haber sido un palacio de reyes moros. Luego se entra en la montaña llamada de las *Salinetas*, paso peligroso que dura como unos $\frac{1}{2}$ de hora, donde la soledad aumenta los riesgos que hay en sus gargantas. Toda esta montaña es de tierra rojiza de fondo de mármol, pero está cultivada hasta la mitad de su elevacion. La salida de este paso ofrece la deliciosa vista de un ameno valle, donde la multitud de árboles y de campos cubiertos de verduras y los lugares que se descubren, contrastan admirablemente con la desnudez y sequedad de las montañas que le rodean. Entrase en él por un buen puente de piedra de sillería para pasar una rambra considerable, y á cierta distancia se divisa á la derecha el lugar de *Petrel*. Todo recrea aquí el ánimo del viagero, que no se cansa de admirar la diligencia del cultivo en los campos, las viñas, las huertas y los cercados, y la multitud de moreras, olivos, granados, almendros, albaricoques y otros árboles frutales. Asi se llega á Elda á poco

mas de $\frac{1}{2}$ hora de travesía, cuya villa está situada en la orilla izquierda del rio de su nombre, casi al pie de la montaña ó *sierra de Camara*. A la salida de Elda, costeadá la montaña de *Camara* durante quince minutos, se pasa el rio cuatro veces á cortas distancias, lo cual hace este paso peligroso y aun imposible en tiempo de grandes lluvias, en que viene á ser un torrente impetuoso; síguese una subida áspera y pedregosa por la ladera de la montaña, despues de la cual se cruzan dos valles plantados de viñas y olivos, el último de los cuales pertenece al reino de Murcia, que por una prolongacion estraña se interna en el de Valencia. Luego se deja ver á corta distancia, sobre la izquierda el lugar de Sax, construido á manera de anfiteatro, en la vertiente de una montaña de figura cónica, en cuya altura se ven las ruinas de un antiguo castillo. Subiendo sin cesar el camino, se llega á una llanura muy agradable, cubierta de viñedos y olivares hasta el pie de las montañas que le cercan, despues de las cuales se descubre un pequeño valle de $\frac{1}{4}$ de legua, y luego se sale á la espaciosa llanura, enfrente de la cual se ve el castillo de Villena, distante aun 1 legua, construido en lo alto de un monte, á espaldas de la ciudad. Sus torres y edificios forman una vista graciosa, que sube de punto con la de otra montaña que se divisa á lo lejos, donde se ven algunas ermitas y el castillo de Salvatierra. Despues se llega á Villena por un buen camino, pero tan cenagoso, que es un paso bastante malo en las grandes lluvias; esta situado en una grande y fértil llanura, casi al pie de la montaña de San Cristóbal. Apenas se ha salido de Villena, se vuelve á entrar en el reino de Valencia; y caminando por la misma llanura, se divisa á 1 legua de distancia, sobre la izquierda, el lugar de Caudete, villa situada al pie de la montaña de Santa Ana, en que aun se ven 4 fortines del antiguo castillo. A $\frac{1}{2}$ legua de Caudete se sube por espacio casi de dos horas con algunos intervalos, en que el camino está llano y se llega á lo alto de la montaña, desde donde por una bajada suave, en poco tiempo se entra en Fuente de la Higuera, que está situada sobre la roca al pie de una montaña calcárea, y á la entrada de un hermoso valle, el cual domina. Este valle parece una serie interrumpida de huertas, terminada por las

laderas de las montañas que le rodean, cultivadas tambien casi hasta su cima. A la salida de Fuente de la Higuera se descubren á mano izquierda las montañas y el puerto de Almansa, que se pasa en veinte y cinco minutos, y se halla en el camino de Madrid á Valencia. Apenas se pasa la venta y el puerto de Almansa, se entra ya en el reino de Valencia, quedando á la derecha y a $\frac{1}{2}$ de legua, la espresada villa de Fuente de la Higuera. El camino que es todavia mas hermoso y sólido que los de Aranjuez, conduce hasta Valencia, casi siempre en línea recta, por calzadas y puentes contruidos sobre barrancos, y cuyas subidas y bajadas son muy suaves y casi insensibles. Sigue por entre dos cordilleras calcáreas, que se estienden casi en línea paralela por un espacio de 6 leguas, cuyos intermedios son una serie de tierras cultivadas, y de inmensas selvas de olivos y algarrobos, de un golpe de vista agradable, y cuyo conjunto anuncia la actividad del labrador y la fertilidad del suelo. Aumenta este placer la vista de la montaña de la mano derecha, en gran parte plantada de árboles y arbustos, que de lejos parecen un musgo que verdes. Al pie de dicho monte, á la legua y $\frac{1}{2}$ del puerto, se descubre un hermoso edificio cuadrado, cubierto con un pabellon en forma de linterna, que es una casa de campo. Poco despues se ve por la misma parte el lugar de Mojente con las ruinas de su antig. castillo. Enfrente de este lugar, hay en el camino dos ventas muy cómodas y de buena construccion, llamadas la primera de Mojente y la segunda de la Balsa. Otra todavia mucho mejor que parece ser un palacio, se halla una legua mas adelante, llamada del marques de la Romana. Desde ella se descubre á la derecha el lugar de Vallada, y á la izquierda la villa de Montesa, en forma de anfiteatro, con las ruinas de un antiguo castillo que era la casa principal de la orden de este nombre, cuyos individuos perecieron casi todos por un terremoto que acaoció en 1748, en que la roca sobre la cual está el castillo se abrió y desplomó en gran parte. A la izquierda de este camino está la villa de Enguera, en cuyo artículo puede verse lo restante del camino que queda hasta llegar á Valencia que son 10 leg., de cuya ciudad dista esta villa de Elche 28 leguas; 4 E. de Alicante, 5 O. de Orihuela, 4 $\frac{1}{4}$ horas de mar-

cha militar de Novelda, en cuyo intermedio se encuentra Aspe; y 14 leguas de la misma marcha de Monte-negre por Aspe y Yecla, pasando por el estrecho de la venta de la Romana y la sierra de Aspe. Celebra feria el 30 de noviembre. Espatria de Pedro Juan de Perpiñan, autor de varias obras sobre la elocuencia y la gramatica. Contribuye 242,029 rs.

ELCHE DE LA SIERRA, Ald. de España, provincia de la Mancha, partido de Alcaraz, arzobispado de Toledo. A. O. Su poblacion con la de Molinicos es de 609 vecinos, 2,767 habitantes, 1 parroquia, 1 posada. El nombre de esta aldea es de origen arábigo. Sit. en los confines de la provincia de Murcia, en terreno de muchas cuestas, con buenas y abundantes aguas. Su principal cosecha es trigo, maiz, aceite y cañamo. Está á 7 horas y $\frac{1}{2}$ de Hellin, en cuyo intermedio se halla el pueblo de Hiso y algunas casas de campo. Dista 31 leguas de la capital y 9 de la cabeza de partido. Contribuye con Aina 28,887 rs. 16 mrs.

ELCOAZ, L. de España, provincia de Navarra, valle de Urranal alto, primer parte de la merindad de Sangüesa, arciprestazgo de Ibargoiti, obisp. de Pamplona. Diput. y Reg., 14 casas, 22 vecinos, 104 habitantes, 1 parroquia. Sit. en sitio pendiente, mas abajo del monte de Areta, mirando al O. y confina por E. con el valle de Aezcoa. Tiene montes poblados de hayas y robles, en los cuales se mantienen algunas manadas de cerdos, y en el verano ganado lanar. Produce trigo, cebada y otros frutos.

ELDA, V. S. de España, provincia de Valencia, partido y obispado de Orihuela. A. M. de primera clase con 2 ordinarios, 1,000 vecinos, 3,661 habitantes, 1 parroq., 1 convento de frailes Franciscos, 1 hospít., 1 posada, 1 pósito, caja de correos, administración subalterna de rentas y loterías. El nomb. de esta villa es de orig. arabigo. Sit. en un llano á $\frac{1}{2}$ hora E. de Petrel, y 1 O. de Monovar, rodeados todos tres por todas partes de montes, y de iguales ó semejantes productos. A este de quien hablamos le riega un pequeño rio que se forma de las vertientes de Villena y otros pueblos con fuertes avenidas. Las calles son estrechas, pero largas y bien alineadas. Su término se estiende hácia el E. como un tiro de fusil, hácia el S. como $\frac{1}{2}$ hora, al O. $\frac{3}{4}$ y al N. otro tiro de bala. Produce trigo,

maiz, aceite, vino, cebada, hortaliza y muchas clases de frutas. Industria, 3 fabricas de aguardiente, 2 de jabon y 2 de papel. Dista 19 leg. de la capital, y 9 de marcha militar de Molina, pasando por Monobar y Abanilla, 8 de Jumilla, pasando por Monobar y 5 de Caudete, pasando por Villena y Sax. Desde Elda á Alicante hay 6, pasando por Monforte. Contr. 17,175 rs.

ELDIAN (SANTIAGO DE), Felig. S. de España, en Galicia, provincia de Santiago, jurisdiccion de Borrajeiros. J. O., 78 vec., 347 habitantes, 1 parroquia. Contribuye 520 reales.

ELDUA, Barrio de España, provincia de Guipúzcoa, de la villa y partido de Berastegui, diócesis de Pamplona; 1 anteigl. Sit. á $\frac{1}{2}$ leg. de distancia de aquella villa, sujeto á la jurisdiccion de su A. O. La anteiglesia está servida por un visario que nombra el rector parroco de Berastegui.

ELDUAYEN, V. de España, provincia de Guipúzcoa, obispado de Pamplona, de su arciprestazgo mayor. A. M., 66 vecinos, 350 habitantes, 1 parroquia, 1 ermita. Sit. en una hondonada bastante profunda, rodeada de montes y peñascos, con bastantes cuevas á todas partes, excepto hacia el O., por donde se va á la villa de Tolosa, que hay alguna llanura. Confina por E. con los términos ó montes de Leizarán y villa de Berastegui, que se halla á $\frac{3}{4}$ de leg. hacia la parte de Navarra, por S. con los pueblos de oreja, Leizarza y Gaztelu, por O. con la villa de Belauza y lugar de Berrobi y por N. con los montes de Belariote é Ibin, hacia los pueblos de Andoain, Urnieta y Hernani. Pasa por el cuerpo de la villa y su plaza un rio que nace en el término nombrado Uli, jurisdiccion de esta villa y la de Berastegui, junto á la provincia de Navarra, corre por la dicha villa de Berastegui, entre la iglesia y casa concejil, agregándose á riachuelos nombrados Olloco y Machicu; sigue de este pueblo á Berrobi, uniéndosele en este 5 regatas nombradas Garro, Urepel, Sales, Urdazacua y Ganagarza; de Berrobi sigue á Ibarra y Tolosa, en donde se une con el rio Oria, junto al convento de Santa Clara, proveyendo de agua desde su nacimiento á 8 molinos, 2 ferrierias y una fabrica de papel. Hay otra regata en esta villa que nunca se enturbia, crece ni mengua; nace junto al pueblo, en el partido que llaman de Sales, cuya agua

da movimiento al único molino harinero con tres piedras que hay en esta villa. En ambos rios hay bastantes truchas y anguilas muy sabrosas. Hay tambien mucha abundancia de fuentes de agua dulce, pues ademas de las dos que tiene la plaza y la iglesia, hay en todas las esquinas del pueblo muy buenas y abundantes. Tiene esta villa 4 ferrierias en jurisdiccion comun ó proindiviso con la de Berastegui, nombradas Plazaola, Ameraun, Olloquegui é Inturia, la primera y tercera son de ambas villas, y la segunda y cuarta de particulares; esta última de Inturia se halla cerrada, pues no se ha labrado fierro en 28 años. Estas ferrierias estan situadas en el valle de Leizaran y rio de este mismo nombre, en el cual y riachuelos que se le agregan hay abundancia de pesca de truchas, barbos, anguilas y tambien salmones en varias estaciones del año. Dicho rio nace en el pueblo de Leiza, se le une el de Areso, y corre con otros muchos que se le agregan por dichas ferrierias citadas y las de Olaverria y Leizaorcola de Andoain y molino del mismo pueblo, y desemboca en el rio Oria, junto á la ermita de Santa Cruz de dicha villa de Andoain. En cada una de estas ferrierias se labran como 1,500 quintales de fierro al año, siendo el quintal de 150 libras castellanas; se trabajan en ellas cuadrado, cuadradillo, cavilla, clavos de todas dimensiones, y cada ferrieria tiene su martinete y casa de habitacion. Hay varias venas de metal; pero las mas nombradas son las de Bercoeh, Lorda, Alcegui, Iruleguieta, Ayerdo etc., aunque en el dia se saca muy poco mineral porque se han desecho bastante, y por consiguiente la mayor parte de este se gasta de las de Somorrostro y Castro de Vizcaya. Tiene esta villa en sus montes comunes de Mantencasoro y Artelecu abundancia de yeso, y se han sacado tambien algunos metales de estaño y plomo, pero no con abundancia. En el valle Leizaran hay muy buenos pastos para todo género de ganado, fuentes excelentes de agua dulce, arboledas de robles, hayas y alesos, así jarales y trasmochos para carbon, arboles bravos para edificios de casas y maquinas de ferrierias, como para la construccion de navios y bajeles. Tanto en dicho valle como en los contornos de esta villa y la de Berastegui, tienen dilatados campos, y todos en comun ó proindiviso,

de modo que confina con 15 pueblos, que son Arano, Goizueta, Leiza y Areso que son de la provincia de Navarra, y con Oreja, Lizarza, Gaztelu, Belauza, Berrobi, Ibarra, Tolosa, Villabona, Andoain, Urnieta y San Sebastian. Produce trigo, maiz, castaña, manzana, haba, habichuela, arveja, lino, cebolla, guindas, cerezas, nueces etc., y en algunas pocas huertas, peras, ciruelas, albréchigos y duraznos; crian bueyes, vacas, yeguas, ovejas que producen leche, queso, lana, corderos, Becerrros y potrancos; tambien se crian gallinas, lechones y palomas. Tiene esta villa asiento en las juntas particulares y generales de provincia, en que ocupa el 27 á la derecha del correg. y vota en 58 lugares con 10 fuegos. Tiene su escudo de armas, y es una vaca con su cria, en campo blanco, y un brazo con baston y una águila encima, en campo azul, orlado de un letreiro que dice *Honor y gloria, con valor y victoria*.

ELECHA, L. S. de España, provincia de Palencia, partido de Carrion. Reg. P., 22 vecinos, 86 habitantes, 1 parroquia. (*V. Revilla de Pomar*). Dist. 11 leguas de la cabeza de partido.

ELECHAO DE SAN TIRSO, L. de España, provincia de Asturias, concejo de Abres; 8 vecinos, 36 hab., parroquia de San Martin de Abres (*Véase*).

ELECHAS AMBOJO Y PEDREÑA, L. R. de España, provincia, obispado y partido de Santander, merindad de Trasmiera, junta de Cudcoy. Proc. P., 90 vecinos, 354 habitantes, 1 parroquia. Dista 28 leg. de Burgos. Contribuye con la Junta.

ELECHOSA Y SU BARR. BOMONAL, V. S. de España, provincia de Extremadura, partido de Trujillo, diócesis de Toledo. Regente Letrado; 136 vecinos, 513 habitantes, 1 parroquia que tiene por anejo al Bohonal con 20 vecinos y 86 habitantes, y otros dos despoblados que son el Ahijon y Hornillo. Sit. á orilla del rio Guadiana, sobre el cual tiene barcas para su tránsito. Produce trigo, cebada, centeno, avena, garbanzos, lino, pastas y ganados vacuno, y cabrio. Dist. 3½ leguas de la capital, 26 de la cabeza de partido. Contribuye 3,531 rs. 13 mrs. Derechos enagenados 1,264 reales 14 mrs.

ELEGUI, Granj. S. de España, provincia de Navarra, valle de Escabarte, me-

riudad de Pamplona, de su quinto partido y diócesis; 2 vecinos, 12 habitantes, 1 basílica, y en lo espiritual depende del cura de Orrio. Sit. al O. de Eusa, y 1 ½ legua por N. de la capital.

ELEXABEITIA, Parroquia de España, señorío de Vizcaya, aneja a la de Castillo y Elexabeitia (*V. este art.*).

ELEZ, Granj. S. de España, provincia de la Mancha, partido de Alcaraz, jurisd. de la villa de Bonillo.

ELGOIBAR, Partido de España, provincia de Guipúzcoa, se compone de la villa de su nombre, de Mendaro Valle, y Alzola barrio. Vota con 64 fuegos y ocupa el 11.º asiento en las juntas de la provincia.

ELGOIBAR, V. de España, provincia de Guipúzcoa, obispado de Calahorra. A. O., 150 casas, 401 vecinos, 2,136 habitantes, 1 parr., 2 conventos, uno de monjas y otro de frailes, 1 hospital, 4 posadas, 26 molinos, 6 ferrierías y 1 ingenio de barrenar cañones para la real fábrica de Plasencia. Sit. en una llanura á la orilla del rio Deva, cerca del camino real para la costa y pueblos marítimos de Deva y Motrico. Su término que comprende 7 leguas, confina por N. con Motrico y Deva, por E. con Azcoitia, por S. con Plasencia, y por O. con Eibar y Marquina del señorío de Vizcaya. En dicho término se halla comprendido el lugar de Alzola y parte del valle de Mendaro con un barr. pequeño llamado el de las Monjas al otro lado del rio, y ejerce la jurisdiccion el dicho A. O. El terreno es poco fértil, y produce trigo, maiz, castaña y poco de manzana. Hay en él varias fuentes algo distantes de la poblacion, la principal es la de la casería de Aróstegui en el valle de San Lorenzo, que dista ¼ de legua, y son minerales las llamadas de Cascante, Olarrazaga, y sobre todo la de Alzola que es caliente. A esta parroquia estan anejas la de Alzola y el valle de Mendaro, en cada una de las cuales hay un cura que es uno de los 8 beneficiados de que se compone el cabildo. Corren varios riachuelos que riegan el término y con sus aguas muelen los molinos, trabajan las ferrierías y anda el ingenio de barrenar cañones. Su escudo de armas es un castillo en fondo rojo, y 3 carrozas en campo azul. Desde Villarreal á este pueblo hay 6 horas de camino militar, en cuyo intermedio se encuentra Urabura.

ELGORRIAGA, L. de España, provincia de Navarra, valle de San Esteban de Lerin, merindad de Pamplona, de su sexto partido y diócesis, arciprestazgo de Bertizarana; 55 vecinos, 290 habitantes, 1 parroquia. Sit. á la izquierda del rio que baja de los montes de O., á $\frac{1}{2}$ de legua de San Esteban por la misma banda, y en clima templado. Confina con Santesteban, Ituren, Saldias y puerto de Subieta. Produce 468 robos de trigo y 1,800 de maiz (*V. Ituren*). Goza del privilegio que San Esteban en orden á cote de madera y uso de pastos de Vidasoa y Berroaran.

ELGUEA, L. S. de España, provincia de Alava, herm. de Guevara, obispado de Calahorra, vic. de Gamboa, una de las 3 aldeas de la villa de Guevara; 50 vecinos, 198 habitantes, 1 parroquia. Confina por N con Guipúzcoa y Oñate, por S. con Otaza de Barrundia, por E. con Ozaeta, y por O. con Marieta. Prod. de todo grano.

ELGUETA, Part. de España, provincia de Guipúzcoa. Se compone de la villa del mismo nombre y del valle de Anguiozar. Vota con 28 fuegos, y ocupa el 21.º asiento en las juntas de la provincia.

ELGUETA, V. de España, provincia de Guipúzcoa, obispado de Calahorra, dicha en lo antig. Mays; 1 alcalde, 1 parroquia, y otra en Anguiozar, y entre los dos 436 vecinos, 2,180 habitantes, 170 casas, 12 molinos, 1 hospital. Sit. en el terreno mas alto de la provincia, á distancia de 1 legua de Vergara y Eybar, 2 de Mondragoa y Plasencia, y 1 de Hermua, y Elorrio en el Señorío de Vizcaya. La circunferencia de su término es de 7 leguas, y se coge en él bastante trigo, maiz, castañas, habas, alubias, manzana y toda clase de frutas. El ganado vacuno, caballo y lanar es suficiente. Hay muchas fuentes minerales y 3 arroyos nombrados Ubequi, Ubera y Anguiozar, y en éste se crían truchas y anguilas. Los montes son muchos y conocidos por sus nombres los de Inzorta, Peña de Egnaspe, Larrabilburu, Azconavieta, Udalah y Larraluze en los que se hallan excelentes pastos y arboledas de hayas, robles, cerezos, guindos y otras especies. Abunda en caza de liebres y perdices. Dividese esta villa en 2 barrios. El de Elgueta consta de 70 casas unidas, que forman una plaza y el barrio de Ubera, y 100 caseríos mas esparcidos, en los que deben incluirse

los 12 molinos arriba dichos, la posada y casa de Ayuntamiento. El barrio de Anguiozar dista $\frac{1}{2}$ legua de Elgueta, y forma valle y feligresía aparte. En su término se halla el santuario de Ntra. Sra. de Elejamen-di, célebre por la concurrencia de los pueblos de la comarca. Hácelo tambien nombrado un roble de desmesurada grandeza que hay junto á una de las ermitas de Elejamen-di. En su hueco caben 12 personas sentadas al rededor de una mesa que hay en medio. En la plaza de esta villa hay tambien un Fresno de los mayores que se conocen por aquel territorio. Los hombres y mugeres de la villa se dedican á tejer lienzo del pais.

ELIA, L. de España, prov. de Navarra, valle de Egües, del tercer part. de la merindad de Sangüesa, arciprestazgo de la Cuenca de Pamplona, y de su diócesis. Diputado del valle y regidor, 11 vecinos, 57 habitantes, 1 parroquia. Situado en una llanura, entre cerros, y confina con los lugares de Olloqui, Echalar, Egulbati é Iribicu. Produce trigo, cebada, un poco de vino, y otros frutos menores.

ELICHE, V. S. de España, provincia de Sevilla, abadía de Olivares, part. de San Lucar la Mayor. A. O., 333 vecinos, 1,560 habitantes, 1 parroquia, 1 hospital. Sit. á orillas de un riachuelo, con cielo alegre y campiña fértil, repartida en tierras de labor que dan mucho grano, y otra parte de su terreno está arbolado de viñas y olivos. Dista 3 leguas de la capital.

ELIO, L. S. de España, provincia de Navarra, valle de Echauri, segundo part. de la merindad, arciprestazgo y obispado de Pamplona; 7 vecinos, 34 habitantes, 1 parroquia. Situado á la falda de la roca, mirando á S., y distante $\frac{1}{2}$ de legua de Echarri y $\frac{1}{2}$ de Arga. Confina con Echarri y Zircia. Consiste la poblac. en un palacio muy antiguo y los 12 habitantes que cultivan las tierras del señorío. Dista 2 $\frac{1}{4}$ leguas O. de Pamplona.

ELIZALDE, L. de España, provincia de Guipúzcoa, valle de Oyarzun. (*Véase el art. de Rentería*).

ELIZONDO, L. de España, provincia de Navarra, cab. del valle y arciprestazgo de Bastan, merindad de Pamplona, de su sexto partido y diócesis; 1 A., 124 casas, 222 vecinos, 1,111 habitantes, 1 parr., 2 molin., caja de correos. Situado á los 43º 08' 21" de

latitud N. El río principal lo parte en dos barrios; confina con Gazain, Irurita, Lecaroz y Elbetea. Es la cabeza del valle y la residencia de su alcalde: hay un suntuoso edificio de piedra con tit. de Casa del valle para las juntas, y una cárcel muy segura. En el frontispicio de la casa consistorial se ven muchos victores á sugetos ilustres en letras y armas, naturales del país. El alcaide que habita este edificio se titula Baile mayor: hay 2 ferias, cada una de 3 días, que empiezan el lunes de Pascua de Resurreccion, y al otro día de San Lucas 19 de octubre. El tráfico consiste en ganados de toda especie; tiene un hospicio para ocupar los vagos en hacer terlices de lana del país, y ricos pañuelos de lino del valle. Para sus productos (*V. este*). Dista 8 leguas N. de la capital, y desde Lanz hay 7 hor. y $\frac{1}{2}$ de camino militar, en cuyo intermedio se encuentra la venta de Velate, varios caseríos, el pueblo de Almandoz, la venta de Aiz, Bernete, Solcharre, Irurita, y la venta de Gasan.

ELJAS, V. Ord. de España, provincia de Estremadura, partido de Alcautara. (*V. Erjas*).

ELORZ, Valle de España, provincia de Navarra, cuarto partido de la merindad de Sangüesa, arcip. y obispado de Pamplona; 1 diputado y regidor. Aunque este valle toma su denominación del lugar de Elorz, no es la capital, ni tiene excepción ni privilegio particular. Situado en una especie de hondouada por la banda del E., que ocupa las tres partes del valle: la restante esta en terreno mas esplayado. Por S., y cerca de Monreal, hay una cordillera grande que se dirige hacia el N., de la cual se desprende otra que finaliza en el lugar de Noain. La primera tiene á sus espaldas y banda del E. el valle de Uncitii, y la otra el de Aranguren. Por la parte del N. está el elevado cerro de Sto. Domingo, y por la del O. la montaña de Francia, que aunque no conf. con este valle, porque se halla intermedio el lugar de Beriain, solo dista como $\frac{1}{2}$ y medio de legua aquella montaña. Por la parte del S. esta la sierra de Alaiz, y á sus espaldas el valle de Orba. Su mayor estension de N. á S. es como de $2\frac{1}{2}$ leguas. Por medio del valle pasa un riachuelo que viene de la villa de Monreal, y entrando por Garitain pasa á Yanoz: inclinándose a la montaña de Alaiz, se dirige hacia el O.; aunque

luego se revuelve al N., y riega los términos de Otano, San Andres, Torres, Zabalegui, Imorain y Noain, por donde se introduce en Esquiroz, lugar de la Cendea de Galar. Todos los vecinos del valle son labradores, á excepcion de algunos oficiales de sastré y herrero. Su cosecha mayor es de trigo, y en todos los pueb. se siembra avena, ordio, maiz, garb., arbeja, beza y giron; tambien se coge vino, aunque su cosecha apenas es suficiente para el abasto. En los montes se mantiene todo el año gan. lanar. Se compone este valle de los lugares de

Andricain	Oriz
Elorz	Otano
Esperun	Torres
Guerendiaín	Yanoz
Imarcoain	Zabalegui
Mariarte de Reta	Zulueta;
Noain	

cnos vecindarios se verán en sus respectivos artículos.

ELORZ, L. de Esp., prov. de Navarra, valle de su nombre, cuarto partido de la merindad de Sangüesa, arcip. y obispado de Pamplona; 25 vecinos, 128 habitantes, 1 diputado del valle y regidor. Es uno de los últimos del valle por la parte E., y está situado á la falda de una cordillera, en terreno llano y alegre, por donde pasa el camino para Pamplona. Confina por N. con el lugar de Andricain, que dista $\frac{1}{2}$ cuarto de legua, y por O. con Zabalegui, á dist. de $\frac{1}{2}$. Produce trigo, cebada, vino y otros frutos.

ELORZ, Rio pequeño de España, provincia de Navarra, cuarto partido de la merindad de Sangüesa; tiene su origen en el valle del mismo nombre, y dirige su curso por junto á la villa de Monreal, y cruzando el término redondo de Garitain entra en Yanoz, en donde hay un puente, inclinándose hacia los montes de Alaiz y corriendo á la parte O. se revuelve luego á la septentrional y pasa por los lugares de Otano y Torres que tienen sus puentes de piedra, Zabalegui, Imoresain y Noain, y se introduce en Esquiroz, de la cendea de Galar, por la cual continúa su curso hasta mas abajo de Pamplona, en donde se incorpora con el río Aragón.

ELORRIAGA, L. de España, provincia de Alava, hermandad y vicaria de Vitoria, arciprestazgo de Armentia; 22 vecinos,

166 habit., 1 parroquia y 1 ermita. Confina por N. con Betóña, por E. con Arcaute, por S. con Arcaya y por O. con Vitoria. Forma un solo concejo con Arcaute, y en cada uno hay un fiel que se elije para Elorriaga por los de Arcaute, y para este por los de Elorriaga. La junta de nobles hijosdalgo, conocida con el nombre de Elorriaga, celebra sus congresos en este pueblo donde tiene su casa y archivo. La hermandad se halla a las inmediaciones de este pueblo, en el camino que va á Vitoria. Produce de toda especie de granos. Dista $\frac{1}{2}$ leg. de Vitoria.

ELOORRIO, V. de España, señorío de Vizcaya, obispado de Calahorra, 522 vec., 2,393 habitantes, 2 parroquias, 1 convento de monjas dominicas, 1 hospital, 17 ermitas, 1 alcalde, 6 regidores, 2 diputados del comun, 2 síndicos procuradores generales y otro personero. Situado á la orilla meridional de un arroyo que bajando de las alturas de Campanzar y Udalis, va á incorporarse con el rio de Durango, y en una pequeña vega rodeada de montañas á 6 $\frac{1}{2}$ leg. de Bilbao; 2 de Hermua y otras 2 muy cortas de Durango. Confina por N. con las anteiglesias de Berriz y Zaldúa, por E. con Maya, Elgueta y Mondragon, de la provincia de Guipuzcoa, por S. con el valle de Aramayona en la de Alava, y por O. con la anteiglesia de Apatamonasterio. Su término será como de 1 $\frac{1}{2}$ legua de largo, 1 de ancho y 4 $\frac{1}{2}$ de circunferencia. La mitad del vecindario vive disperso en caserías, y la otra en el casco de la villa, que se compone de 2 calles y 1 plaza en que esta la casa consistorial, conservandose algunos trozos de sus muros, que eran de sillería, con 6 puertas. Hay una escuela de primeras letras y un religioso que tiene la obligacion de enseñar la gramática latina á todos los vecinos del pueblo. Hay tambien 9 fraguas, en 4 de las cuales se trabaja todo género de ferrería, y en su término hay una ferrería en que se labra muy poco fierro por falta de aguas y 10 molinos. Celébrase anualmente en esta villa una feria de ganado el dia de San Agustín, y hay en ella médico asalarado y botica. Tiene en las juntas generales de Guenica el 13 voto y asiento entre las villas. Fue fundada por el conde D. Tello á petición de algunos hijosdalgo, para impedir á los Guipuzcoanos que entrasen á robar en la merindad de Durango, segun

que asi consta del privilegio dado en Bilbao, á 27 de junio de 1356, confirmado despues por varios señores reyes. Agregósele por reales cédulas de 23 y 31 de enero de 1630, la anteiglesia de San Agustín de Echavarria, separándose de la merindad de Durango y jurisdiccion de su teniente, á que pertenecía, para lo que sirvieron sus vecinos al señor don Felipe IV con 3,160 ducados de plata. Pero aunque sujetos desde entonces al alcalde de Elorrio, se rigen por las leyes del fuero. Las armas de esta villa son una torre con un espino en su frontis que puede aludir al nombre de Elorrio, que significa *Espinal*.

ELOSU, L. de España, provincia de Alava, hermandad de Villareal de Alava, obispado y vicaría de Calahorra, arciprestazgo de Cigoitia, 1 A. O. y un ministro que llaman fiel, 43 vecinos, 172 habitantes que unidos con los de Urbina y Gosain componen una de las 3 cuadrillas de que consta la hermandad, 1 parroquia, 1 ermita. Este pueblo es uno de los 6 que en calidad de aldea se agregaron por don Alonso XI á su capital. Situado á la derecha del camino que se toma por Gamarra para ir desde Vitoria á Bilbao, al O. de la V. de Villareal, en los bravos montes de Ayago, confinando con el señorío de Vizcaya. En su término hay una fuente de agua marcial.

ELOSUA, Barrio de España, provincia de Guipúzcoa, partido y jurisdiccion de la villa de Vergara (*V. este artículo*). Tiene 1 parroquia. Dista 1 legua de Vergara.

ELSO, L. de España, provincia de Navarra, valle de Ulzama, merindad de Pamplona y de su quinto partido y diócesis, arciprestazgo de Añué; 25 vec., 110 hab., 1 parroquia. Situado en la ribera izquierda del rio, al S. de Orquin; confina con Elzaburu, Alcoz, venta de Odologa y Arraiz, á 4 leguas de Pamplona por N.

EL VALLE ó SAN SALVADOR DEL VALLE, Concejo de España, señorío de Vizcaya, valle de Somorostro (*Véase este artículo*).

ELVAS, Comarca de Portugal, prov. de Alentejo; 7,060 fuegos, 30,000 habitantes, 22 parroquias. Hállase al S. de Póboa y al E. de la de Villaviciosa, y O. y N. de la Estremadura castellana, de la cual la dividen los rios Guebora, Caya y Guadiana. Su mayor parte se compone de muy bien cultivadas tierras, de muchos olivares

y frutales, y de varios montes de encinas y alcornoques.

ELVAS, C. y plaza R. de Portugal, prov. de Alentejo, capital de la comarca y obispado de su nombre; 6 parroquias, 3,339 fuegos, 13,456 habitantes. La primera de estas es la sede, que es iglesia de 3 naves sostenida de columnas agrupadas y cerradas con bóvedas de lazos de bastante primor, y su cabildo se compone de 5 dignidades que son: chantre, dean, arcediano, maestro-escuela y tesorero; 10 canónigos, 2 medio canónigos, 4 cuartenarios, 12 beneficiados, capellanes, maestro de capilla y algunos músicos, con otros varios ministros; 4 conventos de frailes y uno de ellos de San Juan de Dios, donde se cura la tropa de la guarnición, 2 monasterios de monjas, casa de misericordia, hospital para el pueblo, 13 ermitas. Hay un capitán general, gobernador, teniente rey, sargento mayor, 2 ayudantes de órdenes y los gobernadores de los fuertes de la Lippe y Santa Lucia. En lo civil 1 corregidor, juez de fora, proveedor, 3 veredores, procurador del concejo y otros varios oficios de justicia. Goza de voto en córtes con asiento en el banco 2.º, y tiene feria á 20 de enero y 21 de setiembre; buena casa de ayuntamiento, y aunque estrechas, regulares calles. Tiene un arsenal, teatro y aduana. Está situada en 28º 12' de lat., y 9º 40' de longitud, en una pequeña altura que mira al E., entre los 2 fuertes de la Lippe y Santa Lucia. En el recinto de la plaza y en los terraplenes de sus murallas hay varios cuarteles de caballería é infantería, á prueba de bomba, en los cuales se pueden alojar de 6 á 8,000 hombres, y una escuela con los profesores correspondientes para la instrucción de los oficiales de artillería y demas de la guarnición. Como esta ciudad se halla en una altura y sin union con otros montes, carece de aguas de fuentes nativas, y para suplir esta falta se ha fabricado un acueducto que la conduce de un sitio llamado la Moreira, distante casi 1 legua al occidente. El agua de este acueducto se distribuye por la ciudad en varias fuentes; pero la que merece alguna consideración por su estructura es la de San Lorenzo, situada en la concurrencia de dos calles y adornada con 4 columnas grotescas pareadas, de orden toscano, con intercolumnios y entrepeños de rocalla, y de la cual sale

el agua por 4 abundantes caños colocados en el zócalo, sobre el cual y en medio de las columnas hay un nicho para una estatua, que así como el cornizamiento estan por hacer. Su término que, sin contar con las parroquias de la ciudad, consta de 14 feligresías, contiene 1,871 fuegos: es abundante de trigo, cebada, centeno, vino y aceite; tiene fertilísimos campos y muchas dehesas que la proveen de leña, carbon, con muchas huertas, varias casas de campo en su contorno, y especialmente en el valle por donde corre el rio Seco, que media entre la plaza y el fuerte de la Lippe; de suerte que situado un observador en lo alto de la alcazaba ó castillo, descubre un pais muy pintoresco y agradable, y cuyo término linda por E. con las plazas de Badajoz y Olivenza. Dista 33 leguas de Lisboa, 2 del rio Caya, que por esta parte forma la raya de Castilla, y 3 de la ciudad de Badajoz. La primera noticia segura que Carvallo nos dá de esta poblacion es que el rey D. Alonso Enriquez la sacó de poder de los moros en el año de 1166; que habiendo vuelto á caer en el dominio de aquellos la recuperó el rey don Sancho el I el año de 1200, y que habiéndose arruinado con continuas guerras, la mandó reedificar su nieto el rey don Sancho el II en el año de 1226, concediéndole los mismos fueros y privilegios que á la ciudad de Eborá; y finalmente que el rey don Manuel la hizo ciudad en 21 de abril de 1513, y que el rey don Sebastian, en 9 de julio de 1530, impetró para ella de San Pio V la dignidad episcopal.

ELVIÑA (SAN VICENTE DE), Felig. R. de España, en Galicia, provincia y jurisdiccion de la Coruña, sujeta al corregimiento de la capital, arzob. de Santiago; 346 vecinos, 1,533 habitantes, 1 parroquia. Contribuye 3,000 rs.

ELZABURU, L. de España, provincia de Navarra, valle de Ulzama, quinto partido y diócesis de Pamplona, arciprestazgo de Anué; 35 vecinos, 188 habitantes, 1 parr. Tiene por N. a Lizaso, por E. á Zenos, por S. á Gorrom, y por O. á Anza, y confina tambien con Arraiz, Elso y Alcoz. Para sus productos (véase *Ulsama, valle*). Dista 4 ½ leguas N. de Pamplona.

ELLER, L. R. de España, provincia de Cataluña, corregimiento de Puigcerdá, obispado de Seo de Urgel. A. O., 30 vecinos, 155 habitantes, 1 parroquia. Situado en

terreno áspero y montañoso. Confina por el E. con Talltendre y Orden, por el S. con Cortas, por O. con Talltendre, y por N. con Marangues. Produce centeno. Dista 37 hor. de Barcelona, y $1\frac{1}{2}$ O. de Puigcerdá. Contribuye 2,755 rs. 5 mrs.

EMBANDE, Ald. S. de España, en Galicia, provincia de Lugo, jurisdicción de Figara, obispado de Mondoñedo. Es una de las que componen la parroquia de San Pedro de Figara. (Véase).

EMBESANO, L. de España, provincia de Asturias, concejo y arciprestazgo de Cangas de Tineo, partido de Renegos, parr. de Noceda (San Estevan de). (Véase).

EMBIANDE, Aldea S. de España, en Galicia, provincia de Lugo, jurisdicción de Villar. Es una de las que componen la parroquia de Piedrafita (Véase).

EMBIANDE, Aldea R. de España, en Galicia, provincia y obispado de Lugo, jurisdicción de Dozon. Es una de las que componen la parroquia de Santa María de Dozon (Véase).

EMBID, Caserío R. de España, prov., obispado y partido de Cuenca; 6 vecinos, 29 habitantes. Situado á 1 leg. de la capital, del otro lado del Júcar; confina con términos de Mariana, Sotos y la ermita de San Pablo. Sus productos son los indicados en la capital. Contribuye 206 rs. 29 mrs.

EMBID DE ARIZA, L. S. de España, provincia de Aragón, part. de Calatayud, obispado de Tarazona. A. P., 184 vecinos, 753 habitantes, 1 parroquia, 1 pósito. Sit. á las dos márgenes del río Deza, entre elevados peñascos. Produce trigo, cebada, cáñamo, vino, lino, legumbres y bellota. Industria, telares de lienzo y lana. Confina con Ciguela de Castillo Buberica, Cetina y Pozuél. Posee en su término unos baños termales sin uso, cuyas aguas es de presumir sean de la misma especie que las de Alhama, por salir de la misma sierra que cerca los dos pueblos, en la distancia de una legua. Dista 5 leguas O. de la cabeza de partido, 2 E. de Ariza y $16\frac{1}{2}$ de la capital. Contribuye 5,817 rs. 4 mrs.

EMBID DEL MARQUES, V. S. de España, provincia de Guadalajara, partido y obispado de Sigüenza, Sexma del Campo. A. O., 71 vecinos, 287 habitantes, 1 parroquia 1 ermita. Situada en una loma mirando al S. y confinando con Tortuera y la Yunta. Produce buenos montes de en-

cina, roble y pastos, trigo, cebada, avena, garbanzos, guisantes, yeros y alguna fruta y hortaliza en la ribera del Mesa; ganado lanar, vacuno y de cerda. Industria, pastoreo y arriería. Esta villa es la primer población que se encuentra de Castilla la Nueva, viniendo desde Aragón por Daroca y Used hasta Madrid, que dista 35 leguas y $\frac{1}{2}$, cuyo camino se toma saliendo por una llanura en parte cultivada y en parte cubierta de arbustos, con buenos pastos donde pacen muchos ganados. A 1 legua de distancia se halla Tortuera, pequeño pueblo que sin embargo de estar situado sobre rocas de mármol disfruta de un valle fértil en pastos. Siguen los pueblos de Tartanedo y Concha, que son de los mas elevados de España, cuyos alrededores están cubiertos de muchos cedros. Sucesivamente se pasa por los pueblos de Anchuela del Campo, Barbacil, Maranchou y Aguilar de Anguita, y se llega á Alcolea del Pinar, en cuyas inmediaciones hay rocas elevadísimas y es donde se junta el otro camino que viene tambien desde las fronteras de Aragón por Calatayud y Sisamon, pasando por Iruecha, Venta del Campo y Venta del Gorro, reuniéndose como hemos dicho en las inmediaciones de Alcolea. Los alrededores de la citada villa de Maranchou están cubiertos de fragmentos de *Pisolites*, de *Belemites*, y otras *Conchas*, *Vivaldes*, *Fósiles*, en un suelo calcáreo. El camino que sigue hasta Torija, por espacio de 18 leguas es bastante desagradable; la mayor parte llanuras secas y pedregosas, con subidas y bajadas incómodas y rambas y barrancos desapacibles. Desde Aldea del Pinar se pasa á Torremocha del Campo y Algora, pueblo de bastante vecindario y con regular posada. Luego se presenta la venta del Anca y Grajaneros, pueblo situado en una hondonada donde se reúnen cuatro arroyos; después se encuentra la villa de Trijuque, desde la cual hasta Torija el camino es ya mas cómodo. Luego que se pasa esta villa y después de bajar una larga cuesta, se encuentra al pie de ella una columna con dos inscripciones, una en latin y otra en castellano, las cuales conservan la memoria de que los reyes Carlos III y IV para librar á los pasajeros de las frecuentes desgracias que sufrían en el valle inmediato, mandaron construir bajo la inspeccion del sábio conde de Florida-Blanca,

un nuevo camino comenzado en 1787 y concluido en 1790. Entrase en el citado valle por una soberbia calzada, capaz de 4 carros á la par, y adornada de árboles á los lados; y aunque en la inmediacion al lugar de Valdenoches pierde algo de su perfeccion este camino; sin embargo es muy alegre por la inmensidad de Olivos y árboles frutales que le rodean; leg. y $\frac{1}{2}$ despues de este lugar se sale del valle por una subida corta y suave, sobre la cual está la villa de Taracena, desde donde se descubre en toda su extension la ciudad de Guadalajara, distante de alli $\frac{1}{2}$ hora de camino. Despues de haber pasado esta ciudad se vadea á corta distancia el rio Henares, y se entra en una llanura grande, hermosa y fertilizada por el citado rio. A su lado izquierdo se ven las montañas que separan á Castilla la Nueva de la Mancha, y á la derecha las que la separan de Castilla la Vieja; se pasa á poco rato por la venta de San Juan, y una hora despues por la de Mecho, y al paso que se acerca el viagero á Alcalá de Henares, descubre un golpe de vista risueño y pintoresco. Se sale de esta ciudad por un camino bueno, pero algo arenisco, y despues de una dilatada llanura, que apesar de la inmediacion del Henares está bastante seca y sin árboles, se pasan 2 arroyos llamados Camarmilla y Torote, quedando á la derecha la villa de Torrejon de Ardoz. Entrase de nuevo en un pedazo de camino hermoso principiado en 1790, desde el cual se ve á la izquierda el gran edificio de San Fernando, que estuvo destinado á la reclusion de las mugeres de malas costumbres. A poca distancia se encuentra el famoso puente de Viveros, que sirve de paso á una rambla en tiempo de grandes lluvias, y despues se atraviesan los lugares de Rejas y Canillejas de abajo, recreando en este último al viagero la vista del magnífico palacio y hermosos jardines de la Alameda, propia de la excelentísima señora duquesa de Benavente. Desde aqui se descubre ya de un modo pintoresco la villa de Madrid, distante solo 1 legua, ofreciendo á la vista como una selva de pirámides, formada por un gran número de altas torres y vistosos chapiteles. Este hermoso cuadro se pierde de vista al bajar una hondonada que está muy inmediata á la corte; en la cual hay una alameda que va á parar línea recta á la puerta llamada de Alcalá, edificio construido en

forma de arco triunfal, y que su hermosura y magnificencia arrebató la atencion del viagero y aumenta la grandiosa idea que ha formado de esta corte; y antes de entrar en ella queda á mano derecha la plaza de toros y á la izquierda el hermoso jardin del Retiro. Dista 14 leguas de la cabeza de partido, 3 de Millmarcos y 3 de Molina. Contribuye con la Sexma del Campo.

EMBED DE LA RIBERA, L. R. de España, provincia de Aragon, part. de Calatayud, obispado de Tarazona. A. P., 113 vecinos, 454 habitantes, 1 parroquia. Sit. en la margen izquierda del Jalon, al pie de una sierra, con una larga, estrecha y fértil vega poblada de árboles y defendida de los vientos N. Abunda todo el año de hortal., y se cogen 5 cosechas. Sus frutas son delicadas, y entre ellas la pera chata que pudiera llamarse *pera de Embid*, por ser propia de este pueblo. El terreno es áspero y montuoso, compuesto de pizarra negra. Produce vino, aceite y pocos granos. Conf. con Viver de la Sierra, Santos y Paracuellos de la Ribera. Dista 2 leg. de la cabeza de partido y 12 de Zaragoza. Contribuye 4,474 rs. 24 mrs.

EMBUN, L. S. de España, provincia de Aragon, partido de Cinco-Villas, obispado de Jaca. A. O., 157 vecinos, 571 habitantes, 1 parroq. Situado en el valle de su nombre, lindando con términos de Pueyo y Santa Engracia por el N.; Javierregoa por O.; Friginal por el S., y el rio Estarun que por la parte del E. le separa de Borau. Contiene 140 cahizadas de regadio, que se emplean en el cultivo del trigo, morcacho, cebada, avena, mijo, algun lino y cáñamo. La principal ocupacion de sus naturales es el pastoreo. Dista 9 leguas de Sos. Contribuye 10,515 rs. 18 mrs.

ENA, L. Ab. de España, provincia de Aragon, partido y obisp. de Jaca. A. O., 42 vecinos, 204 habitantes, 1 parroquia. Situado en terreno montuoso, lindando con térm. de Arbués, Botaya y Paternoy. Sus productos son los indicados en el arte de la cabeza de partido, de donde dista 3 leguas. Contribuye 2,684 rs. 28 mrs.

ENATE, L. S. de España, provincia de Aragon, partido y obispado de Barbastro. A. O., 29 vecinos, 85 habitantes, 1 parr., 1 pósito. Situado en la margen derecha del rio Cinca, sobre una colina, desde donde se descubre una hermosa vega (*V. Costean*).

Produce trigo, aceite y mucho vino, frutas y toda especie de hortalizas. Según común opinion, este pueblo fue el lugar de destierro de su patrono San Valero, arzobispo de Zaragoza. Dista 2 horas de Barbastro. Contribuye 2,013 reales 20 maravedises.

ENBINY, L. S. de España, provincia de Cataluña, corregim. de Talarn, obispado de Seo de Urgél. A. O., 22 vec., 151 hab., 1 parroq. que tiene por aneja la de Bresuí. Situado en terr. montañoso, y sus vecinos se dedican á la agricultura. Confina por E. con Sort, por S. con Montardit y Estach, por O. con Llarvent y Manrós, y por N. con Pujalt. Produce centeno y pastos. Ind. ganadería. Dista 47½ horas de Barcelona y 8 ¼ de Talara. Contribuye 2,354 rs. 4 maravedises.

ENBONUÏ, Ald. S. de Esp., provincia de Cataluña, corregim. de Talarn, obisp. de Urgél. A. O., 6 vecinos, 24 habitantes, 1 parroquia aneja de Rialp. Sit. en terreno montañoso, y sus habitantes se dedican á la agricultura. Produce trigo y pastos.

ENCANLAR, Aldea S. de España, en Galicia, provincia de Lugo, jurisdiccion de Buron, obispado de Oviedo. Es una de las que componen la parroq. de San Pedro de Hernes (*Véase*).

ENCARNACION, Granja R. de España, provincia de la Mancha, partido de Ciudad Real. Pertenece á la jurisdiccion de la villa de Abenojar.

ENCARNACION (LA), Granja S. de España, provincia, partido y arzobispado de Sevilla, á 3 leguas de distancia de esta ciudad, en el cam. que conduce al Garrobo, cerca del riachuelo Huelva que va á desaguar en el Guadalquivir.

ENCARNACION (NUESTRA SEÑORA DE LA), Feligresía S. de España, en Galicia, provincia de Orense, jurisdiccion de Valdeorras. J. O., 43 vecinos, 186 habitantes, 1 parroquia. Contribuye 797 reales 5 maravedises.

ENCARTACION (LA) DE CURUEÑO, Concejo S. de España, provincia y partido de Leon. Comprende su jurisd. 10 pueblos con A. O. sujeto al corregidor de la capital. Sus vecindarios, situacion y productos se hallarán en sus respectivos artículos. En todos ellos es poco abundante la cosecha de trigo, centeno y lino, pero lo suple la cria de ganado yeguar y vacuno. Contrib.

5,300 rs. 31 mrs. Derechos enag. 1,337 rs. 20 maravedises.

ENCARTACIONES, Dáse este nombre á una porcion del señorío de Vizcaya, bañada al N., en el espacio de 2 leguas de costa, por el océano cantábrico, y que confina por O. con Castro-Urdiales, y valles de Soba, Villaverde y Mena de la provincia de Castilla la Vieja, por S. con los de Ayala y Oguendo de la de Alava, y por E. con el resto del señorío, y brazo de mar que penetra por Portugalete hasta Bilbao, extendiéndose como 7 leguas por donde es mas larga, y como 3 ½ en su mayor anchura, siendo su circunferencia de 18. El terreno es sumamente frágoso y montuoso, poblado de bosques y cañales, y en él se abrigan algunos jabaltes, tigres, zorros y otros animales nocivos; pero produce abundante material para carbon, de que se abastecen sus muchas ferrierías. Hay tambien muy buenos pastos en que se cria mucho ganado; y en las encanadas y recueros, tierras de labor, en que se coge trigo, maiz, judías, alubias, nabos y lino. No faltan huertas con muy buenas verduras y frutas, y hay algunos viñedos en que se cogen anualmente como unas 50,000 cántaras de chacoli. Abunda ademas de esto de piedra areniza, y de un jaspe moreno, como tambien de minerales. Es célebre por el de hierro que contiene en su falda septentrional la montaña de Triano, que es sin duda la que dice Plinio, y de la cual se extraen anualmente como 800,000 quintales de vena para todas las ferrierías de Vizcaya, Guipúzcoa, Alava, y algunas de la provincia de Granada, Castilla la Vieja y principado de Asturias. Bañanla 5 rios, de los cuales el principal es el de Cadagua, que toma su nombre de un peñascal donde nace en el valle de Mena; pasa por la villa de Balzaseda y valles de Zalla y Gueñes, y dividiendo la anteiglesia de Baracaldo de la de Abando, desagua junto á la torre de Luchana en el brazo de mar ya mencionado, que penetra por Portugalete hasta Bilbao. El segundo tiene su origen en las montañas de Llantén y peñascales de Arciniega, pasa por el centro del valle de Gordejuela, recibiendo varios arroyos, y un riachuelo que baja de Zaldo, y en el valle de Gueñes y su barr. de Sodupe, se junta al Cadagua. Nace el tercero en la falda del monte de San Sebastian de la Colisa, pasa por los

valles de Arcentales y Sopuerta, y acrecentando su caudal con varios arroyos que bajan de las montañas de Avellaueda y Beci, y con un riachuelo que viene de San Pedro de Galdames, toma su curso por unas encañadas y llanuras del concejo de Muzquiz hasta el puerto de Cobeña, donde desagua en el Océano cantábrico. También el cuarto tiene su principio en las montañas de la Colisa; y recibiendo algunas aguas de las de Mena y Carranza, pasa por los valles de Villaverde y Trucios, y en Orrión desemboca en el mismo océano. El quinto se forma de varias fuentes de las montañas que caen al S. del valle de Carranza, y unido en el sitio llamado Ambas-aguas, con otro menor que baja de la feligresía de Vianes, se encamina por Gibaja al puerto de Laredo. Todos abundan de anguilas, truchas y hermejuelas, y en el tercero se cogen algunos salmonetes. Sus naturales son esforzados, laboriosos y robustos, y se emplean por la mayor parte en la agricultura, carretería, navegación, beneficio de las minas de fierro y su labranza: y en algunos de sus pueblos casi todas las mugeres son pañaderas, acudiendo ellas mismas á los mercados á la compra de granos, y conduciendo el pan que fabrican á la villa de Bilbao. Habitan los encartados en caserías dispersas y sit. por la mayor parte en las encañadas de sus montes y orillas de sus rios. Hállanse distribuidas en barr. y éstos reunidos en 10 valles ó pueblos llamados 3 y 4 concejos del valle de Somorrostro, Carranza, Gordejuela, Guenes, Trucios, Zalla, Galdamez, Arcentales y Sopuerta. Tienen estos pueblos sus alcaldes ordinarios. Cada uno de los 10 pueblos ó valles de las Encartaciones tienen voto activo y pasivo en las juntas generales del Señorío.

. ENCÉBRAS, Granja S. de España, provincia de la Mancha, partido de Alcaráz, jurisdicción de la villa de Barrax.

. ENCLA, Montes bravos y sierra de Esp., provincia de Alava. Es una parte subalterna y secundaria de la que llaman *Andia*: de aquella y su montaña opuesta, que es la de San Adrian, se forma un hermoso y dilatado valle, donde se hallan situadas las ermitas de San Millán, Arana, Asparrena Salvatierra, teniendo todas ellas utilidad y aprovechamiento comun en yerbas, aguas y corte de madera. La parte del N. de Encla se halla poblada de los lugares Ocariz,

Munain, Vicuña, San Roman, Andoís, Iburguren, Urabain y aldea de Salvatierra, situada en su falda.

ENCIMA-ANGULO, Barrio de España, provincia de Santander, partido de Laredo. Es uno de los que componen el valle de Angulo, enclavado en el de Mena.

ENCIMA DE VILA, Aldea S. de Esp., en Galicia, provincia de Lago, jurisdicción de Lancara, y una de las que componen la parroquia de Lama (*Vase*).

ENCIN (XL), Coto Redondo S. de Esp., provincia de Madrid, partido de Alcalá de Henares.

ENCINA (LA), V. R. de Esp., provincia de Salamanca, part. y obispado de Ciudad Rodrigo, campo de Robledo. A. O., 109 vecinos, 368 hab., 1 parroquia, 1 pósito. Sit. en una fértil campiña, bañada por el rio Agueda, que pasa á $\frac{1}{2}$ legua de distancia, y tiene á su frente por la parte del E. la cordillera de sierras que dividen esta provincia de la de Estremadura. Entre otras poblaciones que comprende esta campiña, se halla por la parte del E. el lugar de Pastores, del lado de acá del rio, á distancia de $\frac{1}{2}$ de legua, y del otro lado á distancia de 1 los de Zamarra y Villarejo. Por el S. estan los lugares de Martiago y Herguijuela, tambien del otro lado del rio y á la misma distancia de 1 legua. Por el O., á menos de $\frac{1}{2}$, está el despoblado del lugarillo del Olmo, que lo es desde el principio del siglo XVIII, y con este linda la villa del Bodon, distante $\frac{1}{2}$ de legua de aqui. Por el N. está inmediata la delcxa de Valdespino de arriba, propia de la encomienda de San Juan de Jerusalem, á distancia de $\frac{1}{2}$ legua, con una sola casa. Como la situacion de esta villa es en una llanura, está bien aereada por todos los vientos, y goza de una temperatura saludable, contribuyendo tambien á su salubridad las buenas aguas de las tres fuentes que hay dentro del pueblo, entre otras muchas que hay en el término, aunque en el rigor del estio no son muy abundantes. La cordillera de sierras de que hablamos antes, comprende por la parte del E. el convento de PP. Dominicos de Nuestra Señora de Francia, en el sitio mas elevado de ella; y caminando hácia el S. estan de la parte de allí de las sierras las poblaciones llamadas las Jurdes, que son en bastante número, aunque no lo es el de sus habitantes, Hácia el S. O. tambien

de la parte de allá, cuando se entra en el Portugal, hay otros pueblecitos de este partido y provincia, que lindan con la Estremadura. Es muy deliciosa la perspectiva que forman estas sierras miradas desde este pueblo; pues sin salir de sus calles ni andar buscando los altos, ve el curioso observador, aun antes de llegar al convento de Francia, la eminencia de sus picos, que parece quieren tocar con los cielos, y unas descendencias magestuosas seguidas de otras alturas que se pierden de vista, dilatándose por espacio de mas de 14 leg. desde el dicho convento hasta dentro de Portugal. Produce granos, algarrobas, garbanzos, legumbres, ganado lanar y cabrio. Dista 2 leguas de la cabeza de partido. Contribuye 3,573 rs. 24 mrs.

ENCINA (LA), L. R. de España, prov., obispado y partido de Santander, valle de Cayon. R. P., 18 vec., 64 habit., 1 parroq. Dista, 27 leg. de Burgos. Contribuye con el valle.

ENCINA DE SAN SILVESTRE, L. S. de España, provincia y obispado de Salamanca, Roda del Campo. A. P., 43 vec., 197 habitantes, 1 parroquia. Perteneció al condado de Ledesma (Véase). Sit. en una ladera que forman los montes que la rodean; terreno peñasco, y pasa á su inmediación la ribera que lleva su nombre. Produce pastos de monte, frutos cereales, garbanzos y otras legumbres. Dista 7 leguas de la capital, 2 S. de Ledesma, al N. de Santa Maria de Sandro; entre E. S. E. y E. de Villas-Dardo, y entre O. S. O. y O. de Gejo de Diego Gomez. Contribuye 522 rs. 7 mrs. Derechos enag. 86 rs. 32 mrs.

ENCINACORBA, V. Ord. de España, provincia de Aragon, partido de Daroca, arzobispado de Zaragoza. A. O., 288 vec., 1,223 habitantes, 1 parroquia, 1 pósito. Sit. en una gran llanura que forma el campo de Cariñena, á 1 leg. de esta villa. Produce trigo, centeno, cebada, avena, excelente vino, aceite, hortaliza y ganado lanar. Dista 4 leguas de Zaragoza y 1 de la Almunia. de doña Godina. Contribuye 12,976 rs. 18 maravedises.

ENCINA-HERMOSA, Granja S. de España, provincia de la Mancha, partido de Alcaraz, jurisdicción de la villa de Leznza.

ENCINARES, L. S. de España, prov. y part. de Salamanca, cuarto de S. Pedro.

A. P., 91 vec., 368 hab., 1 parr., 1 pósito. Tiene por barrios á Casas del Hoyo, Hontanares, San Lorenzo, los Saucedos, y Vallehondo. Está situado á 12 leg. de la cap., en el camino que conduce desde el Barco de Avila á Miron, lindando con término de Horcajada, la Aldehuela, Santa Maria de los Caballeros y Navamanca. Produce granos, legumbres, pastos y ganados.

ENCINAS, L. R. de España, provincia y obispado de Segovia, partido de Sepúlveda. A. P., 80 vecinos, 406 habitantes, 1 parroquia, 1 pósito. (Véase Villaseca). Dista 11 $\frac{1}{4}$ legua de la capital. Contribuye 3,708 rs. 17 mrs.

ENCINAS, L. S. de España, provincia, partido y obispado de Salamanca, cuarto de Allen de-el Rio. A. P., 28 vecinos, 137 habitantes, 1 parroquia, 1 pósito. Dista 4 leguas de la capital. Contribuye 1,106 rs. 24 maravedises.

ENCINAS, Despoblado de España, provincia y partido de Avila, sexmo de Santo Tomé. Dista 1 $\frac{1}{4}$ leguas de la capital.

ENCINAS DE ABAJO, L. R. de Esp., provincia y partido de Salamanca, cuarto de Val de Villoria. A. P., 45 vecinos, 154 habitantes, 1 parroquia. Situado al S. de Cordovilla, á orillas del Tormes, en una hermosa pradería. Produce trigo, centeno, cebada, garrobas, titos, garbanzos y uva. Dista 4 leguas de la capital. Centr. 1,220 rs. 6 maravedises.

ENCINAS DE ESGUEVA, V. S. de España, provincia y obispado de Palencia, partido de Cerrato. A. O., 144 vecinos, 448 habitantes, 1 parroquia, 3 posesadas. Situada en el valle de Esgueva, á la izquierda del rio de su nombre, que corre á dos tiros de bala, y baja de Valladolid por medio de una vega muy fértil en toda clase de frutos, cuando no los destruye el mismo rio en los años lluviosos, saliendo de madre por falta de limpieza y de la direccion conveniente; terreno bastante pantanoso, pero á pesar de eso produce buenas cosechas de trigo, centeno, cebada, avena, titos, cominos, anís, patatas y cáñamo. Industria, tráfico de anís y cáñamo. Escasea de leñas, como todos los pueblos de esta tierra. Está al pie de una pequeña cuesta, á 3 leguas al N. de Roa, 10 E. de Valladolid, y 8 S. de la capital. Es muy frecuentado este pueblo de muchos pasajeros, por ser carret. de Aragon á Asturias. Contrib. 4,253 rs. 15 mrs.

Derec. enagenados 667 rs. 28 maravedies.

ENCINASOLA, V. R. de Esp., prov. y arzobispado de Sevilla, part. de Fregenal; 2 AA. OO., 900 vecinos, 3,456 habitantes, 1 parroquia, 1 hospital, 2 ermitas dentro de la poblacion, y 3 extramuros, una de las cuales sirve de cementerio; 1 pósito, 2 posadas, mediano caserío, piso llano, y no muy abundante de aguas. Es pueblo muy antiguo, segun se infiere de algunos restos de murallas, y de una lápida que se encontró en sus inmediaciones á fines del siglo pasado, y está colocada en la pared de la sacristía de la parroquia por la parte que da á la plaza, y dice así: IMP. CAES. AUG. TRIB. POT. XXX. P. M. COS. XIII. P. P. Esto es: el Emperador César Augusto á los 30 años de su tribunicia potestad. Pontífices Máximo. 13 veces consul. Padre de la patria. Está situada á los 38° 13' de latitud N., y á los 2° 50' de longitud occidental del meridiano de Madrid, en el punto de reunion de Andalucía, Estremadura y Portugal, á distancia de 1 legua del rio Murtiga, y 2 del rio Ardila, en una altura poco áspera, en clima benigno y saludable, con un castillo antiguo y dos fuertes de fabrica moderna. Tiene comunidad de pastos y bellota con la villa de Aroche, en la misma provincia, y con la de Moura, en Portugal, es una dehesa llamada de la Contienda, cuyo arbolado se va destruyendo por no estar dividida segun lo desean sus vec., sirviendo ademas de abrigo á contrabandistas y malhechores, no obstante la vigilancia de las justicias respectivas de estos 3 pueb., pues todas tienen igual y omnimoda jurisdiccion en toda la dehesa. De esta villa de Encinasola; y de la de Cumbres de S. Bartolomé; que dista 2 leguas, fueron enviadas dos colonias de familias al reino de Granada, cuando á fines del siglo XV fueron de alli expulsados los moros y judios por orden de los Reyes Católicos, y ambas colonias poblaron la villa de Alora, 5 leguas al N. de Málaga. Produce escasamente vino, aceite, frutas y hortal.; trigo, cebada, avena, garbanzos, habas, centeno, lino, miel y cera, lo bastante para su consumo en años regulares; y en abundancia gan. de cerds, vacuno, lanar y cabrío. Industria telares de lienzo, estameñas y paños ordinarios angostos que llaman frisas, y otras telas caseras, manejados por mugeres, sin que apenas haya casa que no tenga el suyo.

Dista 22 leguas N. O. de la capital, 14 S. de Badajoz, 4 S. S. O. de Jerez de los Caballeros, y 3 O. de Fregenal. Contr. 15,699 rs. 10 mrs. Es bien sensible que teniendo tanta aplicacion al trabajo, asi los hombres como las mugeres de este pueblo, se vean tantas familias en la dura precision de salir á buscar su subsistencia en otros, distantes 11 y 12 leguas, y aun en el mismo Portugal, por no tener con que alimentarse entre los suyos, pudiendo asegurarse que no bajan de 300 familias las que estan diseminadas y avecindadas en otros pueblos. Tiene por armas una corona y una encina en campo blanco.

ENCINA SOLA DE LOS COMENDADORES, L. S. de España, provincia y obispado de Salamanca, Roda de Mieza. A. P., 117 vecinos, 480 habitantes, 1 parr., 1 pósito. Pertenece al condado de Ledesma (*Véase*). Esta situado en una hondonsa llana que forma un bosque de monte y arbolado, cuya perspectiva es pintoresca, no solo desde la parte de Guadramiro, sino desde todas direcciones. Produce pastos de monte, frutos cereales y legumbres. Dist. 12 leguas de la capital, 7 S. O. de Ledesma, al O. de Guadramiro, al N. de Villasbuenas, al E. de Valde-Rodrigo, y al S. de Villarmuerto. Contribuye 1,687 rs. 16 mrs. Derechos enagenados 483 rs. 33 mrs.

ENCINA SOLA DE LOS MINAYAS, Alq. S. de España, provincia y obispado de Salamanca, Roda de Garci Rey; 2 vec., 10 habitantes. Pertenece al condado de Ledesma (*Véase*). Sit. en un llano, rodeado de montes y peñascos, al S. de Gejó de Diego Gomez, entre N. N. O. y N. de la Cabeza de Diego Gomez, al E. de Santa Maria de Sando, y al O. de Berrocal de Padierno. Produce pastos de monte, frutos cereales y legumbres. Dist. 5 leguas de la capital y 2½ S. S. E. de Ledesma. Contribuye 362 rs. 8 mrs. Derechos enag. 348 rs. 13 mrs.

ENCINAS REALES, Ald. R. de Esp., provincia y obispado de Córdoba, partido de Lucena. A. P., administracion subalterna de loterias; 457 vecinos, 1,604 hab., 1 parroquia aneja de Lucena. Situada en un llano, cerca del rio Genil, á 3 leguas N. de Lucena, 2 E. de Cuevas altas, ½ S. de Cuevas bajas, y ½ O. de Benamejil. Territorio fértil en granos de buena calidad, y algun aceite. Industria, tragneria. Tiene una

ermita que llaman del Calvario, en la que se venera el Santo Cristo de las Penas. Su término está plantado de olivos, viñas y frutales.

ENCINEDO, L. S. de España, provincia y partido de Leon, jurisdiccion de Cabrera, obispado de Astorga. A. P., 45 vecinos, 158 habitantes, 1 parroquia que lo es tambien de Trabazor. Situado en la ribera de Losada, en la parte baja de la jurisdiccion. Produce centeno, lino y yerba. Dista 14 leguas de la capital. Contribuye con la jurisdiccion.

ENCINILLAS, L. R. de España, prov., obispado y partido de Segovia, Sexmo de Cabezas. A. P., 38 vecinos, 144 habitantes, 1 parroquia. Para su situacion y productos (*Véase Nava el Mansano y Cuellar*). Dista $1\frac{1}{2}$ legua de la capital. Contribuye 2,252 rs. 3 mrs.

ENCIÑEIRA (SANTA ISABEL), Felig. S. de España, en Galicia, provincia de Orense, jurisdiccion de Montefurado. J. O., 56 vec., 227 habitantes, 1 parroquia. Contribuye 1,500 rs.

ENCIO, Ald. S. de España, provincia y arzobispado de Burgos, partido de Miranda de Ebro; 15 vecinos, 80 habitantes, 1 parr. Situada en la carretera que conduce desde Santander á Rioja, por el Escudo, entre Obarnés y Ameiyugo, á $\frac{1}{2}$ legua de cada uno. Produce trigo, cebada, legumbres y frutas. Dista 12 leguas de la capital, y 1 de de Paucorbo de quien es aldea. Contribuye 421 rs. 29 mrs. Derechos enagenados 61 rs. 16 mrs.

ENCISA, Desp. de España, provincia de de Navarra: pertenece al real monasterio de la Oliva. El antiguo lugar se hallaba en las inmediaciones del dicho real monasterio, y confinaba con las Bardenas reales, Almenara y Pueyoredondo, lugar de Navarra, y Castiliscor, de la provincia de Aragon, segun resulta de la carta de poblacion y fuero que el rey don Alonso I de Aragon, el batallador, concedió á los nuevos pobladores del lugar de Encisa, en la cual les da el fuero de Cornago, y concede otras exenciones. Esta escritura, que se hallaba original, y confirmada por el rey don Ramiro en el archivo del espresado monasterio, se despachó en Sós en el mes de enero de la era 1167, año de 1129. El rey don Garcia, el restaurador, en el año 1150, hizo donacion de este lugar á don Bertrando,

abad de la Oliva, cuya escritura se halla tambien en el referido archivo.

ENCISO, V. S. de España, provincia de Soria, partido de su nombre, obispado de Calahorra. A. O., 182 vecinos, 1,710 hab., 2 parroquias con 7 filiales, que se sirven alternativamente por semanas por 14 beneficiados; 1 hospital, 7 ermitas extramuros, 1 pósito. Se cree que tomó este nombre de dos incisiones ó fosos abiertos en pena viva, para impedir que el castillo fuese batido por el ariete. La baña por el S. el rio Cidacos, sobre el cual tiene dos buenos puentes. Nace este rio á 4 leguas O. en la sierra de Vizmanos. Tiene este pueblo 7 aldeas de su jurisdiccion, que son: Garranzo, Nava el Saz, Poyales, el Villar, las Ruedas, la Escurquilla y Valdevigas; y confina por el E. con Prejano á 2 leguas, por S. con la de Muro de aguas á 3, por S. O. con la de San Pedro Manrique á 2, por O. con la de Yanguas á 2, por N. con la de Zarzosa á 1 $\frac{1}{2}$, por N. E. con la de Munilla, y la de Arnedo á 1. Produce trigo, cebada, avena, garbanzos, arbejas, alubias, habas, yeros, algarrobas, frutas, hortalizas, pastas, y ganado lanar y cabrio. Industria, fábrica, de paños y bayetas. Dista 9 leguas de la capital. Contribuye 2,646 rs. 29 mrs. Derechos enagenados 701 rs. 33 mrs.

ENCOMIENDA, Coto Redondo Ord. de España, provincia de Zamora, partido de Sayago.

ENCOMIENDA DE MONTE ALEGRE, Desp. S. de España, provincia de Toledo, partido de Ocaña.

ENCROBAS, Jurisdiccion de España, en Galicia, provincia de la Coruña, arzobispado de Santiago. Se compone de 3 feligresias que son: Cérceda (San Martín de), Encrobas (San Ramon de), y Queijas (Santa Maria de), y su poblacion, situacion, productos, industria y demas circunstancias se hallarán en sus respectivos articulos. Está á la distancia de 3 leguas de la capital y 6 $\frac{1}{2}$ de Santiago.

ENCROBAS (SAN ROMAN DE), Felig. S. de España, en Galicia, provincia de la Coruña, jurisdiccion de Arcay y Encrobas, arzobispado de Santiago. J. O., 140 vec., 897 habitantes, 1 parroquia. Para su situacion y productos (*V. el art. de San Andres de Meirama*). Contribuye 2,183 rs. 28 mrs.

ENCROCILLADAS, Ald. S. de España, en Galicia, provincia y obispado de Lugo,

jurisdicción de Triacastela. Es una de las que componen la parroquia de San Salvador de Toldaos (*Véase*).

ENDERIZ, L. de España, provincia de Navarra, valle de Olaibar, merindad de Pamplona, y de su quinto partido y diócesis, arciprestazgo de Anué; 8 casas, 13 vecinos, 54 habitantes, 1 parroquia. Situado á la falda de la sierra, á la derecha del rio del Valle y á $\frac{1}{2}$ y medio de legua de Olaiz por N., y por la misma banda á 2 leguas de la capital; confronta con Olaiz, Beraiz, Belzunce y Anoz. Hay una fuente en las inmediaciones del lugar; y en sus cerros, robles y bojcs. Para sus productos (*V. Olaibar, valle*).

ENDRIGA, L. de España, provincia de Asturias, concejo de Somiedo; 13 vecinos, 57 habitantes, parroquia de Saliencia (*V. este artículo*).

ENDRINAL (EL), V. S. de España, provincia, partido y obisp. de Salamanca, cuarto de Peña de Rey. A. O., 102 vec., 482 habitantes, 1 parroquia que tiene por anejos á Villar de Leche, Graja de Monreal; 1 ermita del Mesegal que en otro tiempo fue convento de Benitos. La que hoy se llama Graja de Monreal fue un antiguo castillo de moros, situado en un alto cerro que se comunicaba con otro castillo que hay en Moleon; 1 pósito. En Endrial hay una hermosa fuente llamada la Gabonera, con la cual se riegan las huertas, y sus aguas entran en un sitio que llaman los Alabones, de donde toma el nombre el rio Alabon. Los productos de su término ascienden anualmente al valor de 189,000 rs. Dista 8 leguas de la capital. Contribuye 3,039 rs. 29 mrs. Derec. enag. 751 rs. 10 mrs.

ENEBRALES (NUESTRA SEÑORA DE LOS), Santuario de España, en Castilla la Nueva. Situado entre las altas sierras que llaman de Alto Rey y puertos hacia el E. de Somosierra, cuyas altas cumbres sirven de término divisorio á las dos Castillas. Es muy devoto y concurrido de todos los pueblos de esta comarca y de otros.

ENERIZ, L. de España, provincia de Navarra, valle de Ilzarbe, primer partido, merindad y obispado de Pamplona, arciprestazgo de Orba. Justicia ordinaria, 47 casas, 57 vecinos, 328 habitantes, 1 parroquia, 3 ermitas. Confina con los lugares de Ucar y Adios, y los 3 forman la cofradía de la Magdalena, fundada por doña Urraca,

reina de Navarra. Hay un palacio que se dice haber sido de los reyes, y un molino harinero. Parte término con Añorbe y Tirapu. La iglesia parroquial en lo antiguo estuvo en donde hoy se ve la ermita de Santa Catalina, virgen y mártir, en un estremo de la población. Para sus productos (*V. Ilzarbe, valle*). Es patria de don Juan Juaniz de Echalar, conde de Zavallegui, consejero de Órdenes, autor de un tratado de *Jurisdictione Omnium judicium*. Dista 3 leguas S. de Pamplona.

ENFEITA, Aldea Ab. de España, en Galicia, provincia, obispado y jurisdicción de Lugo. Es una de las que componen la parr. de San Vicente del Burgo (*Véase*).

ENFERMERIA (LA), Ald. Ab. de España, en Galicia, provincia y obispado de Lugo, jurisdicción de Meyra, y una de las que componen la parroquia de Santa María de Meyra (*Véase*).

ENFESTA, Felig. Ab. de España, en Galicia, prov. de Santiago, jurisdicción de Giro de la Rocha. J. O., 1 parroquia.

ENFESTA (SAN CRISTOBAL DE), Felig. S. de España, en Galicia, provincia y arzobispado de Santiago, jurisdicción de Budiño. J. O., 72 vecinos, 358 habitantes, 1 parroquia. Parte de esta parroquia pertenece á la jurisdicción de Giro de la Rocha. Contribuye 741 rs.

ENGUERA, V. S. de España, provincia y arzobispado de Valencia, partido de San Felipe. A. M. de primera clase, con 2 ordinarios, 1,360 vecinos, 5000 habitantes, 1 parroquia, algunas ermitas, 1 hospital, 1 convento de frailes, 1 pósito. Situada en terreno montuoso, al S. E. y casi á 3 leguas de Bicorp, en medio de un gran plantío de olivos y moreras; siendo de notar una grande y hermosa encina que hay, que suele dar 64 barchillas de bellotas, las cuales el dueño vende por lo regular á peso duro cada barchilla, al pie del arbol. Al N. de la villa hay una hoya en las raices septentrionales del monte que la separa de Montosa: tiene 1 legua de E. á O. desde la fuente de Marzo hasta Benamil, y $\frac{1}{2}$ de N. á S.: se halla en cuesta suave hacia el E., y presenta un suelo blanquecino de arcilla. En medio de ser corto el número de agricultores, cogen en el secano 35000 cántaros de vino, 2,400 cahices de trigo, 800 de cebada, 200 de centeno y avena, 1,300 de maíz, 1,800 arrobas de

aceite, con mucha algarroba y bellota. Industria, fabricar anualmente 6,800 piezas de paño, 6,200 varas de sargueta, y fabricarían muchas mas, sino se salieran muchos vecinos en varias temporadas del año á cardar á Castilla y Murcia. Los vecinos ricos ateseran sumas considerables con el tráfico de ganados, pastando en sus montes mas de 15000 cabezas, sin contar algunas yeguas. A corta distancia de esta villa, á la parte del S. E., se entra en el camino que conduce desde Madrid á Valencia, que dista 10 leguas, el cual se une con el que va desde la ciudad de Murcia á la citada de Valencia, entre el puerto de Almansa y la venta de Mojente, en frente de la villa de Fuente de la Higuera. Despues que se toma el referido camino de Valencia, se encuentra á poco trecho la venta del Conde, y á los $\frac{3}{4}$ de hora la ermita del Santo Cristo. Desde aqui se ve muy cerca á mano derecha la villa de Canales, situada en una vega muy fértil y amena, y junto á ella la aldea llamada *la Torre de Canales*, donde nació el papa Calixto III, que fue bautizado en la colegiata de Játiva. Despues se cruzan varios lugarejos tan inmediatos unos á otros que parecen uno solo. El último de ellos es Roglá, á cuyo extremo está la venta del Rey, grande y hermoso edificio, construido en 1865. Desde aqui, dejando á la derecha la ciudad de Játiva, se sube insensiblemente el puerto de Cárcer, cuyas montañas están abiertas con tanta igualdad, que se atraviesan en 50 minutos, por un camino muy bueno y construido con mucha inteligencia, y á las dos terceras partes de este paso, hay una fuente con dos caños, muy agradable á los viajeros, y un pilon para beber las caballerías. Cuando se llega á su altura, se dilata la vista por un valle de grande estension, poblado de multitud de casas, que aunque cubierto de árboles, no recrea la vista como los anteriores; pues estando destinado al cultivo del arroz, su fondo sombrío y obscuro le da cierto ayre de tristeza. Atraviesa este valle un camino recto que conduce al Jucar, rio que se pasa en una barca, despues de haber dejado á la derecha los lugares de Manuel, y á la izquierda los de Sumacarcer, Benejida y otros muchos que no dejan ver la espesor y multitud de árboles. El rio Jucar no es de ordinario mas caudaloso; pero se engruesa en las grandes lluvias, y sale de

madre é inunda muchas veces el valle y llanura vecina, hasta cubrir el camino, aunque está muy alto; por cuyo motivo se han colocado de trecho en trecho muchas columnas de piedra, que guien al viajero en los tiempos de inundacion. Poco despues de pasado el rio, se ve á mano derecha el magnífico puente que construyó en seco el arquitecto don Joaquin Martínez, en el año de 1800, con el objeto de mudar el cauce del rio; cosa que por las circunstancias de los tiempos no ha podido todavía verificarse, y cuya falta es muy sensible á los pasajeros. Asi se entra en la inmensa llanura que termina en los montes de Sagunto; la cual es de una riqueza infinita, y no parece sine una serie de jardines. Sería menester un pincel pòtico para pintar sus bellezas; los ojos la recogren con ansia, el ánimo se penetra de una impresion deliciosa; el placer, la admiracion y una sensacion casi voluptuosa, lo transporta creyendo estar en aquellos lugares de delicias, fingidos por los poetas, como el asiento de la felicidad. Mieses, viñas, legumbres, álamos, alisos, moreras, olivos, algarrobos, granados, limoneros, naranjos, y otros mil frutales, se suceden con rapidez; y las poblaciones se multiplican, las campiñas se llenan de trabajadores; todo está aquí en movimiento y actividad. La apacibilidad del clima, la bondad del suelo, la laboriosidad de los naturales y el rio Jucar que, discurriendo por esta llanura, distribuye sus benéficas aguas por multiplicadas acequias, son las causas que colman á este país de fecundidad. A $\frac{3}{4}$ de legua de la salida del valle, se pasa á Alberique, y 20 minutos despues está el lugar de Masalabés, y á la $\frac{1}{2}$ hora la aldea de Montortal. Sigue luego una hermosa alameda de $\frac{1}{2}$ de legua hasta la Alcudia de Carliét, y continuando la espresada alameda, se atraviesa al cuarto de legua la rambla de Algemés, paso peligroso en tiempo de grandes lluvias. A distancia de 1 legua se llega al lugar de Alginete, en medio del cual se ve un antiguo castillo cercado de fosos, de almenas, y defendido por gruesos torreones. Apenas se sale del pueblo se divisa el mar á lo lejos, discurriendo la vista por un terreno todo cubierto de algarrobos, y á $1\frac{1}{2}$ legua despues se hallan las casas y la torre de Espioca; esta torre es muy antigua, y se cree del tiempo de los moros; es cuadrada y está

del todo aislada en una pequeña eminencia, donde servia de atalaya. Déjase luego á la derecha el lugar de Silla, y á $\frac{1}{2}$ de legua se pasa á Catarroja, y por el pontazgo $\frac{1}{2}$ despues á Masanasa, lugar de casi igual poblacion que este de Enguera, en donde hay algunas castas buenas y muchas barracas de cañas y tierra, y cubiertas de paja; pero todas respirando aseo y limpieza. Desde Masanasa es muy hermoso el punto de vista de la alameda, que casi es continua en todo este camino. En la legua que falta hasta las puertas de Valencia se reúnen las mayores bellezas; campos que verdean, árboles variados, barracas aseadas, caseríos sin número por todas partes, lugares que se dejan á los lados, multitud considerable de pasajeros, y un movimiento general y continuo; todo esto forma un cuadro interesante y delicioso. Aun en el mes de diciembre, en que los árboles estan desahucados de su follage, se ven aquí los campos alegres, y los árboles tan verdes como en otras partes en el mes de mayo. Pero esta belleza impide la vista de Valencia, que se oculta entre la multitud de árboles que la rodean, hasta el momento de entrar en ella por el arrabal y puerta de San Vicente. Distá 2 leguas de San Felipe y 8 de marcha militar de Caudete, en cuyo tránsito se encuentra Fuente de la Higuera, Mojente y Montesa. Contribuye 45,143 rs.

ENGUIDANOS, V. R. de España, provincia, obispado y partido de Cuenca. A. O., 250 vecinos, 900 habitantes, 1 parr. que tiene por aneja la de Pesquera, 1 posito, 1 castillo de mucha antigüedad. Situado á 1 legua N. de la Puebla de San Salvador, en las descenderencias de los cerrós de Peña horadada y del castillo que forman un barranco, en cuyo fondo está el mayor número de sus casas; las entradas á este pueblo son cuestras en todas direcciones; á tiro de fusil del pueblo se halla un puente sobre el rio Gabriel que baña el cerro del castillo; por su base y lado del N. dicho rio tiene vado inmediato al puente. Produce trigo, cent., cebada, avena, vino, aceite, azafrañ, maiz, miel, muchas frutas y legumbres, patatas, ganado lanar y cabrio. Abunda de buenas aguas. Industria, 2 molinos harineros. Sus habitantes son labradores. Distá 11 leguas de la capital, 12 por camino militar de San Clemente, en cuyo intermedio se encuentran la Puebla de San Salvador, Castillejo,

Peral, Pozo seco, Rubielos bajos, Picazo; y 5 de Enguidanos pasando por la Puebla de San Salvador. Contr. 3,337 rs. 7 mrs., por derechos enagenados 1,500 rs. 3a mrs., y por alcabalas 1,057 rs. 20 mrs.

ENGUILERO, L. de España, provincia de Asturias, concejo de Valdes; 6 vecinos, 27 habitantes, parroquia de San Miguel de Canero (véase).

ENILLAS (LAS), L. R. de España, provincia y obispado de Zamora, partido de Sayago. A. P., 15 vec., 49 habitantes, 1 parroquia. Situado entre dos arroyos que á corta distancia desaguan en el rio Duero; lindando con término de Tardobispo, la Torre, la Tuda y Mezquitilla. Produce algun centeno y pastos. Distá $2\frac{1}{2}$ leguas de la capital. Contr. 163 rs. 20 mrs.

ENIX Y MARCHAL, L. S. de España, provincia de Granada, partido y obispado de Almeria. A. O., 173 vecinos, 697 hab., 1 parroquia. Distá 24 leguas de la capital y 2 de la cabeza de partido. Contr. 3,078 rs. 18 mrs.

ENJAMEA, Ald. Ab. de España, en Galicia, provincia de Lugo, jurisdiccion de Castro de Rey de Lemos, y una de las que componen la parroquia de Castro de Rey de Lemos (véase).

ENJAMES Y DEVEA, Jurisdiccion de España, en Galicia, provincia de Orense y de su obispado. Se compone de 2 feligresias que son San Juan de Enjames y Santa Maria de la O de Vilarello da Cota. Distá 12 leguas de la capital y 27 de Santiago.

ENJAMES (SAN JUAN DE), Feligresia Ord. de España en Galicia, provincia y obispado de Orense, jurisdiccion de Enjames y Devesa. J. O., 78 vecinos, 386 habitantes, 1 parroquia aneja de la de Osorno. Contr. 900 rs.

ENJARRAMA O JARRAMA, Rio de Portugal, que tiene su origen al N. de Evora y muy cerca del Odivor; da vuelta á aquella ciudad por el E. y S., y sigue al S. O. A las 2 leguas recibe el Soseis, y un poco mas abajo otros varios arroyos, hasta que al cabo pasa por la villa de Torrão, y se mete en el Sado sin recibir el Odivelas. Es el Enjarrama rio de pocas aguas en verano, pero muy caudaloso y violento en invierno. Corre precipitado entre peñascos, y solo por buenas tierras en el campo de Evora; y al acercarse al Sado lleva poca pesca, porque la violencia de las aguas se la arre-

bátan. Tiene siete puentes, de los cuales los de los caminos de Evora monte; Espineiro, Villaviciosa y Beja son de poca consideracion aunque de piedra, y el del Torraon, aunque mas largo que los antecedentes, no merece el elogio que hace de él Castro.

ENJERTAOS, Ald. E. de España, en Galicia, provincia de Lugo, jurisdiccion de Buron, y una de las que componen la parroquia de Carballido (*Véase*).

ENJERTO, Ald. Ab. de España, en Galicia, provincia y obispado de Lugo, jurisdiccion de Osera. Esta aldea es aneja de la feligresia de Aguada (*Véase*).

ENOVA; L. R. de España, provincia de Valencia, partido de San Felipe. A. O., 213 vecinos, 417 habitantes, 1 parroquia, 1 pósito. Situado á 1 legua de la cabeza de partido, del otro lado del rio Albayda. Confina con Tosalet, Lugar nuevo de Fenollet, Miralbo y Sanz. Dista 8 leguas de la capital y $1\frac{1}{2}$ de la cabeza de partido. Contr. 3,940 rs.

ENQUERENTES (SAN MIGUEL DE), Felig. S. de España, en Galicia, provincia y arzobispado de Santiago, jurisdiccion de Cira y Loimil. J. O., 81 vecinos, 408 hab. incluso los de San Juan de Fuentes y San Pedro de Ribeira, de quien es anejo, 1 parroquia. Contribuye 230 rs. Derechos enagenados 138 rs.

ENREUS Y TRAPEDUS, L. Ab. de España, provincia de Cataluña, corregim. de Talarñ, obisp. de Seo de Urgel. A. O., 2 vecinos, 11 habitantes, 1 parroquia. Sit. en terreno montañoso, á cuyas inmediaciones pasa el rio Rivagorzana. Confina por E. con Vin de Llavata, por S. con Abella; por O. con Aulas, y por N. con Pont de Suert. Produce centeno. Dista 46 horas de Barcelona y 7 N. O. de Talarñ. Contribuye 219 rs. 24 mrs.

ENSECA, L. de España, provincia de Asturias, concejo de Morcin, parroquia de San Sebastian (*V. este art.*).

ENSEU, L. Ab. de España, provincia de Cataluña, corregimiento de Talarñ, obispado de Seo de Urgel. A. O., 8 vecinos, 59 habitantes, 1 parroquia. Situado en terr. montañoso, áspero y quebrado. Confina por E. y N. con Bahent, por S. con Ueen; y por O. con Gerri. Produce centeno. Dista 46 horas de Barcelona y 8 N. O. de Talarñ. Contr. 754 rs. 5 mrs.

TOMO III.

ENTERRIAS Y BADA; Concejo S. de España, provincia de Santander, partido de Lichana, valle de Cerceda. Reg. P., 24 vecinos, 87 habitantes, 1 parroquia. Para su situacion y productos (*V. Lichana, con quien contribuye*). Está á la margen del rio Deva. Confina con término de Llave, los Llamos, Trevistos y Areñas; cuyos dos últimos estan del otro lado del rio. Dista $25\frac{1}{2}$ leguas de Burgos.

ENTIENZA (SAN JUSTO Y PASTOR DE), Feligresia y cos. rod. E. de España, en Galicia, provincia y obispado de Tuy, jurisdiccion de su nombre. J. O., 96 vecinos, 477 habitantes, 1 parroquia. Contribuye 6,838 rs. 31 mrs.

ENTINES (SAN ORIENTE DE), Felig. E. de España, en Galicia, provincia y arzobispado de Santiago, jurisdiccion de Muros. J. O., 200 vecinos, 606 habitantes, 1 parroquia. Contribuye 4,000 rs. Derechos enagenados 462 rs.

ENTINES (SANTA LEOCADIO), Felig. E. de España, en Galicia, provincia y arzobispado de Santiago, jurisdiccion de Muros. J. O., 33 vecinos, 151 habitantes, 1 parroquia. Contr. 900 rs.

ENTINES (SANTA MARIA), Felig. E. de España, en Galicia, provincia y arzobispado de Santiago, jurisdiccion de Muros. J. O., 240 vecinos, 1,099 habitantes, 1 parr. Contr. 2,100 rs. Derec. enag. 210 rs.

ENTOMA (SAN JUAN DE), Felig. S. de España, en Galicia, provincia de Orense, encomienda de Quiroga, jurisdiccion de Valdeorras. J. O., 51 vecinos, 230 hab., 1 parroquia. Situada en ribera, á 14 leguas N. E. de la capital. Produce castañas, centeno, vino y aceite (*V. Valdeorras, jurisdiccion*). Contr. 1594 rs. 6 mrs.

ENTORCISA, L. de España, provincia de Asturias; concejo de Tarasundi; 2 vecinos, 9 habitantes, parroquia de San Martín de Tarasundi (*Véase*).

ENTRADAS (DE LAS), V. de Portugal, prov. de Alentejo, comarca de Ourique; 1 parr., 149 fuegos, 607 hab., J. de fora y 3 vereadores. Situado á 2 leg. N. de la villa de Castroverde y en el camino de la ciudad de Beja. Su vecindario se halla en una calle recta y larga por donde pasa el cam. real.

ENTRAGO Y GRADUA, Lugares de España, provincia de Asturias, concejo de Tevergn, obispado de Oviello; 27 vecinos, 120 habitantes, parr. de Plaza, la (*Véase*).

Contr. 276 rs. 18 mrs. Derechos enagenados 51 rs. 6 mrs.

ENTRALA Y LA TORRE, V. S. de España, provincia, obispado y partido de Zamora, Exento. A. O., 82 vecinos, 316 habitantes, 1 parroquia, 1 pósito. Situado á 1 $\frac{1}{2}$ legua al S. O. de Zamora, en terreno bastante llano, aunque cortado por pequeños collados. Produce granos y demas semillas, garbanzos, vino y alguna hortaliza. Confina al E. con término de Morales, al O. con el de Tardecobispo, al S. con el del Perdigon, y al N. con el de Sanfrontis, arrabal de Zamora. Dista 1 $\frac{1}{2}$ legua S. O. de la capital, 2 de Corrales y 2 $\frac{1}{2}$ de Pererueta. Contr. 3,806 rs. 14 mrs.

ENTRALGO, Ald. de España, provincia de Asturias, concejo de Piloña; 38 vecinos 155 habitantes, parroquia de Villamayor (*V. este art.*).

ENTRAMBAS AGUAS, L. R. de Esp., provincia y obispado, de Santander, part. de Laredo, valle de Mena. Reg. P., 37 vec., 106 habitantes, 1 parroquia que tiene por anejo á Maltranilla, que consta de 2 vecinos y 10 habitantes y la de Presilla. Situado en terreno montuoso y quebrado, á orilla del rio Cadagua que pasa por medio del pueblo, término corto y abundante de pastos. Produce granos, maiz, judías, habas y todo género de legumbres y frutas. Se hace alguna cosecha de Chacolí y cria de ganados. Confina por N. con Maltranilla y por S. con Mercadillo. Dista 20 leg. de Burgos. Contribuye con el valle.

ENTRAMBAS AGUAS, L. R. de Esp., provincia, obispado y part. de Santander, merindad de Trasmiera, Junta de Cudeyo. Proc. P., 141 vecinos, 552 habitantes, 1 parroquia. Dista 27 leg. de Burgos. Contribuye con la Junta.

ENTRAMBAS AGUAS, Ald. S. de España, en Galicia, provincia de Lugo, jurisdicción de Buron, obispado de Oviedo. Es una de las que componen la parroquia de Buron (*Véase*).

ENTRAMBAS AGUAS, Despoblado R. de España, provincia y part. de Toledo.

ENTRAMBAS AGUAS (SANTA MARIA DE), Parroquia de España, provincia de Asturias, concejo y arciprestazgo de Cangas de Tineo arcedianato de Tineo, obisp. de Oviedo; 38 vecinos, 157 habitantes en las aldeas de Entrambas aguas, Corral, Curriello, Llamas del Coto, 1 iglesia par-

roquial, 1 capilla. Situado en la confluencia de los rios Luíño y Narcea, al S. de la cap. del concejo. Confina por N. con la parr. de Santa Marina, por S. con la de Santa Eulalia, por E. con las de la villa de Cangas y Limes, y por O. con la de Adrales. Las dos primeras aldeas son barrios de la villa de Cangas. En el distrito de la iglesia parroquial y á $\frac{1}{4}$ cuarto de legua al S. en una península que hace el rio Luíña, se halla la dicha capilla bastante capaz y con la advocacion de San Tirso, la cual en lo antiguo fué monasterio de San Benito y su iglesia era la matriz de esta feligresía, y aun conserva la pila bautismal. Es patria del P. Luis Alfonso de Carballo, Rector del colegio de San Gregorio de Oviedo, canónigo de aquella iglesia catedral, y despues P. de la Compania de Jesus en la que murió, dejando escrito su apreciable libro de antigüedades de Asturias.

ENTRAMBAS AGUAS (SANTIAGO DE), Felig. Ab. de España, en Galicia, prov., obispado y jurisdicción de Lugo. Marino, 52 vecinos, 305 habitantes, 1 parroquia compuesta de las aldeas de Scar, Martia, Gondaren, Bertamil, Pereiro, Joaime, Pencla y Rio, y ella misma lo es de Ferreira de Pallares, en cuyo artículo podrá verse su situacion y productos. Contribuye 350 rs. 31 mrs.

ENTRAMBAS AGUAS Y LA LOMBA, L. S. de España, provincia y partido de Santander, marquesado de Argueso. Reg. P., 51 vecinos, 152 habitantes, 1 parroquia. Dista 16 leguas de Burgos. Contribuye con el marquesado.

ENTRAMBAS MESTAS, L. R. de España, provincia, obispado y partido de Santander, valle de Toranzo. Reg. P., 200 vecinos, 667 habitantes, 1 parroquia. Sit. en la carretera que conduce de Santander á Rioja, por el Escudo, entre Alceda y San Andres de Luena, á $\frac{1}{2}$ legua del primero y 1 del segundo. Dista 16 $\frac{1}{2}$ leguas de Burgos. Contr. 1,311 rs. 24 mrs. Derechos enagenados 305 rs. 22 mrs.

ENTRAMBOS RIOS, L. R. de España, provincia y arzobispado de Burgos, corregimiento de Villarcayo, merindad de Sotos Cueva. Reg. P., 19 vecinos, 84 habitantes, 1 parroquia. Para su situacion y productos (*V. Quintanilla de Sotos Cueva*). Dista 16 $\frac{1}{2}$ leguas de la capital. Contribuye con la merindad.

ENTRAMBOS RIOS, Barrio R. de España, provincia de Santander, partido de Laredo. Corresponde á la villa de San Vicente de la Barquera (*Véase*).

ENTRAMBOS RIOS (SANTA MARINA DE), Feligresía S. de España, en Galicia, provincia y obispado de Orense, jurisdicción de su nombre. J. O., 40 vecinos, 186 hab., 1 parroquia. Situada entre los ríos Puente-sechas y Arnoya. Produce maíz, algún trigo, centeno, castañas y vino inferior. Contribuye 600 rs.

ENTRECRUCES (SAN GINES DE), Feligresía E. de España, en Galicia, prov. y arzobispado de Santiago, jurisdicción de Jallas. J. O., 59 vecinos, 261 habitantes; 1 parroquia. Contribuye 1,480 rs. Derechos enagenados 850.

ENTREDICHO, Granja S. de España, provincia de la Mancha, partido de Alcazar, jurisdicción de la villa de Aina.

ENTRE DUERO Y MIÑO, Provincia de Portugal, la mas septentrional del reino; se estiende de N. á S. por espacio de 16 leg. y de E. á O. de 11 á 12. Sepárala por el N., del reino de Galicia, el río Miño; por el S., de la provincia de Beyra, el Duero; por el E., de la de Tras-los-montes; las sierras del Jerez y del Maroam; y por el E. la limita el Océano atlántico ó mar occidental. Llámase de Entre Duero y Miño por su situación entre estos dos grandes ríos. Aunque una de las provincias mas pequeñas del reino, es la mas poblada, pues sobre una área de 240 leguas cuadradas de 20 al grado, tiene 181,193 fuegos, que salen á mas de 900 por legua cuadrada, y que regulado cada uno á razon de 4 personas, asciende el total de habitantes á 900,000, lo que se acerca á la cuarta parte de la población del reino. La feliz situación de esta provincia, defendida por la parte del E. de las influencias de un clima ardiente, refrescada por las otras partes por los vientos que soplan del Océano, y que conducen las aguas de dos grandes ríos, regada por muchos otros de menor caudal que descienden de los montes orientales y de sus subalternos, y que forman varias cañadas y vallecitos, á que se añaden la multitud de fuentes que brotan á cada paso, y que los autores portugueses hacen subir á 25,000, es la principal causa de esta numerosa población, que halla por todas partes en el Mediterraneo disposición para la cultura y para la cria de ganado;

en los varios puertos que tiene sobre el Océano proporcion para la extracción de sus productos, y en las corrientes de los ya dichos ríos del Linia y Cabado, facilidad para los trasportes. Por otra parte su clima, aunque húmedo, es benigno y saludable, pues ni le infestan los vapores que elevan las aguas detenidas en charcas y lagunas, ni la abrasan exhalaciones ardientes que se reflejan de areuales áridos y abrasados. Por tanto la vida de los hombres que habitan en el campo, retirados del peligroso contagio que suele contraerse en las ciudades y grandes poblaciones, es larga; y por eso ha llegado á tanto el entusiasmo de los portugueses por su país, que han pretendido contraer á esta provincia aquel bien sabido pasage de Humboldtero en que, segun las opiniones de aquellos tiempos, se inclina á creer que los campos Eliseos, donde con los suaves soplos de los zéfiros reinaba una perpétua primavera, se hallaban en estas partes occidentales. Pero cuando no tengan lugar los sueños poéticos de Homero, es menester convenir en que esta provincia en todos tiempos ha sido de las mas pobladas de Portugal. Los romanos contaban sus regiones entre las que obedecian á la chancillería de Braga, una de las tres que componian la provincia de Galicia; aquellas las habitaban los bracarenses, los calaicos, los celerianos, los lennos y los senrbos, y sus pueblos principales eran Braga, Lusitania, Caledunum, Cellocnes, Araduca y Salianana. Los suevos sucedieron á los romanos y tuvieron algun tiempo su corte en Braga, que era la metrópoli eclesiástica, asi como Dumio y Porto, sus obispados y sufragáneos. Luego entró en poder de los godos, y de este se puede decir que inmediatamente pasó al de los reyes de Leon; porque los moros nunca escuvieron en pacífica posesion de esta provincia, pues desde los primeros reyes de aquella dinastía empezaron á sentir los valientes esfuerzos de su brazo, de suerte que cuando don Alonso el VI se la concedió con su hija doña Teresa á don Enrique de Borgoña con titulo de conde de Porto, feudatario de Leon, ya estaba libre de las lunas agarenas, y por eso este principe pudo situar su corte en la villa de Guimaraens, donde nació su hijo don Alonso, que aprovechandose del feliz suceso que sus armas tuvieron en el campo de Ourique, y de la piadosa credulidad de sus vasallos, tuvo

habilidad para hacerse proclamar rey de Portugal y romper el vínculo que le hacía dependiente de los de Leon. Limitan, como va dicho, esta provincia por N. y S. los dos caudalosos rios Miño y Duero, y corren por su interior el Coura que se une al primero, al E. de Camiña; el Limia que viene de Galicia, y que despues de haber regado la villa de la Barca y la de Ponte de Lima, forma la ria de Viana; y el Cavado que nace en el Maraom, y que recibiendo el Homen, que baja del Jerez, pasa 1 legua al N. de la ciudad de Braga y entra en el mar en Espo-sende; el Ave, que nace en la sierra de Arga, pasó por Guimaraez y recoge el Vissella, el Cello, el Celiño y Deste, y entra en el mar entre Vila-do-Conde y Azurara; el Léza, que nace en el monte Corva, 12 leguas del mar, que corre por el término de Porto, y entra en aquella por el puerto de Matosinos; el Neiva, desconocido de algunos geógrafos portugueses, que, naciendo en los montes de Avoun, fertiliza los campos de Ponte-da-Barca y Ponte de Lima, y entra en el mar entre Viana y Espo-sende; el Tamaga que corre en parte por esta provincia y baña en ella las villas de Amaranite y Canaveses; el Sousa y otros varios de que se hará mencion cuando por menor se trate de los rios de este reino y sus provincias. Los puentes de piedra que hay sobre ellos pasan de 200, y entre estos son notables los de Lima, Prado, Barcelos, Amaranite, Caves y Canaveses y el de Vila-do-Conde, que se fabricó hace pocos años y es de los mejores de Portugal. Las montañas principales de esta provincia son las ya dichas del Jerez Maraom, que descienden de N. á S., la primera es continuation de la de San Mamed en Galicia, y la segunda lo es de la primera. Los puertos de esta provincia son los de Camuña, Viana, Espo-sende, Vila-do-Conde, Matosinos y Porto, que ya van descritos al hablar de la costa.

En la ciudad de Porto, capital de toda la provincia, tiene su asiento un tribunal llamado Relacion, cuya jurisdiccion se estiende á todas las tres provincias del Norte, y consta de un presidente con el título de gobernador de la Relazaom y casas do Porto, un canciller, 10 oidores ó ministros agravistas, 1 juez y procurador de la corona, 2 corregidores del crimen, 2 de lo civil, 3 oidores del crimen, 1 promotor de las justicias y varios extravagantes y honora-

rios, que en el dia llegan á 45 con otros dependientes inferiores. A este tribunal, que corresponde á nuestras audiencias, se llevan por apelacion las causas sentenciadas en primera instancia, en las comarcas de su distrito. En lo militar se divide esta provincia en 2 gobiernos, el de Viana, a donde por lo regular asiste el general de la provincia, y el de Porto, cuyo comandante solo manda en su partido; y en uno y otro hay un estado mayor, que se compone de un sargento mayor y varios ayudantes de órdenes. Camiña, Villanova da Cerveira, Valencia, Mozaon, Castro Laboreiro, Lândoso, San Juan de Foz, y los mas castillos y fuertes de la costa, tienen gobernadores particulares, como se advierte al hablar de cada uno de ellos, y las tropas que guarnecen unos y otros suelen ser ocho batallones de infanteria, uno de artilleria y doce de milicias, que solo se ponen sobre las armas en tiempo de guerra. La cobranza de las rentas reales se hace por medio de los proveedores que corresponden á nuestros intendentes de provincia, de ellos hay tres en la de que vamos tratando; los de Braga y Porto, cuyas funciones desempeñan los respectivos corregidores de estas ciudades y el de Viapa. En los pueblos de la frontera y en los de la costa, los jueces de la Alandega corresponden á nuestros administradores de aduanas, y son los que dan entrada á los géneros y efectos de licito comercio. La policia esta al cargo del corregidor de Porto, como subdelegado del intendente general del reino en las tres provincias del Norte. En esta provincia se halla muy floreciente la agricultura, porque la buena distribucion de su vecindario en pueblos pequeños y caserios separados, facilita el aprovechamiento de las mas ventajosas situaciones para la cultura, y el de las aguas de los muchos rios, arroyos y fuentes que no solo brotan naturalmente por todas partes, sino que la industria sabe sacar de las entrañas de la tierra por medio de minas y socavones; siendo tan numerosos los manantiales, que, como hemos dicho, es opinion general entre los AA. portugueses, que pasan de 25,000. Los frutos mas comunes y mas abundantes de esta prov. son: el maiz, el cent., el lino y el vino colgado que recogen casi sin trabajo, pues plantadas las cepas y los árboles que las sostienen (que por lo general son robles y sauces), en las

márgenes, y á veces en medio de las heredades, disfrutan las mismas labores y abonos que se emplean en estas. Tambien se recoge algun trigo, cebada, panizo, frejoles, nabos y otras legumbres, aceite, castañas, nueces, bellotas y delicadas frutas de pepita, hueso y espinoso, cuyo último género se puede considerar como uno de los esquilmos mas útiles para el pais, por la extraccion que de sus frutos hacen los extranjeros. Son los ganados uno de los productos naturales de esta provincia, que aunque tiene pocos prados, como los de Galicia, y carece de pastos y deheas como las de Extremadura, sabe sacar partido de las mismas tierras destinadas á la labor, para alimento de los que se emplean en él, de los montes de que está sembrada para los que vagan por ellos, y de los frutos de sus robles, encinas, alcornoques y castaños para los que pueden criar en sus casas y cortijos. La caña del maiz, la paja del panizo, los nabos y la yerba, que á beneficio del riego producen las tierras, entre la cosecha del maiz y la siembra del centeno, los forrages y la hoja de la viña, constituyen el alimento del ganado vacuno destinado á la labor. La yerba y los arbustos que espontáneamente producen los montes y vegas en las márgenes de sus rios, el del caballar, lanar y cabrio; y la bellota de los robles y alcornoques, del de cerda. El autor de la descripcion topográfica de la ciudad de Porto hace subir el ganado mayor á 400,000 cab., y el menor á 200,000; pero á pesar de la buena opinion que nos merece este autor, creemos que en este calculo haya alguna ponderacion, y á lo menos que mucha parte de estos ganados se introducen furtivamente del vecino reino de Galicia. Los naturales de esta provincia son generalmente robustos, bien formados, algo morenos, porque las continuas labores del campo, en que se ocupan, los expone a las influencias del sol y de los aires; siendo sóbrios en su alimento, que por lo comun es el pan de maiz, los nabos, coles y los fréjoles, que sazonan, ya con algun tocino, ya con aceite ó grasa de cerdo. Son flemáticos y vagorosos, pacíficos y sufridores de trabajos. Son fieles y amantes de sus principes, respetuosos y obedientes con sus señores, hospitalarios y atentos con los forasteros; en la guerra componen la mejor infantería del reino, y en las ocasiones se portan con valor y pre-

sencia de ánimo. Para las letras tienen excelentes disposiciones, y á ellas se aplican con buen suceso, como lo prueban los muchos naturales de esta provincia que se hallan empleados en los tribunales del reino, en la univrsidad, y los muchos libros que en diversos tiempos han dado á luz, como se puede ver en la biblioteca lusitana del abad Barboza. Se ocupan mucho en la honrada carrera del comercio, por la proporcion en que este pais se halla, por la proximidad de la ciudad de Porto, centro de las tres provincias del Norte, y la oportunidad de los puertos de su costa, como tambien por las muchas fábricas establecidas en aquella ciudad y la de Braga; y al mismo tiempo que esta carrera enriquece al particular, disminuye la poblacion del pais por los muchos individuos que en cada año pasan á emplearse en ella en las provincias ultramarinas, á donde una buena parte se queda para siempre.

Hay ricas abadías, curatos, dignidades y un gran número de conventos y monasterios. El traje de estos naturales, así labradores como artesanos, es una chupa y un calzón de paño pardo ordinario, y un colete ó ajustador de bayeta azul, capota del primero ó capa de bayeton, sombrero redondo y zuecos, llamados tamuncos. Pero en los dias festivos, y en que suelen concurrir á sus ferias y romerías, llevan ropas mas finas, camisas con olanes y aun algunos se peinan á la moda. Las mugeres, no menos laboriosas que los hombres, participan con ellos las labores del campo, se emplean, cuando estas no las ocupan, en los tejidos de lienzo, que por la excelencia de las aguas blanquean superiormente. Aunque, por lo general no son hermosas, pues los trabajos rústicos las destruyen la tez, como por lo comun tienen ojos y cabello negros ó castaños, y por otra parte son sanas, sonrosadas y alegres, no dejan de parecer muy bien, particularmente cuando en sus fiestas se adornan y componen. Su traje es una saya y una almilla de bayeta azul, un justillo de otro color, un paño blanco en la cabeza y en el cuello, sombrero redondo, y calzado como el de los hombres. Su garganta la adornan con cadenas, joyeles y cintillos de oro, es que son tan esmeradas que el autor de la descripcion de Porto, hace subir el valor que de estas alhajas esta repartido entre los

jabradoras de esta prov., á 30 millones de cruzados; cattedad tan exorbitante que nos hace suspender el ascenso. El mismo autor quiere persuadirnos, que la materia de estas alhajas es producto de las minas de este precioso metal que hubo antiguamente en la provincia, y que ya desaparecieron desde que las riquezas de la América vinieron con abundancia á reemplazarlas. Disfruta esta provincia por la benignidad de su clima y la salubridad de sus aires, ventajas muy superiores á otras provincias del reino, pues aqui no se conocen las fiebres accasionales, que tanto molestan á los pueblos del S., y para reparo y alivio de otros males á que esta sujeta la naturaleza humana, tiene en las Caldas del Jerez y de Guimaraens un excelente remedio, que con conocida utilidad han experimentado muchos dolientes. Los puertos de esta provincia, de que ya se hizo mencion al describir su costa, abundan en variedad de peces que se internan por toda la provincia, y sus rios llevan con abundancia salmones, sables, truchas, lampreas, salmonetes y anguiles, que suben muchas leguas, introduciéndose por otros mas pequeños que comunican con ellos, y que hacen regalados los pueblos mas distantes del pais. Divídese este en 7 comarcas, que son: Braga, Barcelos, Guimaraens, Penafiel, Valencia do Miño, Porto y Viana, que todas se hallan gobernadas por ministro con titulo de corregidor, por haberse concedido este tratamiento á los Ouvidores de Braga, Barcelos y Valencia, que por ser nombrados por donatarios de la corona, no le disfrutaban.

ENTREFOCES, L. de España, provincia de Asturias, concejo de Morein, parroquia de Foz (la) (*V. esto art.*).

ENTRENA, V. S. de España, provincia de Soria, partido de Logroño, obispado de Calahorra y la Calzada. A. O., 23a vecinos, 1,085 habitantes, 1 parroquia, 1 convento de monjas. Situada en una pequeña altura con término muy llano y dilatado. Patria del cardenal de este nombre. Confina con las villas de Sojuela y Medrano, que distan $\frac{1}{2}$ de hora (*V. Nalda*). Produce 5,006 fanegas de trigo, otras tantas de cebada, y 30000 cántaros de vino; legumbres y buenos pastos para ganado lanar y algunas frutas. Industria, 3 fabricas de aguardiente, la mayor de ellas sin uso, y

4 molinos harineros. Dist. 2 leguas de la cabeza de partido. Contr. 6,135 rs. 25 mrs.

ENTREPEÑAS, Aldea S. de España, provincia de Valladolid, partido de la Puebla de Sanabria, obispado de Astorga. A. P., 30 vecinos, 126 habitantes, 1 parr. Situada en un valle á 2 $\frac{1}{2}$ leguas E. de la Puebla, en terreno que produce centeno, lino, frutas y yerba para la cría de ganado lanar. Contribuye 321 rs. 15 mrs. Derec. enagenados 266 rs. 22. mrs.

ENTREPERAS, L. S. de España, provincia de Cataluña, corregimiento de Figueras; obispado de Gerona. A. O., 9 vecinos, 46 habitantes, 1 parroquia. Situado á la izquierda del rio Llera. Confina por el E. con Salas, por el S. con Tortalla, por O. con Sadernas y por el N. con Gitarrau. Produce trigo, legumbres, vino, y aceite. Dist. 29 horas de Barcelona y 7 de Figueras. Contribuye 910 rs. 32 mrs.

ENTRERIOS, L. de España, provincia de Asturias, concejo de Illano (*V. el art. de la parroquia de este nombre*).

ENTREVIÑAS (SAN CRISTOBAL DE), parr. de España, provincia de Asturias, concejo y arciprestazgo de Cangas de Tineo, partido de Naviego, arcedianato de Tineo, obispado de Oviedo, 5a vecinos, 235 habitantes que ocupan los lugares de Robledo, Villanueva, Villajimada, Rocabo, Rañeces, Braña (la) Berracan. Situada en la ribera E. del rio Lania; antiguamente se conoció con el nombre de Robledo (San Cristobal de) por un lugar suyo así llamado. Inmediato al lugar de Berracan, hay una mina de antimonio, que se benefició mientras se encontro mineral en abundancia. Los 2 lugares de Rozabo y Ranetes, pertenecen á la jurisdiccion del Covo de Cangas.

ENTREVIÑAS (SAN CRISTOBAL DE), Parroquia de España, provincia de Asturias, concejo y jurisdiccion de Avilés, arciprestazgo de Pravia de Acueno, arcedianato y obispado de Oviedo; 200 casas, 250 vec., 1,120 hab., 1 iglesia parroquial. Situada al O., y á $\frac{1}{2}$ legua de la villa de Avilés. Linda por N. con la de San Martin de Laspra por el arrenal de Raices, por el S. con término de la de Avilés, por E. con esta misma y con la de Sabugo, y por O. por su lugar de Calhero con la de Quiloño, extendiendo sus términos $\frac{1}{2}$ legua N. S. y $\frac{1}{4}$ E. O. La ocupacion de los vecinos de esta parroquia, y la de sus ajeos, es la agricultura, y

cogen annualmente 190 fanegas de escanda, 300 de trigo, 30 de centeno, 1800 de maiz, 50 de panizo y mijo, 190 de habas, y 60 de castañas. Se crían muchas patatas, coles, cebada, ajos, guisantes, y algo de manzana. Los habitantes son honrados y laboriosos, y los que menos frecuentan los mercados de la villa, porque todos tienen ganados necesarios para sus labores, y algunos yeguas de cría. Se compone la población de esta parroquia de los lugares de Telaya (La), Caliero (El), y Balgranda.

ENTRIMO (SANTA MARIA LA REAL), Feligr. R. y S. de España, en Galicia, prov. y obispado de Orense, jurisdicción de su nombre. J. O., 660 vec., 2,743 habitantes, 1 parr. con varios pueblos anejos. Situada á orillas del río Limia, y raya de Portugal. Sus productos son los mismos que se hallarán en el art. Santa Comba. Dista 7 leguas de la capital y 20 de Santiago. Contribuye 5,038 reales 22 mrs.

ENVALL, L. Ab. de España, provincia de Cataluña, corregimiento de Talaru, obispado de Seo de Urgel. A. O., 10 vec., 54 habitantes, 1 parroquia. Situado en terreno montañoso, áspero y quebrado. Conf. por el E. con Selluy, y por el S. O. y N. con Pobleta y Sarrapina. Produce trigo. Dista 46 horas de Barcelona y 7 de Talaru. Contribuye 55a rs. 18 mrs.

EO, Río de España, en Galicia: nace en el valle del Pedroso, situado en la provincia de Lugo, y siguiendo su curso hacia el N., por espacio de 5 leguas, entra en la de Mondoñedo por tierra de Miranda, y en el lugar de Conforto principia á servir el mismo río de línea divisoria del principado de Asturias, por espacio de 3 $\frac{1}{2}$ leguas, formando la ría de Rivadeo, á cuyo extremo está la villa de este nombre, que es la primera de Galicia por aquella parte.

EPARÓZ, L. de España, provincia de Navarra, valle de Urrual alto, 1.º partido y merindad de Sangüesa, obispado de Pamplona; 8 casas, 11 vecinos, 49 habitantes, 1 parroquia, diputado y regidor. Situado en pendiente al O. del Lugar de Ongos, del cual dista $\frac{1}{2}$ de legua y los separa el río de Areta. Confina por S. con el lugar de Irurozqui, distante $\frac{1}{2}$ de legua. Tiene por la banda del N. un monte poblado de robles que confina con el lugar de Artanga, de cuyo pasto se aprovecha para el ganado lanar; hay asimismo algunas pequeñas viñas

de mala calidad y la cosecha de trigo, cebada y un poco de vino.

EPELLOA, Despoblado de España, provincia de Navarra (V. *Huarte Araquil*).

EPILA (ΣΕΓΟΝΤΙΑ), Villa antiquísima y S. de España, provincia de Aragón, partido, arzobispado y corregim. de Zaragoza A. M. de primera clase y A. O., 1,056 vec 4,456 habitantes, 1 parroquia compuesta de un cura, 3 racioneros y 13 beneficiados, por reducción hecha en 1817; 3 conventos el uno de Agustinos calzados, que es cam capitular, otro de Capuchinos y otro de monjas de la Concepción; 1 santuario de Nuestra Señora de Rodanas en su término (Véase), 2 posadas, 1 cuartel de caballería, 2 hospitales, el uno para enfermos de la villa que están muy bien asistidos, y el otro para enfermos transeúntes y niños expósitos que se conducen al hospital general de Zaragoza; 1 palacio del célebre conde de Aranda, el cual fundó escuelas de primeras letras y de latinidad, de que están encargados los PP. Agustinos, quienes también enseñan la filosofía, 1 pósito. Situada al O. de la ciudad de Zaragoza, á 3 horas y $\frac{1}{2}$ de Almunia y 5 de Fuen Jalon, en las hermosas riberas del río Jalon que la baña y fertiliza con sus sustanciosas aguas, con 19 dehesas de pasto para el ganado. Confina con los pueblos de Ruede, Lumpiaque, Sellilas, Belvedel y Calatrao, todos en el radio de 1 legua, y de iguales ó semejantes productos. En la jurisdicción de esta villa y á corta distancia se halla la venta de la Romera (Véase). Fue esta villa de Epila muy célebre en tiempo de los romanos, los cuales la llamaron *Segontia*; la etimología de su nombre viene de Pila ó Columna, de donde se median los caminos desde Zaragoza á Mérida, ciudad entonces de las mejores de España. Don Alonso I de Aragón, llamado el Batallador, la libertó del poder y tiranía de los moros. De la batalla que dió junto á esta villa el rey don Pedro el IV de Aragón, nació el fuero célebre de esta provincia de *prohibita unionis cessationis* etc. En esta dicha villa se juntaron el gobernador y justicia de Aragón con los nombrados por el parlamento de Calatayud, para ajustar la paz del reino en el interregno, por muerte del rey don Martín. Donóla don Pedro el IV á Frances ó Francisco de Perellos, en el año de 1366, con Roda, hoy Ruede, y sus aldeas;

que ambas poseen hoy los condes de Aranda por compra al primer propietario. Estuvo Epila perfectamente murada de piedra, con sus almenas y puertas, hasta 1790 en que sus habitantes derribaron las murallas para ensanchar la población. El rey don Felipe V la honró con varios privilegios por su fidelidad y servicios. La casa solar de San Pedro de Arbues se convirtió en una ermita, y en el año 1722 se derribó para empezar á fabricar en el mismo sitio una magnífica iglesia parroquial, que es la actual dedicada á Ntra. Señora del Pópulo, la cual se concluyó y trasladó á ella el Santísimo en 1798. Este hermosísimo templo, fabricado con arreglo á un plan que ideó don Agustín Sanz y aprobó el supremo Consejo de Castilla, ha costado más de 2 millones de reales, á expensas primeramente de los vecinos y clero secular de esta villa, y posteriormente de décimas que percibían el ilustrísimo señor arzobispo y cabildo metropolitano de la ciudad de Zaragoza. Produce trigo y cebada con abundancia, lino, cáñamo, panizo, poco aceite, ajos, hortaliza, frutas y vino, especialmente en Suñen, célebre en toda la provincia. Hasta el tiempo de la invasion francesa se cogia gran cantidad de seda; pero en aquella época se destruyeron las moreras. Los numerosos rebaños de ganado lanar que se mantienen en su término todo el año ascenderán á unas 30 ó 36,000 cabezas, los cuales dan grande cria de corderos y buena lana. Hay 3 fábricas de paños algo decadidas; tambien se elabora mucho salitre que se conduce á Zaragoza; hay 1 molino harinero y 2 de aceite, con una fábrica de teja y ladrillo. Ultimamente, disfruta esta villa de una preciosa fuente de aguas minerales, muy especial para las enfermedades de la piel, herpes etc. Es patria del rey don Juan I de Castilla, de San Pedro de Arbues mártir, canónigo de Zaragoza, primer inquisidor de Aragon y colegial de Bolonia; de don Gerónimo de Urrea, de la familia nobilísima de los condes de Aranda, sabio y guerrero, á quien cita don Nicolas Antonio en su biblioteca hispana; y últimamente de don Silvestre Perez, célebre arquitecto y académico de la de San Fernando, que dirigió las obras principales de la ciudad de San Sebastian, despues del incendio ejecutado por nuestros aliados los ingleses, al terminarse la guerra de la independencia.

Tiene por armas una pila de oro sostenida de 2 leones y adornada con las flores de lis. Dista 6 leguas de Zaragoza. Contribuye 53,190 rs.

EQUIZA, L. de España, provincia de Navarra, valle de Arce, tercer partido de la merindad de Sangüesa, arciprestazgo de Ibergotti, obispado de Pamplona; un alcalde y regidor, 3 vecinos, 19 habitantes, 1 parroquia. Confina por N. con Asparren, por E. con Elguaz del valle de Urraul, por S. con Uli y Arizeuren, por O. con Artozqui. Dista mas de 2 leguas de Nagore, centro del valle. Se halla á la izquierda, y á distancia de una hora del rio Irati en sitio pendiente, áspero y pedregoso, y al N. hay una gran sierra de peñas y montes con hayas, pinos y otros arbustos. Sus términos producen trigo, cebada, y centeno, y se mantiene mucho ganado lanar, asi del pueblo como de otros de la ribera.

EQUISOAIN, L. S. de España, provincia de Navarra, valle y arziprestazgo de Ibergotti, cuarto partido de la merindad de Sangüesa, obispado de Pamplona; 2 casas, 2 vecinos, 6 habitantes, 1 parroquia, diputado y regidor. Situado al O. y á 1 legua de distancia del lugar de Avizcano, colocado en pendiente próximo á un monte, y debajo de la lga de Monreal, y por su izquierda pasa un arroyo que dirige su curso hacia el N., y su cosecha se reduce á trigo, cebada y otros frutos.

ER, Rio de España, en Cataluña (V. Segre).

ERADA, L. S. de España, provincia y obispado de Santander, partido de Laredo, valle de Soba. Reg. P., 39 vecinos, 179 habitantes (V. Soba). Contribuye con el valle.

ERANDIO, Anteq. de España, señorío de Vizcaya, merind. de Uribe, obispado de Calahorra, á 1 y $\frac{1}{2}$ legua de Bábaio; 351 vec., 1,340 habitantes, 1 parroquia, 6 arm. Sit. en una fértil llanura, bañada por S. y O. de las rias de Asua y Bilbao, de donde acaso le viene su nombre que significa *grande vega*, y en efecto es una de las repúblicas mas estensas del señorío, gozando el 45º voto y asiento en las juntas generales de Guernica. Confina por N. con Berango, por O. con Lexona y Baracaldo, de quien la separa el brazo de mar que va desde Portugalete á Bilbao, por S. con Deusto, de quien la divide el brazo de mar que va á Asua,

entrando por el puente nuevo de Luchana, y por E. con Sendica y Luxua. Las casas estan repartidas en 9 barriadas ó cofradías gobernadas por dos fieles regidores. Tiene tres tenerías muy buenas y 8 molinos. Produce trigo, maiz y vino chacolí. La antiglesia tiene un monte poblado de robles y bastante espeso, con alguna casa de liebres y javalies.

ERANSUS, L. S. de España, provincia de Navarra, valle de Egües, tercer partido, merind. de Sangüesa, arciprestazgo y obisp. de Pamplona; 8 casas, 9 vecinos, 52 hab., 1 parroquia, Diputado, Regidor. Sit. en una pequeña altura, y confronta por N. con Echalar, por N. E. con Mendionoz, y por S. con Lizuain. Produce trigo, cebada, poco vino y otros frutos menores.

ERASO, L. R. de España, provincia de Navarra, vallo de Imoz, merind. de Pamplona, y de su cuarto partido y diócesis, arciprestazgo de Araquil; 13 vec., 73 hab., 1 parroquia y un molino harinero. Sit. entre tres montes, en la inmediación de un arroyo y como en el centro del valle. Confina con Latasa, Muzquiz y el valle de Gulina. Para sus productos (*V. Imoz, valle*). Dista $4\frac{1}{2}$ leguas N. O. de Pamplona.

ERASO, Palacio S. de España, provincia de Navarra, valle de Larraun, cuarto part. de la merind. y obisp. de Pamplona, acipr. de Araquil; 16 vecinos, 68 habitantes, una capilla. Confina con Huici, Echarrí, Beramendi y Oroquieta, á 6 leguas de Pamplona por N. O. Produce castaña, trigo, maiz, lino, patatas y nabos. Este palacio lo habitan 48 personas, y ademas del palacio hay 3 casas y un molino harinero. La administración de justicia es la misma que la de los pueblos del valle.

ERASUN, L. R. de España, provincia de Navarra, valle de Basaburua menor, cuarto partido de la merind. y diócesis de Pamplona, arciprestazgo de Araquil; 1 alcalde, 122 vecinos, 528 habitantes, 1 parroquia, 1 ermita. Sit. á los $43^{\circ} 6'$ de lat. $15^{\circ} 54'$ de long., parte en pendiente y parte en un repecho, que hace la bajada y espalda de un monte bastante alto, con esposicion al N. Desde el extremo septentrional del pueblo prosigue su declive, que es bastante rápido, como medio $\frac{1}{2}$ de legua hasta el rio que baja de Ezcurrea, y está próximo al monte. Por la parte O., de él, baja de S. á N. una regata grande que se forma de las fuentes

que nacen en dichos montes, y de los lugares de Bernete y Arraras, ambos del valle de Basaburua mayor, y á $\frac{1}{2}$ de legua del pueblo se une con otra que baja de la villa de Ezcurrea y sus inmediaciones. Por la parte E. del monte baja otra regata mediana, que se forma de otras fuentes, que tiene igual nacimiento, y corre hasta encontrarse con la que descende de la dicha villa de Ezcurrea. En los montes que tiene al N., y son de su jurisdicción, nacen otras fuentes, que unidas á las anteriores, forman una regata bastante grande que corre de S. á N. á distancia de $\frac{1}{2}$ legua de sus nacimientos, y aqui se une con otro pequeño rio que descende del E. al O. de los montes de Beniza-Labayen y otros de este mismo lugar de Erasun; y así anmentado, corre hacia el O. por espacio de $\frac{1}{2}$ legua, en donde entra en el rio que baja de los montes de la villa de Leiza de los de la de Ezcurrea, y de esta suerte engrosado, corre por la villa de Goizueta. Conf. por E. con la villa de Ezcurrea, á distancia de $\frac{1}{2}$ legua; por el S. S. O. con Arraras, del valle de Basaburua mayor, á 2 leguas cortas; con Igoa á $\frac{2}{3}$ y con Saldias á $\frac{1}{2}$ leg. En los dichos montes que estan bastante poblados, hay robles, hayas, jarales de castaños, cerezos mas que medianamente, nogales y ciruelos á la inmediación del pueblo. Produce su terreno 1,600 fanegas de maiz, 500 de trigo, unas 40 de habas, 50 de alubias, 900 de castañas, 40 de manzana y 12 arrobas de lino rastrillado. En su jurisdicción hay una herrería llamada Iturbietta, sobre cuyo suelo está fundado el título del marques de Iturbietta, el qual no tiene ninguna preferencia, distintivo ni regalía sobre este lugar de Erasun en su parroquia ni en otro sitio, sino el derecho de utilizarse de la leña para carbon de herrería, que le producen sus limitaciones ó cotos que tiene señalados para ello, con la sujeción de la cláusula de decimio, para en el caso de que no trabaje en el tiempo que prescribe la concordia, pagar al lugar dicho marques por ese derecho, iuterin no haga entrega por una vez, de 1,000 ducados en calidad de censo redimible, y 30 por sus réditos anuales. Dicha herrería trabaja al año unos 1,000 quintales de fierro, y mas de 800 de clavazon de todas especies ó medidas para navios. Dista 8 leguas N. O. de Pamplona.

ERAUL, L. de España, provincia de Navarra, valle y arciprestazgo de Yerri, merindad de Estella, primer partido y diócesis de Pamplona; 31 vecinos, 164 habit., parroquia. Sit. en la parte O. del valle por N., y confina con Mongiliberry, que le cae al E. y Muru al S.

ERBASEBINA, L. S. de España, provincia de Cataluña, corregimiento de Talarn, obispado de Seo de Urgel. A. O., 5 vecinos, 25 habitantes, 1 parroquia. Sit. en terreno montañoso, áspero y quebrado. Confina por el E. con Castell de Taus, corregimiento de Puigcerdá, por el S. con Abella, por O. con Pasonada y por el N. con Ortoneda. Produce centeno. Dista 42½ horas de Barcelona y 3½ de Talarn. Contr. 594 rs. 3 mrs.

ERBEDEYRAS, L. de España, provincia de Asturias, concejo de Franco; 4 vec., 19 habitantes, parroquia de Prordones y Suero (*Véase*).

ERBEDEIRO, Aldea Ecl. y S. de Esp., en Galicia, provincia y obispado de Lugo, jurisdicción de Chouzan. Es una de las que componen la parroquia de San Estevan de Chouzan (*Véase*).

ERBI, L. S. de España, provincia de Alava, hermandad de Ayala, obispado de Calahorra, vic. y arciprestazgo de Ayala; 22 vecinos, 105 habitantes, 1 parroquia, 2 regidores, alcalde, ordinario y de la hermandad. Confina por E. con Menoyo, por S. con Aniz, por O. con Lujo, y por N. con Quejana.

ERBITI, L. de España, provincia de Navarra, valle de Basaburua mayor, cuarto partido, merindad y diócesis de Pamplona, arciprestazgo de Araquil; 5 casas útiles y 1 derruida, 11 vecinos, 68 habitantes, 1 parroquia. Sit. al E. de Jaunsaras y parte terminante con Igea, Yaben, Udabe y monte de Ulzanza (*V. Basaburua mayor, valle*). Dist. 5½ leguas N. O. de Pamplona.

ERCHINA, Monte de la villa de Cestona, en España, provincia de Guipúzcoa. Abunda en árboles y excelentes pastos: hay en él canteras de pizarra; jaspes y cristal de roca, blanco y de color de agata. Esta mina que apenas se ha empezado a beneficiar, ofrece ser muy rica, y en 1785 se sacó una piedra de cristal blanco transparente para el real gabinete de historia natural de Madrid, y se halla ser de 1 vara de largo, ¾ de ancho, y demas de 20 pulgadas de

grueso. Dista ¼ escaso de legua, por E. de Cestona.

ERCILLO, Riach. de España, provincia de Sevilla, que nace en Fuentes á 2 leguas de Cumbres de enmedio; recibe las aguas del arroyo Alamo, cerca de la Higuera, y á la legua y ½ el de Martiga, que es el punto de reunion de todos los arroyos que bajan de Almonastér, Jabugo, Fuenteheridos etc., cuyas aguas van á parar al río Ardila, en Portugal, cerca del castillo de Nodar, á 2 leguas de Barrancos. Es vadeable menos en las grandes lluvias.

ERCION, Ald. S. de España, en Galicia, provincia de Lugo, jurisdicción de Torés, y una de las que componen la parroquia de Tórtés (*Véase*).

ERDAO Y CENTENERA, L. R. de España, provincia de Aragón, partido de Benavarré, obispado de Lérida. A. P., 39 vecinos, 155 habitantes, 1 parroquia. (*Véase Fontaba*). Dista 6 leguas de Benavarré. Contribuye 4,250 rs. 32 mrs.

ERDOZAIN, L. de España, provincia de Navarra, valle de Lónguida, tercer partido, merindad de Sangüesa, arciprestazgo de Ibargoiti, obispado de Pamplona; 1 diputado y 1 regidor; 13 vecinos, 73 habitantes y 1 parroquia. Sit. en terreno bastante llano al E. de la villa de Aoiz, de la cual dista 1 legua. La regata que baja de Gurpegui pasa por sus términos, y su cosecha se reduce á trigo, cebada y otros frutos.

ERENDAZU, Palacio del valle de Yerri, en España, provincia de Navarra, merindad de Estella, de su primer partido y diócesis de Pamplona, antes habitado, y hoy sin vecindario ni capilla. Sit. en pendiente y se halla rodeado de grandes montañas encinales. Son sus límites por E. Azcona por S. Iruñela, por O. Ibiricu, y por N. los montes de Iruñela y Azcona. En su término se coge trigo. Dista 2 tiros de bala por N. de Iruñela, y como 2 leguas de Estella.

EREÑO, Anteig. de España, señorío de Vizcaya, merindad de Busturia, obispado de Calahorra; 105 vecinos, 467 habitantes, 1 parroquia, 4 ermitas. Sit. en terreno elevado y escabroso. Confina por N. y O. con Arteaga y Nachitua, por E. y S. con Navarniz y Cortezubi. Su término ocupa como 2½ leguas de circunferencia. Tiene 12º voto y asiento en las juntas generales de Guernica. Por su centro pasa un pequeño regato que descende de la fuente de las casas de

Bollas: abunda de buenos pastos y excelentes canteras de jaspe morado, y tiene 10 molinos. Una de las ermitas fue antiguamente la parroquia, y aun existen cerca de ella vestigios de su fortaleza, que no pudo ser tomada por don Pedro el justiciero cuando vino de Vizcaya contra don Tello su hermano. Sus habitantes se dedican á la agricultura y carboneo. Dist. 6 $\frac{1}{2}$ leguas de Bilbao.

ERÉS, Ald. S. de España, provincia de Aragón, partido y obispado de Huesca. A. O., 20 vecinos, 90 habitantes. Sit. al E. y en el valle de Murillo de Gallego (*Véase este art.*). Produce 500 fanegas de trigo, 166 de cebada, 13 $\frac{1}{2}$ de avena, 2,150 arrobas de vino. Dist. 7 leguas de Huesca. Contribuye 1,342 rs. 14 mrs.

ERES (SAN JORGE DE), Parroquia de España, provincia de Asturias, concejo y arciprestazgo de Gozon, decanato de Oviedo; 74 vecinos, 348 habitantes. Confina al E. con la de Bañigues. El doctor don Carlos Gonzalez de Posada, canoigo magistral de Iviz y hoy dignidad de Tarragona, descubrió una lápida con una inscripción romana que dice: A. GALLIE. . . . - ASTURIA. . . . - III. PON. . . . AG á la puerta del cura de la misma parroquia, en el sitio en que se apeó de su caballo, sirviéndole de poyo, así como á los feligreses, que son todos labradores, les sirve para afilar las hoces y otros instrumentos. Se encontró con otras y algunos trozos de columnas en una zanja que mandó abrir el cura en el año de 1764, para levantar la pared de un nuevo pórtico añadido á la iglesia, en cuyo cimiento quedaron las otras sepultadas. Es de un medio grano de arenisco fuerte; y tiene de alto 4 palmos y 4 dedos fuera de la espiga y ésta 7 dedos, de ancho 2 palmos y uno y un dedo de grueso; en el fondo del reverso de la lápida hay esculpido un sol despidiendo rayos, con estrellas en la estremidad de los ocho principales; y en cada lado del canto ó grueso, dos medias lunas. Parece haber sido pedestal de estatuas, é indicio de que en aquel sitio hubo en otro tiempo población romana. Comprende la aldea de Villanueva. Dist. de Oviedo 5 leguas, 1 $\frac{1}{2}$ de Avilés, y 3 cortas de Gijón. Contribuye 237 reales 20 mrs.

ERESMA, Rio de España, en la prov. de Segovia, que se forma de varios arroyos

hacia la falda septentrional del cerro en que se encuentra la venta de la Cruz de la Gallega, y de los que bajan hacia el N. E. de aquel punto en las inmediaciones del camino real de San Ildefonso por Navacerada; pasa luego á las inmediaciones de este real Sitio, recibiendo las aguas que bajan, tanto de las sierras que le dominan al E. como de las que caen al O. sobre el abandonado sitio de Balsain. En seguida y á su paso al N. de Segovia, sirven sus aguas para el riego de las huertas de esta ciudad, y para dar movimiento á las máquinas de la casa de moneda. Su dirección general es la de N. O. desde su nacimiento hasta su confluencia con el Adaja, en Nuestra Sra. de Siete Iglesias, provincia de Valladolid, por bajo de los pueblos de Alcazaren, Hornillos y Villalba, entre cuyo punto y Segovia baña los campos de Valseca y Pinilla Ambroz (dejando al O. los pinares de Agucin y de Yanguas) del Arco, de Coca, donde recibe el Volteya por su orilla izquierda, y últimamente el de Nuestra Señora de Sacedon. Tambien recibe por la misma orilla el rio Moroz, entre la Armuña y los dos referidos pinares (*Véase Duero, rio*).

ERESUE, L. R. de España, provincia de Aragón, partido de Benavarre, obisp. de Barbastro. A. O., 11 vecinos, 51 hab., 1 parroquia. Sit. cerca del rio Esera, en el valle de Benasque (*Véase*). Hay en sus inmediaciones una mina de cobre cenicienta, con mezcla de plata. Dist. 10 leg. de Benavarre.

ERGAVIA, Com. de la Vasconia, en España, citada por Tolomeo, á los 14° 0 42' 30'. Por la semejanza del nombre y algunas otras razones de probabilidad se cree ser Artavia, de la merindad de Estella, provincia de Navarra; y otros con menos fundamento, que corresponde á las inmediaciones de la villa de Milagro, de la misma provincia, junto al rio Arga.

ERGOYENA, Valle de España; prov. de Navarra, tercer partido, merindad y obispado de Pamplona. Su gobierno económico lo egerce un alcalde comun, á propuesta suya y eleccion del virey. Para los negocios particulares cada pueblo elije sus regidores; la justicia criminal la egerce la real corte. Confina por N. con Araquil, por E. con el mismo y Goñi, por S. con Amezcoa la baja, y por O. con Burunda y sierras de Andia. Consta de 3 lugares que

son Lizarraga, Torzano y Unanoa. Caen estos al S. del rio que de Burunda baja al valle de Araquil, y estan arrimados á una regata que corre de S. á N. O., y va á desaguar cerca de Lizarrabengoa. Las cosechas principales consisten en trigo y maiz; de menuceles se coge poca cosa.

ERIA, Ald. de España, provincia de Asturias, concejo de Cabranes, feligresía de Fresnedo (*V. este art.*).

ERIA, Rio de España, que nace en la provincia de Leon, gobernacion de la Cabrera, de varios ramales de la sierra de este nombre, y corre en direccion de O. á E., atravesando el concejo de Castro Calvon, desde cuyos limites y cerca de San Esteban de Nogales, sigue el del S. E. hasta su confluencia con el Orvigo (*Véase*), no lejos de la villa de Benavente, por cima del puente de Manganeses de la Polvorosa, bañando en el intermedio y por su orilla derecha, los términos de Arrabalde, Villaferruena, Verdinosa y Morales del Rey.

ERIAS, Parroquia de España, provincia de Asturias, concejo de Lena; 55 vec., 249 habitantes, 1 parroquia. Comprende el lugar de Trecha, cuyo vecindario se verá en su articulo. Contribuye 795 rs. 12 mrs. Derechos enag. 204 rs. 10 mrs.

ERIAS (SANTA MARIA DE), Parroq. de España, provincia de Asturias, concejo de Allande, 60 vecinos, 284 habitantes, 1 parroquia aneja á la de Santo Millano (*Véase este articulo y el del concejo*).

ERICE, L. de España, provincia de Navarra, cendea de Iza, merind. y arcipr. de Pamplona y de su primer part. y dioc. 19 vecinos, 101 habitantes, 1 parroq. Sit. casi á igual distancia de Atondo por O. y Sarasa por E., en la parte septentrional del valle, en una pequeña altura sobre la izquierda del rio de Larraun. Confina con Sarasa, Aizcorbe, Larumbe y Usi. Para sus productos (*Véase Isa, cendea*). Dist. 2 leg. por N. O. de Pamplona.

ERICE, L. de España, provincia de Navarra, valle de Atez, merind. de Pamplona, y de su quinto partido y diócesis, arciprestazgo de Anné; 7 casas, 16 vec., 70 habitantes, 1 parroquia, Diputado del valle y Regidor. Sit. en llano y casi en el centro del valle á 2 $\frac{1}{2}$ leg. de la capital, y confina con Larrainsar, Arostegui, Latasa y Berasain. Tiene montes robleales. Para sus productos (*V. Atez, valle*).

ERICEIRA, V. y Puerto S. de Portugal, provincia de Estremadura, comarca de Torres Vedras; 1 parroquia, 597 fuegos, 2,686 hab., casa de misericordia, 4 ermitas, J. O., 2 veredores y otros oficiales, y tiene fuero. Sit. á 1 leg. O. N. O. de Mafra, en la costa del Océano, y un pequeño puerto abundante de todo género de pescados y de excelente marisco, especialmente de erizos, de donde tomó el nombre que se hizo célebre en la república literaria, por haber servido de titulo á uno de los primeros literatos de Portugal, que fue el célebre conde Francisco Javier de Meneses, gran promotor de las letras en su país. Dióla fuero el rey don Dionisio, y se lo confirmó el rey don Manuel, haciendo donacion de ella al infante don Luis, de quien le heredó su hijo ilegítimo don Antonio, prior de Ocrato que obligado á salir del reyno por el desgraciado suceso que tuvo en la guerra con el señor don Felipe II, perdió con otras rentas el señorío de esta villa que aquel rey dió en satisfaccion de cierto crédito á don Luis Alvarez de Acebedo, para él y sus descendientes, y habiendo recaido finalmente en una hija religiosa del monasterio de Olivelas, la vendió su abadesa por 8,000 cruzados á don Diego de Meneses, señor de Lourizal, ascendiente de los condes de Ericeira. Para la defensa de su puerto tiene un fuerte con alguna artillería y gobernador que se provee á consulta de los señores territoriales.

ERIEITE, L. de España, provincia de Navarra, cendea de Zizur, primer partido, merindad, arciprestazgo y obisp. de Pamplona; 11 casas, 16 vecinos, 65 habitantes, 1 parroquia. Sit. en la izquierda del rio Arga á $\frac{1}{2}$ legua por S. de Pamplona, antiguamente tuvo puente; hoy suple su falta una barca. Confina con Izgue, Gazalar, Ibero y Otazu. Para sus productos (*Véase Cizur cendea*).

ERILABALL, L. Ab. de España, prov. de Cataluña, corregim. de Talarn, obisp. de Seo de Urgel. A. O., 1 parroq. Sit. en terreno montañoso; confina por el E. con Vall de Bui, por S. con Barrusero, por O. con Sanet del Vall de Barrabés, y por N. con Viella del Valle de Aran (*V. el articulo del valle de Bohi*). Su vecindario está incluído en el articulo Durro. Produce cent. y pastos. Industria, ganadería. Dist. 53 hor. de Barcelona y 14 de Talarn. Contr. 1,056 rs.

ERIL-CASTELL, L. S. de España, provincia de Cataluña, corregimiento de Talarn, obisp. de Seo de Urgel. A. O., 3 vec., 13 habitantes, 1 parroquia. Sit. en terreno montañoso, aspero y quebrado; confina por el E. con Peranea y Malpas, por O. con Rahons, Esperant y Serahis, y por N. con Durro. Produce centeno y pastos. Industria, ganadería. En su término hay una mina de carbon de piedra. Dista 49 horas de Barcelona y 10 de Talarn. Contribuye 859 rs. 26 mrs.

ERINES (SAN ESTEVAN DE), Felig. R. de España, en Galicia, provincia de Betanzos, jurisdicción de Carbeiro; 41 vecinos, 213 habitantes, 1 parroquia (*Véase Cabanas*).

ERINYA, L. S. de España, provincia de Cataluña, corregimiento de Talarn, obispado de Seo de Urgel. A. O., 43 vec., 271 habitantes, 1 parroquia. Sit. en terreno montañoso, aunque de buena calidad. Confina por el E. con la Poblá de Salas, por S. con Torralla y Serradell y por O. y N. con Cerboles. Produce trigo, vino y aceite. Dista 43 horas de Barcelona y 4 de Talarn. Contribuye 1,632 rs.

ERIPOL, L. S. de España, provincia de Aragón, partido de Barbastro, obispado de Huesca. A. O., 14 vecinos, 62 habit., 1 parroquia, 1 pósito. Su situación y productos se hallaran en el artículo Betoz. Dista 4 leguas de Barbastro. Contribuye 894 rs. 32 mrs.

ERISTAIN, Palacio de España, prov. de Navarra, valle de Orba, merindad de Olite, obispado de Pamplona. Está junto al lugar de Solchaga, y es de los que llaman de Cabo de Armería. En su inmediación hay una ermita dedicada á San Juan Bautista, que antiguamente fue la parroquia de aquel pueblo, y es muy frecuentada de los pueblos vecinos, particularmente en el segundo día de pascua de Pentecostés, que acuden once procesiones de otros tantos pueblos del valle. El caserío de Arrozubi está inmediato á este palacio y pertenece á su señorío.

ERISTE, L. R. de España, provincia de Aragón, partido de Benavarre, obispado de Barbastro. A. P., 48 vecinos, 200 hab., 1 parroquia. Sit. en la orilla derecha del río Agneta, mas abajo de Benasque, un poco inclinado al O., á distancia de 1 leg. siguiendo la misma carretera que sube de Barbastro, y pasa á corta distancia el río

Esera, á quien se reune aquel. Confina por S. ó derecha de los dos rios con Salua, por N. ó izquierda de ellos con Anciles, barrio de Benasque, que dista $\frac{1}{2}$ leg., y por E. y O. es terreno muy montuoso. Produce excelentes pastos, trigo que llaman marzal, porque lo siembran en el mes de marzo, centeno y algunas frutas. Su única industria es la cria de ganados. Hay en su término minas de plata.

ERISTE, Ald. de España, provincia de Aragón, partido de Benavarre, obispado de Barbastro. Dista 11 leguas de Benavarre.

ERIVE, L. S. de España, provincia de Alava, hermand. de Cigoitia, obispado de Calahorra, vicaría de Cigoitia; 26 vecinos todos labradores, 117 habitantes, 1 parroquia, y el mismo gobierno y justicia comun á la hermandad. Sit. al N. de Vitoria, en un altito, á la falda del monte de Gorbea. Confina por N. con Cestage, á distancia de $\frac{1}{2}$ de legua, por E. con Nafarate á la de $\frac{3}{4}$, por S. con Berriceno y por O. con Oudantegui, distante poco mas de $\frac{1}{2}$. Produce de todo grano. Dista 2 $\frac{1}{2}$ leguas N. de Vitoria y $\frac{1}{2}$ S. de Gorbea.

ERJAS, V. Ord. de España, provincia de Extremadura, part. de Alcántara, perteneciente á la de este nombre, obispado de Ciudad-Rodrigo. A. O., 476 vecinos, 1,490 habitantes, 1 parroquia, 1 castillo con la torre del Homenaje de buena construcción, cubierta de bóveda y cercada de otros muros. Sit. en terreno muy agrio y pedregoso, con una sierra muy alta al N. en que se crian algunos ganados cabrios y caza menor, y abundantes aguas (*Véase Gata, sierra*). Produce castañas, hortaliza, frutas, como 4,000 cántaros de vino y 4,500 de aceite. En su inmediación hacia el N. nace la rivera Erjas, y á $\frac{1}{2}$ legua hacia el S. corre la rivera de Torre la Mata. Confina por N. con Navasfrías, distante 2 leguas; por S. con Torre la Mata, $\frac{1}{2}$ legua; por E. con San Martín de Trebejo, á $\frac{1}{2}$; y por O. con Valverde del Fresno, $\frac{1}{2}$ legua. Dista 24 leg. de la capital, 10 de la cabeza de partido, 16 de Cáceres y 50 de Madrid. Contribuye 12,765 rs. 32 mrs.

ERJAS, Río de España que nace en la sierra de Meras, término del pueblo de su nombre y de Valverde del Fresno. Corre en dirección N. S., sirviendo de límite entre la provincia de Extremadura y la de Beira en Portugal, por las inmediaciones

de Cilleros, Arenales, Peñafiel, Zarza la mayor, Piedras-alias y Estorninos, hasta perderse en el Tajo, entre Alcántara y Carballo. Sus riberas ásperas y acantiladas sirven de defensa á las pequeñas plazas de Peñamacor y Peña Garcia, Cibeyra y Rosmaniñal, en Portugal. Por la parte de España recibe algunos torrentes que apenas llevan agua en el estío.

ERLA, V. S. de España, provincia de Aragón, partido de Cinco-Villas, arzob. de Zaragoza. A. O., 165 vecinos, 459 habit., 1 parroquia, 1 pósito, 1 castillo antiguo ya derrotado. Sit. en terreno llano. Conf. con la villa de Luna y el río Arba de Biel, que le baña por la parte del S. Prod. 2,000 cahices de trigo, 750 de cebada, 800 de avena, alguna ganadería vacuno y vino. Dista 9 leguas de Sos. Contribuye 3,356 rs.

ERMIDA, Ald. S. de España, en Galicia, provincia y obispado de Lugo, jurisdic. de Chantada. Es una de las que componen la parr. de San Pedro de Lincora (Véase).

ERMIDA, Ald. Ecl. de España, en Galicia, provincia y obispado de Lugo, jurisdic. de Chouzan. Es una de las que componen la parroquia de San Juan de Coba (Véase).

ERMIDA, Ald. S. de España, en Galicia, provincia de Lugo, jurisdiccion de Peibas. Esta aldea compone parte de la parroquia de Olbeda (Véase).

ERMIDA, Ald. R. de España, en Galicia, provincia y obispado de Lugo, jurisdic. de Monterroso. Es una de las que componen la parroquia de Savadelle (Véase).

ERMIDA, Ald. S. de España, en Galicia, provincia de Lugo, jurisdiccion de Otero de Rey. Es una de las que componen la parroquia de Cerdeyras (Véase).

ERMIDA, Ald. S. de España, en Galicia, provincia y obispado de Lugo, jurisdiccion de Somoza mayor de Lemos. Es una de las que componen la parroquia de San Estevan de Eirejalba (Véase).

ERMIDA, Ald. S. de España, en Galicia, provincia de Lugo, jurisdiccion de Deza. Es una de las que componen la parroquia de Santa Maria de Filgueira (Véase).

ERMIDA, Ald. S. de España, en Galicia, provincia de Lugo, jurisdiccion de Villar. Es una de las que componen la parroquia de Cizillon (Véase).

ERMIDA, Ald. S. de España, en Galicia, provincia y obispado de Lugo, jurisdiccion de Cancelada de abajo. Es una de las que

componen la parroquia de Quinta (Véase).

ERMIDA, Ald. S. de España, en Galicia, provincia y obispado de Lugo, jurisdiccion de Sarria, y una de las que componen la parroquia de Nespereyra (Véase).

ERMIDA, Ald. S. de España, en Galicia, provincia y obispado de Lugo, jurisdiccion de Deza, y una de las que componen la parroquia de Santiago de Lebozan (Véase).

ERMIDA, Ald. S. de España, en Galicia, provincia y obispado de Lugo, jurisdiccion de Chantada, y una de las que componen la parroquia de Milleiros (Véase).

ERMIDA, Ald. R., Ab. y S. de España, en Galicia, provincia y obispado de Lugo, jurisdiccion de Brollon, y una de las que componen la parr. de Bamorto (Véase).

ERMIDA, Ald. Ab. de España, en Galicia, provincia y obispado de Lugo, jurisdiccion de Camba de Rodeyro. Es una de las que componen la parroquia de San Juan de Camba (Véase).

ERMIDA, Ald. R. de España, en Galicia, provincia y obispado de Lugo, jurisdiccion de Monterroso. Es una de las que componen la parroquia de S. Salvador de Insua (Véase).

ERMIDA, Ald. Ecl. y S. de España, en Galicia, provincia y obispado de Lugo, jurisdiccion de Chouzan, y una de las que componen la parroquia de San Estevan de Chouzan (Véase).

ERMIDA (DE LA), Felig. Ord. de Esp., en Galicia, provincia de Orense, jurisdic. y encomienda de Quiroga. J. O., 87 vec., 456 habitantes, 1 parroquia aneja de San Salvador del Hospital, y comprende otro pueblo llamado San Vitorio, y dos caseríos que son San Roque y Vergara. Situada á 800 varas de la derecha del Quiroga, y orillas de un arroyuelo que le atraviesa en la direccion de N. á S., al pie de una colina, cuya exposicion es al S. S. E. Inmediato al pueblo hay un manantial de aguas ferruginosas. Dista $\frac{1}{2}$ de legua E. de N. E. de la cabeza de partido. El anejo está sit. un poco mas al O: que el principal. Sus productos industriales y comerciales son los mismos que en Quiroga (Véase). Contribuye 1,589 rs.

ERMIDA (SAN SALVADOR DE LA), Felig. S. de España, en Galicia, provincia y arzobispado de Santiago, jurisdiccion de Barcala. J. O., 36 vecinos, 129 habitantes, una parroquia. Contribuye 450 rs.

ERMIDE, Ald. de España, en Galicia, provincia de Lugo. Es una de las que componen la parroquia de San Felix de Amaranze (*Véase*).

ERMITA, Granja S. de España, prov. de la Mancha, partido de Alcaraz, térm. de Peñas de San Pedro.

ERMITA DEL ROMERO, Aldea R. de España, provincia de Murcia, partido de Lorca. A. P., 62 vecinos, 259 habitantes, una parroquia.

ERMITAÑOS, Aldea R. de España, provincia; partido y arzobispado de Sevilla. A. P., 5 vecinos, 23 habitantes. Dista 13 leguas de la capital.

ERMITAS (SANTA CRUZ DE LAS), Feligresía R. de España, en Galicia, provincia de Orense, obispado de Astorga, jurisdicción del Bollo. J. O., 11 vecinos, 53 habitantes, 1 parroquia. Sit. á orillas del rio Jares. (*V. el art. Bollo, jurisdicción*). Produce vino, castañas, centeno y algun trigo. Contr. 4,067 rs.

ERMITILLAS, Granj. S. de España, provincia de la Mancha, partido de Almagro, término de Calzada.

ERMORA (SAN BARTOLOME DE), Coto Redondo S. de España, en Galicia, provincia y obispado de Lugo, jurisdicción de su nombre. J. O., 9 vecinos, 45 habitantes, 1 parroquia. Contr. 162 rs. 14 mrs.

ERMORO, Desp. R. de España, provincia de Segovia, Sexmo de la Trinidad, jurisdicción de la villa de Villosalada.

EROLES, L. S. de España, provincia de Cataluña, corregimiento de Talarn, obispado de Seo de Urgel. A. O., 20 vecinos, 116 hab., 1 parroquia. Sit. en terreno montañoso y quebrado. Confina por el E. con St. Andria y Tendruy, por el S. con Figols, por O. con Claramunt, y por el N. con Espills. Produce trigo, vino y aceite. Dista 42 horas de Barcelona, y 2 de Talarn. Contr. 1,365 rs. 8 mrs.

EROSA, Ald. S. de España, en Galicia, provincia de Lugo, jurisdicción de Chantada. Esta aldea es aneja de la feligresía de Ada (*Véase*).

ERTA, L. Ab. de España, provincia de Cataluña, corregimiento de Talarn, obispado de Seo de Urgel. A. O., 3 vecinos, 15 habitantes, 1 parroquia. Sit. en terreno montañoso, áspero y quebrado, y confina con Batlliu de Sas. Produce centeno y patos. Dista 50 horas de Barcelona, y 10 $\frac{1}{2}$ de

Talarn. Contribuye 565 rs. 11 maravedises

ERUSTES, L. S. de España, provincia y arzobispado de Toledo, partido de Talavera. A. O. sujeto al de Santa Olalla que dista 1 legua, vicaria perpetua que lo es tambien de Mesegar á $\frac{1}{2}$ legua; 40 vecinos, 147 habitantes, 1 parroquia aneja de Mesegar, 1 pósito. Sit. en una rasa llanura; confina por el E. con Carriches; por el S. con Mesegar, con Cebolla por el O; y por el N. con Domingo Perez. A 1 legua de distancia por el rumbo meridional pasa el Tajo y el camino de Toledo para Talavera á 60 pasos hacia el N. Dist. 5 leguas de la cabeza de partido y 7 de la capital. Contr. 2,035 rs. 32 mrs.

ERRA, V. S. de Portugal, provincia de Estremadura, comarca de Santarem; 1 parroquia, J. O., 1 convento. Sit. en la parte meridional del Tajo, 6 leguas S. E. de Santarem, y 1 $\frac{1}{2}$ E. de Coruche, en una altura sobre la márgen derecha del rio Sor ó Sorraya; y al O. de la villa pasa otro pequeño rio, que con sus malos efluvios la hace enfermiza. El pueblo es pequeño, y las calles incómodas, pendientes y mal empedradas; en lo mas alto esta la parroquia, y en lo bajo el convento. En su término, que es muy dilatado, hay 1 parroquia, y abunda de granos, legumbres, ganado y caza. Hallándose el Rey don Manuel en Lisboa, á 10 de junio de 1514, la dió fuero.

ERRASTI, Desp. de España, provincia de Alava, hermandad de Arzazu, conocido hoy con el nombre de Mortuoin, en el término de Arroyave donde existe 1 ermita con el título de Ntra. Sra. de Errasti, nombre del lugar que existió en lo antiguo.

ERRAZQUIN, L. R. de España, provincia de Navarra, valle de Larraun, cuarto partido, merindad y diócesis de Pamplona, arciprestazgo de Araquil; 64 vecinos, 282 habitantes sin incluir el palacio de Eraso, 1 parroquia, 1 ermita (*V. Inza, valle de Aratz y Larraun, valle*). Sit. en un recuesto á $\frac{1}{2}$ de legua de Lecumberrri; confronta tambien con A1 raiz, Aldad, Betelu y puerto de Irulegi á 6 leguas N. O. de Pamplona. Produce castaña, trigo, maiz, patatas, lino y nabos.

ERRAZU, L. de España, provincia de Navarra, valle y arciprestazgo de Baztan, sexto partido, merindad y diócesis de Pamplona; 124 casas, 169 vecinos, 1,110 habitantes, 1 parroquia. Sit. á los 43° 09' 48"

lat. N. del merid. de Madrid, á $1 \frac{1}{2}$ legua de Elizondo por la banda del E., y parte término con Arizcun, Maya y puerto de Izpegui. Bájale un arroyo de los 2 que se desprenden de los montes de Otamburdi, Otosondo, Izpegui y otros. Para sus productas (*V. Baxtan, valle*). Dista 9 leguas N. de Pamplona.

ERREA, L. de España, provincia de Navarra, valle de Esteribar, tercer partido, merindad de Sangüesa, arciprestazgo de Anué, obispado de Pamplona; 9 vecinos, 45 habitantes, 1 parroquia, diputado, regidor y ermita. Sit. al E. en terreno escabroso, y confina por esta misma banda con el lugar de Urrizelqui: tiene montes de robles y pinos. Produce trigo, avena y otros frutos.

ERREGOITIA, RIGOITIA ó ERRI-GOITIA, V. de España, Señ. de Vizcaya, obispado de Calahorra; 130 casas, 136 vec., 556 hab., 1 parroquia, 7 ermitas; 2 alcaldes, con el voto y asiento 19 en las juntas generales de Guernica, y 1 hospital. Confina por N. con la anteiglesia de Busturia y Arrieta, por S. con la de Mugica, por O. con la de Morga, y por E. con la de Luno. Su nomb. significa pueblo en eminencia: componen las caserías puestas en montañas y encañadas, á la banda del S. del monte de Santa Cruz de Vizcaigana. Hay 1 ferrería, 10 molinos, y casa consistorial. Las armas son una media águila con dos cabezas negras, con alas abiertas, en campo rojo. Hay una feria de ganado el domingo inmediato á San Antonio. Dista de Bilbao 4 leg. y 1 de Guernica.

ERRO, Valle de España, provincia de Navarra, segundo partido, merindad de Sangüesa, arciprestazgo de Anué, obispado de Pamplona. Se compone este valle de los pueblos siguientes;

Aingoa.	Loizu.
Ardaiz.	Mezquiriz.
Erro.	Olandrix.
Esnos.	Viscarret.
Espinal.	Ureta.
Gurbizar.	Uruisa.
Larraingoa.	Zilbeti.
Linzoain.	

Cuyos vecindarios se verán en sus respectivos artículos. Confina por E. con el valle de Aezcoa, por S. con el de Arca, y por O. con el de Esteribar. El terreno que ocupa

empieza desde la felda de los montes Pirineos, que le caea al N., por la parte de Astabiscar é Ibañeta. Los habitantes se ocupan en la cria del ganado lanar, para el cual hay abundancia de pastos en sus montes. En ellos nace el rio Erro, que dirige su curso de N. á S. por este valle y los de Arriasoqui y Linzoain, hasta introducirse en el de Longuida con el rio Irati: con sus aguas muelen algunos molinos harineros. Produce trigo y cebada.

ERRO, L. de España, prov. de Navarra, valle de su nombre, segundo partido, merindad de Sangüesa, arciprestazgo de Anué, obispado de Pamplona; 18 vec., 47 vec., 213 habitantes, 1 parroquia. Alcalde, diputado y regidor. Situado en una llanura, á la izquierda del rio Erro; confina por N. con Mezquiriz, por S. con Esnoz, por O. con Linzoain. Produce trigo, cebada, y otros frutos menores.

ERRO, Rio pequeño, en España, provincia de Navarra: tiene su origen en los montes del valle de su nombre, mas arriba del lugar de Viscarret: dirige su curso de N. á S. por los valles de Arriasoqui y Linzoain, y torciendo un poco hácia el E., pasa por la izquierda de Liberry y Villabeta, lugares del valle de Longuida, en cuyos términos se incorpora con el rio Irati. En su curso hay muchos molinos harineros, algunos batanes, y abundancia de pesca.

ERROZ, L. de España, provincia de Navarra, valle y arciprestazgo de Araquil, segundo partido, merindad y obispado de Pamplona; 18 casas, 39 vecinos, 169 hab., 1 parroquia, 1 molino. Situado en la ribera izquierda del rio Larraum. Confina con Izuraum, Avicorbe y Echeverri. Dista 3 leg. N. O. de Pamplona.

ESAIN, Lugar de España, provincia de Navarra, valle y arciprestazgo de Anué, merindad de Pamplona, de su quinto part. y diócesis; 18 casas, 27 vec., 152 habitantes, 1 parroquia, 3 ermitas en su jurisdicción, una al E., otra al N., y otra al S. Situado á $\frac{1}{2}$ de leg. por la banda del E. de Burutain, entre dos montes, por N. y S., de los cuales se desprenden tantas aguas, que debajo del pueblo forman un crecido arroyo que, después de pasar por Burutain, entra en el rio mayor, que así llaman en el país el brazo O., que forma el Arga, antes de llegar a Pamplona; parte término con Saracibar, Osacain, Burutain y Egozque. En

medio del pueblo hay una fuente copiosa que mira al S., y otra á la banda de E., ambas tan puras y espirituosas, que los naturales las colocan en la clase de acidulas y minerales. Su término produce con abundancia, trigo, maiz y legumbres, y excede á los demas del valle en toda especie de frutos, y particularmente en manzanas, que son de gusto muy delicado. A la parte de E. hay un pinar grande y muy poblado. Dista 3 leguas N. de Pamplona.

ESBEYTO, Ald. S. de España, en Galicia, provincia y obispado de Lugo, jurisd. de Castro de Rey. Es una de las que componen la parr. de Santiago de Reigosa (V.).

ESCABAS, Rio de España, que nace no lejos del Jucar, en el cerro Canales, entre Tragacete y Poyatos, provincia de Guadaluajara; corre en direccion de E. á O., pasando por Fresneda de la Sierra, Cañizares y Cañamareas, al S. de Priego, pasado el cual se reúne al Trabaje, para perderse en el Guadiela (Véase), al E. de Latilla, y al S. de Arandilla.

ESCACENA DEL CAMPO, V. R. de España, provincia y arzobispado de Sevilla, partido de Niebla. A. O., 450 vecinos, 2,042 habitantes, 1 parroquia, 2 conv. de frailes, 1 pósito, administracion subalterna de loterías. Situada á 6 leguas de la capital, en terreno llano, entre los pueblos de Aciarcollar y Manzanilla; confina con término de Paterna del Campo, Tejada y Villanueva del Alcór, y regando los suyos los arroyos Cardachon y Carallon, cuyas aguas van á parar al Guadalquivir. Produce granos, legumbres, aceite, pastos y ganados. Contribuye 16,246 rs. 20 mrs. Derechos enagenados 4,941 rs. 26 mrs.

ESCADARCHS, L. S. de España, prov. de Cataluña, corregimiento de Puigcerdá, obispado de Urgel. A. O., 7 vecinos, 32 habitantes; pertenece á la parroquia de Estoll. Entre este pueblo y sus limitrofes Estoll, Surigarola y Suriguera componen 23 vecinos y 116 habitantes. Están situados en la ribera del rio Alp que desagua en el rio Segre. Estoll y Surigarola estan al O. de dicha ribera, y Escadarchs y Suriguera al E. Produce centeno y algun trigo, cebada, avena, legumbres y alguna fruta; tambien se crian yeguas, vacas y algun ganado lanar. La leña es muy escasa.

ESCALA (LA), V. R. y S. de España, provincia de Cataluña, corregimiento y

obispado de Gerona. A. O., 500 vecinos 2,431 habitantes, 1 parroquia, 1 convento de frailes Servitas, entre este pueblo y Ampurias. Situada en una gran llanura á orilla del Mediterráneo, algo mas abajo del desembocadero de la accequia que sale del Ter, en el lugar de Colomes; confina por el S. con Torrella de Mongri y Belcaire, por O. con Albons, Vila de Mat y Palacals, y por el N. con Armentera y San Pedro Pescador. Produce trigo, legumbres, vino y aceite. Industria, marineria y salazon de sardina y de arenques con abundancia. Es puerto habilitado para la importacion y exportacion del extranjero y cábotage. Dista 26 horas de Barcelona y 6 de Gerona. Contribuye 30,559 rs. 32 mrs.

ESCALADA, L. S. de España, provincia, partido y arzobispado de Burgos, valle de Sedano. Reg. P., 58 vecinos, 207 habitantes, 1 parroquia. Situado entre peñas muy altas y pobladas de árboles, á cuyo pie pasa el rio Ebro; confina con los pueblos de Orbanceja del Castillo, Campino, Crespos y Turzo. Produce 1,000 fanegas de trigo, 700 de cebada, 300 de centeno, 150 de yeros, 200 de legumbres, y 1,300 arrobas de toda clase de frutas. Dista 10½ leg. de la capital. Contribuye 1,101 rs. 17 mrs. Derechos enagenados 135 rs. 19 mrs.

ESCALA-DEI, Monasterio de cartujos, en España, provincia de Cataluña, subdelegacion de Montblanch (V. *Morerá* (la)). Se halla situado dentro de las montañas de Montant, en el arzobispado de Tarragona, y á 7 leguas de dicha ciudad y otras 7 de Lérida. Esta cartuja se dice es la madre de todas las cartujas de España y Portugal. Está al pie de un famoso monte llamado comunmente Monte Santo. Fue fundada por el serenísimo rey de Aragon, don Alonso I, que la dotó con los dilatados términos que hoy dia tienen el nombre de priorato de Escala-Dei, con jurisdiccion de 6 lugares. Su iglesia, aunque no muy espiciosa, es digna de atencion por sus buenas pintaras y por la preciosa obra de su sagrario. El pais que la rodea es fértil en esquisitos vinos, almendra y avellanas. Tiene por armas una escalera apoyada en un pino, á imitacion de la de Jacob.

ESCALANTE, V. S. de España, provincia, obispado y partido de Santander. A. O., 153 vecinos, 619 habitantes, 1 parroquia. Su situacion y productos se hallarán

en los artic. Argoños y Santoña (*Véanse*). Dista 25½ leguas de Burgos. Contribuye 2,048 rs. 15 mrs.

ESCALARRI, L. S. de España, prov. de Cataluña, corregimiento de Talara, obispado de Seo de Urgel. A. O., 13 vec., 77 habitantes, 1 parroquia. Situado en un llano al pie de los montes, y sus vecinos se dedican á la agricultura; confina por el E. con Lllavorre, por el S. con Berros, Subira y Dorbé, y por el N. con Unarre. Produce centeno. Dista 56½ horas de Barcelona y 17½ de Talara. Contr. 1,877 rs. 10 maravedises.

ESCALERA, Ald. R. de España, provincia de Guadalajara, partido y obispado de Sigüenza, Sexma del Sabinar, en el señorío de Molina. Reg. P., 20 vecinos, 89 habitantes, 1 parroquia aneja de la de Fuembellida, 1 ermita. Sit. entre montes, confinando con Lebrancoy y Fuembellida. Produce muchas encinas, robles, sabinas y pastos para ganado lanar; trigo, cebada, avena, garbanzos, guisantes, yeros, alguna hortaliza, y muchas y buenas colmenas. Dista 11 leguas de la cabeza de partido y 2 de Molina. Contribuye con la Sexma.

ESCALICAS, Despoblado R. de España, provincia y partido de Toledo.

ESCALÓ Y SAN PERE DEL BRUGAL, L. S. de España, provincia de Cataluña, corregimiento de Talarn, obispado de Seo de Urgel, abadía de Gerri. A. O., 55 vecinos, 217 habitantes, 1 parroquia que tiene por anejo á San Pere. Situado en camine de ribera, á orillas del rio Noguera Pallaresa, y sus vecinos se dedican exclusivamente á la agricultura. El anejo está situado á la otra parte del rio, al pie de un peñasco, con esposicion al E., y consta de 3 vecios y 6 habitantes. Confina por E. con Berros-Jusá y Estaron, por S. con Estalus, por O. con Escart y Espot y por N. con Eterri y Ercu. Produce centeno y pastos. Dista 54 horas de Barcelona y 15 de Talarn. Contribuye 2,133 rs. 12 mrs.

ESCALONA, V. S. de España, provincia, arzobispado y part. de Toledo. A. M., 186 vecinos, 800 habitantes, 2 parroquias, una de ellas colegiata, 1 convento de cada sexo, 1 hospital, 1 pósito. Es título de marquésado que reside en la casa de Villena, donde tiene un magnífico palacio que fue en lo antiguo fortaleza. Está situada la villa en un alto cerro por cuyo pic pasa el rio

Alberche á la parte del N., y sobre él hay un puente construido la mitad de piedra y la otra mitad de madera. Está cercada de murallas, aunque ya bastante destruidas. El cabildo de la colegiata se compone de 4 dignidades, 6 canongias, 2 raciones, 2 medias raciones y 6 capellanes. Es fundacion del año 1613 por bula de Paulo V., con provision de los marqueses, pero en el año de 1788 pasó á ser jurisdiccional del patronato real, á solicitud del cabildo. Confina con la villa de Paredes y la aldea de Escalona; y fue poblada en tiempo de don Alonso VII, habiendo sido sus pobladores Diego y Domingo Alvarez, hermanos. Fue antiguamente famosa la feria de esta villa por el mucho ganado que acudia á ella en tiempo de los reyes católicos. Produce trigo, cebada, mucho aceite y diferentes clases de frutas. Industria, cria de ganados, pero con abundancia el de cerda, para lo que tiene en sus cercanias buenos montes de bellota. Tambien se dedican á la caza, de que hay abundancia. Es patria del célebre don Gerónimo Gomez de Huerta, médico y poeta del siglo XV. Dista 5 leguas N. de la capital, 12 O. de Madrid y 3 de Cadalso, cuyo tránsito, aunque de mal camino, es ameno y divertido por la frondosidad de un dilatado viñedo con mezcla de olivos, higueras y otros árboles frutales. A las 2 leguas se atraviesa el lugar de Paredes, dejando á la izquierda el de Amoroz. Contr. 12,425 rs. 18 mrs. Derechos enagenados 5,846 reales 21 mrs.

ESCALONA, V. S. de España, provincia, obispado y partido de Segovia, Sexmo de Cabezas. A. O., 270 vecinos, 1,041 habitantes, 1 parroquia, 1 pósito. Situada á 4 leguas de la capital entre los rios Cega y Piron, á igual distancia de ambos, limdando con términos de Sauquillo, Veguizones, Mozoncillo y Aldea del Rey. Produce granos, legumbres, pastos y ganados: Contribuye 6,867 rs. 15 mrs. Derechos enagenados 1,301 rs. 13 mrs.

ESCALONA, L. S. de España, provincia de Aragon, partido y obispado de Barbastro. A. O., 8 vecinos, 40 habitantes, 1 pósito. Situado á orillas del Cinca, en su confluencia con el rio Bellos, dando entrada al valle de Puertolas, cuyos productos son muy semejantes (*V. este artículo*). Dista 9 leguas de Barbastro. Contribuye 671 reales 6 mrs.

ESCALONILLA, L. R. de España, provincia, partido y arzobispado de Toledo. A. P., 566 vecinos, 2,120 habitantes, 1 parroquia de 3 naves cuyo titular es Sta. Maria Magdalena, patrona del pueblo; y en una de sus capillas está la venerada y milagrosa imagen de San German, obispo antisiodorense, ó de Auxerre, á quien se hace una solemne fiesta el 31 de julio de cada año, concurriendo á ella muchas gentes de toda esta comarca, por la mucha devoción que tienen al santo. Hay 1 ermita extramuros del pueblo, y además la iglesia parroquial á $\frac{1}{2}$ de legua al E., en el despoblado que llaman de Casas-albas; agregado al término de Escalonilla, á la cual llaman vulgarmente la ermita de Ntra. Señora de la Estrella, por la imagen de la virgen que allí hay titulada así: á la que tienen aquí grande devoción, haciéndola cada año una gran fiesta el lunes de resurrección. 1 pósito. Situado entre los rios Tejo y Alberche, á 5 leguas al O. de Toledo; 7 al E. de Talavera; 1 de la Puebla de Montalban, y otra de Torrijos. Tiene agregados á su término los despoblados de Casas-albas, Berzúque y Nealos; y cuenta en sus contornos á la corta distancia de 2 leguas 22 lugares, algunos de bastante población. Su temperatura es saludable y su terreno muy llano y á propósito para la labor, en la que se ejercitan sus naturales, juntando hoy dia entre todos setenta y un pares de mulas y algunos bueyes; y tienen además unas 6000 cabezas de ganado lanar que por falta de pastos tienen que buscar invernadero en otras partes. Produce trigo, cebada, avena, algarroba, guisantes, garbanzos, vino y poco aceite. Industria, una grande, antigua y famosa fábrica de estameñas y fajas, con sus tintes de grana para estas; y en ella se juntan hoy dia entre todos los fabricantes hasta 71 telares; y una gran parte de sus habitantes se emplea en el pastoreo, repartidos por varios pueblos sirviendo en ellos de ganaderos. Contribuye 22,238 reales 11 maravedises.

ESCALONILLA, Desp. de España, provincia y partido de Avila, Sexmo de Santo Tomás. Dista $2\frac{1}{2}$ leguas de la capital.

ESCAMELADA, Ald. S. de España, en Galicia, provincia y obispado de Lugo, jurisdicción de Barón. Es una de las que componen la parroquia de San Julian de Freijó (*Véase*).

ESCAMILLA, V. S. de España, provincia y obispado de Cuenca, partido de Huete. A. M., 212 vecinos, 792 habitantes, 1 parroquia, 1 pósito, 1 convento de frailes franciscos. Su situación y productos se hallarán en el artículo Casasana. Dista 8 leg. de la cabeza de partido. Contribuye 1,623 reales 26 mrs.

ESCAMPLEDO, L. de España, provincia de Asturias, concejo de Regueras (las), parroquia de Balseira, (*V. este art.*).

ESCAMPLEDO, Ald. de España, provincia de Asturias, concejo de Siero, partido de Marcenado (*V. este art.*).

ESCANABADA, Ald. de España, en Galicia, provincia de Lugo, jurisdicción de Castro del Rey, obispado de Mondoñedo. Es una de las que componen la parroquia de Azumara (*Véase*).

ESCANDUSO, L. R. de España, provincia y arzobispado de Burgos, corregimiento de Villarcayo, merind. de Castilla la Vieja. R. P., 1 parroquia. Su población está incorporada con Escañó, de quien es anejo (*Véase*). Dista $14\frac{1}{2}$ leg. de la capital.

ESCANER, L. S. de España, provincia de Aragon, partido de Benavarre, obispado de Urgel. A. O., 14 vecinos, 72 habitantes, 1 parroquia, 1 pósito. Situado en los confines de esta provincia con la de Cataluña, cerca del rio Baera, lindando con términos de Viú, Bonanasa, Vinielle y Fuente de Surt. Produce granos, legumbres, vino, lino, pastos y ganados. Dista 9 leguas de Benabarre. Contribuye 894 reales 32 maravedises.

ESCANILLA Y LA MATA, L. E. de España, provincia de Aragon, partido de Barbastro, obispado de Huesca. A. O., 28 vecinos, 140 habitantes, 2 parroquias, un pósito. Estas dos aldeas estan situadas á la derecha del rio Cinca, á $\frac{1}{2}$ hora de distancia, en terreno montoso y clima sano, á la vista de los Pirineos, en el territorio del Sobrarbe. Produce granos, muchas frntas, legumbres y hortalizas, poco aceite y vino de mediana calidad. Dista $4\frac{1}{2}$ leg. de Barbastro. Contribuye 2,461 rs. 2 mrs.

ESCANLAR, Ald. Ab. de España, en Galicia, provincia de Lugo, jurisdicción de Samos. Es una de las que componen la parroquia de Freijó (*Véase*).

ESCANLAR, Ald. S. de España, en Galicia, provincia y obispado de Lugo, jurisdicción de Cornecas, Es una de las que

componen la parroquia de Santiago de Corneas (*Véase*).

ESCANLARES, L. de España, provincia de Asturias, concejo de Grandas de Salime. 2 vecinos, 9 habitantes, parroquia de Grandas (*Véase*).

ESCANLAS (LAS), L. R. y S. de España, provincia de Cataluña, corregim. de Figueras, obispado de Gerona. A. O., 47 vecinos, 266 habitantes, 1 parr. Produce trigo, legumbres, vino y aceite. Dista 32 horas de Barcelona y 2 de Figueras. Contribuye 2,091 rs. 24 mrs.

ESCANZANA, L. S. de España, prov. de Alava, una de las 6 aldeas de la jurisd. de la villa de Berantevilla, hermandad de este nombre, hermandad de Calahorra, vic. de Miranda y arciprestazgo de la Rivera; 8 vecinos, 32 habitantes, 1 parroquia aneja á la de Berantevilla. Para su gobierno y demás (*V. Berantevilla, villa*).

ESCAÑAN Y CASAULL, L. R. de España, provincia de Cataluña, corregimiento del Valle de Aran, obispado de Urgel. A. O., 42 vecinos, 204 habitantes, 1 parr. Para su situacion, productos é industria (*V. el artículo del Valle*). Dista 57 $\frac{1}{2}$ horas de Barcelona y $\frac{1}{2}$ de Viella. Contr. 2,398 rs. 32 mrs.

ESCAÑO, L. R. de España, provincia y arzobispado de Burgos, corregimiento de Villarcayo, merindad de Castilla la Vieja. Reg. P., 30 vecinos, 150 habitantes: incluso los de su anejo Escanduso, 1 parroquia. Este pueblo y su anejo estan situados á $\frac{1}{2}$ legua de distancia uno de otro. Por la parte del O. hay una roca muy elevada, y por la del E. una hermosa vega regada por el rio Nela que produce excelente y abundante pesca de varias clases; tienen ademas dos buenas fuentes tituladas la una *Zozona* y la otra *San Bartolomé*. Confina con Cigüenza, y á $\frac{1}{2}$ legua con Puente Dey. Produce trigo, cebada, centeno, maiz y todo género de legumbres. Sus vecinos se dedican á la agricultura. Dista 14 leguas de la capital. Contribuye con la marindad.

ESCAÑUELA, V. S. de España, prov., obispado y partido de Jacn. A. O., 57 casas, 76 vecinos, 259 habitantes, 1 parroquia, casa de postas con 4 caballos para la carrera de Andujar á Granada. Su situacion se hallará en el artículo Arjona. Produce su término granos, aceite, ganado, cuyo rendimiento líquido, incluso el de sus edificios, indus-

tria y fabricas asciende á 87,150 rs. Dista $\frac{1}{2}$ leguas de la capital. Contr. 2,202 rs. 9 mrs. Derec. enog. 568 rs. 33 mrs.

ES-CAP-DELLA, Ald. R. de España, en la isla de Mallorca.

ESCARABADA, Ald. S. de España, en Galicia, provincia de Lugo, jurisdiccion de Justá. Es una de las que componen la parr. de Justas (*Véase*).

ESCARABAJOSA, L. S. de España, provincia y partido de Toledo, obispado de Avila. A. O., 118 vecinos, 413 habitantes, 1 parroquia, 1 pósito. Situado á la falda de una sierra y cercado por todas partes de cerros no muy elevados. A menos de $\frac{1}{2}$ de legua al E. tiene su nacimiento el rio Tietar. Buenas y abundantes aguas. Produce yerbas para toda clase de ganado, centeno y poco trigo, lino y frutas, particularmente cerezas. Dista 3 leguas de la capital. Contr. 2,016 rs. 16 mrs. Derechos enagenados 977 rs. 18 mrs.

ESCARABAJOSA, L. R. de España, provincia, obispado y partido de Segovia, sexmo de Cabezas. A. P., 99 vecinos, 420 habitantes, 1 parroquia, 1 pósito. Situado en una llanura plantada de viñas, en las inmediaciones del pueblo. Produce granos, algarroba, garbanzos, vino y ganado merino (*V. Nava el Manzano*). Dista 3 $\frac{1}{2}$ leg. de la capital. Contr. 5,301 rs. 23 mrs.

ESCARABAJOSA, Arrabal de España, provincia de Segovia, partido de Cuellar y barrio suyo (*Véase*).

ESCARABAJOSA, Despoblado R. de España, provincia y tierra de Soria, Sexmo de San Juan.

ESCARBAJOSA, L. S. de España, provincia de Leon, partido de Mansilla de las Mulas. A. P., 6 vecinos, 27 habitantes.

ESCARDEL, Ald. E. y S. de España, en Galicia, provincia de Lugo, jurisdiccion de Gomean y Matafaxin, y una de las que componen la parroquia de Gomean (*Véase*).

ESCARGAMARIA, Despoblado S. de España, provincia de Valladolid, partido de Medina del Campo. A. M., 1 vecino, 6 habitantes. Dista 8 leguas de la capital. Contribuye 52 rs. 24 mrs.

ESCARICHE, V. R. de España, provincia y partido de Guadalajara, arzobispado de Toledo. A. O., 128 vec., 453 habitantes, 1 parroquia. Situado entre 2 cerros, con esposicion al S. Produce trigo, cebada, aceite, vino, miel, melones y todo

género de hortaliza; caza y leña. Industria, carboneo para Madrid (*V. Aranzueque*). Dista 5 leguas de la capital. Contribuye 4,542 rs. 2 mrs.

ESCARLA, L. S. de España, provincia de Cataluña, corregimiento de Talarn, obispado de Seo de Urgel. A. O., 6 vecinos, 37 habitantes, 1 parroquia. Situado en terreno montañoso, aunque de buena calidad; confina por el E. con Orrit, por el S. con Espills, por el O. con Areny de la provincia de Aragón, y por el N. con Orrit. Produce centeno. Dista 44 horas de Barcelona y 5 de Talarn. Contr. 711 rs. 18 mrs.

ESCARLAN, Ald. S. de España, en Galicia, provincia y obispado de Lugo, jurisdicción de Goyan. Es una de las que componen la parroquia de San Miguel de Goyan (*Véase*).

ESCARO, L. S. de España, provincia y partido de Leon, concejo de Valdeburon. A. O., 45 vecinos, 204 hab., 1 parroquia. Su situación y productos se hallarán en el artículo del concejo, con quien contribuye. Está en el camino que conduce desde Riano al puerto del Pontón, cerca del río Esla y del arroyo Valdeburon. Confina con la villa de este nombre, y con los pueblos de Lário y Liegos. Dista 13 leguas de la capital.

ESCAROZ, V. de España, provincia de Navarra, valle de Salazar, segundo part., merindad de Sangüesa, arciprestazgo de Ibañgoiti, obispado de Pamplona; 102 vec., 468 habitantes, 82 casas útiles y 2 arruinadas, 1 parroquia, 1 monasterio, A., Reg. Situada en terreno llano, aunque próxima á montaña, á la izquierda del río Salazar, en cuyo curso hay un molino harinero y un batán, y confina por N. con Ochagavia, por E. con el valle de Roncal, y por S. con Oronoz. Los frutos que se cogen particularmente son trigo y cebada. Por un documento, de que da noticia Moret, como existente en el monasterio de Leyre, resulta que don Garcia Esparza y otros le hicieron donacion del monasterio que con la advocacion de Santa Maria habian edificado en este lugar, y la fecha es el domingo de carnestolendas, en que se hizo la consagracion de la iglesia de dicho monasterio, del año de 1046.

ESCART, L. Ab. de España, provincia de Cataluña, corregimiento de Talarn, obispado de Seo de Urgel, abadía de Gerri.

A. O., 16 vecinos, 80 habitantes, 1 parr. Situado entre dos montes donde se crian muchos lobos y otras fieras; su aspecto es tristísimo. Confina por E. con Escaló, por S. con Bayasca, por O. con Espot, y por N. con este último. Sus vecinos se dedican á la agricultura, y su terreno produce centeno y pastos. Dista 56 horas de Barcelona y 16 de Talarn. Contr. 1,519 rs. 32 mrs.

ESCARTIN, L. R. de España, prov. de Aragón, partido y obispado de Jaca. Reg. P., 28 vecinos, 110 hab., 1 parroquia. Situado cerca del río Ara, en el valle de Broto (*Véase*). Dista 6 leg. de Jaca. Contribuye 1,789 rs. 30 mrs.

ESCARZA, Barrio de España, prov. de Burgos, partido de Santo Domingo de la Calzada. Es uno de los doce que comprende la villa de Ezcaray.

ESCARRILLA, L. R. de España, prov. de Aragón, partido y obispado de Jaca. Reg. P., 39 vecinos, 144 hab., 1 parroquia. Situado en el valle de Tena, á la margen derecha del río Gallego, sobre el cual hay un puente que da paso al pueblo de Lanuza (*V. Tena, vally*). Dista 6 leguas de Jaca. Contr. 2,684 rs. 28 mrs.

ESCAS, L. S. de España, provincia de Cataluña, corregimiento de Talarn, obispado de Seo de Urgel. A. O., 8 vecinos, 28 habitantes, 1 parroquia aneja de Caregue. Situado en terreno montañoso aunque de buena calidad. Confina por el E. con Surp, por el S. con Altron, por O. con Sorre y por el N. con Carregue. Sus vecinos se dedican á la agricultura y cogen centeno. Dista 49½ horas de Barcelona y 10½ de Talarn. Contribuye 1,259 rs. 28 mrs.

ESCAS (LAS), L. de España, provincia de Asturias, concejo de Navia; 16 vecinos, 57 habitantes, parr. de Pola vieja (*Véase*).

ESCATRON, V. Ab. de España, prov. de Aragón, partido de Alcañiz, arzobispado de Zaragoza. A. O., 500 vecinos, 2,002 habitantes, 1 parroquia, 1 pósito, caja de correos, 1 seminario intitulado de San Javier, que son misioneros, escuela de primeras letras y de latinidad. Situada á orillas del río Martín, en su confluencia con el Ebro. Tiene 2,300 cahizadas de segadio, de las acequias de Gotór, de la Villa y de las Planas. Terreno sumamente fértil variado en sus frutos, sin embargo de lo mucho que ha tenido que sufrir con el duro dominio del monasterio de Bueda,

que les prohibió plantar á cada vecino mas de un árbol frutal. Una gran porcion de este término se ha inutilizado para granos y vino, por el mucho salitre que recibe el agua de la acequia del terreno por donde discurre, y así se dedican, hace algunos años, á plantar olivos, por ser el suelo muy adecuado para ellos. En el monte tiene admirables tierras de pan llevar, así como en la huerta que se estiende unas 2 leguas, y la riegan los dos expresados rios. Produce sobre 2,000 cahizadas de trigo, 2,000 de cebada, 50 de maiz, 14,000 arrobas de higos, 12,000 de aceite y 4,600 libras de seda. Dista 6 leguas de Alcañiz. Contr. 27,966 rs. 24 mrs.

ESCAUSO, L. de España, provincia de Asturias, concejo de Castropól; 1 vecino, 6 habitantes, parroquia de San Esteban de Pianton (*Véase*).

ESCLAÑA, BAYLIA DE BAGUR, L. R. y Ab. de Cataluña, corregimiento y obisp. de Gerona. A. O., 22 vecinos, 112 hab., 1 parroquia. Sit. en terreno llano; confina por E. con Bagur y Palafurgell, por S. con este último, por O. con Lofrui, y por N. con Argencos. Produce trigo, legumbres, vino y aceite. Dista 26 horas de Barcelona y 7 de Gerona. Contr. 6,385 rs. 2 mrs.

ESCLAVITUD, Granja Ab. de España, provincia de Burgos, partido de Santo Domingo de la Calzada. Pertenece al monasterio de monjes Benitos de San Millan de la Cognla.

ESCLAVITUD (CONTADURIA DE), Feligresía Ab. de España, en Galicia, prov. de Santiago, jurisdiccion del Padron. Contribuye 350 rs.

ESCÓ, L. R. de España, provincia de Aragon, partido y obispado de Jaca. A. P., 64 vecinos, 243 habitantes, 1 parroquia, 1 pósito. Situado en los confines de esta provincia con la de Navarra; lindando con términos de Salvatierra, Tiermas y San Salvador de Léire. Produce granos, pastos y ganados. Dista 8 leguas de Jaca. Contr. 3,132 rs. 10 mrs.

ESCOBADOS DE ABAJO, L. R. de España, provincia y arzobispado de Burgos, corregimiento de Villarcayo, merindad de Valdivieso. Reg. P. Su poblacion y contribucion estan incorporadas con la merindad; en cuanto á su situacion y productos (*V. Pesadas y Valdivielso, merindad*). Dista 9 leguas de la capital.

ESCOBADOS DE ARRIBA, L. R. de España, provincia y arzobispado de Burgos, corregimiento de Villarcayo, merindad de Valdivieso. R. P. Su poblacion y contribucion estan incorporadas con la merindad; en cuanto á su situacion y productos (*V. Villaseca del Buirón*). Dista 8½ leguas de la capital.

ESCOBAL, L. de España, provincia de Asturias, concejo de Cabrales, jurisdiccion de Carreña; 7 vecinos, 35 hab., 1 parroquia aneja á la de Puertas (Santa Eulalia de) (*V. este art.*).

ESCOBAR, L. de España, provincia de Asturias, concejo de Castropól; 4 vecinos, 21 habitantes, parroquia de San Esteban de Pianton (*Véase*).

ESCOBAR, Aldea R. de España, prov. y partido de Murcia, corregimiento de Murcia. A. P., 106 vecinos, 487 habitantes, 1 parroquia.

ESCOBAR, Desp. R. de España, prov. de Segovia, sexmo de San Millan, jurisdiccion de la villa de la Losa.

ESCOBAR, Rio de España, en Andalucía (*V. Guadalquivir; rio*).

ESCOBAR DE CAMPOS, V. S. de España, provincia de Valladolid, partido de Rioseco. A. O., 42 vecinos, 160 habitantes, 1 parroquia, 1 pósito. Situada á orillas del rio Sequillo; confina con términos del pueblo de este nombre, del de Villemar, Grajal de Campos y Sahagun. Produce granos, vino, legumbres, pastos y ganados. Dista 12 leguas de la capital. Contribuye 3,135 rs. 22 mrs.

ESCOBAR DE POLENDOS, L. R. de España, provincia, obispado y partido de Segovia, sexmo de Cabezas. A. P., 34 vec., 158 habitantes, 1 parroquia. Situado á 3 leguas de la capital, á la margen izquierda del rio Piron; lindando con términos de Escarabajosa, Pinillos de Polendos y Villobela, que está del otro lado del rio y del arroyo Polendos. Produce granos, legumb., pastos y ganados. Contr. 3,086 rs. 33 mrs.

ESCOBEDAL, L. de España, provincia de Asturias, concejo de Salas; 2 vecinos, 11 habitantes, parroquia de Ardisaldo (*Véase*).

ESCOBEDO, L. R. de España, provincia, obispado y partido de Santander, valle de Carriedo. Procurador pedáneo, 125 vecinos, 478 habitantes, 1 parroquia. Este pueblo es el primero de los 14 de que se

compone este real valle, viniendo del de Toranzo, y todos ellos son de iguales ó semejantes productos; que se reducen á maiz, judías, poco trigo, mucha fruta, especialmente cerezas (*V. Peña, castillo y el artículo Carrido, valle*). Dista 21 leg. de Burgos. Contr. con el valle.

ESCOBEDO, L. R. de España, provincia, obispado y partido de Santander, valle de Camargo. Proc. P., 128 vecinos, 486 habitantes, 1 parroquia. Dista 28 leg. de Burgos. Contribuye con el Valle.

ESCOBÉR, L. S. de España, provincia y obispado de Zamora, partido de Tavera. A. P., 32 vecinos, 113 hab., 1 parroquia, 1 ermita fuera de la población. Situada á la falda de la sierra de Sexnandez, en terreno montuoso, pedregoso y quebrado, en el que se crían en abundancia lobos y algunos javalies, y donde hay una fuente de tan copioso caudal, que á su nacimiento mismo muele un molino. Le baña el arroyo de las heras, cuyo origen está en el término mismo del pueblo, que produce poco centeno, legumbres y algun lino, con buenos pastos, en que se cria ganado vacuno, lanar, cabrió y caballo. También crían sus habitantes abejas que dan buena miel. Dista 10 leguas de la capital. Contribuye 353 rs. 33 mrs. Derec. enag. 78 rs. 6 mrs.

ESCOBIA, Aldea S. de España, en Galicia, provincia de Lugo, jurisdicción de Saviñao, y una de las que componen la parroquia de Santa María de Segán (*Véase*).

ESCOBILLA, Granja de España, provincia y arzobispado de Burgos. Situada en un vallecito que termina en aquella vega. Dista de la capital $\frac{1}{2}$ legua ó orillas de un arroyuelo que da movimiento á dos grandes Batanes, y desagua en el Arlanzon.

ESCOBIO, Ald. S. de España, en Galicia, provincia de Lugo. J. O., 10 vecinos, 47 habitantes. Situada en la carretera que conduce desde Ruitelau á Lugo, entre Nogaes y Ferreiros de Valboa. Confina con los pueblos de Constantin, Baralla, Gundian, San Esteban, Santa Isabel y Basilli. Produce centeno, patatas, ganado vacuno y de cerda.

ESCOBIO, Ald. S. de España, en Galicia, provincia y obispado de Lugo, jurisdicción de Neyra de Jusa, y una de las que componen la parroquia de Santa María Magdalena de Baralla (*Véase*).

ESCOBOS (LOS), Alquería R. de España, provincia y partido de Salamanca, cuarto de Baños. 2 vecinos, 6 habitantes. Es anejo de la Torre de Martín Pascual (*Véase*). Está á 2 leguas de la capital y a la márgen derecha del rio Valmuza, lindando con términos de Carrascal de Pericalbo, Parada de arriba, Carrascal de Barreñas, Pegollo, y la Alberguería de la Valmuza. Contr. 182 rs. 29 mrs.

ESCOBOSA, L. S. de España, prov. de Soria, obispado de Sigüenza, partido de Almazan. A. P., 32 vecinos, 126 habitantes, 1 parroquia que tiene por anejas las de Valdemora y Soliebra, 1 pósito. Situado en las inmediaciones de Nepas, al pie de una serrezuela y cerros que le dominan por el S., y desde esta parte hacia el N. hay una gran llanura. Pais muy frío: Produce trigo, cebada, avena, centeno, yeros, lentejas, guijas, patatas y verdura. Ganado lanar fino y churro, algo de vacuno, yeguar y de cerda. Dista 7 leguas de la capital. Contr. 659 rs. 18 mrs.

ESCOBOSA, L. S. de España, provincia de Soria, partido de Caltañazor, obispado de Osma. A. P., 14 vecinos, 70 habitantes, 1 parroquia aneja de Boó. Situado á la izquierda del rio Sequillo. Confine por N. con la Mercadera, por E. con la Torre, por S. con Valverde y por O. con Boó (*Véase Osma, obispado*). Dista 6 leguas de la capital. Contr. 233 rs. 23 mrs. Derechos enagenados 49 rs. 16 mrs.

ESCOLANO (EL), Despoblado S. de España, provincia de Burgos, partido de Aranda, comunidad y tierra de Rea.

ESCOLASTICA (LA), Ald. R. de España, provincia de las nuevas poblaciones de Sierra Morena, partido de la Carolina, obispado de Jaen. A. P. Situada en el camino real de Madrid á Sevilla, á corta distancia de Carboneros de quien es aneja, y en cuyo artículo esta incorporado el vecindario, situación y productos.

ESCOLEIRA, Ald. S. de España, en Galicia, provincia de Lugo, jurisdicción de Tamoga. Es una de las que componen la parroquia de Tamoga (*Véase*).

ESCONTRIELLA, L. de España, provincia de Asturias, conejo de Oviedo, 4 vecinos, 19 habitantes, parroquia de Branes, (*V. este art.*).

ESCOPETE, V. S. de España, provincia y partido de Guadalajara, arzobispado

de Toledo. A. O., 50 vecinos, 136 habitantes, 1 parroquia. Situada sobre una roca que tiene mil pasos de subida: á su pie pasa un arroyo de poca agua, y despues de una vega de cien pasos de estension, hay otra roca mas alta. Produce 300 fanegas de trigo, 50 de cebada, 60 arrobas de vino, 70 de aceite y 4 de cáñamo. Dista 3½ leg. de la capital. Contr. 1,340 rs. 30 mrs.

ESCORCA, V. R. de España, en la isla de Mallorca, y de su obispado. A. O., 45 vecinos, 240 habitantes, 1 parroquia. Situada cerca del mar, al N. E. de Soller. Produce trigo, cebada, avena, legumbres, aceite, ganado lanar, cabrio y vacuno. Contr. 1,228 libras 5 sueldos.

ESCORCHON, Despoblado S. de España, provincia de Toledo, partido de Ocaña. Situado cerca del arroyo Cedron, lindando con términos de Montealegre y Cabezuela. Produce granos y legumbres.

ESCOREDO, Parr. de España, provincia de Asturias, concejo de Pravia, obispado de Oviedo (V. *este art.*).

ESCORIAL, V. R. de España, provincia de Estremadura, partido de Trujillo, obispado de Plasencia. A. O., 423 vecinos, 1,477 habitantes, 1 parroquia, 1 pósito. Situada en terreno pizarroso, desigual y quebrado, como lo son sus calles: las casas están esparcidas é interpoladas algunas con olivares, siendo uniformemente tosca, humilde y tan irregular su planta, que no parece sino que han hecho estudio los moradores, en vivir incomunicados. Tiene pozos de agua dulce y salobre, y un término jurisdiccional suficiente para 4000 vecinos. Produce granos, habas, garbanzos, lino y algun aceite. El arbolado de encina de que abundó en otro tiempo, es escaso en el dia: crían ganado lanar, vacuno y de cerda. Industria, 3 telares de paños ordinarios y mantas para el consumo del pueblo; 200 de lienzo en que se ocupan solo las mugeres, y en ellos trabajan tambien bayetas apanadas, 6 palmillas ya pardas, ya negras ó azules. Dista 17 leguas de la capital, 6 S. de la cabeza de partido. Contr. 18,288 rs. 16 maravedises.

ESCORIAL DE ABAJO, V. Ecl. de España, provincia de Madrid, con jurisd. *vere nullius*, en la cual se comprende el Real sitio de San Lorenzo, monasterio de PP. Gerónimos; 70 vecinos, 300 habitantes, y en el sitio 327 vecinos, 1,418 habitantes,

1 parroquia de una sola nave, construída por Francisco de Mora, sucesor y el mejor discipulo de Juan de Herrera, á espensas del rey Felipe II, y está dedicada á san Bernabé; 1 grande ermita dedicada á san Sebastian, 1 hosp. de pobres transeuntos, 4 posadas. Hasta el año de 1807 fueron los habitantes del sitio feligreses de la parroq. de la villa, pero en el dia tienen su cura propio. El nombre de la villa se cree que venga de *Esculetum*, por lo abundante de sus encinares; su término se estiende á mas de legua y $\frac{1}{2}$ en todas direcciones, cercado de una pared de piedra de 10 pies de alto, y de 4 leguas y $\frac{1}{2}$ de circuito. Antes de construirse el monasterio habia en dicha jurisdiccion, ademas de la villa, otras 4 poblaciones llamadas Val de Lamparas, la Fresneda, Campillo y Monasterio, y todavia se conservan las iglesias de las tres últimas; pero sus terrenos se convirtieron en praderas inmensas, donde se alimentan mas de 3,000 vacas, algunas yeguas, y un considerable número de ovejas y caza mayor y menor para recreo de SS. MM. y AA., todo lo cual es propio de los monges. La corta porcion de tierra que se cultiva por los vecinos de la villa esta compuesta de sílice ó pedernal, poca alumina y muy poca *humus* y calcaria, de cuyo compuesto resulta una tierra de cuarta clase que produce un poco de trigo, centeno y cebada, que no alcanza para las necesidades de la tercera parte del vecindario.

Hay en la Fresneda 5 estanques artificiales que contienen pesca para el recreo de los religiosos, y se surten y ceban de un arroyo á quien llaman rio de Abulencia, donde hay un molino harinero de invierno y primavera, las ruinas de otro y de un batan. Por Campillo y Monasterio pasa el rio Guadarrama, donde tambien se hallan mol. harineros arruinados, otro de papel, y un batan en el mismo estado. En el terreno pedregoso que llaman la Solana se eleva un cerro que sirve de limite á los pueblos de la sierra de Peguerinos y otros, el cual tiene de largo de N. á S. lo mismo que la jurisdiccion, que es legua y $\frac{1}{2}$, y su altura en lo mas elevado 1,800 pies sobre el nivel del mar: es muy pedregoso, con algunas abras ó cortaduras. En la primera cerca de la fuente de la mina, debajo del risco de los Abancos, se hallan en la superficie algunos fragmentos de cristales ó

quartos; en el arroyo del barranco algunos trozos de la misma clase, y mas hacia el Sur tierras que indican mineral de cobre. En la cuerda del medio, fuente del Bercial y principios del arroyo de las Cebadillas, particularmente en su margen izquierda; á 200 pies de la tapia, se ha observado que los arbustos son languidos, densas y frecuentes las nieblas que de aquel punto se elevan, y que desaparece la nieve y la escarcha con anticipacion á los demas, todo lo cual indica que puede contener algun mineral. Mas abajo del arroyo del Cerbunal que baja á la presa de los jardines, en el sitio llamado la Cruz de los Herreros, se encuentran chorlo negro, gneiss, serpentina mezclada con cal primitiva, piedras magnéticas de figura irregular que denotan no estar lejos sus matrices. Debejo del risco de la Torreçilla, y sitio llamado Mata Borregos, se han hallado pedasos al parecer de lava, ó por mejor decir, granito con feldspato enteramente convertido en tierra de porcelana, y muy á propósito para fabricarla.

En la huerta del monasterio, sobre el estanque, hay una fuente que llaman del Estribo, que contiene algo de sulfato de sosa, y otra que le contiene en mas abundancia en la casa del Ministerio, que se construyó en tiempo del conde de Florida Blanca; y últimamente, al abrirse la mina que sirve para defenderse de los vientos al pasar á palacio, se descubrió el amianto. Dista esta villa 7 leguas N. O. de Madrid, y $\frac{1}{2}$ de leg. E. del Real sitio de S. Lorenzo, ó del Escorial, y celebra feria el dia 10 de agosto. Son tantas las descripciones que se han hecho de este monasterio, y de los suntuosos edificios á él anejos, con motivo de ser residencia de la corte en la estacion del otoño, que al paso que seria reparable no dar noticia de uno y otros en esta obra, nos vemos precisados á no darla con la extension que ellos se merecen, consultando á la brevedad: nosotros nos acomodaremos á la descripcion artistica que en el año de 1800 publicó el P. Fr. Damjan Bermejo, monge de la misma casa.

El monasterio de San Lorenzo fue construido á expensas de Felipe II bajo los planes y direccion de los celebres arquitectos Juan Bautista de Toledo y Juan de Herrera, ambos españoles. Mas no se crea que uno ni otro fueron unos simples arquitectos

de aquellos que solo reunen los conocimientos necesarios para construir un edificio, sino que ambos fueron sujetos eminentes en varias ciencias, particularmente en las matematicas. Del primero dice el P. Síguenza en su historia de la Orden de San Jerónimo, pag. 54, que fue insigne escultor y dibujante, que sabia la lengua latina y griega, tenia mucha noticia de filosofia y matematicas, hallándose el fin en él muchas de las cosas que Vitruvio, principe de los arquitectos, quiere que tengan los que han de ejercitar la arquitectura y llamarse maestros en ella. Del segundo cuenta que no solo reunia todas estas grandes calidades, sino que tambien fue valentísimo soldado, y que mereció la confianza y amistad particular de Felipe II. No viene de posible detenernos á elogiar dignamente á este insigne varon, rogámos á nuestros lectores que lean atentamente la historia de su vida, que ha acordado imprimir la Real academia de la Historia, escrita por su individuo de número y censor actual, el Señor Don Juan Agustín Ceán-Bermúdez.

El motivo de haber emprendido Felipe II la magnífica fabrica del Escorial, parece que fue el encargo que le dejó su padre el Emperador Carlos V de que erigiese un sepulcro para sus huesos y los de su muger la Emperatriz doña Isabel; y la eleccion de patrono en el bienaventurado San Lorenzo es muy natural que fuese para dar gracias á Dios por la victoria de San Quintín conseguida en el dia de este santo, y atribuida á su intercepcion. La planta de este edificio representa la figura de unas parrillas, cuyo mango hace parte considerable del terreno que ocupan la habitacion del Rey, la de la Real familia y servidumbre, y lo restante el monasterio, su iglesia, un colegio de religiosos, y un seminario de jóvenes seculares. Los techos estan cubiertos de pizarra y de plomo, y hay repartidas 8 torres por todo el edificio, que con la cúpula ó cimborio, y otros cuerpos que sobresalen en esta fabrica, forman un objeto verdaderamente grandioso.

Este real monasterio está situado á los $40^{\circ} 35' 51''$ de lat. N., $0^{\circ} 27' 00''$ de long. O. del meridiano de Madrid, en una ladera de las sierras que dividen las dos Castillas, en aquella parte por donde mira mas derecha al medio dia y provincia de Toledo. Todo el edificio forma un paralelograma

rectángulo, que se estiende de N. á S. 744 pies, y de E. á O. 580. Su elevacion es proporcionada y grande; la materia, piedra berroqueña ó de granito; y su forma por la mayor parte, el órden dórico. Las cuatro fachadas no miran directamente á los cuatro punto cardinales, sino que tienen algo mas de 12 grados de declinacion, á saber: la de mediodia hácia el O., está hácia el N., y así de las restantes, sin duda con el fin de libertar al edificio de los vientos cardinales que son los mas fuertes, y en este sitio mucho mas que en otros. Al rededor de las dos fachadas de N. y O., hay una espaciosa lonja que tiene de ancho por aquella parte 130 pies, y por esta 126. Desde el antepecho de esta lonja se forma una ancha calle hasta un bello órden de casas que acompañan bien al edificio por una y otra parte; son tambien de piedra y sus cubiertos de pizarra, con tres órdenes de ventanas y puertas grandes que guardan proporcion con esta otra. A la parte del N. estan las dos que llaman de los oficios y la del ministerio, con la cual forma ángulo la de los señores Infantes que está en el lado de poniente. Estas casas se comunican entre si por unos pasadizos sobre arcos rebajados que estriban en las paredes que las dividen, y tienen tambien comunicacion con el monasterio por la parte de la campana, y con el palacio por una galeria subterránea que atravesando la calle y lonja tiene 181 pies, sin contar la escalera que hay para bajar en uno y otro lado.

Por las bandas de oriente y mediodia, corresponde á la lonja un terraplen de 100 pies de ancho, desde el muro de la fabrica hasta el antepecho que corre al contorno, correspondiendo todo á los cortes de la fabrica. A la parte de afuera que mira á la huerta y bosquecillo, va haciendo un órden de arcos, que desde el zócalo hasta lo alto tiene 30 pies, estendiéndose esta arqueria y fachada rústica 1,650 pies, sin contar dos vueltas grandes que hace, una sobre el estanque de la huerta, y otra en una plaza que está al otro estremo, enfrente de las habitaciones de SS. M.M.; de modo que mirandolo desde alguna distancia parece como un magnífico zócalo de todo el edificio.

Sobre este terraplen hay unos jardines que podemos llamar penales, y 12 fuentes cuadradas, bien sencillas, con una peña

en medio por donde sale el agua. A cada una acompañan cuatro cuadros de box; bellos compartimentos y abundancia de flores á su tiempo; y aun en el invierno se suelen hallar algunas en un enrejado de hierro que corre pegado á las paredes por uno y otro lado. Entre estas fuentes y sus cuadros hay 12 escaleras de piedra con antepechos bien labrados, por donde se pasa á la huerta y bosquecillo; bajan paredes, y en el medio hay unos descansos ó mesetas con nichos y asientos á los lados, uniéndose en la parte inferior, en un bello estrio en forma de capillets con bóvedas, nichos y asientos, todo de buen gusto.

La fachada principal y de mayor adorno es la que mira al O., donde está la entrada general para todos. Tiene 744 pies de largo, por 62 de alto hasta la cornisa que da vuelta á todo el edificio. En las esquinas hay dos torres de mas de 200 pies de elevacion, con capiteles de pizarra que rematan con sus grandes bolas y cruces, mucho ventanaje, pasamanos de hierro y pedestales con bolas de piedra encima.

La fachada de oriente tiene los mismos 744 pies de torre á torre por linea recta; pero considerando tres resaltos que se hacen en la fabrica, llega el recinto de esta fachada á 1,098 pies. El primero y menor de estos resaltos ó salidas, sirve para dar lugar á unos tránsitos que van á la habitacion real que está á espaldas de la capilla mayor; el segundo es el espacio donde habian de levantarse las dos torres de las campanas segun la primera planta, y el tercero un patio y las dichas habitaciones reales.

El lienzo que mira á Mediodia tiene de torre á torre 580 pies y parece el mas hermoso de todos, aunque no hay en él pilastros ni fajas, excepto la que da vuelta en contorno del edificio á los 30 pies, y la cornisa grande con que remata la fabrica. La razon porque esta fachada agrada mas á la vista, es la continuacion de cuatro órdenes de ventanas sin romperse ni desatarse cosa alguna, y un pedestal ó estribo que corre por lo bajo de este lienzo, y el de oriente con un órden de ventanas cuadradas en el declive con que remata. Por este lienzo fue por donde se comenzó la fabrica y donde se puso la primera piedra fundamental, la cual viene á estar debajo del asiento que ocupa el prior en el refectorio. Pusieron en ella la siguiente inscripcion en tres caras:

Deus optimus maximus operi auspiciat.
Philippus II, Hispaniarum Rex,
à fundamentis erexit M,D,LXIII.
Joannes Baptista, Architectus Major,
IX Kal. Maji.

La fachada del N. es paralela á la anterior, con los mismos 530 pies de largo, y en ella hay tres puertas grandes de 10 pies de ancho por 20 de alto, con jambas, dinteles y sobre dinteles de piezas enteras, y encima sus capirotes. La primera, viniendo de Madrid, es la entrada principal de palacio, la de enmedio sirve á las cocinas y otros oficios de la casa real, y la tercera que está hácia la torre del Seminario, da entrada al colegio. Por lo bujo del lienzo corre un zócalo, sobre el cual se elevan unas pilastras resaltadas que se atan con la imposta á los 30 pies, y rematan en la cornisa alta á los 62, compartiendo un número de ventanas menor que el de los otros, pues solo pusieron aquí 180 por estar al cierzo, que es tan molesto en este sitio. Todo el cuadro de la casa tiene 3,002 pies de circunferencia, y los huecos que hay en todo él ascienden á 1,142, á saber: 15 puertas, 17 nichos y 1,110 ventanas, pintadas todas de verde, para su conservacion y hermosura. Pasemos ahora á ver el interior, advirtiendo antes que toda esta gran fábrica se divide en tres partes principales: la primera ocupa todo el diámetro del cuadro de O. á E., y en ella se comprende la entrada principal, el patio de los Reyes y el templo con todo lo que le pertenece. La segunda es todo el costado del edificio al lado que mira al S., dividida en cuatro claustros pequeños con una torre enmedio, y otro grande que ocupa tanto como aquellos. En toda esta estension estan las habitaciones de los monjes conventuales, por lo cual llaman convento a esta parte del edificio. La tercera es el otro costado que corresponde en el lado del N., donde hay otros cinco patios que guardan toda proporcion con los del convento; en los cuatro pequeños de esta parte estan el colegio y el Seminario, y en el grande, el palacio, del cual se pasa al claustillo y habitacion del Rey, que figura el mango de la parrilla, detras de la capilla mayor. Nosotros vamos á dar una rápida idea de cada una de estas partes, sin detenernos en los pormenores por interesantes que sean, pudiendo consultarlos

el lector aficionado ya en la citada descripcion artística del P. Bermejo, ya en el viaje de España de don Antonio Ponz, tom. 2.º La entrada principal de la casa es por la puerta que esta enmedio de la fachada del Poniente, la cual por medio de un magnífico pórtico de tres arcos conduce al suntuoso patio de los Reyes, llamado así, por las seis estatuas que se ven en el frontispicio del templo. Tiene 230 pies de largo, por 136 de ancho, corriendo por el contorno una imposta, y en lo alto una cornisa de bastante vuelo sobre unos canes cuadrados. Al vivo de las columnas, se elevan por 13 pies, seis pedestales con sus basas y cornisas, en que cargan seis estatuas colosales de 17 pies de alto cada una, labradas en piedra berroqueña, menos las cabezas, pies y manos, que son de mármol blanco. Todas ellas y el San Lorenzo de la fachada exterior del edificio, son obra de Juan Bautista Monegro, y fueron cortadas de una misma piedra, que aun se ve en un prado llamado de los Reyes, perteneciente á la jurisdiccion de Peralejos. Fueron colocadas en este sitio por consejo del célebre Arias Montano, y representan seis Reyes de la tribu de Judá y familia de David. A los lados se elevan dos bellísimas torres cuadradas de 260 pies de altura, que nacen dentro de la fabrica, en la parte del convento y colegio, cuyas portadas principales estan en el primer cuerpo de ellas, de modo que, cuando se descubren por cima de los empizarrados, tienen ya 82 pies de elevacion, y solo se descubre su total altura por unos patios pequeños que estan á los lados del coro. Enfrente de la fachada referida, y en el mismo patio, hay otra que hace espaldas á la del pórtico de fuera, y es de la misma traza que la del templo, solo que lo que alli son columnas, aqui son pilastras y fajas de medio pie de relieve. Por esta parte fue por donde se acabó toda la fabrica, cuya última piedra está en la cornisa alta al lado del colegio, que es el de N., sobre la octava ventana, contando desde la inmediata á la fachada del templo.

Entrando en éste por la puerta grande de las 3 que hay en el vestibulo, se presenta á la vista el bajo coro, el cual viene á ser un remedo del templo, en el espacio de 60 pies en cuadro. Hácia los ángulos de esta singular fabrica se elevan 4 postes cuadrados que forman en medio un crucero y dos

como naves menores á los lados , por medio de 4 capilletas que estan en los ángulos. Estos postes sustentan la admirable bóveda en que carga todo el peso del coro, á los 30 pies de altura ; pues siendo de piedra y tan larga la fuga y distancia de los pilares , se ve tan llana como el mismo suelo y aun con alguna concavidad. Tiene de largo el templo 320 pies, por 230 de ancho, contando desde las puertas de madera, hasta la pared que está á espaldas del retablo mayor, y desde la del claustro principal á su correspondiente del lado del N. La materia de qué está hecho , es tambien de piedra berroqueña, la mas blanca y de mejor grano que se halló, y su arquitectura es de orden dórico. En medio de la planta se elevan 4 fortísimos pilares cuadrados de 30 pies de grueso cada uno , colocados á 53 pies de distancia medidos por sus basas. Sobre todos dan vuelta 24 arcos formando 3 naves por cualquiera parte que se mire: 2 grandes que se cruzan y 4 menores que forman el cuadro. Sobre los 11 arcos grandes que hay en el templo y detras del altar mayor, estan colocadas las cruces que pusieron para la consagracion, labradas en diaspro sanguíneo, sobre mármol blanco; y allí inmediata, que es á los 30 pies de altura; dá vuelta por todo el templo una cornisa, á cuyo piso hay unos tránsitos que se forman entre las paredes de los claustros y las correspondencias de los pilares: por lo que tienen diversas anchuras segun las partes por donde pasan : al lado de poniente estan en ellos los 2 antecoros y el espacio de coro que hay entre el facistol y los antepechos de bronce que todo es de mucha capacidad. En los extremos de las vandas del N. y del S. se forman 4 capillas con sus altares, y otras 2 á la parte de oriente, donde estan colocados 2 grandes relicarios en forma de retablo; de suerte que por todo alrededor del templo se puede dar vuelta menos por la capilla mayor. Los del lado del N. pertenecen á palacio, y son los oratorios que llaman de Damas, unos y otros adornados de antepechos y balaustres de bronce, con formas correspondientes á las pilastras y traspilastres de abajo. Sobre los cuatro arcos grandes del medio del cruceiro y sus pechinas sienta un pedestal circular de 22 pies de alto, sobre el cual carga la pesada mole del cimborio, cuyo diámetro es de 207 pies de circunferencia

por 66 de diámetro, con un grueso ó macizo de 14 pies, y así en la parte exterior vendrá á tener 295 pies de circunferencia. Toda la altura del cimborio, desde el suelo del templo hasta el remate de la cruz, es de 330 pies, sin embargo de faltarle un pedestal de 11 pies de alto, sobre el que habian de sentar las basas de las columnas, y que no se puso por error de los asentadores, bien á pesar del arquitecto Juan de Herrera, que le echó de ver cuando ya no era tiempo. Hay repartidos en todo el templo 43 altares sin contar el mayor, ni los 4 de los tránsitos que hay á los 30 pies de altura. Cuarenta de aquellos tienen por retablos excelentes pinturas sobre lienzo, que arriman á unos fuertes tableros con marcos imitados á bronce dorado, que rematan en un pequeño frontispicio de semicírculo. Las mesas son de piedra berroqueña, con cajones en el centro donde se guardan los ornamentos; y en el medio delante de la ara, tienen un sepulcro pequeño de mármol, en que estan encerradas algunas reliquias, especialmente de aquellos santos á cuyo honor estan dedicados.

La capilla mayor es un grande espacio continuado á la nave de en medio que va de Poniente á Oriente, y su longitud desde la primera grada hasta la ventana, que está á espaldas de la custodia, es de 70 pies, por 50 de latitud. En esta estension se contienen el altar mayor y retablo, y los oratorios con los entierros reales. La mesa altar está aislada por diferentes graderías para mayor comodidad y decencia: se compone de mármoles y jaspes embutidos, con bellos lazos; y la mesa es una rica piedra de jaspe, toda consagrada, de 22 pies y $\frac{1}{2}$ de largo, por mas de 5 de ancho, incluyendo la grada que tiene encima. El retablo es una valiente y suntuosa obra de mucho mas valor que lo que parece desde lejos, y toda su materia es de jaspes finísimos, metal y bronce dorado á fuego, y su forma los cuatro ordenes de arquitectura, dórico, jónico, corintio y compuesto. Hay en él 18 columnas, y en sus intermedios 15 estátuas de bronce dorado á fuego, con 8 grandes cuadros originales. Su altura total es de 93 pies, y el ancho 49. El primer cuerpo es dórico, y sienta sobre un zócalo de 10 pies de alto, con su friso y cornisa; labrado todo en jaspe sanguíneo; con compartimentos de jaspe verde. Sobre él se elevan 6 columnas dóricas

de 2 pies y $\frac{1}{2}$ de diámetro, por 17 y $\frac{1}{2}$ de alto, istriadas de alto á bajo. Los tríglifos y gotas de este primer cuerpo son de bronce, y las metopas de jaspes diversos. El segundo cuerpo es jónico, y corresponde en un todo al dórico. El tercero es corintio, y consta solo de 4 columnas sobre sus pedestales. El último es de orden compuesto con solas dos columnas, en que carga sobre morillones de bronce, un bello frontispicio triangular con que remata todo el retablo, tocando á la misma clave del arco de la capilla. Las 15 estatuas de Santos, que hay repartidas en los cuatro cuerpos, son obra de Leon Leoni, y de Pompeyo Leoni su hijo. El tabernáculo que, durante estos últimos años ha estado puesto en el retablo, es un templete de madera, con 8 columnas pareadas en las esquinas, y una cúpula encima, todo dorado.

El precioso tabernáculo propio de este lugar, fue destruido en tiempo de la desastrosa guerra de la independencia, á fuerza de golpes y palancas, hasta que se encontró la clave y manera de desarmarlo, en cuyo caso ya fue menor el daño de tan bárbaro destrozo. Cualquiera que se acerque á finir este primor del arte no podrá menos de admirarse del grado de ferocidad y de vandalismo á que puede conducir á los hombres el genio maldéfico de la guerra y de la avaricia reunidos. Todos los que conocian la excelencia de este tabernáculo habian perdido la esperanza de volver á verle colocado en el sitio á que le destinó la ilustrada piedad del fundador de este monasterio, ya por las muchas piezas que habian desaparecido, y ya por el detrimento que habian experimentado muchas de las que quedaron; pero la generosidad del Rey Ntro. Señor que con tanta inclinacion mira todo lo perteneciente á esta casa, donde tuvo la dicha de nacer, y que tantas pruebas nos está dando cada dia de su decidida pasion á proteger las artes, no perdonó medio ni dispendió alguno para estimular los artistas de su real cámara á que emprendiesen la restauracion de este soberbio tabernáculo. Efectivamente, apesar de la gran desconfianza que manifestó de su habilidad don Manuel José de Urquiza, no pudo menos de obedecer las órdenes de S. M., y se resignó á emplear todos sus esfuerzos para llevar al cabo una empresa capaz de acobardar al profesor mas diestro. Son inmensas las di-

ficultades que ha tenido que superar; ya para reunir mucho de lo que se consideraba perdido, ya para suplir las faltas de lo que no se ha encontrado, de modo que no desdijese de lo demas; pero segun el estado en que hemos visto hace poco la obra, bien nos atrevemos á asegurar á nuestros lectores que no está lejos el dia en que la vean otra vez reparada y puesta en su lugar con la misma perfeccion que tenia antes de ser destruada.

Entre tanto pues que el público vuelve á gozar de esta, acaso única excelencia en el arte, daremos una ligera idea de su mérito diciendo: que la materia de esta custodia son jaspes finisimos, bronce dorado á molido ó á fuego, y su forma circular y de órden corintio, en 16 pies de alto por 7 $\frac{1}{2}$ de diámetro. Da principio por un zócalo ó peana circular de jaspes de varios colores, adornado de listas de bronce y una faja del mismo metal que abraza toda la parte superior; sobre este se elevan 8 columnas de diastro sanguineo, con vetas blancas de tanta finura y dureza que solo pudieron labrarlas á punta de diamante. Las basas y capiteles son de bronce dorado, de cuya materia son tambien los canes y demas adornos de la cornisa que da vuelta sobre ellas. En 4 intercolumnios se forman 4 nichos en que hay otras tantas estatuas de apóstoles, perfectamente ejecutadas, y los otros 4 arcos de puertas que miran una al pueblo y otra al tras-sagrado, ambas con guarniciones y frontispicios de bronce, y los nichos con molduras de lo mismo. Sobre la cornisa sienta otro zócalo con 8 pedestales resaltados al vivo de las columnas, y en cada uno está colocada una figura de bronce dorado, como lo son tambien las otras 4 de los nichos, que todas juntas representan el apostolado. Es ciertamente lastimoso que no se hayan vaciado estas preciosisimas estatuas, porque acaso no hay ningunas mejores en Europa. En el dicho zócalo de la vuelta una bella cúpula de diversos jaspes preciosos, compartida en cuarterones correspondientes á las columnas y pedestales, y sobre su clave se levanta una linterna con su ospalita, y encima una imagen del Salvador, tambien en bronce, con que remata todo. En el intercolumnio donde está la puerta del sagrario sobre el zócalo, se lee esta inscripcion de Arias Montano:

historias sagradas, pintadas á fresco por Lucas Jordan, y abajo una cajonería con magníficos libros de coro.

Este tiene su situación en la entrada del templo, á continuacion de la nave mayor, en la altura de los 3n pies, y se entra en él por dos grandes arcos, uno por cada parte de los antecoros. Su largo, contando desde el antepecho de bronce que cae sobre la entrada del templo hasta el tersero de Poniente, es de 95 pies por 56 de ancho, con una altura de 84 hasta la clave de la bóveda. El pavimento está solado de mármoles blancos y pardos, y por lo alto sigue dando la vuelta la cornisa grande del templo, con algo menos vuelo que por allí. En toda esta magnífica pieza no se ve un pequeño espacio que no esté bellísima y ricamente adornado. Por los lados y el testero dan vuelta dos órdenes de sillas altas y bajas, con arquitectura de orden corintio que inventó Juan de Herrera, y ejecutó el italiano José Flocha, de ricas maderas de acana, caoba, ébano, terebinto, cedro, box y nogal. El número total de sillas altas y bajas es de 124, y la última del testero, donde forma angulo con la banda del Mediodía, es donde se sentaba Felipe II cuando asistía á los oficios divinos en este coro.

El facistol está colocado entre las primeras sillas del coro bajo, con tan buena disposición que, a pesar de ser tan grande, no impide el que desde las sillas vean todos el altar mayor. Todo él es de acana y caoba, ceñido y compartido todo con unas bandas ó fajas de bronce dorado á fuego, correspondientes á las guararniciones de los libros, las cuales son tambien de dicha materia: tiene 40 pies de circunferencia, á 10 por banda, y otros 10 hasta la cornisa. En el medio de las paredes hay dos grandes y bellísimos órganos, que corresponden de frente, con la misma proporcion y traza, elevándose sobre el banco ó podio de las sillas, y unos canes que salen mas para dar lugar á dos grandes balcones de bronce dorado, en que se colocan los músicos. Las cajas son de pino de Gueneca, bien doradas y bruñidas; su arquitectura de orden corintio, y tienen de anchura 20 pies, con un alto proporcionado, trazadas por el mismo Juan de Herrera.

Entre las tres ventanas del testero, por bajo de la cornisa, hay cuatro pasages de

las vidas de S. Lorenzo y de S. Gerónimo, pintadas al fresco por Rómulo Cincinato; y las dos figuras mucho mayores del natural, que representan á los dichos Santos, y la Anunciaci6n con las ocho figuras de la iglesia, y de las virtudes carlinales y teologales, colocadas en el testero de Poniente, y en otros sitios convenientes del mismo coro, son de mano de Lucas Cambiaso, como tambien la gran bóveda de este coro, en que representa la corte celestial. Tambien pintó la bóveda de la capilla mayor, y los cuatro profetas mayores en sus lunetas.

A espaldas de la silla prioral hay un tránsito dentro del macizo de la pared, con 3 ventanas grandes que miran al patio de los reyes, y en frente de la de en medio una capilla cuadrada, en que está colocado el magnífico Crucifijo de mármol blanco, del tamaño natural, sobre cruz de mármol negro de Carrara, ejecutado por el Florentino Benvenuto Cellini, el año de 1562. En el mismo tránsito hay varias pinturas de Lucas de Holanda, Gerónimo Bosco y Pedro Brenghel.

La librería del coro es una de las mas preciosas que hay en esta casa. Todos los libros son de una misma traza y forma; y tan grandes, que abiertos tienen dos varas de ancho, por mas de cinco cuartas de alto cada uno. Las hojas son enteras de un pergamino igualmente blanco por ambos lados, y la letra tan limpia y uniforme que no puede hacerse mas. Tambien son muy sencillos y á propósito los estantes y cajonería, labrados de ricas maderas y con bella forma.

Pasemos ahora al llamado impropiaemente Panteon, que es el sitio destinado para sepultura de los católicos reyes de Kepeña, y esta situado debajo del altar mayor, de modo que el celebrante pone los pies sobre la clave de su bóveda. Bájase á él por una preciosa escalera de granito y mármol pardo hasta la bóveda, sobre cuya portada hay una inscripci6n latina, que indica el objeto de aquel sitio, y los nombres de los monarcas que le mandaron construir, á saber: Carlos V, Felipe II, Felipe III y Felipe IV. Esta portada deja un claro de 4 pies de ancho, por 7½ de alto, en que hay una reja de bronce, de bellísima forma, la cual sirve de entrada para la escalera principal del Panteon. Este consiste en una pieza entavada, de 35 pies de diámetro, por 38 de alto, toda de jaspe

y mármoles de gran pulimento, llenos de adornos de bronce dorado, con arquitectura de orden compuesto, guardando en todas sus partes la mayor uniformidad y simetría. El pavimento está solado en forma de círculo, cuyas líneas le hacen parecer como una estrella con un fioron en el centro, labrado todo en piedras blancas y pardas, con otras de diferentes colores. Hay alrededor de esta pieza 26 nichos, donde estan colocadas otras tantas urnas sepulcrales, todas de una misma medida, materia y forma. El largo de cada una es de 7 pies, y el alto de 3, con poco menos ancho, labradas en mármol pardo escogido, y bronce dorado a fuego. Se sustenta cada una sobre 4 fuertes garras de leon, bien imitadas en bronce, dando luego principio por un bocelón de mármol, con follages de metal que adornan los lados y cantoneras. En el frente tienen una gran targeta de bronce, en que, con letras negras relevadas, se ponen los nombres del rey ó reina, cuyos cuerpos encierran.

Volvamos al atrio de la iglesia en el patio de los reyes, donde está la portaria del convento, en el lado del Mediodía. Por ella se entra al claustro principal, compuesto de dos pisos alto y bajo, formando en su seno un gran patio, con dos ordenes de arquitectura dórico y jónico, elegantemente ejecutados. En cada lienzo se corresponden de frente 24 pedestales de 5 pies y $\frac{1}{2}$ de alto, sobre los que se elevan otros tantos pilastrones, con resaltos de medias columnas en medio, todos con sus bases y capiteles. En los ocho testeros de los ángulos hay dentro de la pared dos nichos en cada uno, en medio punto de 10 pies de ancho, por 15 de sito cada uno.

Para poder explicar lo que representan las pinturas de este claustro, es necesario comenzar por la puerta de la iglesia que sale al mismo claustro en el lado del norte. Hay dos clases de pinturas, la mayor parte estan al fresco, con figuras del tamaño natural, inventadas y trazadas por Peregrino Tibaldi, y ejecutadas por sus operarios en los arcos rebajados de las paredes; y la menor al oleo en tablas por otros autores tambien muy acreditados. Todas pertenecén al Nuevo Testamento, ó vidas de Jesucristo y de su Santísima Madre. En el espacio que hay desde dicha puerta hasta el ángulo de norte y oriente hay 6 al fresco, que co-

mienzan por la Concepcion de la Virgen y acaban por la Visitacion á Santa Isabel. Es de advertir, que las cuatro primeras son de mano del mismo Peregrino. En este ángulo como en los otros tres hay dos oratorios con puertas, que llaman estaciones, en los que se representan al oleo los principales misterios de nuestra Religion, por dentro y por fuera, esto es, cerradas y abiertas las puertas. En el primero se figura el Nacimiento del Señor en el fondo, y la Aparicion del angel á los pastores en las puertas: pero si estan cerradas se figuran al fresco en las paredes de los lados. Lo mismo se ejecuta en los demas ángulos con la repeticion de los otros misterios que en ellos se representan. En el segundo se figura la Epifania del Señor ó Adoracion de los Magos en el fondo, y en los lados el bautismo de Cristo en el Jordan y el milagro de las bodas de Cana. Todo trazado y pintado por Luis de Carbajal, profesor español, con gran estudio y correccion. Sigue el espacio que media desde este ángulo hasta el de oriente á medio dia, en el que se representan nueve pasages, que comienzan en la Purificacion de Ntra. Sra. y acaban en el que Jesucristo arroja del templo á los que vendian en él. En dicho segundo ángulo hay tambien dos oratorios, con sus puertas pintadas al oleo por Romulo Cincinato, italiano. Representa en el primero la Transfiguracion del Señor en el medio, y en las puertas y á los lados al fresco las conversiones de la Samaritana y de la muger adúltera. Y el segundo, la institucion de la Eucaristia, en el centro por dentro y por fuera, la cena del Cordero Pascual, y á los lados la entrada en Jerusalem, y el lavatorio de los pies á los Apóstoles. El lienzo de Mediodía ocupa diez arcos, y en ellos se figuran diez pasages de la pasion de Cristo, al fresco: comienzan con la Oracion del Huerto y acaban cuando el Señor sube cargado con la cruz al monte Calvario. El tercer ángulo, entre el sur y poniente, contiene sus dos oratorios, como los anteriores; pintados al oleo por el mismo Tibaldi. Pintó en el primero, por dentro y por fuera, á Jesucristo crucificado, en diversas actitudes: dentro visto de frente, y fuera escorzado y de lado, con gran inteligencia en la perspectiva. En las puertas abiertas figuró la Crucifixion en la cruz y el descendimiento de ella del

sagrado Cuerpo. Y el segundo la Resurreccion del Señor, repetida por dentro y por fuera, y en las puertas al oleo; y en los Jados al fresco, la bajada á los infiernos de su Santísima Alma, para consuelo de los Santos Padres, y el entierro de su cuerpo en el sepulcro. Estos oratorios exceden á los otros en la correccion del dibujo, en la variedad de actitudes y caracteres, y tambien en el colorido; sin embargo de que su autor no estaba acostumbrado á pintar al oleo. Sigue el espacio del lado de poniente, interrumpido con puertas y arcos para la escalera principal, y se representan en él las apariciones del Señor despues de resucitado; empieza por la que hizo á su Santísima Madre, y concluye con la del mar de Tiberiades á los Apóstoles que estaban pecando. Esta y el pasaje de correr San Pedro y San Juan al sepulcro, son de Lucas Cambiaso, que sería mejor no las hubiese pintado, porque disuenan mucho de las demas.

En el primer oratorio del ángulo cuarto, entre poniente y norte, se representa la Ascension del Señor; y en el segundo la venida del Espíritu Santo; en las puertas al oleo y en los lados al fresco, dos apariciones á los discipulos juntos; la bajada del Espíritu Santo por la predicacion de San Pedro; y la imposicion de las manos sobre los creyentes. Todo inventado y pintado por Miguel Barroso, español instruido é ilustrado en otras artes y ciencias.

Restan cuatro arcos en el espacio del norte, hasta la puerta por donde se comenzó esta larga narracion; y se representan en ellos, el Tránsito de la Virgen; su Asuncion á los cielos, su Coronacion y el Juicio final. En todas estas y en las demas composiciones de Tibaldi al fresco, se advierte gran fecundidad para la invencion, gran inteligencia en el dibujo, con formas bonarrotescas, actitudes expresivas y nobleza de caracteres. Por desgracia la ejecucion de los operarios no corresponde á lo demas, por haberse atropellado con la priesa inconsiderada que les ponia Felipe II; pues aunque rey sabio é inteligente en las bellas artes, no tenia la paciencia necesaria para que saliesen perfectas. Pero tales como están, son dignas de mucho aprecio, y de que se tuviese mas esmero en su conservacion.

El patio de los Evangelistas se forma en el seno del claustro principal del convento,

estendiéndose 166 pies en cuadro. Está perfectamente compartido en 12 cuadros de box, llenos de flores á su tiempo, y 4 grandes estanques de mármol pardo con gradearias á los lados, formando todos unas calles bien empedradas que se cruzan entre sí desde otra que corre por todo el contorno. En medio de todo se eleva un bellissimo templete ochavado, trazado por Juan de Herrera, labrado por lo exterior en piedra berroqueña y por lo interior en mármoles y jaspes de diversos colores. Llámase el patio de los Evangelistas por unas estatuas de 7 pies de alto que representan á estos santos, ejecutadas por Juan Bautista Mon negro, y estan colocadas en los cuatro ochavos de él.

En la banda del mediodia del claustro principal bajo estan las salas de capítulo, que son tres espaciosas piezas de mucha claridad y hermosura, sirviendo la de en medio de antecámara. La primera, que tiene 30 pies de ancho por 34 de largo, ademas de tener toda la bóveda pintada á lo grotesco por Granello y Fabrizio, contiene por bajo de la cornisa 7 cuadros originales de José Ribera, que son San Juan Bautista, el apóstol San Simon, Arquimedes, el apóstol San Andres, el ciego de Gambazo, escultor, conjeturando por el taeto la simetria y facciones de una cabeza que tiene alli á medio trazar; Esopo vestido pobremente, y el filósofo Crisipo considerando la naturaleza del fuego. El otro cuadro que representa las bodas de Caná, es de Pablo Veronés. Las otras dos piezas tienen cada una 34 pies de ancho por 80 de largo; de suerte que juntas con la antecámara se estienden por 200 pies de E. á O., todas bien soladas de mármoles blancos y pardos como la sacristia y otras piezas. Tienen tambien las bóvedas pintadas por los mismos artifices, y un rico adorno de pinturas originales que referirémos tambien por orden de pintores. En la banda de las ventanas dos floreros, ejecutados por Mario Nuzzi; el Apóstol Santiago, por José Ribera; el Descendimiento de la cruz, de la escuela de Peregrino; la Concepcion de María Santísima, por Pedro Pablo Rubens; San Gerónimo, por el Güerocino; la Virgen con el niño, de escuela Florentina; Cristo desnudo, por Peregrin de Pegrini; la Magdalena y la caída de San Pablo, por Lucas Jordán; un Ecce Homo y la Oracion del

Inerte, por Ticiano; Nuestra Señora llamada comunmente de la Sedia, por Guido Reni, el Descendimiento de la cruz, por Andres Mantegna; la Asuncion de Nuestra Señora, por Anibal Carracci, dos floreros, por el jesuita Daniel Seghers; la Coronacion de espinas y la aparicion de Cristo á la Magdalena, por Jacobo Basan; y la Magdalena á los pies do Jesucristo, que se cree ser de Antonio Correggio. En la banda que está en frente á las ventanas, estan la historia de la caida y conversion de San Pablo y la entrada de Saul triunfante en Jerusalem, que son de Jacobo Palma el Viejo; San Francisco de Asis en oracion, por Dominico Tehotocopuli, llamado el Greco; los hijos de Jacob, por don Diego Velazquez de Silva; la Santisima Virgen, sentada con el niño Dios desnudo, por Rubens; la Coronacion de espinas, por Antonio Van-Dyck; tres San Gerónimos penitentes y un Santo Anacoreta, por Ribera; Lot con su muger y dos hijas, por el caballero Maximo; Jesucristo en oracion, por Tintoretto; la historia de Lot, por Güercino; la del Centurion, por Pablo Veronés; Nuestra Señora sentada dando de mamar al niño, de la escuela de Van-Dyck; dos floreros, por Daniel Seghers; el nacimiento del Salvador y el convite del Fariseo á Jesucristo, por Jacobo Basan; y últimamente el Apóstol San Bernabé, por don Sebastian Herrera Barnuevo.

Los cuadros de la sala vicarial ó de Poniente, son el convite del Fariseo y el desmayo de la reina Estér, por Tintoretto; Cristo con la cruz á cuestas, por el Güercino; Noé embriagado y sus 3 hijos; y el falso profeta Balaam, por Lucas Jordan; la Virgen con el niño dormido, por Pablo Veronés; Maria Santisima acompañada de San Juan, y la Magdalena envolviendo en la sábana á Jesucristo, por Rubens; la Virgen con el niño dormido, por Eugenio Caxesi; el nacimiento del Salvador, San Antonio de Pádua y San Francisco de Asis, por Ribera; Maria Santisima con el niño en los brazos, de escuela Veneciana; una alegoría en que se representa la Fe Católica en forma de doncella, arrimada á un arbol, triste y afligida, San Gerónimo penitente, otro San Gerónimo del tamaño casi natural, el entierro de Cristo, Maria Santisima en contemplacion, y otro entierro de Cristo, todas por Ticiano; San

Antonio de Pádua con el niño Dios en los brazos, de escuela Española; San Juan Bautista y San Juan Evangelista, San Eugenio, arzobispo de Toledo, y San Pedro con las llaves en la mano, por el Greco; Jesucristo en la pasion y San Pedro llorando, de autor desconocido; 4 floreros, por Mario Nuzzi; la cabeza y hombros del Salvador del Mundo, y la cabeza y hombros de Maria Santisima en contemplacion, por el caballero Maximo; Santa Rosalia, por Van-Dyck, San José dormido y un angel que se le aparece, de escuela Sevillana; un retrato del emperador Carlos V, de edad de 47 años, por Juan Pantoja de la Cruz; los desposorios de Santa Catalina y Cristo crucificado en medio de los ladrones, de escuela Alemana; San Gerónimo vestido de cardenal, por Antonio Campi de Cremona; San Gerónimo penitente, por Matias de Torres, la transfiguracion del Señor y la asuncion de Maria Santisima á los cielos, son copias de originales de Rafael de Urbino; y la cabeza de San Pablo y parte del hombro derecho, como tambien la de San Pedro con los ojos levantados al cielo, por Guido Reni.

Lo que se llama la iglesia vieja es una gran capilla donde se celebraron los divinos officios hasta que se reedificó la principal. Tiene 105 pies de N. á S. por 34 de E. á O., con un pavimento de mármoles y 2 puertas para su entrada; los altares son de mármoles pardos y jaspes con flocos de bronce dorados que distinguen las frontaleras y eaidas, y los retablos se componen de pilastras, cornisas y frontispicios. Hay en ellos excelentes pinturas, que son el martirio de San Lorenzo, la adoracion de los santos reyes, en el medio un Ecce Homo y una Dolorosa, originales de Ticiano. Hay ademas un San Juan Evangelista en la isla de Pathmos y un San Juan Bautista en el desierto, por Sebastian de Herrera; el descendimiento de la Cruz de escuela alemana; el bautismo de Cristo en el Jordan, por Jacobo Palma el joven; el rey Felipe IV puesto en oracion y la Reyna doña Maria Ana en la misma actitud, por don Diego Velazquez; el sepulcro del emperador Carlos V, 4 blasones de la casa de Austria y el entierro de Felipe II, por Juan Pantoja de la Cruz; la historia del martirio de las 11,000 virgenes y la batalla de San Miguel, por Luqueto ó Lucas Cambiaso; Sto. Domingo

in Soriano, arrodillado, otro santo que parece Santo Domingo, los reyes magos, San Juan Bautista predicando en el desierto, el martirio de San Bartolomé, y san Gerónimo, hincada la rodilla sobre una peña, por Lucas Jordan; el paraíso terrenal y otro cuadro en que se espresa lo que significa el texto de Isaías, *Omnis caro fœcument*, como tambien una repetición del infierno que esta en el cuadro anterior, por Gerónimo Bosco; de este mismo esta firmada otra tabla que representa los Magos ofreciendo sus dones al Niño Dios, pero parece de Alberto Durero; cuatro mugeres buscando á Jesucristo en el sepulcro, por Parrasio; Ntra. Sra. sentada sobre unas gradas con el niño en los brazos, por Andrea del Sarto; el martirio de San Clemente, por Pablo Veronés, la célebre Ntra. Sra. llamada comunemente la virgen del Pez, pintada en tabla por Rafael de Urbino y trasladada á lienzo en Paris; la virgen sentada con el niño dormido y San Juan al lado, y el nacimiento del Salvador del mundo, por José Ribera; San Pedro de Alcántara, por Francisco Zurbarán; el apostol san Pedro con las llaves en la mano y la adoracion de los santos reyes, ambas de escuela italiana; el nacimiento del Señor y adoracion de los pastores, por Federico Zuccari, como tambien los Magos ofreciendo sus dones al Niño Dios; Jesucristo orando en el huerto, por Ticiano; el apostol san Felipe, por Miguel Coxie; santa Margarita con el dragon al lado, tiene desnuda la pierna que cubrieron despues en el original de Ticiano; y por último la transfiguracion del Señor, copiada del original de Rafael de Urbino.

La escalera principal es una de las cosas mas magnificas que se ven en este edificio, cuya invencion se debe á Juan Bautista Castello Bergamasco. Está en medio de la banda de Poniente del claustro principal, sirviéndole de frontis los 5 arcos abiertos que corresponden al bajo. El hueco ó caja de esta escalera es de 59 pies de largo por 41 de ancho, con 82 de elevacion, siendo toda ella clarísima, alegre, espaciosa y muy cómoda; la bóveda que la cubre esta pintada á fresco por Lucas Jordan, como lo demas que se ve en el friso y bóveda, y representa la batalla de San Quintin, que, como hemos dicho, fue la que decidió al señor Felipe II á emprender

esta magnífica obra, y los planes del edificio que presentan Juan de Toledo y Juan de Herrera á dicho soberano; y la bóveda está ocupada con el trono de la Virgen en la gloria, de extraordinaria composicion. La dicha escalera conduce al claustro alto, el cual es en todo semejante al bajo, formando un perfecto cuadro con respecto á sus 4 lienzos. En cada uno hay 11 arcos de mas de 10 pies de ancho y el alto proporcionado, con sus antepechos de piedra, de una sola cada uno. El pavimento está solado de la misma clase de piedras que el del claustro bajo, y la bóveda esta bien compartida con fajos de piedra correspondientes á las pilastras, y con lunetos bien lucidos de blanco, como lo está igualmente todo lo demas de las capillas y capilletas. Sobre las puertas grandes y pequeñas, que hay alrededor de él, se ven muchos cuadros, que vamos á referir por el mismo orden que hemos seguido hasta aqui. El descendimiento de la Cruz, de escuela Veneciana, y parece de Carlos Veronés; la Magdalena á los pies de Jesucristo, copiado del original de Pablo Veronés; Jesucristo y Maria Santisima arrodillados sobre una peana; San Cristóbal pasando un rio con el Niño Dios al hombro, ambos de escuela alemana; Maria Santisima sentada en una silla con el Niño, copia alterada de la Virgen de la Sedia de Guilo Reni, que está en la sala prioral de los capítulos; la coronacion de espínes de Jesucristo, de Gerónimo Bosco; Abraham é Isaac, en el acto del sacrificio, por Andrea del Sarto; la fábula del sátiro Marsias, la fábula de Ariadne, Nuestra Señora en gloria con el Niño en brazos, los ángeles sirviendo la comida al Señor, Job llagado y desnudo sobre unos peñascos, y Santa Paula con hábito geronimiano, todos ellos por Lucas Jordan; el nacimiento del Salvador del Mundo, San Gerónimo hiriéndose el pecho con un guijarro. Jesucristo resucitado, visitando á su Santisima Madre, Jesucristo en flagelacion y la Virgen con el Niño en brazos, de Juan Fernandez Navarrete el Mudo; Santa Maria Magdalena penitente, tenida por de Jordan, sacada del original de Ticiano; San Gerónimo penitente, de escuela flamenca; dos cuadros de Noé y su familia fabricando el Arca, la entrada en ella de toda especie de animales, el Diluvio universal, una volada

en donde estan unas mugeres que se quedan dormidas hilando y tegiendo, y el castillo de Emaús, todos por Basán; Jesucristo en flagelacion, copiado del original de Julio Romano; el milagro de la multiplicacion de los panes y peces, por Joaquin Andratta; los Magos ofreciendo sus dones al Niño Dios, de escuela veneciana; una copia de la perla de Rafael Urbino, por el P. Santos, monge de esta casa; la Anunciacion del Arcangel San Gabriel á Maria Santisima, copiado por Benvenuto Garofalo del original de Alejandro Allori, que se guarda con sumo cuidado en Florencia; el nacimiento del Señor, copia en pequeño del original de José Ribera, que esta en la iglesia vieja; San Gerónimo en el desierto, copia del original de Ticiano, que está en el altar de la sala vicarial; retrato del beato Nicolas Factor, de escuela valenciana; el castillo de Emaús, copiado del original de Rubens, que está en la sacristia del templo; la Virgen con el Niño en los brazos, y Santa Brigida y su marido Hulfo en traje de peregrinos, copia del original de Jorge de Castelfranco, que esta en la misma sacristia; San Lorenzo vestido de diácono; un Ecce-Homo, en donde se ve á Pilatos con dos sayones, por Pablo Veronés; el martirio de Santa Justina, por Jordan imitando á Veronés; Abraham adorando á uno de los 3 ángeles, copia en pequeño del original de Navarrete, que estaba antes en el altar de la portería principal; San Pedro mirando al cielo, copia del original de Rivera; una repeticion en pequeño del entierro de Cristo, que está en la sala vicarial, por Ticiano; la degollacion de los Santos inocentes, copia del original de Jordan; la vocacion de San Andres y San Pedro al apostolado, por Federico Barrocci; Cristo con la cruz á cuestas y el Cirineo, copia del original de Guercino, que está en la sala vicarial; la creacion del Mundo, tenido por de Pablo Veronés, pero parece de Bazán, igualmente que la historia de Abraham y Sara, cuando por mandato de Dios salieron con su familia de la tierra de Haran para la de Canaan; y San Gerónimo vestido con el habito de su orden, que es una copia del original de Jordan.

En la banda de Oriente de este claústro principal alto, donde forma angulo con la de N., está la puerta principal del aula de Moral, cuyo destino es el que indica su

nombre. En ella, como en todas las demas piezas del monasterio, hay valientes pinturas, que son en el altar: una tabla en que se representa aquella historia, vulgarmente creida, de San Joaquin, cuando habiendo ido á hacer su ofrenda, segun era costumbre, y no queriéndola recibir el sacerdote, poniendo por excusa el que era estéril, se salió avergonzado del templo, resuelto á vivir en el campo entre sus pastores, por Miguel Coxie; Jesucristo resucitado visitando á su Madre, y la Anunciacion de Nuestra Señora, por Pablo Veronés; San Gerónimo penitente, por Jacobo Palma el jóven; la historia de cuando San Hipólito y sus compañeros fueron á llevarse el cuerpo de San Lorenzo para darle sepultura, por el mudo Navarrete; la famosa gloria del Ticiano, en que representó el apoteosis del emperador Carlos V, Felipe II, y otros príncipes de la casa de Austria, con vestiduras blancas, en el acto de introducirlos los ángeles hácia el sόlo de la Santisima Trinidad; Jesucristo, acompañado de San Pedro, Santiago y San Juan, resucitando á la hija del Archisinaogo, por Gerónimo Muçiano; Jesucristo, atado á la columna, por Luqueto; el descendimiento de la cruz, por Carlos Veronés; el entierro de Cristo, y el nacimiento del Hijo de Dios, ambos por Tintoretto; y Santa Margarita, del tamaño natural, con el dragon, tenido por original de Ticiano.

Por una puerta, que se ve á la derecha de la cátedra de Moral, se entra en la pieza llamada el camarín, donde se guarda una gran suma de preciosidades de escultura, iluminacion, miniatura, pintura y reliquias, con otros muchos dijes de votos, aunque faltan en ella, de resultados de la mencionada guerra, 17 bajos relieves, 30 cuadrillos, 19 á 20 iluminaciones, y mas de 50 relicarios pequeños. La bóveda de dicha pieza está pintada á fresco, por un monje de la casa, con bastante gusto, aunque se conoce que no está concluida. Hay un altar regular que ocupa todo el ancho del camarín, y sobre él unas gradas que sirven como de pedestal á un retablo dorado que llena el alto del testero, donde estan colocadas una multitud de preciosas reliquias, que seria muy difuso enumerar. Tambien hay un gran número de pinturas de todas clases, reputadas comunmente de diferentes célebres pintores, como Ticiano, Anibal Carracci,

Quintino Melais, Rubens, Alonso Cano, Alberto Durero, Lucas de Holanda, Parrasio, Basan, Fr. Sebastian del Piombo, Leonardo de Vinci, Rafael de Urbino y otros, y unas estaciones del año, por Corregio.

Saliendo del aula de moral al cláustro, hay á mano izquierda una escalera que sube á la galería de esta parte, y en seguida otras varias puertas que dan á diferentes aposentos; la de menor adorno es la que da entrada á la celda prioral. Esta es una sala de 34 pies en cuadro, con buena bóveda artesonada, y algunos cuadros en las paredes que representan á San Juan Bautista en el desierto, Pablo Veronés; los desposorios de Santa Catalina, copiado por el Greco del original de Corregio; una copia de la Nuestra Señora del Pez, hecha por el padre Santos; San Gerónimo y Santa Paula, copias de Jordan; Santiago Apóstol, copiado del original de Murillo; el retrato original del padre fray José de Sigüenza, pintado por Aloaso Sanchez Coello; otro del rey Felipe II, por Antonio Moro; otro de Felipe III, copiado del original de Pantoja de la Cruz; el de Carlos III y su esposa la reina doña María Amalia, por Guillermo Anglois, y los de Carlos IV y la reina doña María Luisa, pintados por don Francisco Goya.

Debajo de esta sala hay otra igual y semejante, á la cual se baja por una escalera bastante capaz; la bóveda, los lunetos y pechinas estan pintadas á fresco, por mano de Francisco de Urbina, y en las paredes estan colocados nueve retratos de personas reales, como son la reina Gobernadora, por don Juan Carreño Miranda; el de la misma reina doña María Ana, segunda muger de Felipe IV, por don Diego Velazquez; dos de Carlos II, por Carreño, y otro de Felipe IV, siendo niño, por Bartolomé Gonzalez. Volviendo á subir por la misma escalera, y torciendo hácia la izquierda, hay otra pieza que sirve de antecámara á la celda prioral, y en ella hay diferentes copias de buenos originales. Desde ella se pasa á un oratorio pequeño, donde hay tambien buenos cuadros originales de Saxo Ferrato, de Juan Olivens, de Lucas de Holanda, del Parmesano y de Benvenuto Garófalo, y una bella tabla del descendimiento, firmada de Alberto Durero.

El noviciado está en la banda de poniente

de este cláustro, y se entra en él por dos puertas bien labradas, con embutidos de diferentes colores. En él hay un altar y retablo de talla, en que está colocada una imagen de Nuestra Señora con el niño en brazos, de escultura, y entre otros adornos hay un santo anacoreta en el desierto, pintado por el Bosco.

En el mismo lienzo tiene su entrada la sacristía del coro, junto al ángulo que forma con el del N.; tiene 60 pies de N. á S., por 34 de E. á O., con una bellissima bóveda, y tambien varias pinturas, cuya mayor parte son copias.

Los cuatro cláustros menores del convento, que ocupan un espacio igual al principal que acabamos de referir, estan trazados de tal manera, que forman una especie de laberinto, por medio de 20 lienzos iguales y semejantes, que se cruzan entre sí, haciendo cuatro calles de 238 pies de largo, por 13½ de ancho, y 15 de alto cada una por cualquiera parte que se mire. En lo interior estan separados unos de otros por medio de 4 intervalos ó distancias ocupadas con varias habitaciones. En el centro de todo se forma una alta torre cuadrada, toda hueca, y á sus lados cuatro tránsitos, que son parte de las referidas calles. Los tres órdenes de pisos que hay en estos cláustros se comunican, entre sí, por cuatro bellas escaleras que suben hasta el 4.º, donde hay tambien una multitud de aposentos. En el segundo piso está el refectorio, que es una hermosísima pieza de 120 pies de N. á S., por 35 de E. á O.; el adorno general de las paredes es un friso de azulejos que sirve de respaldo á los monjes, y en el testero del Mediodía, entre dos ventanas que hay al piso del pavimento, está la famosa Cena del Ticiano, que es un lienzo de 5½ varas de ancho apaisado. A este refectorio corresponde en el lado del N. otra sala semejante, aunque algo mas corta, que sirve de roperia, é inmediatas á ellas otras diferentes habitaciones, como las enfermerías, el oratorio, cocina y demas oficinas domésticas. Debajo del oratorio está el despacho de la botica, con su entrada al pie de la escalera de este mismo ángulo, con bellísimos vasos, y las oficinas necesarias para la elaboracion de las medicinas.

En los lienzos de los cláustros menores hay tambien bastante adorno de pinturas, y entre ellas algunas originales de buenos

pintores; pero por no detenernos mas de lo debido, pasamos sin detencion á la biblioteca principal de esta casa que está situada sobre el zaguan del patio de los reyes, en aquella grande extension del prospecto del edificio. Tiene la biblioteca 194 pies de largo de S. á N., por 32 de la otra parte, con una altura de 36 hasta la clave de su bóveda. Toda su extension está compartida en 3 divisiones, por medio de dos arcos que dan su vuelta sobre pilastras resaltadas de las paredes, en las cuales hay un bellissimo órden de estantes hechos de ébano, caoba, cedro, naranjo, terebinto y nogal, con arquitectura de órden dórico, que ejecutó José Flecha, bajo los modelos y direccion de Juan de Herrera. Estos estantes sobresalen de las paredes hasta igualarse con el resalto de las pilastras, y en estas están colocados 4 retratos de cuerpo entero, puestos en pie, á saber: entrando en la biblioteca, el primero que se ve á mano derecha es el del emperador Carlos V, enfrente de el de Felipe II; hácia lo último de la pieza, á mano derecha, el de Felipe III, pintados todos 3 por Juan Pantoja de la Cruz, y enfrente del último el de Carlos II, por Juan Carreño Miranda, en lugar de el de Felipe IV, pintado por Velázquez, que se llevaron los franceses. Las bóvedas están pintadas á fresco, representando las artes liberales, por mano de Peregrin de Peregrini ó de Tibaldi, y es lo mejor que hay de su mano en este monasterio. En las paredes que sustentan estas bóvedas representó Bartolomé Carducci, también á fresco, con elegancia y sabiduría varias historias relativas á las artes liberales que personificó Tibaldi en las bóvedas, y aunque son de figuras algo menores que el natural, no lo son en mérito, si se comparan con las colosales de las bóvedas. En medio del pavimento hay 7 mesas repartidas por su longitud, y una grande esfera bien acabada, segun el sistema de Toloméo. Dos de aquellas son de porfido, colocadas sobre pedestales de madera, y las otras cinco de mármol pardo, sobre pilastras de lo mismo, con embutidos de jaspe, haciéndose en los costados unos huecos como plútoos en que se colocan libros. Encima tienen unas esferas y globos celestes y terrestres, y unos bastidores de dos guardapolvos que servian á dos preciosas alhajas. La una era un bellissimo trozo de arquitecto-

tura en forma de templete, labrado todo con mucho primor en oro, plata, lapizlázuli, ágata y otras piedras preciosas, en que estaban colocados los ascendientes de la reyna doña María Ana de Neuburg, muger del señor don Carlos II, hasta Carlo Magno. Eran 24 las estatuas de príncipes y condes de esta casa palatina del Rhin, y 30 las figuras de virtudes, ciencias, águilas y otras cosas, lleno todo de colgantes, festones, flores, lazos y filigrana. Su alto era de 4 pies y $\frac{1}{2}$ por 3 y $\frac{1}{2}$ de diámetro en su gradaría y plano bajo; tenia 1,848 onzas de plata, 43 de oro, y mas de 20 libras de lapislázuli. La otra era una estatua del señor don Felipe IV á caballo, puesto sobre un pedestal de lapislázuli con molduras de plata; de cuya materia era también la estatua y el caballo, con varios trofeos militares y 4 figuras de las estaciones del año, todas de un tamaño correspondiente á la del rey, que era de pie y medio de alto.

En los huecos de las ventanas que miran á poniente hay otras mesas con varios siales y sillones para sentarse, y ademas los adornos siguientes: en la primera segun se entra, el retrato de Arias Montano y el del padre Ceballos, Geronimiano; en la segunda, otros retratos de hombre y muger que parecen los reyes católicos; en la tercera, dos círculos de bajo relieve en yeso, que representan el frente y dorso de la medalla que hizo Jacobo de Trezo en honor de Juan de Herrera; en la cuarta, una cabeza antigua de Ciceron en mármol, y una tabla con varias aves, flores y animales, pintado al temple por Alberto Durerro; en la quinta, la cabeza del marino don Jorge Juan, en yeso, y el retrato de Juan de Herrera. Visto ya todo el adorno de esta biblioteca, diremos algo acerca de los libros que contiene. Se guardan en ella solamente los impresos en todas lenguas, sin entremeter ningunos manuscritos, pues estos están en otra pieza de que hablaremos despues. La encuadernacion de casi todos es en pasta, y la de muchos en taflete; los que se sentaron al principio tienen dorado el oorte de las hojas, y sobre él el título del libro, por cuya razon se conservan colocados de frente; los demas que han venido despues, ó se han encuadernado de nuevo ó están puestos segun el uso del dia. Entre las preciosidades se guarda aqui con mucha estima un libro encuadernado en tablas, con taflete

encarnado, adornado con cantoneras de bronce dorado y manecelas de plata. El alto del volumen es como de tres cuartas, con un ancho proporcionado, y el grueso ó tomo como de 4 dedos. Compónese de 168 hojas en que estan escritos, con letras de oro, los cuatro Evangelios, los prefacios y epístolas de San Geronimo y los cánones de Eusebio Cesariense. La letra es bastante grande, y su forma como la comun, en molde; y á pesar de su antigüedad, se ven hoy tan vivas, tan enteras y con tanto lustre como si las acabaran de formar. Le mandó escribir el emperador Conrado, y se acabó en tiempo de su hijo el emperador Enrique II; segun se demuestra en las dos primeras ojas. En la primera esta sentado Jesucristo sobre un trono de nubes y ángeles, en actitud de dar la bendicion al emperador Conrado y á su muger la emperatriz Gisela, los cuales se ven postrados en su presencia. En la segunda esta Maria Santísima, y delante el emperador Enrique y la emperatriz doña Ines, su muger, con corona y manto real; pues sin duda no se habian coronado entonces por emperadores de Roma. Esto prueba que hace mas de 780 años que se trabajaba en este libro; puesto que Enrique II entó á reinar por muerte de su padre Conrado, el año de 1039, y ya entonces estaba principiado á escribir. En las dos primeras hojas, y en cuatro circulos que se figuran en cada una, hay unos versos latinos de bastante mal gusto, pero que así ellos como el libro, son muy apreciables ahora por su antigüedad. Erasmo encarece mucho la solemnidad con que le mostraron este códice auréo, y se mostraba siempre encendiendo velas, y haciendo otras ceremonias santas: dice que lo vió la primera vez en poder de la princesa Margarita, hija de Maximiliano y muger del príncipe don Juan. Despues le tenia la reina doña Maria, hermana del emperador Carlos V., de quien lo hubo el rey Felipe II, que le dió á esta casa.

Es tambien dádiva suya otro libro que está tenido por de mas de 400 años de antigüedad, y contiene el Apocalipsis de San Juan, escrito de mano, con una glosa breve y muy apreciable, aunque no está concluida. Las planas tienen orlas ó cenefas de sumo gusto y prolijidad, y en las entradas de los capitulos se representa con iluminaciones lo principal de sus conteni-

dos. Se guardan tambien con mucho cuidado unos devocionarios que, segun tradicion de esta casa, eran del Emperador Carlos V, los cuales tienen varias iluminaciones de un mérito singular. En uno de ellos se lee esta letra puesta junto á una calavera: *Respice finem 1486*. En un misal igualmente precioso, y de la misma antigüedad ó poca mas ó menos, está la misa *Egredimini*, del oficio nuevo de la Concepcion, y el evangelio *Liber generationis, etc.* En otros libros estan recogidos los dibujos originales de Peregrin, que sirvieron para los bordados de los ricos ternos que se guardaban en la sacristia. Se estima tambien en mucho otro libro de dibujos que empieza por los retratos del Papa Paulo III, y de Miguel Angel, iluminados. Contiene los mejores arosos de las antigüedades de Roma, perfectamente ejecutados á pluma, y con esplicaciones muy eruditas. En la portada está escrito en lengua portuguesa de esta manera: «Reinando en Portugal el rey don Juan III, Francisco de Olanda pasó á Italia, y de las antigüedades que vió, retrató de su mano todos los diseños de este libro». En otro cuyo autor es Apolodoro Ateniese, se ven mas de 1,500 figuras de la columna Trajana; sin estos libros hay otros con multitud de monumentos antiguos, sacados algunos de las obras de Rafael y de Miguel Angel, y en otros volúmenes estan recogidas muchas estampas de los dichos pintores, y de Ticiano, Alberto Durero, Lucas de Olanda, Pedro Brúgel y otros famosos artifices.

La biblioteca alta, que es la de los manuscritos, está sobre la principal que acabamos de referir, ocupando el mismo ancho y largo, y aun mas por lo que disminuyen las paredes. Su entrada se halla en las mesillas de la escalera que hay junto á la portada de aquella. El número de sus ventanas es el mismo y en la misma disposicion que en la otra, excepto una en medio de la banda de poniente que sirve de nicho para el San Lorenzo del prospecto exterior del edificio. Hácia el testero del N. hay una reja de madera por todo el ancho y alto de la pieza, la cual cierra un grande espacio donde se guardan los libros de mas cuidado. Los estantes son de pino de Cuenca, con pilastras imitadas á maderas finas, y en sus intermedios se hacen 4 plúteos muy capaces que se cierran tambien con rejillas

de alambre dorado. Sobre la puerta hay un retrato original de Arias Montano, ya de edad, y de cuerpo entero; y en los espacios que median entre los estantes y el techo estan colocados por uno y otro lado 48 retratos de varones ilustres españoles, todos en figuras de medio cuerpo, y copiados muchos de ellos por don Antonio Ponz.

En esta biblioteca se guardan tambien muchos libros impresos de todas clases; pero los mas apreciabes son los manuscritos en hebreo, griego, árabe, latin y otras lenguas vulgares. Entre estos se hallan Biblias antiquisimas en diferentes idiomas, especialmente una griega del Emperador Cantacuzeno, algo maltratada, pero muy conforme a la de los setenta intérpretes. Hay tambien códigos de la coleccion canónica española, los mas preciosos que se conocen en esta linea. De esta libreria es el celebrado código Vigilano, intitulado asi por haberle escrito un monge llamado Vigila, del monasterio de San Martin de Albelda, junto á Logroño. Está escrito en pergamino con mucha limpieza y hermosura, de letra gótica, adornado tambien de muchas pinturas iluminadas de bastante artificio para un tiempo en que se hallaban tan decaydas las artes, pues se acabó de escribir á últimos del mes de Mayo del año de 976. Contiene todos los concilios desde el primero Niceno hasta el décimo séptimo Toledano, y muchas cartas pontificias y de varios santos, con otras antigüedades eclesiásticas.

Es igualmente apreciable otro código gótico, conocido con el nombre de Emilianense, por haber estado antes en el monasterio de San Millan, de donde le trasladaron á esta casa. Fue escrito el año de 994 por un presbitero llamado Velasco, y se tiene por copia del Vigilano, por contener los mismos monumentos, hasta las pinturas, aunque con algunos documentos mas que faltan en aquel. Otro aun mas raro que los dos anteriores es el código arábigo, escrito por el presbitero Vicente, que le acabó en 17 de Octubre de 1049. Estuvo oculto entre los demas hasta que el bibliotecario regio don Manuel Casiri, acompañado de don Manuel Pingarrón, y encargado de reconocer los manuscritos árabes, halló este singular código, que junto con el Vigilano y el Emilianense fue trasladado de orden de S. M. a la biblioteca Real de Madrid, para dispe-

ner su publicacion. Sin estas venerables antigüedades, hay otras de los santos doctores Atansio, Basilio, Gregorio, Crisóstomo y otros Santos Padres, con muchas Homilias y tratados antiquisimos que nunca se han impreso. Es tambien singular un Alcoran escrito con mucha prolijidad y costa, y entre los de lengua castellana seis grandes tomos del censo y demarcacion de España que mandó hacer el Sr. D. Felipe II. Dicese que se formaron 12 volúmenes, y que los otros 6 paraban en el archivo de Simancas.

El principio y fundamento de esta libreria del Escorial fue la que el mismo fundador tenia en su palacio, compuesta de casi 2,000 cuerpos de todas clases. La segunda que vino fue la de don Diego de Mendoza, que se la dejó al Rey, y S. M. la envió á esta casa despues de pagar las deudas y obligaciones de su testamento. Juntóse tambien la de D. Antonio Agustin, con su preciso monetario, que se guardaba hasta el tiempo de la invasion en estas bibliotecas, con algunas otras medallas y monedas adquiridas despues, de lo que nada quedó de resultados de la guerra de la independencia. Vinieron entonces muchos libros originales (1) griegos, latinos y árabes, á los cuales se agregaron otros muchos griegos y latinos del obispo don Pedro Ponce de Leon, y de otros particulares que los ofrecian al mismo tiempo que el rey los mandaba buscar por toda España, Italia, Flandes y Alemania. Arias Montano dió algunos originales que tenia en hebreo, griego y arábigo. Ambrosio de Morales, Juan Paez de Castro, Julio Claro y otros sabios dejaron tambien para esta libreria algunos libros que estimaban, y otros suyos que quedaron imperfectos, reuniéndose para el primer asiento un número de 18 á 19,600 cuerpos, entre impresos y manuscritos.

Esta primera coleccion se aumentó con el tiempo por la gracia que los señores reyes, desde el fundador, tienen concedida á esta biblioteca pública para percibir un ejemplar de todos los que se impriman de nuevo. Los manuscritos se aumentaron mucho mas proporcionalmente, pues el

(1) *Entiéndase por originales los manuscritos antiguos, aunque sean de muchos años despues de sus autores, por la autoridad que se les da siendo de siglos pasados.*

Sr. D. Felipe III mandó traer mas de 3,000 cuerpos arábigos «que el gobernador Pedro «de Lara, como refiere Gonzalez Dávila, «corriendo el mar de Berbería llegó junto «á Salé, y encontró con dos navios en que «iba la recámara del rey Zidan, de Mar- «ruecos, y habiendo peleado con ellos los «rimdió. Halló entre otras cosas preciosas «mas de 3,000 cuerpos de libros en lengua «árabe... iluminados y escritos con gran «costa, y el Zidan tuvo esta pérdida por la «mayor, y ofreció al rey por su rescate «60,000 ducados: la respuesta fue que en- «tregase todos los cautivos cristianos que se «hallasen en su reino... El moro venia «en ello si las guerras civiles que traia... «dieran lugar á este intento. Y viendo nues- «tro católico rey que el suyo no se cumplia, «mandó llevar los libros al convento Real «de San Lorenzo del Escorial».

La mayor parte de éstos y juntamente otros que se guardaban en una pieza contigua á esta biblioteca, se perdieron en el incendio general de 1671, en que se redujo á cenizas todo lo combustible del edificio, excepto el templo con la habitacion real que está á espaldas de la capilla mayor, y las dos bibliotecas que hemos referido, lo cual existe en el mismo estado primitivo. Quedaron libres sin embargo mas de 4,300 manuscritos en diferentes idiomas, á saber: 1,820 latinos, y de lenguas vulgares: 567 griegos, 67 en hebreo, 1,824 arábigos, 17 prohibidos, y uno que dijimos en el camarin. El Rey Felipe IV asignó á esta misma biblioteca 400 ducados de renta para que se comprasen libros y encuadernasen los que se fuesen cobrando; por cuyos medios se contaban ya en el año de 1808 mas de 30,000 volúmenes de todas clases; los cuales todos fueron trasladados á Madrid, de órden del gobierno intruso, y mandados depositar en el convento de la Trinidad, donde permanecieron, hasta que vuelto ya Francia nuestro augusto monarca, el señor don Fernando VII, los mandó entregar á este monasterio. Cuando se han vuelto á colocar en sus respectivos puestos se ha advertido que algunas obras estan descabaladas, y que otras faltan enteramente, no solo en lo impreso sino tambien en lo manuscrito: sin embargo, puede tenerse esta pérdida por muy corta si se compara con el todo de lo existente: mas siendo el inventario uno de los libros que han

faltado, no podemos dar por ahora una razon exacta del número total de lo uno ni de lo otro hasta que formen otros índices y nuevo inventario; pero se regulan sobre 4,000 manuscritos, y mas de 24,000 impresos los volúmenes que se guardan hoy en estas dos bibliotecas. En la tercera parte del edificio, que es todo el costado de la fabrica, por el lado que mira al N., se comprende el colegio de los Monges, el seminario y el palacio. La entrada principal del colegio es por una puerta grande que hay en el vestibulo del templo, en el testero del N., enfrente de la porteria del convento. Tiene á su entrada una sala llamada de *Secretos*, por oirse desde un ángulo lo que se habla á voz baja en el opuesto. Esta parte del edificio, tiene tambien 4 claustros que corresponden á los pequeños del convento, guardando el mismo órden en la materia, forma y tamaño con los mismos tres órdenes de arcos y patios semejantes con sus fuentes. Los dos que miran á mediodía, sirven al colegio de los monges: el que está en el ángulo de poniente y norte es del seminario, y el otro es un patio de las cocinas del colegio y del palacio; pero con habitaciones por todo el contorno. Las dos puertas grandes hacia el testero del S. son las de las aulas, una de teología al lado de oriente, y otra de artes á poniente, ambas de una misma traza y forma, y casi iguales en su estension, que es de 80 pies de largas con 27 de anchas. Por el testero del N. se entra en el suelo de la torre de esta parte que corresponde en su traza y forma á la de la lucerna del convento; pero con la diferencia que no tiene tanto estante como aquella, ni fuente en medio del pavimento. A los cuatro lados hay tambien 12 puertas, tres de cada parte, una grande en medio, y dos menores á los lados. De las 3 de la banda del poniente, solo tiene uso una que dá á unas cantinas; y sobre la del medio, se vé colocada una grande esfera segun el sistema de Toloméo, pintada en un lienzo cuadrado. Por la puerta grande del lado de oriente, se entra en el resectorio, el cual es una pieza de 60 pies de largo, por 28 de ancho con una bóveda bien compartida de fajas resaltadas y lunetos. Habia en el testero de esta pieza una bellísima copia de la cena, de Leonardo de Vinci; pero ya no existe y en su lugar hay ahora una copia del lavatorio, de Tintoretto.

que está en la sacristía. Para subir á los demas pisos hasta los camaranchones y desvanes, hay dos escaleras colocadas una en el ángulo que forman las bandas de mediodía y poniente, y otra junto á la puerta por donde se entra á esta parte del edificio. El seminario ocupa el claústro que está en el ángulo de poniente y norte: se comunica interiormente con el colegio, y su entrada principal es por una de las tres torres que hay en la banda exterior del edificio. Hay en él todo lo necesario, para el buen servicio de sus colegiales, con piezas de mucho desahogo y las mas á propósito al fin á que estan destinadas. El palacio tiene su situacion en el ángulo de Oriente y Norte, con diferentes entradas á las habitaciones reales por lo interior del monasterio; pero las principales estan en la fachada exterior del N. de la fabrica, y son las primeras que se ven viniendo de la parte de Madrid. En tiempo del señor don Carlos IV, se hizo en este palacio otra distribución de aposentos diferente de la que tenían, y la escalera por donde se sube á ellos, que es preciosa y cómoda, fué dirigida por el arquitecto don Juan de Villanueva. Las habitaciones de SS. MM. no tienen por ahora mas adorno que algunos espejos grandes en las paredes, pinturas en los techos y colgaduras de tapices de la real fabrica de Madrid, con escelentes dibujos nacionales. Pero se estan labrando actualmente, á expensas de S. M., 4 piezas bellísimas todas cubiertas de ricos embutidos de maderas finísimas, con herrajes de acero y oro, trabajados con cuanta perfeccion es imaginable, en los talleres de S. M. don Carlos IV, y muchos de ellos perfeccionados por sus reales manos. Los techos estan pintados á temple por los pintores de cámara de S. M., y ciertamente corresponden á la elegancia de estas reales habitaciones, de las cuales bien podemos asegurar que no hay ningunas que por su estilo se las puedan comparar en Europa. En el oratorio de S. M. hay un magnífico cuadro que representa el tránsito de Nuestra Señora, por Juan de Juanes, y lo mismo sus colaterales, que representan el nacimiento y presentación del hijo de Dios. En la sala del retrete de la Reina nuestra señora hay una virgen de cnerpo entero en pie y con el niño en los brazos, por D. José Matrazo, y sobre una mesa un descendimiento de marfil, ejecutado con la mayor

delicadeza. Solo ocupan SS. MM. las habitaciones que miran al S. en la banda del N., y las que tienen ventanas al Oriente en esta parte oriental del claústro, quedando los demas espacios para su real servidumbre. Desde la última pieza de las que esta ocupa; en la banda de Oriente, se pasa á la del mediodía, en la que se forma una galeria de 198 pies de largo, por mas de 20 de ancho, llamada comunmente *Sala de batallas*, por las que estan pintadas á fresco en las paredes, de mano de Granelo y Fabricio. La ocasion de pintarse aqui esta batalla fue, que en el alcázar de Segovia se halló en unas arcas viejas un lienzo hecho pedazos, que todo junto tenia 130 pies de largo, en el que estaba todo de solo claro oscuro. Mostráronselo al rey fundador, y contentándole, mandó que lo pintasen aqui, como se ejecutó, adornándolo con sus respectivos colores, y haciendo las figuras un poco mayores que estaban en el original. Hasta aqui llega la parte principal del palacio; pero hay otra habitacion real que está á espaldas de la capilla mayor del templo, en cuyos pisos altos y bajos estan las habitaciones de los señores infantes, y se muestra con el debido respeto el aposento en que moraba el rey fundador siempre que estaba en esta casa y la alcoba dondó murió, con algunos de los modestos muebles de su uso.

Queda ya referido, aunque sumariamente, todo lo grande y principal de esta fabrica, y solo nos resta dar algunas noticias sueltas que ayuden á formar idea de la magnificencia de este edificio. Ya digimos al principio que todos los cubiertos estan vestidos de pizarra azul y planchas de plomo. Las chimeneas que sobresalen de los empizarrados, son en forma de columnas istrindas, con sus basas y capiteles todo de piedra, y muchas de ellas pareadas. Y si es grande todo lo que se mira desde el suelo hasta lo alto del edificio, no lo es menos ni de menor artificio lo que está oculto bajo de él, como son cantipas, algives, conductos, cañerías, y los cimientos tan profundos por la desigualdad del terreno y el enorme peso de la mole que sustentan. La única excepcion que puede hacerse, es en lo que corresponde al patio y claústro que forma el mango de la parrilla detras de la capilla mayor, lo cual está todo hnoco por debajo, es decir, que aunque este edificio asoma

desde los jardines, empieza al nivel del piso del huertecillo. Todo lo demas está sobre magníficas bóvedas. Entre estas concavidades se hallan unos algibes ó cisternas que se llenan de las aguas de las fuentes, por unas bocas que miran á los patios y vierten en las cantinas, por unos grifos colocados en ciertos nichos como fuentes. En los incendios se sacan estas aguas por las dichas bocas, á cuyo fin, y para poder tomarlas fácilmente en toda la casa, estan puestos en los lugares mas á propósito. Las fuentes que hay por dentro del cuadro de la casa son 36 corrientes y 9 sin uso, y fuera 27 corrientes y 4 que no lo estan. Todas ellas, á escepcion de alguna que otra, se proveen de unos manantiales que nacen á distancia de legua y $\frac{1}{2}$ en la cumbre del cerro que está inmediato al edificio, por el lado de O., cuyas aguas y otras que se reunen despues, bajan purificandose por varias arcas y arquetas puestas de cien en cien pasos una de otra, hasta llegar á una grande que se ve hácia el medio de la ladera del cerro. Hay 11 algibes, de los cuales el menor puede contener mas de 10,000 cántaros de agua. Pasan de 40 las cantinas que hay en todo el edificio: hay en todo él 12 claustros, mas de 80 escaleras, 73 estátuas en bronce y otras materias, 4 en mármol algo mayores del natural, 6 colosales de piedra berroqueña, y una de 15 pies en lo exterior del edificio; así como tambien una infinidad de bajos relieves de diferentes materias. Se cuentan 207 libros de coro, escritos en pergamino blanco por ambas caras; hay 13 oratorios, 8 órganos y 16 patios, 5 refectorios, 9 torres, 14 zagüanes y mas de 10,000 ventanas. Duró la construcción de la fabrica principal 21 años no cabales, esto es, desde el 23 de abril de 1563 en que se sentó la primera piedra, hasta el 13 de setiembre de 1584 en que se puso la última. La obra del panteon duró 9 años, habiéndola empezado el Sr. D. Felipe III y acabado despues su hijo el Señor Don Felipe IV, el año de 1654. No se sabe ciertamente los materiales que se consumieron en esta casa, pero dice el P. Sigüenza, testigo ocular y nada exagerador, «que si cada cosa se viera por sí sola amontonada, jurarían todos que de cada una se podia hacer un pueblo.»

Solo nos resta decir cuatro palabras á cerca del edificio llamado de *la Compañia*,

el cual es un pedazo de fabrica que hay al poniente del monasterio, con el que se comunica por un bello trozo de arquitectura que empieza junto á la torre del ángulo que mira al mediodia y occidente, y sigue hácia esta parte con direccion al cerro inmediato. Este trozo es un corredor abierto que forma una perfecta escuadra, y se compone de dos órdenes, alto y bajo, ambas con columnas enteras, colocadas en una misma disposicion, aunque no á iguales distancias; el primero está al mismo piso de los jardines, y es dórico, con arcos abiertos sobre las columnas; el segundo no tiene columnas dóricas, sino pilastras jónicas resaltadas. La traza é invencion de este corredor es de Francisco de Mora, sucesor y discípulo de Juan de Herrera, el cual dirigió toda esta obra de *la Compañia*, las dos casas de oficios que estan al N. y el estanque de la huerta. Saliendo del corredor alto y caminando hácia poniente, se entra en otro que mira á un pequeño patio, en cuyo recinto hay varias oficinas, un baño muy cómodo y muchas piezas de laboratorio para la botica. En una de estas hay una escalera admirable, labrada toda en piedra berroqueña, con un costado aislado, y el otro no embevido, sino arrimado á una pared. En seguida de este patio se entra en otro de 200 pies en cuadro, y en el recinto de sus galerias se halla el taller de la carpinteria, la confiteria, la panaderia y otras piezas con diferentes destinos.

Hasta aquí nos hemos ocupado de la descripción de este magnífico monasterio, y aunque al lado de tan singular coloso, todo debe parecer pequeño y aun mezquino, no podemos pasar en silencio la preciosa habitacion de recreo, llamada *la Casita del Principe*, de la cual no sabemos que hasta ahora haya emprendido nadie la descripción, siendo así que por sí sola merece la admiracion de todos los artistas y aficionados. Nosotros no tenemos bastantes conocimientos para emprenderla debidamente; mas entretanto que S. M. se digna dar esta comision á quien sepa desempeñarla, diremos que está situada en un declive que era una pradera, cuyo terreno pertenecia á la dehesa de la Herrería, cerca del Escorial de Abajo. La mandó construir el rey don Carlos IV, siendo principe de Asturias al mencionado arquitecto don Juan de Villanueva, bien conocido por otras obras de mayor cuantia, y singularmente

por la del real Museo de Madrid. La fachada principal está al oriente, y se reduce á un pórtico sobre tres gradas de cuatro columnas dóricas, con su cornisamento que circuye toda la obra. En el segundo alto hay otro cuerpo que viene á ser un ático con dos columnitas jónicas, y una puerta que da salida á un terradillo sobre el pórtico. La otra fachada que está al poniente, enfrente del jardin, es un pórtico introducido en el cuerpo de la casa, y se compone de dos columnas dóricas, y encima un ático. La estension de toda la casa es de 100 pies por oriente y norte, y menos por los otros lados; pareciendo imposible que en tan corto espacio haya tantas y tan cómodas habitaciones como en él están distribuidas. Son muchos y de muy bello gusto todos los adornos, techos, cuadros y colgaduras que la enriquecen, y se echa de ver desde luego la noble afición á las artes de que están animados los reyes Nuestros Señores, don Fernando VII y doña María Josefa Amalia, su augusta esposa, por cuya direccion y munificencia se ha restablecido y hermoseado. Desde la misma antecámara se empiezan á ver entre otras muchas bellezas que sería prólijo enumerar, un San Juan Bautista de Anibal Carracci; la presentacion y el tránsito de María Santísima, por Lucas Jordan, dos fruteros de Melendez, otros dos de Espinós, y la bóveda está bellamente pintada imitando las loggias de Rafael. En la pieza principal hay 13 cuadros de diversos tamaños, del mismo Lucas Jordan, que representan la caída de Juliano apóstata, y la conversion de San Pablo, la Semiramis, el robo de las Sabinas, Platon y Proserpina; la caída de Faeton; 4 cuadros que representan las cuatro partes del mundo; Cristo libertando á San Pedro en el mar; Cristo apareciéndose á la Magdalena, y otro cuadro que representa esta Santa. Hay otros 13 cuadros tambien de diferentes tamaños, ejecutados por Conrado, y representan á Cristo con la cruz á cuestas, la flagelacion de Jesucristo, la coronacion de espinas, un Ecce-homo; otra coronacion de espinas; la oracion del huerto; otra flagelacion; caída de Jesucristo con la cruz á cuestas; otros 5 cuadros que representan las virtudes cardinales, y por último la fábula de Pan y Siringa. Entre ellos estan incorporadas dos batallas navales, de las cuales la

una es de escuela flamenca, y otros varios cuadros muy bellos de autores desconocidos. En el testero principal de esta sala hay una bella estatua en pie, de mármol, y de cosa de 3 pies de altura, que representa al rey D. Carlos IV, ejecutada por D. Juan Adán.

En el gabinetito perteneciente a esta sala hay 4 bustos de mármol, de poquísimo mérito, sobre pedestales de preciosos jaspes. En la pieza del pasillo hay un San Juan predicando en el desierto, y la adúltera, que son de escuela italiana. En la que se sigue al pasillo hay dos fruteros por Melendez; 5 cuadros de Teniers, que representan el primero unos monos jugando á los naipes; el segundo un hombre a caballo; el tercero un viejo con una copa en la mano; el cuarto, un hombre tocando el fole, y otro que le acompaña, y el quinto otras dos personas, leyendo un papel; estos 5 cuadros son de un mérito singular, y pueden llamarse primeros en su género. Hay tambien un magnífico retrato de un venerable, por Alberto Durer; una marina por Antonio Storck; 15 cuadros de la vida de Cristo, de la escuela de Lucas de Holanda; muchos cuadros de escuela flamenca, uno de escuela italiana, y una Nueva Señora con el niño, y San Juan, de la española.

En la pieza del Barquillo hay 7 cuadros de Conrado, que representan á Hércules y Neptuno, manifestando cada uno su poder; el mérito premiando al valor; la aurora; la noche; San Isidro labrador, Sta. Maria de la Cabeza, y San Hermenegildo. Dos paisajes originales de Goya, que representan las sierras de Ronda, en donde hay una fabrica de pólvora, y otro en la misma sierra que representa una fabrica de vasos. El sacrificio de Abraham, por Rubens. La muerte de Hércules, y la de Dejanira, por Jordan. Un pais con unas perdices, por Nani; una liebre, por Montalvo, y 3 cuadros de escuela italiana, que son San Pablo, predicando á sus discipulos; la degollacion del Bautista, y Samuel presentando á David los panes de proposicion. En la pieza de la colgadura azul, en el piso de las loggias, hay 15 cuadros de la vida de Cristo, por Vibaulber. En la pieza del balcon hay 4 cuadros de Vácara, que representan á la religion, la pureza, la iglesia y la caridad. Dos de Jordan, que son la Anunciacion y la Concepcion. Dos de Guido Reni, que son San Agustin y Santa Mónica.

Cuatro paisés pintados por Bartolomé Montalvo, y 3 de escuela italiana, que representan la degollacion de los inocentes, el robo de las Sabinas, y la huida á Egipto, que está en la sobre-puerta, el techo está pintado al temple por Perez y Acevedo.

En el gabinete de la reina Nuestra Sra. hay dos galerias de San Pedro en Roma, de Panini; una virgen con el niño envuelto en pañales, por Francisco Preciado; un pais con la Virgen, el Niño y San José, de Crou; la Virgen con el Niño, San Roque y San Sebastian, de Garrofolo; dos catedrales en perspectiva, de Petermf; un niño Dios en miniatura, y una copia de la virgen con el Niño, por Cisneros; la Virgen con el Niño y Santa Isabel con San Juan, de Fontales; San José acariciando al niño, y una copia en miniatura de la Santisima Trinidad, de Rafael, por Santos Romo, de quien es tambien otra copia de la Sacra familia del mismo; una virgen de la Concepcion de porcelana, de Camaron; una Virgen, con el Niño, de Artemisa Gentileschi; la Virgen, el Niño y San José, en un pais, de don Castor Velazquez; otro pais, y en el San Gerónimo, y otro con tres figuritas de escuela flamenca; un San Gerónimo, que es copia de Alberto Durero; y últimamente dos paisés pintados al temple sobre vitela, que son de escuela italiana.

En la pieza del ante-retrete está la familia de Rubens, pintada por el mismo; un retrato de Alberto Durero, otros dos de personas desconocidas, y otro de una muger holandesa, por Teniers; un florero con la vista del palacio y llano del real de Valencia, donde fue sacrificado el general Elío, por Parra; un jarro de flores de Espinós; un florero á la aguada, de escuela francesa; aves y frutas, de Enguidanos; dos floreros de Margarita y varios personages franceses, de escuela flamenca; el techo está pintado por don Manuel Perez y las figuras por Acevedo. Ademas de las piezas nombradas, en las cuales solo hemos hecho mencion de los cuadros que contienen, por ser en lo general de buenos maestros, hay otras varias que merecerian una descripcion particular, aunque necesariamente habia de ser muy prolija. Entre ellas está la del piso de maderas finas, en la cual hay una preciosísima coleccion de cuadros de porcelana, que todos son de mucho mérito. Hay otra en que todos los cuadros son hechos de marfil,

primorosamente trabajados; otra, cuyos adornos son bordados de sedas, en que no se admira menos el dibujo que la ejecucion; y últimamente, la sala de las loggias contiene la mas completa coleccion de grabados del Vaticano que háyamos visto jamas. En el gabinete alto de la reina nuestra señora hay una porcion de retratos de familia, sumamente parecidos á sus originales, y entre ellos no puede menos de admirarse uno que representa la cabeza de Carlos IV vista de espaldas, en que solo se distingue el pelo y un ligero perfil del cuello, sin que por eso haya nadie que pueda desconocer su respetable figura de cuantos tuvieron la honra de conocerle.

Una de las cosas mas ricas que hay en esta casa, son las escaleras interiores ejecutadas todas de hierro y bronce, y vestidas de preciosos jaspes, colocados con tal perfeccion, que parecen de solo una pieza; con muy bien pintados techos. En la escalerita de paso está pintado á fresco por Maella el castillo de San Felipe de Mahon, el desembarco de las tropas españolas y la entrega de la fortaleza con la mayor propiedad, y muchas de sus figuras son buenos y verdaderos retratos. En general puede decirse, que todos los techos que estan pintados al temple son admirables, y cada cual de ellos indica el alto grado de perfeccion á que han llegado entouces las artes en España, á pesar de que hay tantos que se complacen en hacer creer que estan amortiguadas y desatendidas. Quisiéramos aconsejar á estos descontentadizos, que hiciesen un viage al Escorial y visitasen sin prevencion alguna, todas las bellezas de diversos géneros que hemos indicado, hablando de la casita y otras muchas que se habrán escapado á nuestra torpe penetracion. Una de estas últimas es la pieza llamada del Desert, que se está concluyendo de forrar actualmente, cuya cajoneria, herrajes, techo, mesa y pavimento, es toda obra de artistas españoles, que sin gozar de una reputacion europea, estan ejecutando obras que admirarán á los inteligentes mas dificiles de contentar. Concluimos finalmente este largo artículo diciendo, que en el palacio del Escorial nació S. M. D. Fernando VII (Q. D. G.) el dia 14 de octubre de 1784.

ESCORIAZA, V. de España, prov. de Guipúzcoa, cabeza de los siete lugares que

abrazo su jurisdicción, valle real de Leniz, obispado de Calahorra, vicaría de Mondragon. A. O., 332 vecinos, 1,761 habit., 1 parroquia, 1 convento de monjas, 1 hospital, 3 ermitas. Sit. en una hondonada bastante llana, á la falda de un montecito llamado Aldaya, en el camino real de postas que va de Madrid á Francia, á 17 leg. de la frontera de este reino, en los confines de esta provincia y la de Alava, y en medio de los rios Deva, que la atraviesa, y Bolivar que la baña por S., juntándose ambos con otras regatas detras del convento de las monjas. Confina por N., y á distancia de $\frac{1}{2}$ leg. con Arechavaleta, por S. O. con la villa de Salinas, de la cual dista 1 legua, por E. con término de la de Oñate y con los montes de Aranzazu, y por O. con el valle y hermandad de Aranzazu de la provincia de Alava, extendiendo su jurisdicción como $\frac{1}{2}$ de legua de N. á S. y 2 leguas de E. á O. Comprende esta siete anteiglesias, á saber: Marin, Zarimus, Mazmela, Bolivar ó Ugazuga, Apozaga, Mendiola y Guellano, cuyos vecindarios se espresarán en sus artículos. Compónese esta villa de 2 calles, una plaza y una barriada antigua, que tienen 136 casas, 22 caserios y 3 molinos, cuyos edificios son por lo comun muy buenos y de piedra, sobresaliendo entre ellos el magnífico y hermoso hospital fundado á fines del siglo XV por don Juan de Mondragon y Ascarretazabal, pero que no está corriente en la actualidad. Hay ademas otro hospital fundado posteriormente para solo los enfermos de la villa y sus 7 anteiglesias, donde se admiten sus enfermos, segun alcancen sus rentas administradas por ámbos cabildos. La parroquia construida nuevamente á mediados del siglo pasado en el centro de ella, á espensas de un hijo suyo, es grande y hermosa, de sola una nave con su crucero, y adornada con retablos y escultura de buen gusto. El rio Deva, que tiene su origen á 1 legua y $\frac{1}{2}$ de la villa, despues de unido con otras pequeñas regatas, la atraviesa por medio, y tiene para la comunicacion un buen puente de piedra sillar, de un arco escarzano de 46 pies de ancho, obra de mérito para los inteligentes. Situada pues, como se ha dicho, en una hondonada llana, está circundada de montes medianamente elevados y poblados de caserios, siendo su clima no muy rígido aun en el invierno. En

uno de estos montes que está al S. de ella, y á distancia de $\frac{1}{2}$ de legua, estuvo situado el célebre castillo de Achorroz, que sirvió en muchas ocasiones para acreditar los guipuzcoanos su lealtad á los soberanos. Asi es, que cuando el rey don Enrique IV estuvo en Guipúzcoa por los años de 1457 y 1463, manifestó su sentimiento por los trabajos que sufrieron aquellos naturales en socorrer el castillo de Achorroz, que contuvo á los rebeldes que fueron rechazados con mucha pérdida por los habitantes de la provincia, asociados con los de la villa y su jurisdicción, por cuyos distinguidos méritos confirmó todas las ordenanzas antiguas de esta diha provincia, y demas leyes que dispuso para su gobierno. En el dia ya no existe este castillo, aunque sí sus ruinas y una ermita en su lugar, bajo la advocacion de la Santa Cruz; se cree fue demolido el castillo por órden del cardenal Cisneros, en la órden general que dió para el efecto. Produce su término trigo, maiz, nabos, todo género de legumbres y frutas comunes en el pais y mucha castaña. Industria, una ferreria que labra 600 quintales de fierro cada año; varias fraguas, y una en especial donde se trabajan hermosas berjas, balcones, catres de fierro y toda clase de cerrajería para muchas partes del reino. Hay ademas en la villa varios artesanos que se ocupan en diferentes oficios, como son carpintería, cantería, tejedores, marragueros y zapateros. Tambien se hallan varias fuentes de agua dulce, minerales, sulfureas y vitrioladas, algunas minas de yeso y toba, vestigios de fierro y barniz, y una arboleda contigua al pueblo para recreo de los vecinos. Los mencionados rios, no solo contribuyen al riego de árboles y plantas, sino tambien surten á la villa de truchas y peces, y la laguna llamada Iramain abunda en anguilas y tencas. Sus montes abundan en pastos, con que se alimenta el ganado ovejuno y yeguar, y todo género de caza mayor y menor. Las armas que usa la villa, son: una águila imperial con su corona, 2 columnas á ambos lados con la inscripcion de *ultra plus, plus ultra*, 2 leones y dos castillos con barras doradas, y bajo del escudo una figura del arca de Noe nadando en el agua, y sobre ella un angel con espada y rodela en ademan de defenderla. Dista 1 legua de Mondragon.

ESCORIGUELA, L. R. de Esp., prov. de Aragon, partido y obispado de Teruel. A. P., 83 vecinos, 363 habitantes, 1 parroquia, 1 pósito. Sit. 1 legua al N. E. de Alfambra, al pie de un cerro que la defiende de los vientos de N. Riega su término el río Alambra que desagua en el Guadalaviar. Produce 2,000 fanegas de trigo, 4,400 de centeno, 800 de cebada, 4,000 cabezas de ganado lanar, 1,800 corderos de cria y 600 arrobas de lana. Dista 5 leguas de Teruel. Contribuye 8,949 rs. 14 mrs.

ESCORNABOIS (SANTA MARINA DE), Feligr. S. de España, en Galicia, provincia y obispado de Orense, jurisdic. de Ginzó de Limia. J. O., 106 vecinos, 508 habitantes, 2 parroquias que tienen por anejo á San Roman de Villaseca, que dista $\frac{1}{2}$ de legua, y tiene otra aldea llamada Rabal, que consta de 26 vecinos, 117 habitantes. Situada en la carretera que conduce para Castilla, y tiene al N. un monte que confina con la sierra de San Mames, de la cual van algunas vertientes al valle de Monterey. Dista 2 leguas de Ginzó, tierra llana y con vistas muy espaciosas que se estienden á mas de 6 leguas, pero en tiempo de invierno es casi intransitable por las muchas aguas que se reunen de E. á O. en el puente de Linares, donde hay una feria mensual muy concurrida. Dista 2 leguas de Portugal, y está muy inmediato á la parroquia de Trasmiras, camino para Monterey y de Santa Maria de Atanes. Produce centeno, trigo, mucha patata, lino, legumbres, yerba y toda clase de ganado. Industria, telares de lino. Contribuye 1,640 rs.

ESCORON, Cast. de España, provincia de Aragon, partido de Cinco Villas, arzobispado de Zaragoza. Sit. á orilla del río Arba, lindando con términos de Pilbél, Canales, Mira, y el santuario de Nuestra Señora de Sancho-Abarca. Dista 9 leguas de Sos.

ESCÓS, L. S. de España, provincia de Cataluña, corregimiento de Talarn, obispado de Seo de Urgél. A. O., 12 vecinos, 78 habitantes, 1 parroquia aneja de Estach. Sit. en un valle rodeado de montañas, en terreno áspero y quebrado. Confina por el E. con Arcalis, por el S. con Peramea, por O. con Mencuy, y por el N. con Estach y Montardit. Produce trigo y centeno. Dist. 46 horas de Barcelona, y 7 de Talarn. Contr. 740 rs. 10 mrs.

ESCOTA, L. S. de España, provincia de Alava, hermandad de Lacoymonte, arciprestazgo y vic. de Cuartango, diócesis de Calahorra; 10 vecinos labradores, 49 habitantes, 1 parroquia. Sit. en una cuesta sobre Peña Viva, á la falda meridional del mont. Arcamo, al O. y $3\frac{1}{2}$ leguas de Victoria. Confina por N. con pueblos de Cuartango mediando dicho monte, por S. con Basquiñuelas de la hermandad de la ribera, dist. $\frac{1}{2}$ legua; por E. con Ormijana de la de Morilla, y por O. á la de $\frac{1}{2}$ con Artaza. Su territorio, montuoso y pocofecundo, abunda en palomas torcaes, sordas, liebres y otras especies de caza. Produce de todos granos.

ESCOUREDA (SANTA MARIA MAGDALENA DE), Feligr. S. de España, en Galicia, provincia y obispado de Lugo, jurisdiccion de Puebla de San Julian. J. O., 23 vecinos, 100 habitantes, 1 parroquia compuesta de las aldeas Chousa y Magdalena. Su situacion y productos se hallarán en el art. Puebla de San Julian. Contribuye 203 rs. 19 mrs. Derechos enag. 95 reales 8 mrs.

ESCOUREDO, L. de España, provincia de Asturias, concejo de Castropól; 1 vecino, 5 habitantes, parroquia de Castropól (*Véase*).

ESCOUREDO, Ald. de España, en Galicia, provincia y obispado de Lugo, jurisdiccion de Valverde. Es una de las que componen la parroquia de San Pedro de Valverde (*Véase*).

ESCOUREDO, Ald. Ecl. de España, en Galicia, provincia y obispado de Lugo, jurisdiccion de Monte Cubeiro, y una de las que componen la parroquia de San Ciprian de Monte Cubeiro (*Véase*).

ESCOUREDO, Ald. S. de España, en Galicia, provincia y obispado de Lugo, jurisdiccion de Coto-nuevo. Es una de las que componen la parroquia de San Salvador de Neyras (*Véase*).

ESCOURIDO, Ald. S. de España, en Galicia, provincia de Lugo, jurisdiccion de Buron, encomienda de Puerto-Marín, órden de San Juan. Es una de las que componen la parroquia de Santa Maria de Piñeyra (*Véase*).

ESCOZNAR, L. R. de España, provincia, arzobispado y partido de Granada. A. P., 31 vecinos, 126 habitantes, 1 parroquia aneja de Asquerosa. Sit. en la vega, á

la márgen derecha del río Genil. Produce trigo, cebada, lino y cáñamo. Dista 4 $\frac{1}{2}$ leguas O. de la capital.

ESCRICHE, V. S. de España, provincia de Aragón, partido y obispado de Teruel. A. O., 15 vecinos, 82 habitantes, 1 parroquia. Los habitantes viven repartidos en cortijos ó majadas, y su clima es húmedo y fresco. Produce 5,000 fanegas de trigo y centeno, 1,000 de cebada y avena, 4,000 cabezas de ganado lanar que pasan á invernar en Valencia, 1,600 corderos de cría, y 680 arrobas de lana: hay también ganado vacuno. Industria, conducir leña á Teruel. La situación es en mitad de una sierra que principia cerca de Arcos, formando cordillera que llega á este pueblo. Dista 3 leguas de Teruel. Contribuye 1,342 rs. 14 mrs.

ESCRITA, L. de España, provincia de Asturias, conc. y arciprestazgo de Cangas de Tineo, de la parroquia de San Damias (*Véase este artículo*).

ESCRITA, Aldea Ord. de España, en Galicia, provincia de Lugo, jurisdicción y encomienda de Puerto Marin (San Juan). Es una de las que componen la parroquia de Santiago de Ribas de Miño (*Véase*).

ESCUADRO (STA. EULALIA DE), Felig. Ab. de España, en Galicia, provincia y obispado de Orense, jurisdicción de Monte de Ramo. J. O., 53 vecinos, 232 habitantes, 1 parroquia. Contribuye 1,232 rs.

ESCUADRO, L. R. de España, prov. y obispado de Zamora, part. de Sayago. A. P., 49 vecinos, 153 habitantes, 1 parroquia, 1 pósito. Situado en un bajo cercado por todas partes de robledales y encinales; confina su término con las dehesas de Vitoria y Macadina, pobladas de los mismos árboles. Sus productos son los mismos que en lo general del partido (*V. Argañin*). Dista 6 leguas de la capital. Contribuye 1,526 rs. 21 mrs.

ESCUADRO (SAN SALVADOR DE), Felig. E. de España, en Galicia, provincia de Santiago, jurisdicción de Trasdeza, obisp. de Lugo. J. O., 222 vecinos, 1,200 habitantes, 1 parroquia. Produce maíz, centeno, algún trigo, lino, habas, nabos, patatas, mucha yerba y frutas; cría de toda especie de ganado, y su principal comercio es con el mular y caballo. Contribuye 5,000 rs.

ESCUCHA, Ald. S. de España, prov. de Aragón, partido de Alcañiz, arzobis-

pado de Zaragoza. A. O., 54 vecinos, 224 habitantes, 1 parroquia, 1 pósito. Situada en un valle bastante despejado. Produce trigo, ordio, avena, legumbres, frutas y ganados. Minas de carbon de piedra, de azabache y caparrosa. Dista 14 leguas de Alcañiz, 43 de Madrid y 12 de Zaragoza. Contribuye con Montalbán (*Véase*).

ESCUCHA, Ald. R. de España, prov. de Murcia, partido de Lorca, A. P., 67 vecinos, 279 habitantes, 1 parroquia. Situada al pie de la sierra de Aguaderas, cerca del mar. Confina con términos de Tevar, Vilerda, Sepulcro de Scipion, y la Poza. Sus productos son los indicados en el artículo de la cabeza de partido. Dista 12 leguas de la capital.

ESCUADEROS, L. S. de España, prov. de Burgos, partido y jurisdicción de Villadiego. A. P., 11 vecinos, 52 habitantes, 1 parroquia. Para su situación y productos (*V. el art. Villadiego*). Esta en los confines de esta provincia con la de Palencia, lindando con los pueblos de Llanillo, Renedo de la Escalera y La-Riva. Dista 10 $\frac{1}{2}$ leg. de la capital. Contr. 378 rs. 14 mrs.

ESCUDEIROS (SAN JUAN DE), Feligresía S. de España, en Galicia, provincia y obispado de Orense, jurisdicción de Milmanda. J. O., 62 vecinos, 308 habitantes, 1 parroquia. Situada en una montaña. Conf. con el río Miño (*V. Milmanda*). Produce maíz, centeno, habas y patatas. Hay en su término minas de plata. Contribuye 1,100 rs.

ESCUDO (PUZATO DEL), Situado en los montes de la Cavada, en el camino que conduce desde Santander á Rioja. Está al S. de dicha ciudad y al extremo del valle de Toranzo, provincia de Santander, entre San Andres de Luesía y Somballe. Su altura es de 3,894 pies sobre el nivel del mar.

ESCULQUEIRA (SANTA EFEREMIA DE), Felig. R. de España, en Galicia, provincia y obispado de Orense, jurisdicción de Villavieja de la Mezquita. J. O., 30 vecinos, 159 habitantes, 1 parroquia aneja de Villavieja (*Véase*). La cosecha de este pueblo asciende á 2,600 fanegas de centeno, algún lino y patatas. Industria, telares de lienzo y cría de toda especie de ganado.

ESCULLAR, Ald. R. de España, prov. de Granada, partido de Guadix. A. P. Pertenece á la villa de Ocaña, en cuyo art.

se hallarán su población, situación y productos.

ESCUREDO, V. Ord. de España, prov. de Leon, exenta, merino; 13 vecinos, 59 habitantes, 1 parroquia. Dista 6½ leguas de la capital.

ESCUREDO, Ald. S. de España, prov. de Valladolid, partido de Benavente, obisp. de Astorga. A. P., 17 vecinos, 62 habitantes, 1 parroquia, 1 pósito. Situada al pie de la sierra, al N. y á 2½ leguas de la Puebla de Sanabria. Su término produce lino, centeno y pastos para la cria de ganado lanar. Contribuye 733 rs. 22 mrs. Derechos enagenados 400 rs.

ESCURIAL (x.), V. S. de España, provincia, partido y obispado de Salamanca, cuarto de Peña de Rey. A. O., 126 vecinos, 515 habitantes, 1 parroquia. Dista 8 leguas de la capital. Contr. 2,024 rs. 11 mrs.

ESCURQUILLA (LA), L. S. de Esp., provincia de Soria, partido de Enciso, obispado de Calahorra. A. P., 36 vecinos, 155 habitantes, 1 parroquia filial de las 2 matrices de Santa María y San Pedro de Enciso. Situación montuosa, en sierra muy fría; pocas aguas aunque buenas con que riegan algunos huertos y cañamares. Produce trigo, cebada, centeno, avena, habas, arbejas, lentejas, alubias; algunas frutas, ganado lanar y cabrío, mucha leña. Ind. fábrica de lienzos caseros y sayales en que se ocupan las mugeres (V. *el art. Garranzo*). Dista 9 leguas de la capital. Contr. 859 rs. 4 mrs. Derec. enag. 115 rs. 33 mrs.

ESCUSAGUAT, Cot. red. E. de Esp., provincia de Aragón, partido y obispado de Jaca. A. O., 2 vecinos, 10 habitantes. Se reduce á dos casas que hay á 1 legua de Serué, en una altura por donde pasa el camino del valle de Tená á Zaragoza. Su parroquia lo es de Serué. Produce granos, cáñamo y lino (V. *Javierre Latro*). Dista 6 leguas de Jaca. Contr. 223 rs. 24 mrs.

ESCUYOS, L. de España, provincia de Asturias, concejo de Taramundi; 2 vec., 9 habitantes, parroquia de San Martín de Taramundi (Véase).

ESCUZAR, L. R. de España, provincia, arzobispado y partido de Granada, 209 vec., 1,043 habitantes incluidos 2 cortijos de su jurisdicción, 1 parroquia que tiene por aneja la de Malá. El nombre de este lugar es de origen arábigo, y se halla situado en el distrito del Temple, que son unas

4 leguas de terreno seco que produce muy buen trigo y cebada, y lo atraviesa de E. á O. el camino de Málaga. Industria, cria de ganado lanar. Dista 3 leguas S. O. de la capital. Contr. 4,684 rs. 4 mrs.

ESDALOMADA, L. E. de España, provincia de Aragón, partido de Benavente, obispado de Lérida. A. O., 16 vecinos, 65 habitantes. Dista 4 leguas de Benavente. Contr. 671 rs. 6 mrs.

ESDULFE, Ald. S. de España, en Galicia, provincia de Lugo, jurisdicción de Puerto María (San Pedro), y una de las que componen la parroquia de San Martín de Casuro (Véase).

ESE, L. de España, provincia de Asturias, concejo de Tineo, parroquia de Barcena (San Miguel-de) (V. *este art.*).

ESE, L. de España, provincia de Asturias, concejo de Tineo, parroquia de San Martín de Calleras (V. *este art.*).

ESÉRA, Rio de España, en Aragón; atraviesa el valle de Benasque, y aumentado por otros mas pequeños, va á unirse con el Cinca por debajo del pueblo de Olbén. Nace en el llano de Estaño, de dos fuentes que estan al pie de la sierra Maledeta, que van á reunirse á un lago donde parece que cesa su curso, pues camina por debajo de tierra hasta ¼ de legua mas abajo que vuelve á presentarse junto al Hospital. Entre éste y el llamado Viejo, se le une otro arroyo que nace á las inmediaciones del puerto de Gorgútes ó Górgulas, donde algunos sitúan el nacimiento del Eséra; ½ leg. mas abajo se le incorpora otro arroyo formado de varias fuentes que nacen á las inmediaciones del paso de los Caballos y puerto de Remuñe, tomando este último nombre. A otra ¼ legua mas abajo, y en el llano de Torpi, se le une por la derecha, y pierde el nombre el rio Literóla, que nace de un lago cerca de Puerto Molzéro. Este tiene muy poco curso; pero le atraviesa el camino real por dicho llano, y despues que se reunen está el puente de madera llamado del Esquerrero, por donde pasa el camino para los Baños. Poco mas abajo se pierden en el Eséra otros dos arroyos que nacen en el lago de Creguena, y entre el desagüe de ambos hay otro puente por donde pasa el camino real que va a Benasque. A 1 legua corta esta el puente Jubéra por donde va la senda que pasa por la ermita de Jesus y collado

de Bardachina, y sigue el valle de Jistau. En este intermedio entra por la izquierda del Escra varios arroyos, siendo el principal de ellos el llamado río Vallibierna. Ya por las cercanías del puente va el río entargantado por varias lomas y el Tozal de Andreu, y se forma el puerto de Benasque, cuya salida defiende el castillo, y entre este y el puente entra por la derecha del Escra el río de Estó; que pasa por las bordas de este nombre, y nace al pie de Bardachina. A otra $\frac{1}{2}$ legua corta del último puente que se ha nombrado, está el de madera que pertenece al pueblo de Benasque; pero ni el puente ni la villa están seguros de las avenidas, por estar en un llano casi al nivel del río. A $\frac{1}{2}$ legua de Benasque hay otro puente que sirve para comunicación de los pueblos de la derecha y de la izquierda, á quienes sirve también el que hay sobre el arroyo de Eriste que desagua en la margen izquierda del Escra. Continúa este recibiendo por su derecha varios arroyos y el pequeño río Sahun, y después otros varios arroyos, de los cuales el mas esencial es el de Gábas. Poco mas abajo de Run sale el Escra del valle, y eugrosadas sus aguas por el río de San Pedro de Tabernas y otros barrancos, pasa por la derecha de Campe, donde ya menudean los puentes, y sigue á unirse con el Cinca por mas abajo del lugar de Olbena como arriba dijimos.

ESFARRAPA, Ald. S. de España, en Galicia, provincia y obispado de Lugo, jurisdiccion de Coto nuevo, y una de las que componen la parroquia de San Miguel de Marcell (*Véase*).

ESFARRAPA, Ald. S. de España, en Galicia, provincia de Lugo, jurisdiccion de Somoza de Villonnan, y una de las que componen la parroquia de Lages (*Véase*).

ESFILIANA, V. S. de España prov. de Granada, partido y obisp. de Guadix. Dos AA. OO., 145 vecinos, 500 habitantes incluidos 3 cortijos de su jurisdiccion, 1 parroquia, 1 pósito. Situada en la falda de un cerro que mira á O. Su vega abunda de aguas, pero en el pueblo no las hay ó á lo menos no se encuentran, por mucho que se ahonden los pozos. Produce trigo, cebada, centeno, maiz, y cañamo de mas fuerza que el de la vega de Granada, y por consecuencia mas á propósito para lona y cordage de navies; castañas y alguna seda. Dista 9 leguas y $\frac{2}{3}$ de la capital, $\frac{3}{4}$ de legua

de la cabeza de partido y $\frac{1}{4}$ de Alcudia. Contribuye 6,622 rs. 11 mrs.

ESGLAYETA (LA), Ald. R. de España, provincia de Mallorca. No hay alcalde, 8 vecinos, 35 habitantes. (*V. la descripción general de Mallorca*). Contribuye con Palma.

ESGOS (SANTA EULALIA), Felig. Ab. de España, en Galicia, provincia y obisp. de Orense, jurisdiccion de Rócas. J. O., 80 vecinos, 396 habitantes, 1 parroquia. (*V. San Pedro de Rócas y Santa Maria de Esgos*). Produce centeno, maiz, algun trigo y castañas. Contribuye 900 rs.

ESGOS (SANTA MARIA), Felig. Ab. de España, en Galicia, provincia y obispado de Orense, jurisdiccion de Rócas. J. O., 126 vecinos, 551 habitantes, 1 parroquia. Situada en un corto valle rodeado de altos montes, y solo hacia el O. tiene un estrecho paso llano que tendrá de estension como un tiro de fusil. Dentro de este vallejo hay otra parroquia llamada Santa Eulalia de Esgos, cuyos productos son iguales ó semejantes á los de éste que se reducen á centeno, maiz, castañas, patatas, habas, nabos y yerba de praderias. (*Véase San Pedro de Rócas*). Ind., cordoneros y tenderos. Contribuye 1,800 rs.

ESGUEBILLAS, V. R. de España, provincia de Palencia, partido de Cerrato. A. O., 263 vecinos, 727 habitantes, 1 parr. Situada cerca del río Esgueva, que le baña por el S., y de la Peña de este nombre, lindando con térm. de Amusquillo y poblacion de Cerrato, y con los montes de Cubillas, y el montecillo del vizconde de Valoria. Sus productos son los indicados en el art. de la capital. Dista 5 leguas de la capital. Contribuye 8,724 rs. 4 mrs. Derechos enagenados 1,396 rs. 22 mrs.

ESGUEVA, Riachuelo de España, que nace en el término de Tótoles, provincia de Burgos, partido de Aranda. Entra en la de Palencia, por Castrillo de Don Juan; baja luego por Canillas, Fuemellida, y al O. de Villafuerte, de la provincia de Valladolid; baña en seguida los campos de Piña de Esgueva, Villanueva de los Infantes, Olmos de Esgueva, Reneio y Despoblado de Casasola, por hajo del cual se divide en dos brazos, y uno de ellos atraviesa la ciudad de Valladolid, para entrar en el Pisuegra, al extremo meridional del paseo del Espolon: el otro baña la cerca de esta

ciudad por la parte del E. y del S., y se reúne al mismo río en el puente que sirve de comunicacion entre el referido paseo y el del Campo grande (*Véase Duero, río*).

ESLA, Río de España, en la provincia de Leon. Nace del puerto y montañas de Tarna, en el concejo de Valdeburon; sigue su curso de N. á S., por espacio de 30 leguas, y desagua en el Duero, $\frac{1}{2}$ legua mas arriba de la Barca de Villalcampo. En las primeras 16 leguas desde su nacimiento hasta la inmediacion del pueblo de Castrogonzalo, crecen sus aguas considerablemente por los muchos riachuelos, arroyos y regatas que se unen con él, de modo que en este punto deja de ser vadeable. Inmediato al dicho pueblo de Castrogonzalo hay un puente de piedra que necesita repararse por su fatal estado, y en él se reúnen varios caminos de Castilla para Benavente, sirviendo de comunicacion con Galicia. Desde este punto sigue el río serpenteando por la vega de Benavente, sobre un terreno arenisco, con muy poco desnivel, y como 1 legua mas abajo, enfrente de San Barcial, hay una barca capaz de contener 50 personas, que sirve de atajo para los que vienen por el camino real de Santa Oheña á Benavente. A $\frac{1}{2}$ legua de la barca, y enfrente del pueblo de Arcos, se le une el río Orvigo, y á $\frac{1}{3}$ de legua mas abajo concurre igualmente el río Tera, ambos de muchas aguas, particularmente en invierno. Conservan reunidos el mismo nombre de Esta por espacio de $\frac{1}{2}$ leg., en un terreno arenisco, de muy poco desnivel, hasta el pueblo de Bretó y Bretocino, donde hay otra barca para la comunicacion de ambos vados. Desde este sitio empiezan á estrecharse las márgenes del río, y sus aguas continúan el curso con mucha rapidez, por entre unos peñascos y escarpados inaccesibles, hasta que, al cabo de 2 leguas forman como un pequeño golfo, donde está la barca de Mornuela, que sirve para el tránsito á los inmediatos pueblos y dehesa del monte de Carbajosa. Sigue luego con igual rapidez por un lecho desigual y sembrado de peñascos, y al cabo de 2 leguas está la barca de Misteo, de igual capacidad que la que dijimos antes; siendo en esta parte las orillas bastante suaves y transitables, por lo que su paso es muy frecuentado, y sirve de comunicacion, así para Tavera y demas pueblos, como para el partido de Sanabria

y reino de Galicia. Al cabo de 1 legua continúa su curso entre cuevas y terreno desigual, y á la margen izquierda se hallan las ruinas de la fortaleza y poblacion de Castro-Torafe, y en el río y su orilla se ven pedazos de estribos de piedra sillería de un puente que verosimilmente fue destruido al mismo tiempo que la fortificacion; $\frac{1}{3}$ legua mas abajo está el sitio llamado S. Pelayo, donde antiguamente habia una poblacion; pero hoy dia no se encuentran mas que sus despojos. El año de 1801, se construyó, por órden del gobierno, en el sitio de la Barca, un puente de madera, de 252 varas de largo y 18 pies de ancho, con sus cuerpos de guardia para custodia; y casa para el administrador del Portazgo, que á muy poco tiempo se lo llevó el río. Es muy frecuentado este paso de los arrieros y traficantes, y sirve de paso principal desde Zamora á Galicia, por Navianos y Tavera, y á la frontera de Portugal por Gallegos del Río y Alcañices. Desde este sitio continúa el río su curso con varias sinuosidades entre peñas y elevados escarpados; y á distancia de 1 legua se encuentra la barca de San Vicente, cuyo pueblo está sit. sobre la margen derecha del río, en bastante elevacion, y en terreno muy pedregoso. La barca tiene capacidad para 40 personas, y sirve de comunicacion para los pueblos comarcanos. Así continúa el río en terreno fragoso por espacio de hora y $\frac{1}{2}$ hasta la barca de Manzanál, que es muy frecuentada para el tráfico de Castilla á Galicia, por ser el camino mas corto, pasando por Carbajales y la Puebla, é igualmente que para Portugal por Alcañices. A distancia de $\frac{1}{2}$ legua de la Barca, sobre un terreno fragoso, al lado derecho del río se halla el pueblo de Manzanál, cuya subida es muy penosa. Serian incalculables las ventajas que resultarían á todo este pais de la construccion de otro puente igual al de San Pelayo; porque las frecuentes crecidas de este río hacen muy arriesgado y peligroso el tránsito por la barca. Al cabo de 1 legua que corre el río encajonado en terreno escarpado y peñascoso, se le une el Aliste, y en el punto de la confluencia sobre la margen derecha está el pequeño pueblo, llamado la Publica, y enfrente á la orilla izquierda el priorato de San Pedro de la Nave, del órden de San Benito, donde hay una barca capaz de 40 personas, y tambien es paso frecuentado de los inmediatos

pueblos del término de Álite; pero las bajadas y subidas de las dos márgenes del río son casi intransitables por un total abandono, y por la mucha pendiente de su terreno, de que resulta ser paso peligroso para invierno. Serpenteando el río por unas inaccesibles cuevas, como $\frac{2}{3}$ de legua, se halla parte del antiguo y nombrado puente de Ricobayo, totalmente abandonado y destruido. Al llegar á él, forman las aguas del río una rebalsa extendida, con fondo de arenas, y un poco mas abajo se estrecha sensiblemente el terreno, en términos que, viniendo el río algo crecido, no deja libre paso á las aguas, y se estiende y forma un pequeño golfo en toda la estension sobre las márgenes, y despues se precipita por entre dos peñas de grande elevacion, cortadas casi á plomo, y en esta conformidad sigue encajonado por espacio de $1\frac{1}{2}$ legua, hasta que se une con el Duero, $\frac{1}{2}$ legua mas arriba de la barca de Villalcampo.

ESLABA, V. S. de España, provincia de Navarra, valle de Aibar, primer partido de la merindad de Sangüesa, arciprestazgo de Val de Aibar, obisp. de Pamplona; 11 casas, 95 vecinos, 369 habitantes, 1 parroquia, Alcalde Ordinario, Regidor, 1 ermita. Sit. en pendiente, á cuyo remate está la ermita y unas murallas arruinadas, restos del castillo que hubo antiguamente. Está al O. de la villa de Aibar, de la cual dista $1\frac{1}{2}$ legua. El término por E. S. y O. es llano, y produce trigo y aceite.

ESLES, L. R. de España, provincia, obispado y partido de Santander, valle de Cayon. R. P., 71 vecinos, 217 habitantes, 1 parroquia. Sit. á orilla del río Pisueña que desagua en el río del Pas, lindando con los pueblos de Totero, Santa Maria de Cayon, y el monte de la Taúl. Produce granos, legumbres, pastos y ganados. Dista 27 leguas de Burgos. Contribuye con el valle.

ESLIDA, V. S. de España, provincia de Valencia, partido de Castellon de la Plana, obispado de Tortosa. A. O., 209 vecinos, 986 habitantes, 1 parroquia. Sit. á la derecha del cauce de la rambla de Artana, en la falda de un cerro calizo y escarpado; sus edificios estan en anfiteatro, y á corta distancia presentan una vista pintoresca. Su término podrá tener $1\frac{1}{2}$ horas de E. á O., entre los de Artana y Ain, y lo mismo con

corta diferencia de N. á S., entre los de Veo y Alfundegulla de Castro; todo es montuoso, con algunas cañadas menos áspersas. Produce trigo, maiz, vino, pasa, ligos, garrobas y aceite. Industria, una fábrica de aguardiente, albañiles, sastre, carpintero, herrero y tejedor. Dista 9 leg. de la capital. y $\frac{1}{4}$ de la cabeza de partido. Contribuye 8,188 rs.

ESMELLE, Jurisdiccion de España, en Galicia, provincia de Betanzos, obispado de Mondoñedo. Se compone esta jurisdiccion de 6 feligresias ó parroquias que son: San Martin de Covas, San Juan de Esmelle, San Pedro de Leija, San Pedro de Marmancón, San Jorge de la Mariña y Santa Maria del Villar; y su poblacion, situacion, productos, industria y demas circunstancias, pueden verse en sus respectivos articulos. Su distancia de la capital es de 6 leguas y 15 de Santiago.

ESMELLE (SAN JUAN DE), Felig. S. de España, en Galicia, provincia de Betanzos, jurisdiccion de su nombre, obispado de Mondoñedo; 80 vecinos, 441 habitantes, 1 parroquia que tiene por anejas las de San Jorge de la Mariña y San Martin de Covas. Se hallan situados estos pueblos en la costa del mar Cantabrico, en terreno áspero y poco fecundo que solo produce algun maiz, cebada y avena. Su exposicion al N. y la fuerza de estos vientos los tienen privados de arbolado. Tienen algunos prados artificiales para el ganado de la agricultura, aunque pocos por falta de aguas, pues solo hay un riachuelo que baja de las montañas á la ensenada de San Jorge. En este pueblo y en el inmediato de Dominos hicieron un desembarco los ingleses el año de 1800. Dista 6 leg. de la capital y 15 de Santiago. Contribuye 1869 reales.

ESMERIZ (SANTA MARINA DE), Felig. S. de España, en Galicia, prov. y obispado de Lugo, jurisdiccion de Chantada. J. O., 49 vec., 219 habitantes, 1 parroquia compuesta de las aldeas Penelas y Vilar. Contribuye 581 rs. 33 mrs. Derec. enagenados 117 rs. 22 mrs.

ESMOLFE, Ald. Ab. de Esp., en Galicia, provincia y obispado de Lugo, jurisdiccion de Osera. Es una de las que componen la parr. de Santa Cristina de Asma (véase).

ESMORIZ (SAN JULIAN DE), Feligresia Ab. de España, en Galicia, prov. de Lugo, jurisdiccion de Osera. J. O., 14 vecinos,

91 habitantes, 1 parroquia que se compone de la aldea Penavoa. Contr. 326 rs. 2 mrs.

ESNOZ, Término redondo de España, provincia de Navarra, valle de Esteribar, tercer partido de la merind. de Sangüesa, obisp. de Pamplona. Hay una buena venta con su erm. Dist. $\frac{1}{2}$ leg. O. de Larrasóna.

ESNOZ, L. de Esp., prov. de Navarra, valle de Erro, segundo partido de la merindad de Sangüesa, arciprest. de Anué, obispado de Pamplona; 23 vecinos, 105 habitantes, 1 parroquia, alcalde, diputado y regidor. Situado á la falda de un monte que le cae al E., y conf. por N. con Erro, por S. con Olondriz y Mezquiriz. Produce trigo, cebada y otros frutos menores.

ESPADAÑA, L. S. de España, prov. y obispado de Salamanca, Roda de Cíprez. A. P., 60 vecinos, 200 habitantes, 1 parroquia; pertenece al condado de Ledesma. Sit. en una llanura, dividido en 2 barrios por un arroyo, sobre el cual hay un puente, y entre uno y otro barrio media un hermoso ejido ó pradera. Produce centeno, cebada, lino y patatas; también abunda de pastos con que se mantienen 6,000 cabezas de ganado lanar, y más de 200 de vacuno. Indust. telares de lino y lana, y sastrería. Dist. $\frac{1}{2}$ leguas S. O. de Ledesma y 10 de la capital; estado al N. de Villarmuerto, al E. de Sancho de la Ribera, y entre el O. S. O. y O. del Villar de Pedro Alonso, y al E. de Vitigudiño, 2 leguas. Contribuye 891 rs. 25 mrs. Derec. enag. 3to rs. 7 mrs.

ESPADAÑEDO, V. Ord. de España, provincia de Valladolid, part. de la Puebla de Sanabria, obispado de Astorga, arcip. de Carballeda. A. P., 33 vecinos, 129 habitantes, 1 parroq. Situada en tierra llana, distante 3 leguas y $\frac{1}{2}$ E. de la Puebla. Su término produce cent., lino y pastos para la cria de ganados.

ESPADAÑEDO, Ald. Ab. de España, en Galicia, provincia de Orense, jurisdic. de Junquera de Espadañedo. Es una de las que componen la parroquia que da nombre á la jurisdiccion.

ESPADILLA, L. S. de Esp., provincia y arzobispado de Valencia, partido de Peñíscola. A. O., 85 vecinos, 400 habitantes, 1 parroquia. Situado á la derecha del rio Millares. Su término, como mas bajo y de temple mas benigno, produce con abundancia aceite, trigo, maiz, seda, higos, y porcion de frutas, legumbres y hortaliza. Dist. 12 leguas de la capital y 14 de la cab. de partido. Contribuye 5,232 reales.

ESPAHENT, L. R. de España, prov. de Cataluña, subdelegacion y obisp. de Seo de Urgel, corregim. de Puigserdá. A. O.; el número de vec. está incorporado con el de Guardia; 1 parroquia. Situado en terreno montañoso y áspero: produce trigo. Dist. 40 horas de Barcelona y 5 $\frac{1}{2}$ de Seo de Urgel. Contribuye 839 rs. 16 mrs.


ESPAILLE, Ald. S. de Esp., en Galicia, provincia de Lugo, jurisdiccion de Villar, y una de las que componen la parroquia de Esperante (*Véase*).

ESPANILLO, L. Ecl. de España, prov. de Leon, partido de Ponferrada, abad. de Espinareda, obispado de Astorga. A. P., 80 vecinos, 220 habitantes, 1 parroquia. Situado en un valle, á orillas del rio que baja de Forsela, dividido en 3 barrios, que son éste, S. Vicente y la Retuerta. En uno de ellos hay una ermita de San Vicente Mártir. Produce ganado vacuno y lanar, frutas, centeno, lino, yerba, nabos y patatas. Indust. telares de lienzo que venden en el mercado llamado del Espino. Dist. 3 leguas de la cabeza de partido. Contrib. 506 rs. Derec. enag. 76 rs. 2 mrs.

FIN DEL TOMO TERCERO.

S. Miranoz





JAN 28 1993